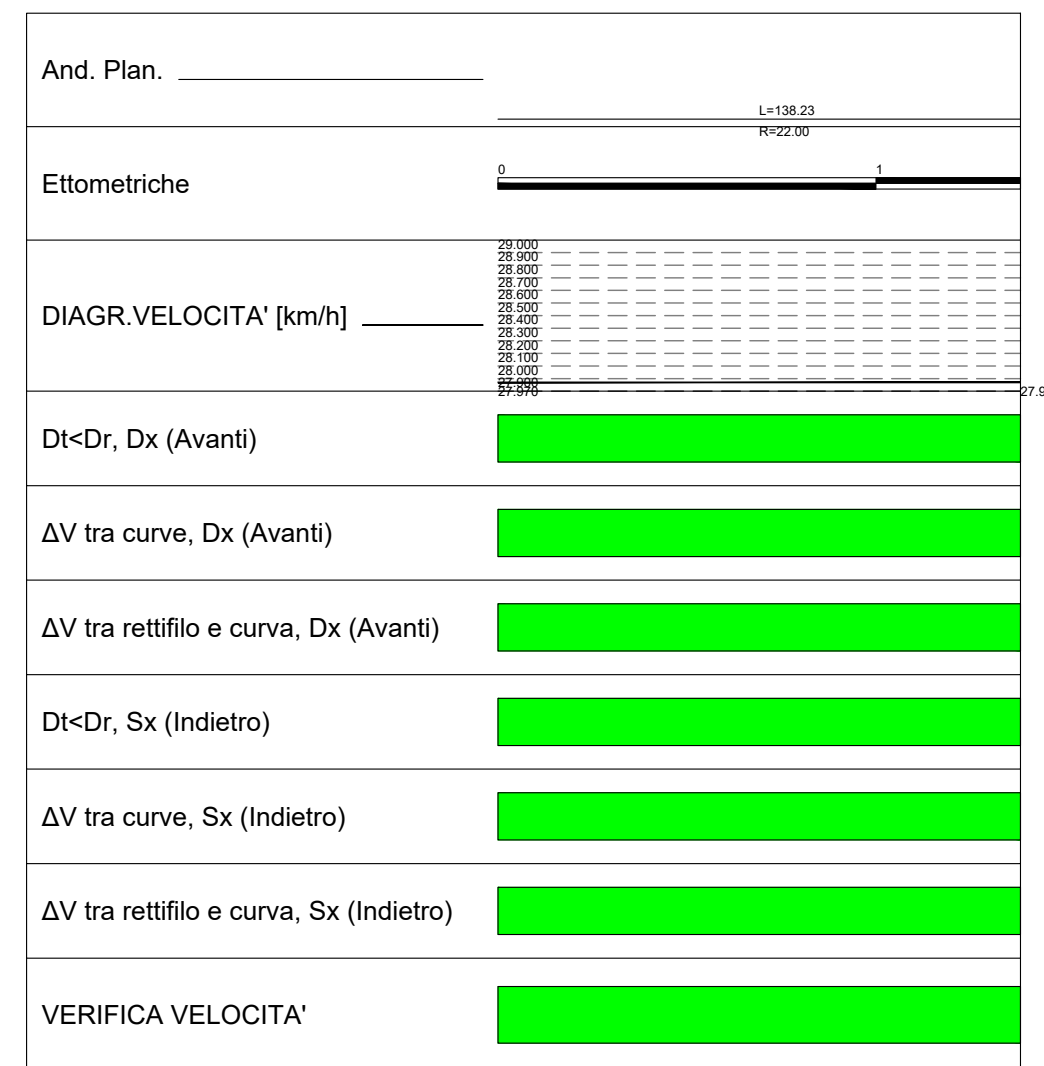
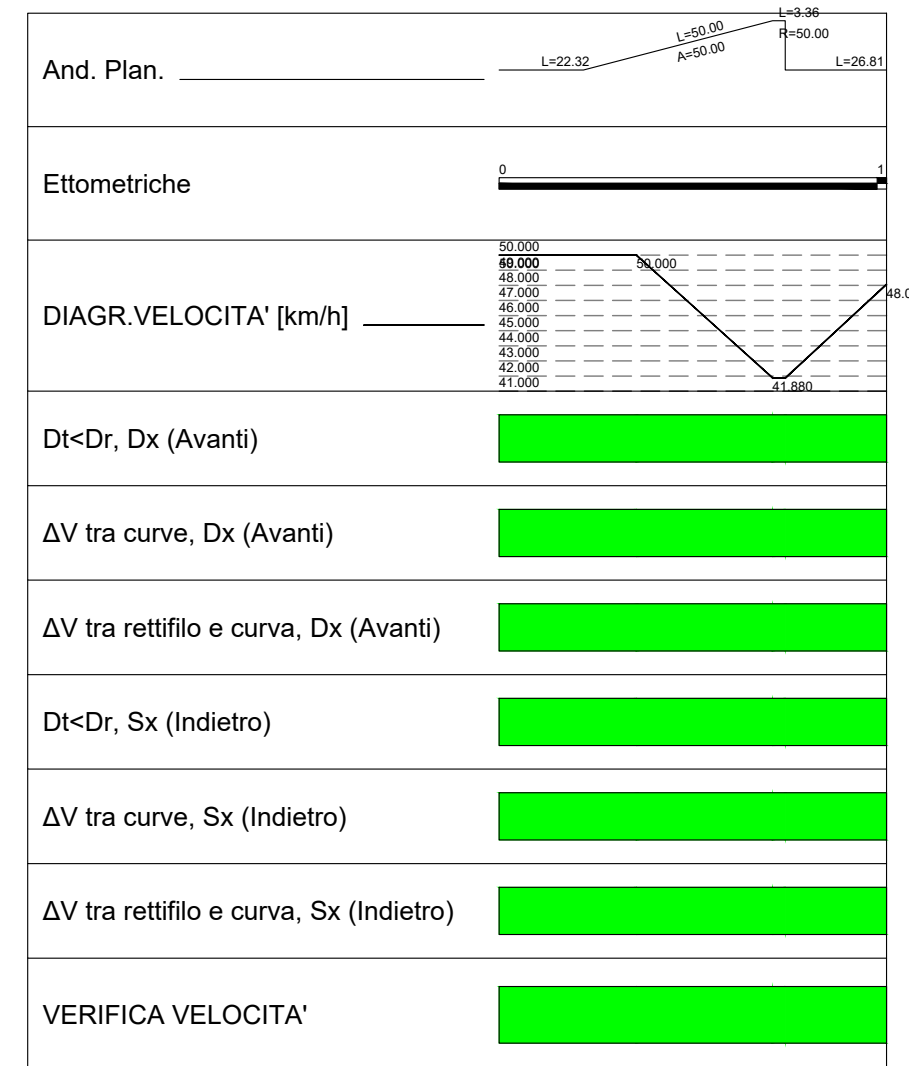


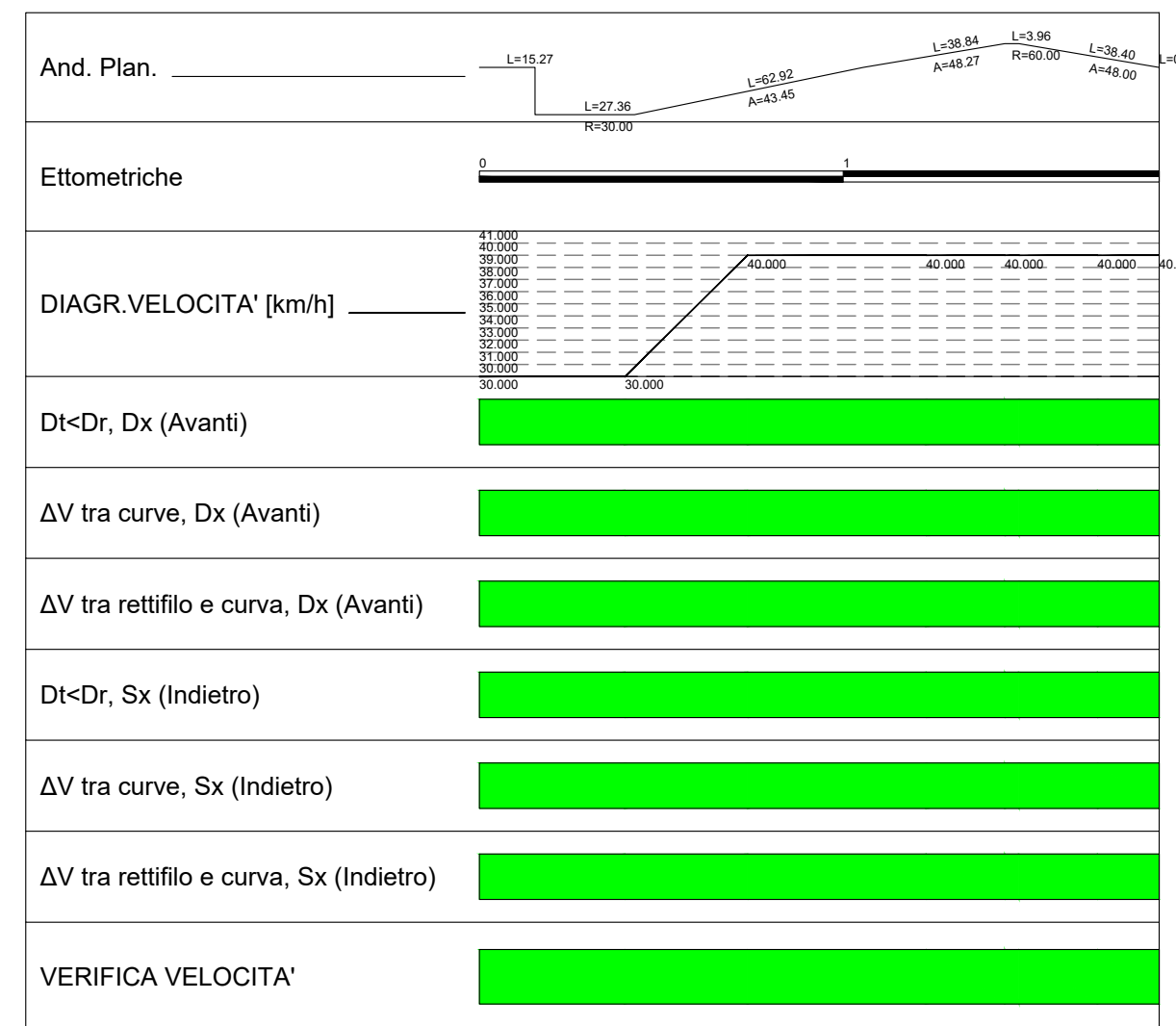
ROTATORIA 2 - DIAGRAMMA DI VELOCITÀ



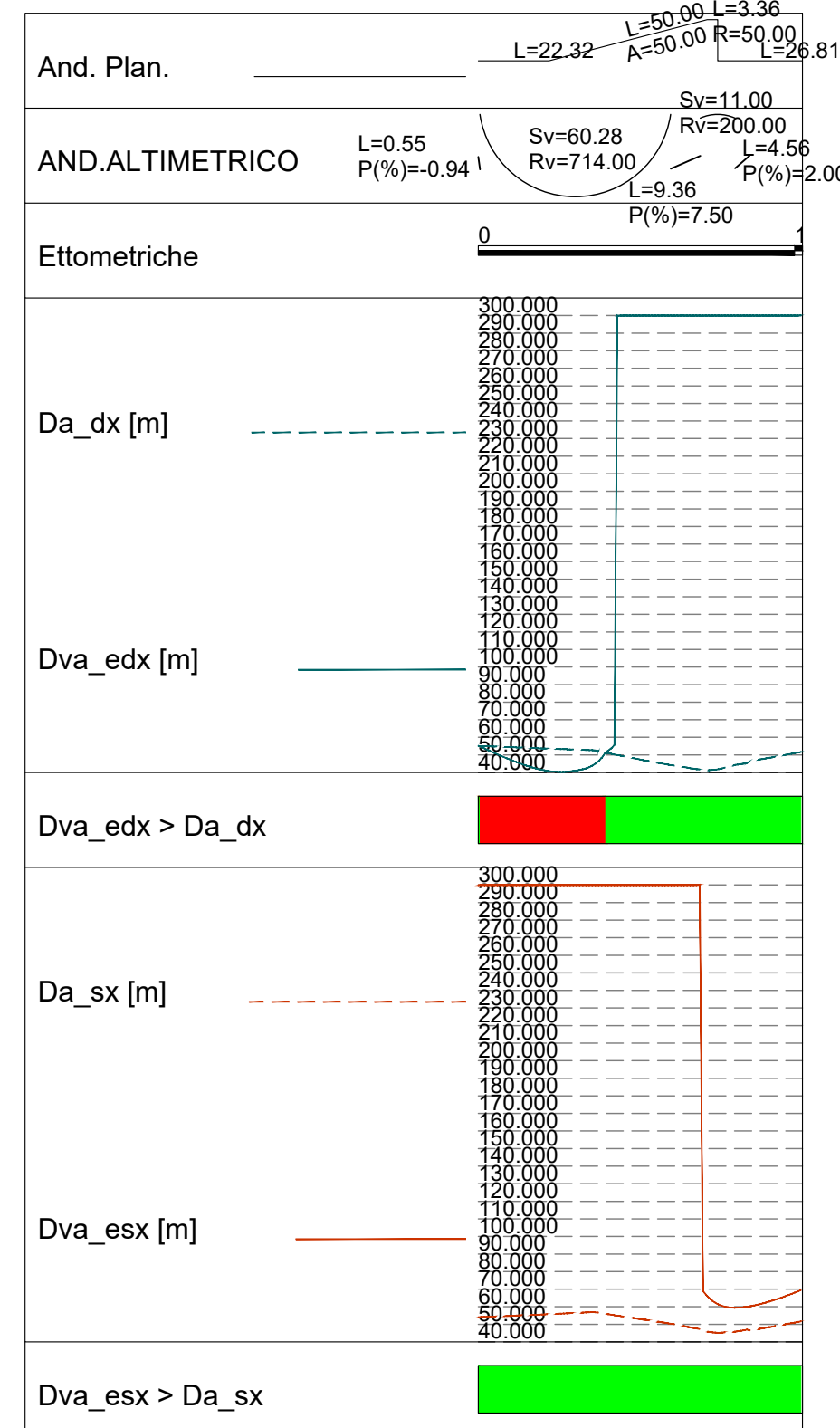
RAMO EST - DIAGRAMMA DI VELOCITÀ



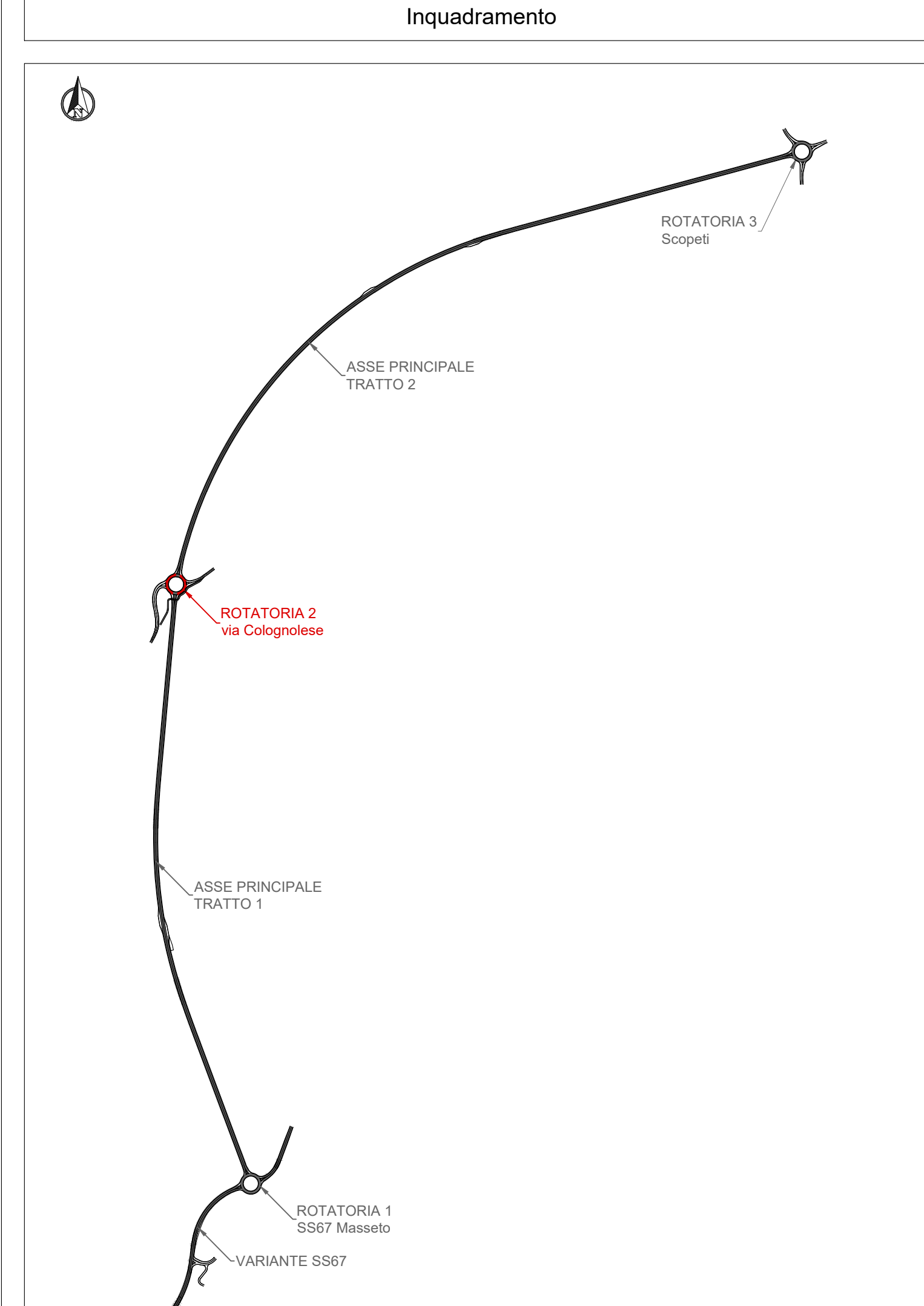
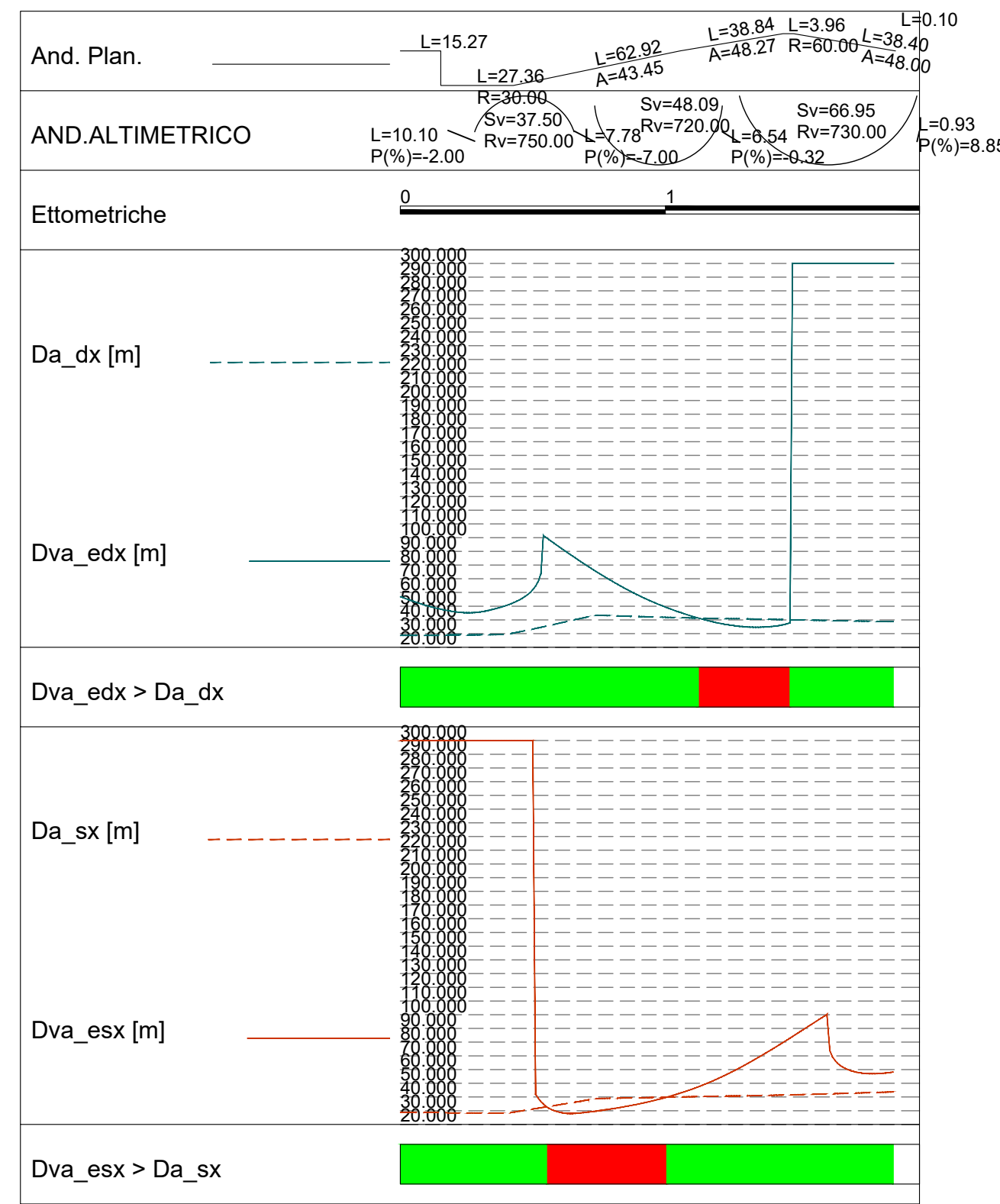
RAMO OVEST - DIAGRAMMA DI VELOCITÀ



RAMO EST - DIAGRAMMA DI VISIBILITÀ



RAMO OVEST - DIAGRAMMA DI VISIBILITÀ



Sanas
GRUPPO FS ITALIANE

Direzione Progettazione e Realizzazione Lavori

S.S. 67 "Tosco Romagnola"
Lavori di adeguamento della S.S. 67 nel tratto tra la località S.Francesco in Comune di Pelago e l'abitato di Dicomano.
Variante di Rufina (FI) - LOTTI 2A e 2B

PROGETTO DEFINITIVO cod. FI462

PROGETTAZIONE: RAGGRUPPAMENTO TEMPORANEO PROGETTISTI	MANDATARIA: PRO ITER Progettazione Territorio s.r.l.	MANDANTI: sinergo VA D'VisionArchitectures
--	---	--

IL RESPONSABILE DELL'INTEGRAZIONE DELLE PRESTAZIONI SPECIALISTICHE:
Ing. Riccardo Formichi - Società Pro Iter Srl
Ordine Ingegneri Provincia di Milano n. 18045

IL GEOLOGO:
Geol. Massimo Mezzanatica - Società Pro Iter Srl
Ordine Geologi della Lombardia n. 762

IL COORDINATORE PER LA SICUREZZA IN FASE DI PROGETTAZIONE:
Ing. Massimo Mangini - Società ErelVA Srl
Ordine Ingegneri Provincia di Varese n. 1502

VISTO: IL RESP. DEL PROCEDIMENTO:
Ing. Francesco Piani

PROTOCOLLO: _____ DATA: _____

PRO INGEGNERI DELLA PROVINCIA DI MILANO
DOTT. ING. FORMICHI RICCARDO
Sez. A. Settore: 03
n° A 18045

ROTATORIA 2 via Colognese
STUDI GENERALI
ROTATORIA 2 via Colognese: PROGETTO STRADALE/TRACCIAMENTI
Diagramma di velocità e visibilità'

CODICE PROGETTO	NOME FILE	REVISIONE	SCALA
PROGETTO A C N O 0 1 1 3	V02-SV02-TRA-DG01-A.pdf	A	-
ELAB.	V02 SV02 TRA DG01		
D			
C			
B			
A	EMISSIONE	10/2023	Ing. Procopio Ing. Luppi Ing. Formichi
REV.	DESCRIZIONE	DATA	REDATTO VERIFICATO APPROVATO