

S.S. 67 "Tosco Romagnola"
Lavori di adeguamento della S.S. 67 nel tratto tra la
località S.Francesco in Comune di Pelago e l'abitato di
Dicomano.
Variante di Rufina (FI) – LOTTI 2A e 2B

PROGETTO DEFINITIVO

cod. FI462

PROGETTAZIONE:
RAGGRUPPAMENTO
TEMPORANEO PROGETTISTI

MANDATARIA:

MANDANTI:



IL RESPONSABILE DELL'INTEGRAZIONE DELLE PRESTAZIONI
SPECIALISTICHE:

Ing. Riccardo Formichi – Società Pro Iter Srl
Ordine Ingegneri Provincia di Milano n. 18045

IL GEOLOGO:

Geol. Massimo Mezzanzanica – Società Pro Iter Srl
Ordine Geologi della Lombardia n. 762

IL COORDINATORE PER LA SICUREZZA IN FASE DI PROGETTAZIONE:

Ing. Massimo Mangini – Società Erre.V.A Srl
Ordine Ingegneri Provincia di Varese n. 1502

VISTO: IL RESP. DEL PROCEDIMENTO:

Ing. Francesco Pisani

PROTOCOLLO:

DATA:



ROTATORIA 2 via Colognolese
PROGETTO STRADALE
PISTA CICLABILE
Sezioni trasversali

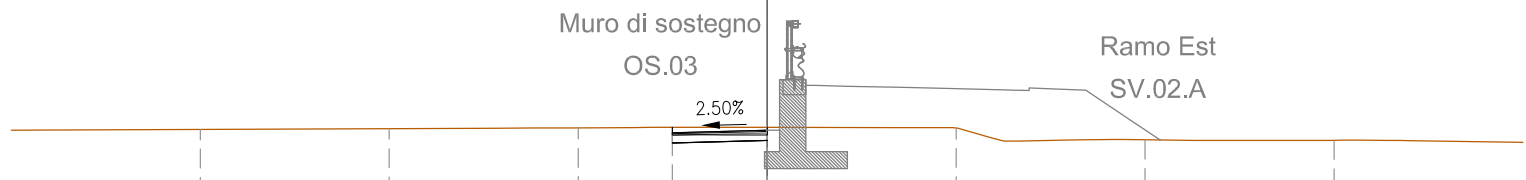
CODICE PROGETTO		NOME FILE		REVISIONE	SCALA
PROGETTO	LIV. PROG.	V02-PS01-TRA-SZ01-A.pdf			
ACNO0113	D 20	CODICE ELAB.	V02 PS01 TRA SZ01	A	1:200
D					
C					
B					
A	EMISSIONE	10/2023	Ing. Procopio	Ing. Luppi	Ing. Formichi
REV.	DESCRIZIONE	DATA	REDATTO	VERIFICATO	APPROVATO

PROFILO p-cic

SEZIONE 2

PROGRESSIVA 15.00

BI BINDER	m ²	0.10
MG MISTO GRANULARE	m ²	0.51
SV SCAVO	m ²	0.44
U USURA	m ²	0.07
cp COMPATTAZIONE	m	2.51
g GEOTESSUTO	m	2.51



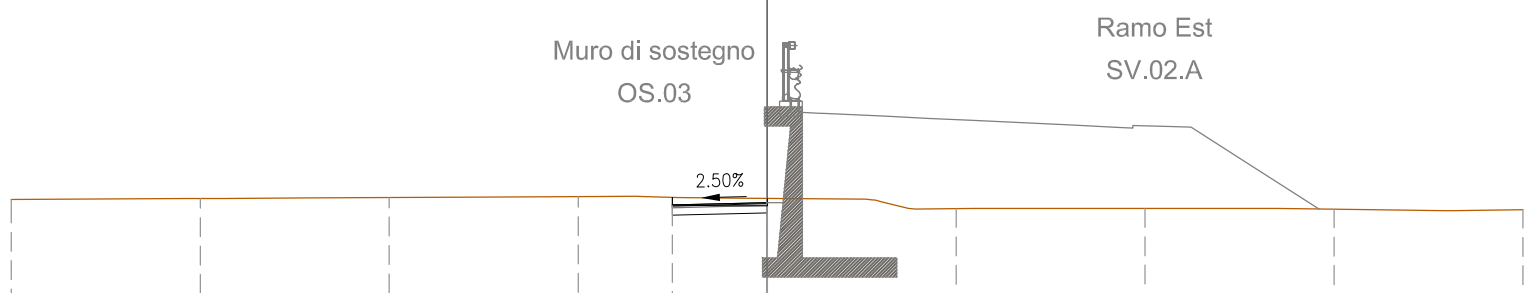
91

200
200

PROGRESSIVE TERRENO	-15.00	-10.00	-5.00	0.00	5.00	10.00	15.00
PARZIALI TERRENO		5.00	5.00	5.00	5.00	5.00	5.00
QUOTE TERRENO	111.29	111.31	111.34	111.35	111.33	111.02	111.00
PROGRESSIVE PROGETTO				-2.50	0.00		
PARZIALI PROGETTO				2.50	0.00		
QUOTE PROGETTO				111.21	111.27		

PROFILO p-cic
 SEZIONE 3
 PROGRESSIVA 30.00

BI BINDER	m ²	0.10
DE DEMOLIZIONI	m ²	0.50
MG MISTO GRANULARE	m ²	0.51
U USURA	m ²	0.07

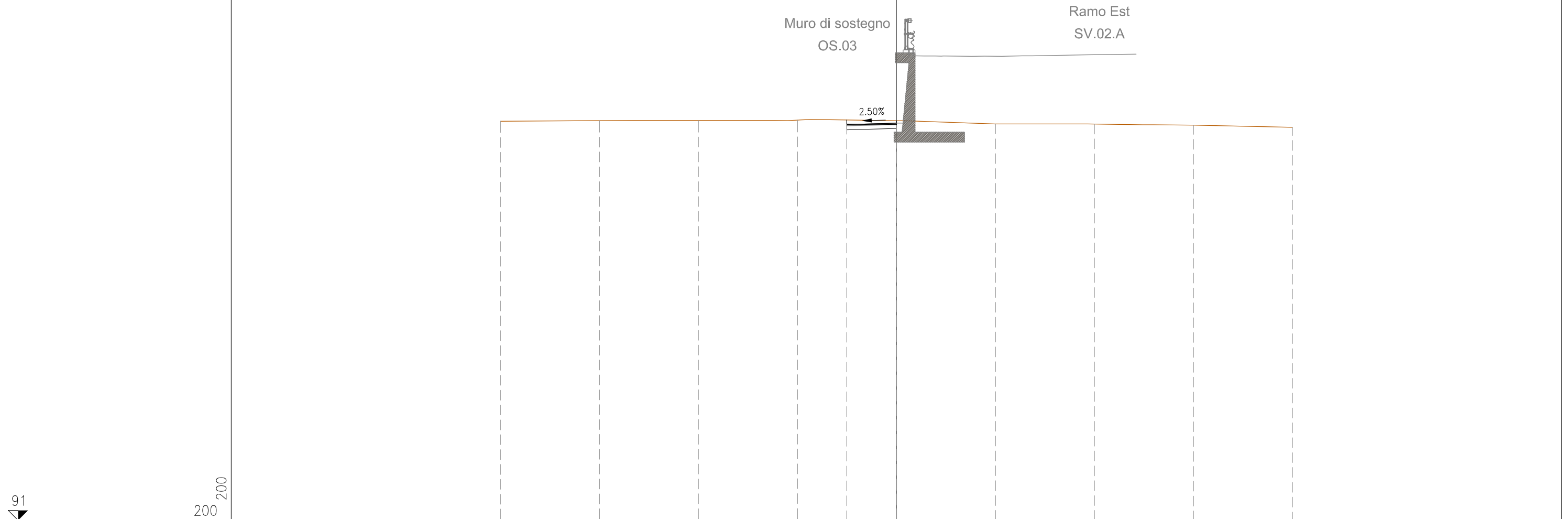


91
 200

PROGRESSIVE TERRENO	-20.00	-15.00	-10.00	-5.00	0.00	5.00	10.00	15.00	20.00
PARZIALI TERRENO	5.00	5.00	5.00	5.00	5.00	5.00	5.00	5.00	5.00
QUOTE TERRENO	111.24	111.26	111.29	111.32	111.27	110.99	111.00	110.98	110.97
PROGRESSIVE PROGETTO					-2.51	0.00	0.00		
PARZIALI PROGETTO					2.51	-0.01			
QUOTE PROGETTO					111.09	111.15	111.26		

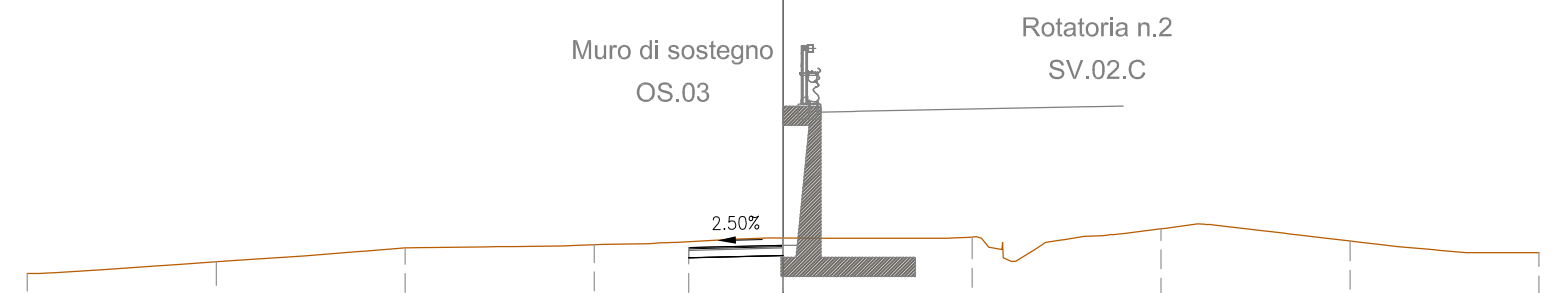
PROFILO p-cic
 SEZIONE 4
 PROGRESSIVA 45.00

BI BINDER	m ²	0.10
DE DEMOLIZIONI	m ²	0.51
MG MISTO GRANULARE	m ²	0.51
U USURA	m ²	0.08



PROGRESSIVE TERRENO	-20.00	-15.00	-10.00	-5.00	0.00	5.00	10.00	15.00	20.00
PARZIALI TERRENO	5.00	5.00	5.00	5.00	5.00	5.00	5.00	5.00	5.00
QUOTE TERRENO	111.13	111.17	111.18	111.20	111.17	111.00	110.99	110.95	110.83
PROGRESSIVE PROGETTO					-2.51	0.00	0.00		
PARZIALI PROGETTO					2.51	0.00	0.00		
QUOTE PROGETTO					110.98	111.04	111.04		

PROFILO p-cic		
SEZIONE 5		
PROGRESSIVA 60.00		
BI BINDER	m ²	0.10
MG MISTO GRANULARE	m ²	0.50
U USURA	m ²	0.08
cp COMPATTAZIONE	m	2.50
g GEOTESSUTO	m	2.50



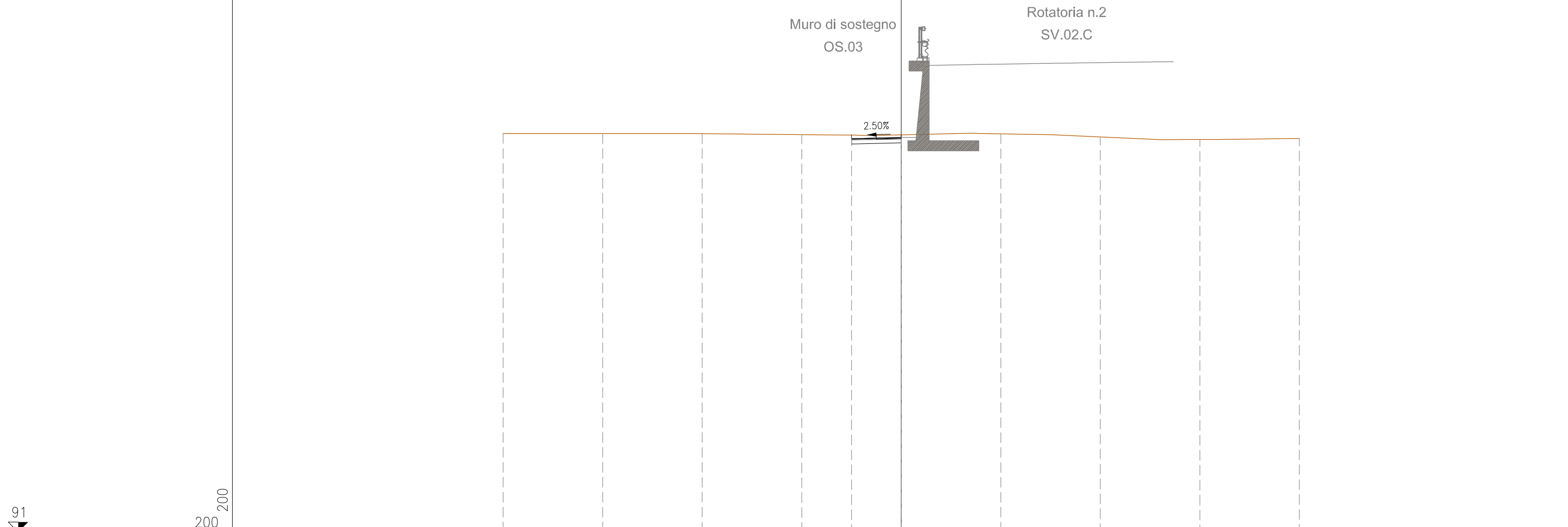
91

200
200

PROGRESSIVE TERRENO	-20.00	-15.00	-10.00	-5.00	0.00	5.00	10.00	15.00	20.00
PARZIALI TERRENO	5.00	5.00	5.00	5.00	5.00	5.00	5.00	5.00	5.00
QUOTE TERRENO	110.18	110.49	110.86	110.94	111.12	111.14	111.36	111.04	110.73
PROGRESSIVE PROGETTO					-2.50	0.00	0.00		
PARZIALI PROGETTO					2.50				
QUOTE PROGETTO					110.86	110.92	110.92		

PROFILO p-cic
 SEZIONE 6
 PROGRESSIVA 75.00

BI BINDER	m ²	0.10
DE DEMOLIZIONI	m ²	0.26
MG MISTO GRANULARE	m ²	0.50
U USURA	m ²	0.07

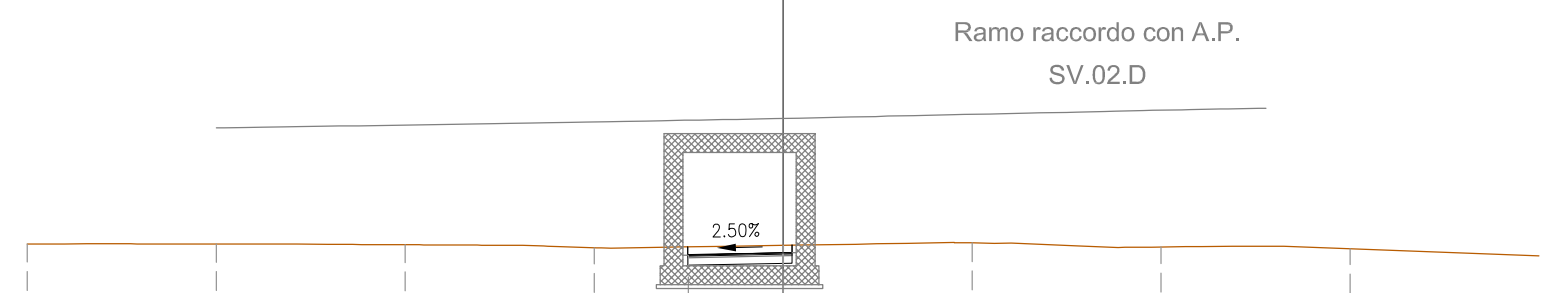


PROGRESSIVE TERRENO	-20.00	-15.00	-10.00	-5.00	0.00	5.00	10.00	15.00	20.00
PARZIALI TERRENO	5.00	5.00	5.00	5.00	5.00	5.00	5.00	5.00	5.00
QUOTE TERRENO	111.00	111.00	110.99	110.95	110.94	110.99	110.83	110.70	110.76
PROGRESSIVE PROGETTO				-2.50	0.00	0.00			
PARZIALI PROGETTO				2.50					
QUOTE PROGETTO				110.75	110.81	110.84			

91
 200
 200

PROFILO p-cic
 SEZIONE 7
 PROGRESSIVA 90.00

BI BINDER	m ²	0.12
DE DEMOLIZIONI	m ²	0.54
MG MISTO GRANULARE	m ²	0.55
U USURA	m ²	0.10

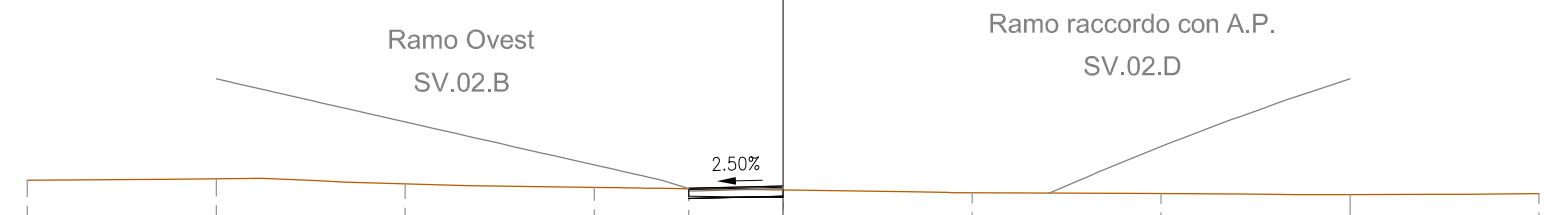


91

200
200

PROGRESSIVE TERRENO	-20.00	-15.00	-10.00	-5.00	0.00	5.00	10.00	15.00
PARZIALI TERRENO	5.00	5.00	5.00	5.00	5.00	5.00	5.00	
QUOTE TERRENO	110.96	110.96	110.94	110.86	110.93	110.99	110.88	110.83
PROGRESSIVE PROGETTO					-2.51	0.00	0.00	
PARZIALI PROGETTO					2.51	0.01		
QUOTE PROGETTO					110.67	110.73	110.93	

PROFILO p-cic		
SEZIONE 8		
PROGRESSIVA 105.00		
BI BINDER	m ²	0.10
MG MISTO GRANULARE	m ²	0.50
SV SCAVO	m ²	0.04
U USURA	m ²	0.08
cp COMPATTAZIONE	m	2.50
g GEOTESSUTO	m	2.50



91

200
200

PROGRESSIVE TERRENO	-20.00	-15.00	-10.00	-5.00	0.00	5.00	10.00	15.00	20.00
PARZIALI TERRENO	5.00	5.00	5.00	5.00	5.00	5.00	5.00	5.00	5.00
QUOTE TERRENO	110.88	110.91	110.78	110.68	110.62	110.54	110.52	110.49	110.52
PROGRESSIVE PROGETTO					-2.50	0.00			
PARZIALI PROGETTO					2.50				
QUOTE PROGETTO					110.66	110.72			

PROFILO p-cic		
SEZIONE 9		
PROGRESSIVA 120.00		
BI BINDER	m ²	0.10
MG MISTO GRANULARE	m ²	0.50
SV SCAVO	m ²	0.12
U USURA	m ²	0.08
cp COMPATTAZIONE	m	2.52
g GEOTESSUTO	m	2.52

Ramo Ovest
SV.02.B

2.50%

91

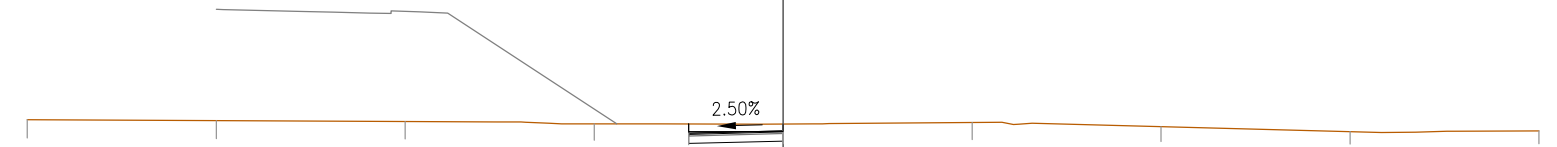
200
200

PROGRESSIVE TERRENO	-20.00	-15.00	-10.00	-5.00	0.00	5.00	10.00	15.00
PARZIALI TERRENO	5.00	5.00	5.00	5.00	5.00	5.00	5.00	
QUOTE TERRENO	110.96	110.89	110.92	110.70	110.63	110.60	110.69	110.80
PROGRESSIVE PROGETTO					-2.51	0.00	0.00	
PARZIALI PROGETTO					2.51	0.00	0.00	
QUOTE PROGETTO					110.63	110.70	110.60	

PROFILO p-cic
 SEZIONE 10
 PROGRESSIVA 135.00

BI BINDER	m ²	0.10
DE DEMOLIZIONI	m ²	0.50
MG MISTO GRANULARE	m ²	0.49
U USURA	m ²	0.08

Ramo Ovest
 SV.02.B



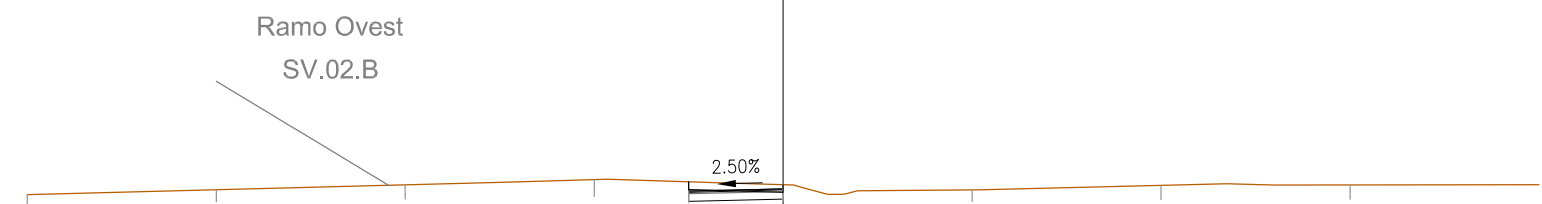
91

200
 200

PROGRESSIVE TERRENO	-20.00	-15.00	-10.00	-5.00	0.00	5.00	10.00	15.00	20.00
PARZIALI TERRENO	5.00	5.00	5.00	5.00	5.00	5.00	5.00	5.00	5.00
QUOTE TERRENO	110.97	110.94	110.92	110.86	110.86	110.89	110.78	110.65	110.67
PROGRESSIVE PROGETTO					-2.50	0.00	0.00		
PARZIALI PROGETTO					2.50				
QUOTE PROGETTO					110.61	110.67	110.66		

PROFILO p-cic
 SEZIONE 11
 PROGRESSIVA 150.00

BI BINDER	m ²	0.10
DE DEMOLIZIONI	m ²	0.50
MG MISTO GRANULARE	m ²	0.50
U USURA	m ²	0.07



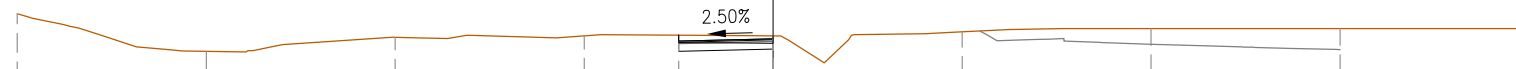
91

200
200

PROGRESSIVE TERRENO	-20.00	-15.00	-10.00	-5.00	0.00	5.00	10.00	15.00
PARZIALI TERRENO	5.00	5.00	5.00	5.00	5.00	5.00	5.00	
QUOTE TERRENO	110.49	110.62	110.75	110.89	110.75	110.62	110.74	110.75
PROGRESSIVE PROGETTO					-2.50	0.00	0.00	
PARZIALI PROGETTO					2.50			
QUOTE PROGETTO					110.59	110.65	110.65	

PROFILO p-cic
 SEZIONE 12
 PROGRESSIVA 165.00

BI BINDER	m ²	0.10
DE DEMOLIZIONI	m ²	0.50
MG MISTO GRANULARE	m ²	0.50
U USURA	m ²	0.08



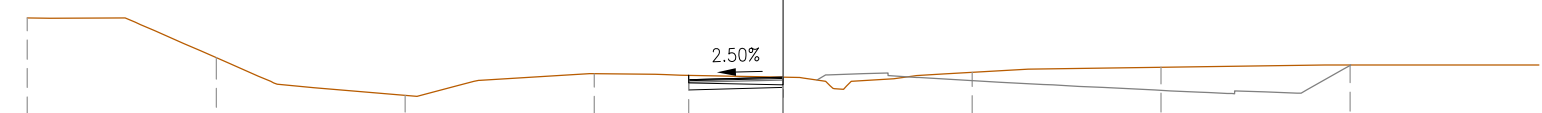
91

200
200

PROGRESSIVE TERRENO	-20.00	-15.00	-10.00	-5.00	0.00	5.00	10.00	15.00
PARZIALI TERRENO	5.00	5.00	5.00	5.00	5.00	5.00	5.00	
QUOTE TERRENO	111.28	110.29	110.66	110.70	110.70	110.80	110.89	110.89
PROGRESSIVE PROGETTO					-2.50	0.00	0.00	
PARZIALI PROGETTO					2.50			
QUOTE PROGETTO					110.56	110.62	110.60	

PROFILO p-cic
 SEZIONE 13
 PROGRESSIVA 173.91

BI BINDER	m ²	0.10
DE DEMOLIZIONI	m ²	0.50
MG MISTO GRANULARE	m ²	0.51
U USURA	m ²	0.07



91

200
200

PROGRESSIVE TERRENO	-20.00	-15.00	-10.00	-5.00	0.00	5.00	10.00	15.00
PARZIALI TERRENO	5.00	5.00	5.00	5.00	5.00	5.00	5.00	
QUOTE TERRENO	112.18	111.13	110.13	110.70	110.61	110.74	110.87	110.93
PROGRESSIVE PROGETTO					-2.50	0.00		
PARZIALI PROGETTO					2.50			
QUOTE PROGETTO					110.55	110.61		