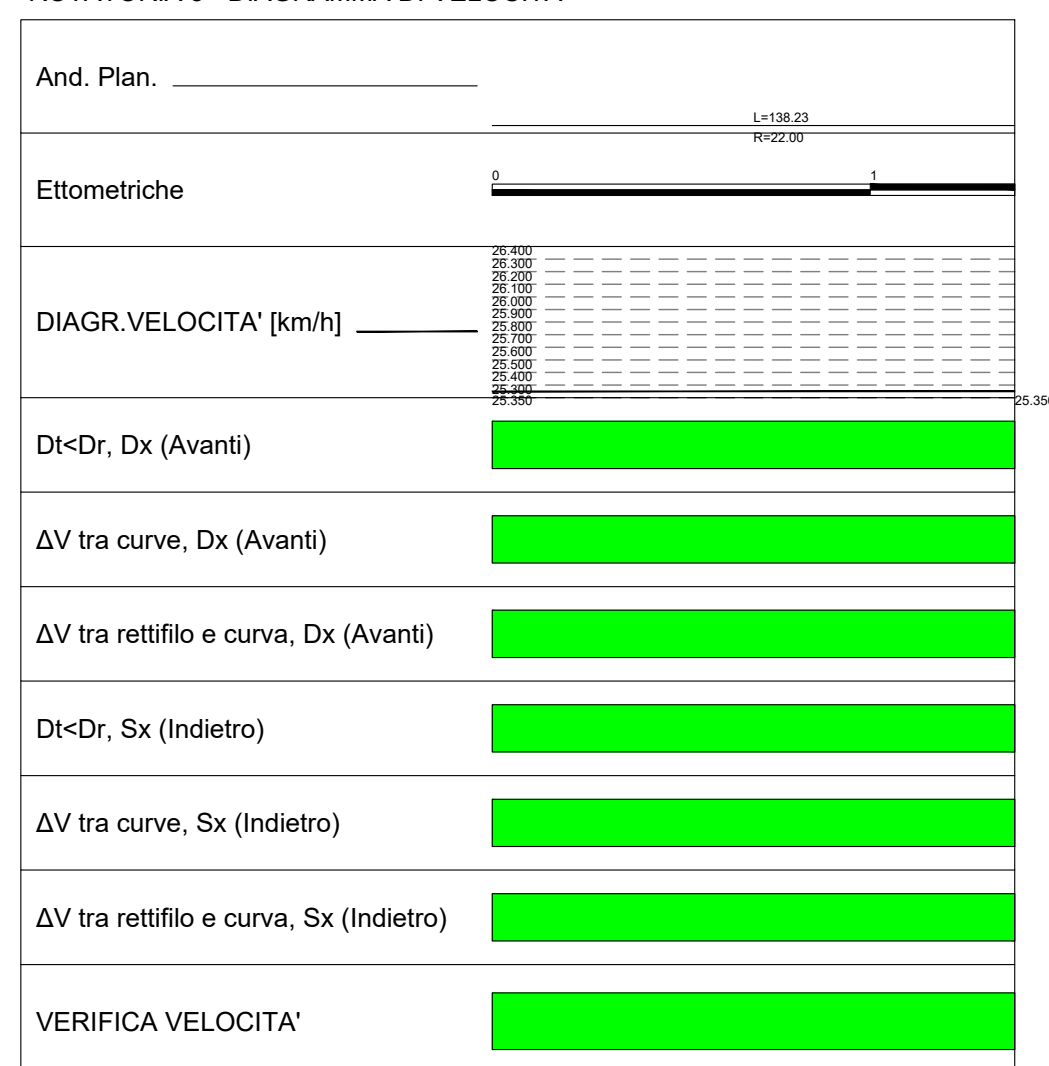



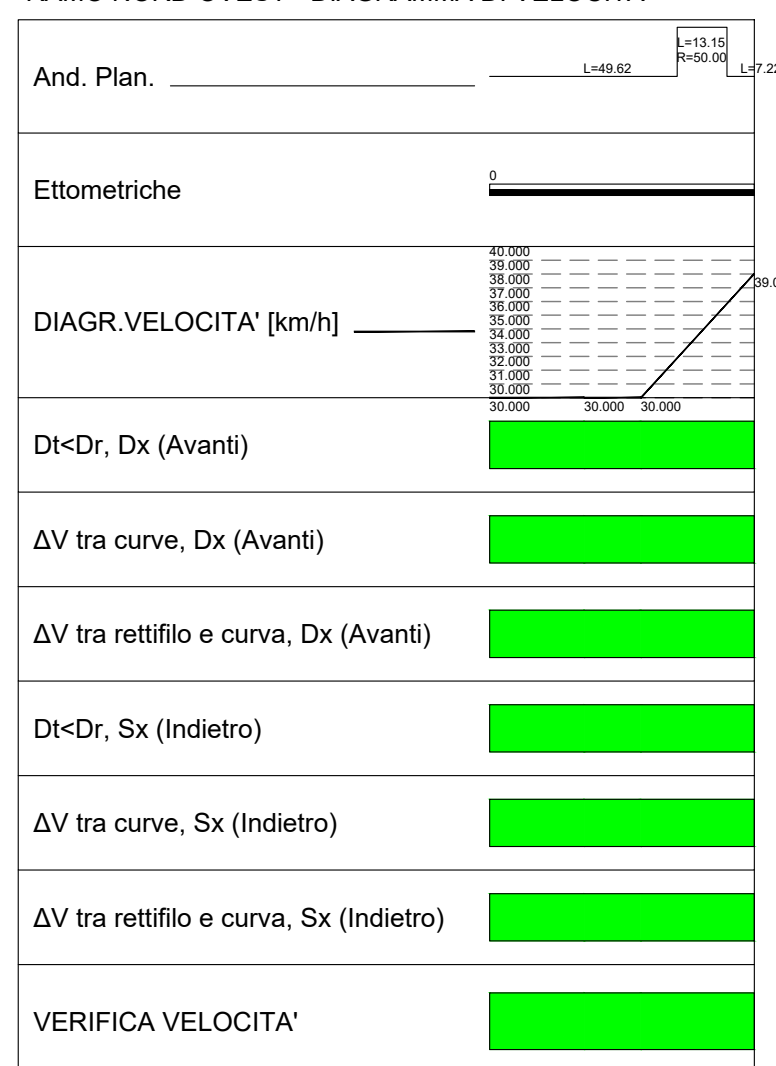
ROTATORIA 3 - DIAGRAMMA DI VELOCITÀ



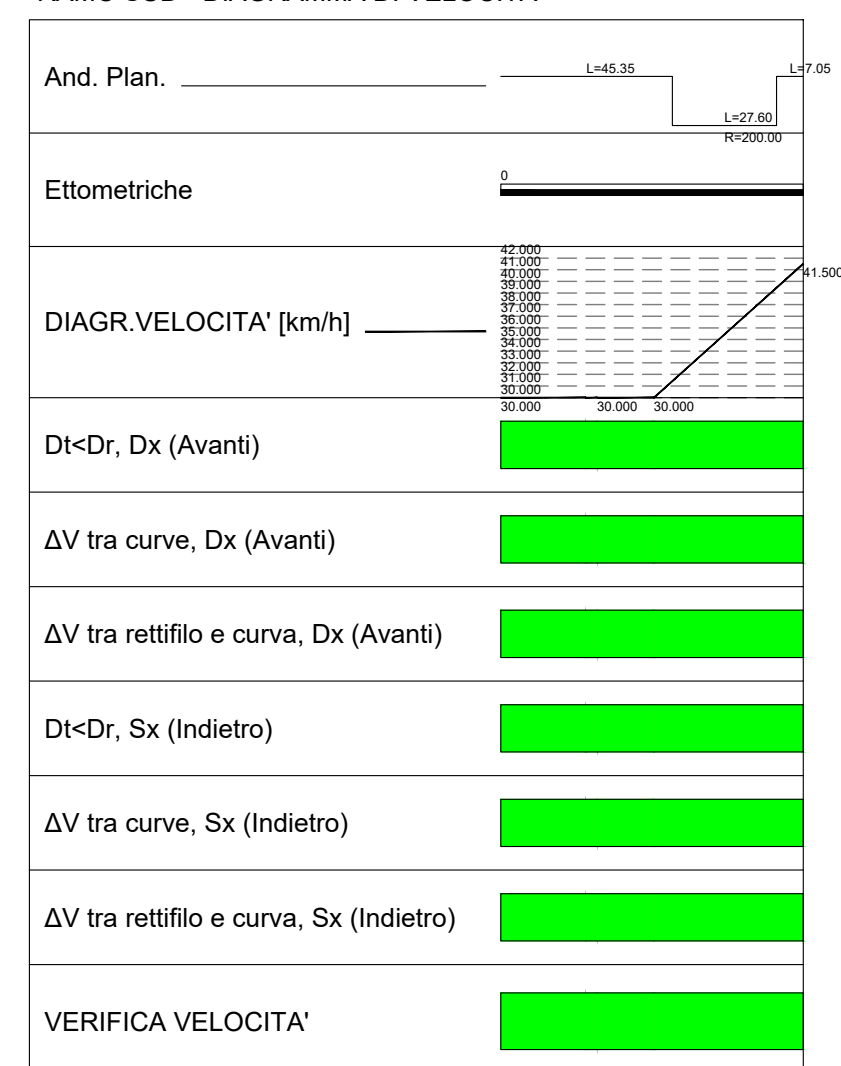
RAMO NORD EST - DIAGRAMMA DI VELOCITÀ



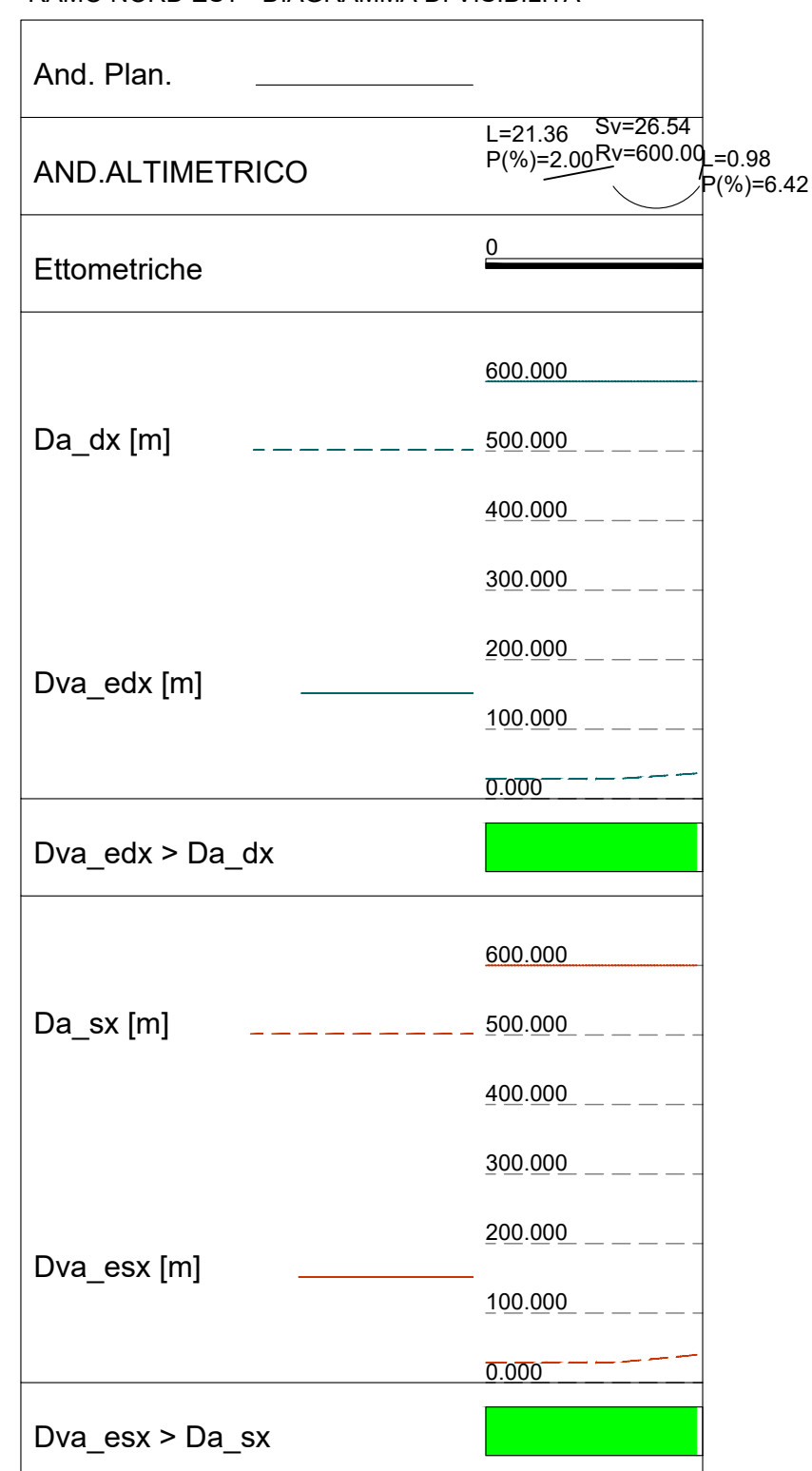
RAMO NORD OVEST - DIAGRAMMA DI VELOCITÀ




RAMO SUD - DIAGRAMMA DI VELOCITÀ



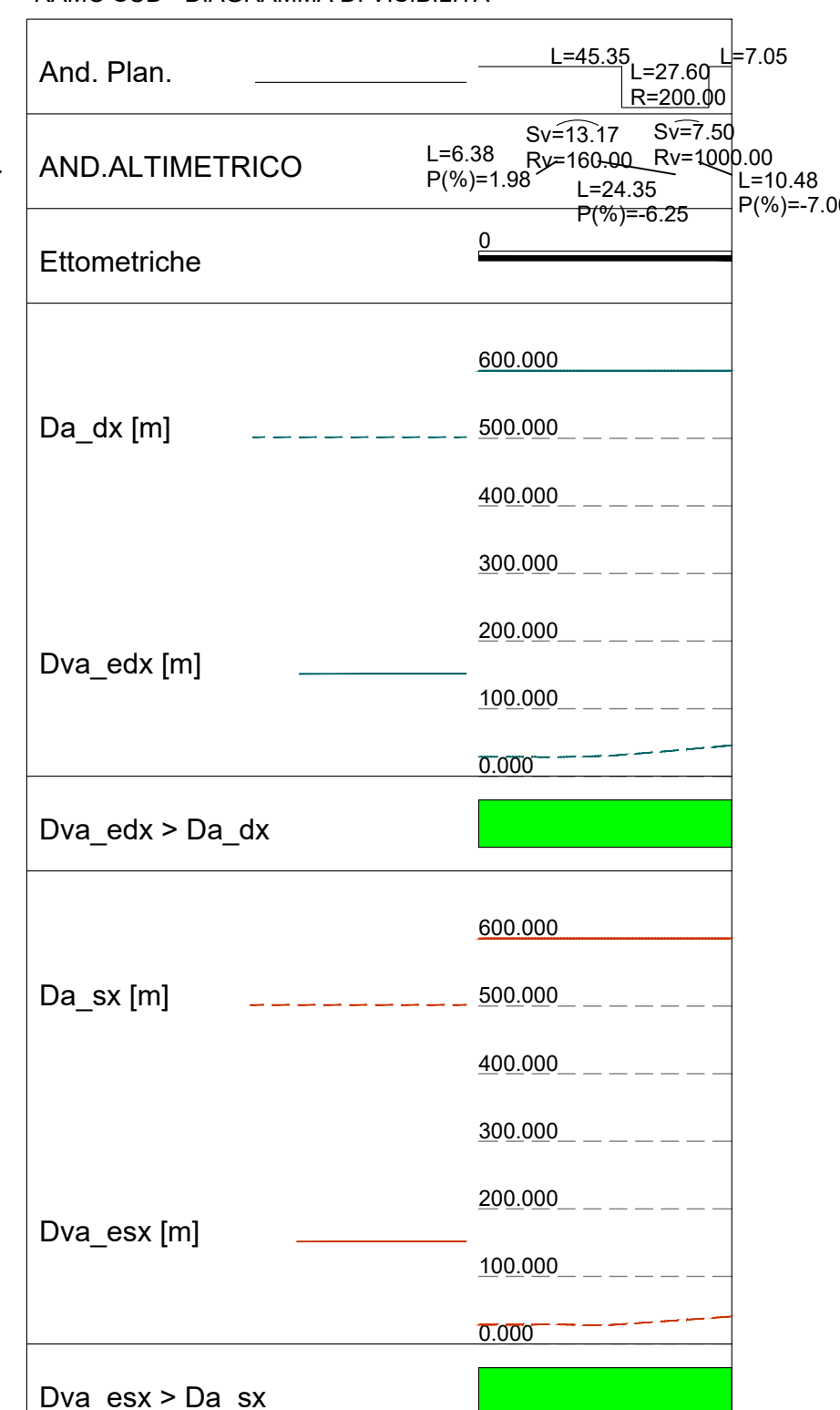
RAMO NORD EST - DIAGRAMMA DI VISIBILITÀ



RAMO NORD OVEST - DIAGRAMMA DI VISIBILITÀ



RAMO SUD - DIAGRAMMA DI VISIBILITÀ





Direzione Progettazione e Realizzazione Lavori

S.S. 67 "Tosco Romagnola"
Lavori di adeguamento della S.S. 67 nel tratto tra la località S.Francesco in Comune di Pelago e l'abitato di Dicomano.
Variante di Rufina (FI) - LOTTI 2A e 2B

PROGETTO DEFINITIVO cod. FI462

PROGETTAZIONE: RAGGRUPPAMENTO TEMPORANEO PROGETTISTI	MANDATARIA: 	MANDANTI: 
--	---	---

IL RESPONSABILE DELL'INTEGRAZIONE DELLE PRESTAZIONI SPECIALISTICHE: Ing. Riccardo Formichi - Società Pro Iter Srl Ordine Ingegneri Provincia di Milano n. 18045	
IL GEOLOGO: Geol. Massimo Mezzanatica - Società Pro Iter Srl Ordine Geologi della Lombardia n. 762	
IL COORDINATORE PER LA SICUREZZA IN FASE DI PROGETTAZIONE: Ing. Massimo Mangini - Società Erelv.4 Srl Ordine Ingegneri Provincia di Varese n. 1502	

VISTO: IL RESP. DEL PROCEDIMENTO:
Ing. Francesco Piani

PROTOCOLLO: _____ DATA: _____

ROTATORIA 3 Scopeti
PROGETTO STRADALE
ROTATORIA 3 Scopeti: PROGETTO STRADALE/TRACCIAMENTI
Diagramma di velocità e visibilità'

CODICE PROGETTO	NOME FILE	REVISIONE	SCALA
PROGETTO A C N O 0 1 1 3	V03-SV03-TRA-DG01-A.pdf	A	-
PROG. LIV. PROC.	CODICE ELAB.		
D 20	V03 SV03 TRA DG01		
D			
C			
B			
A	EMISSIONE	10/2023	Ing. Procopio Ing. Luppi Ing. Formichi
REV.	DESCRIZIONE	DATA	REDATTO VERIFICATO APPROVATO