ROTATORIA 3 - Planimetria di progetto - scala 1:1000

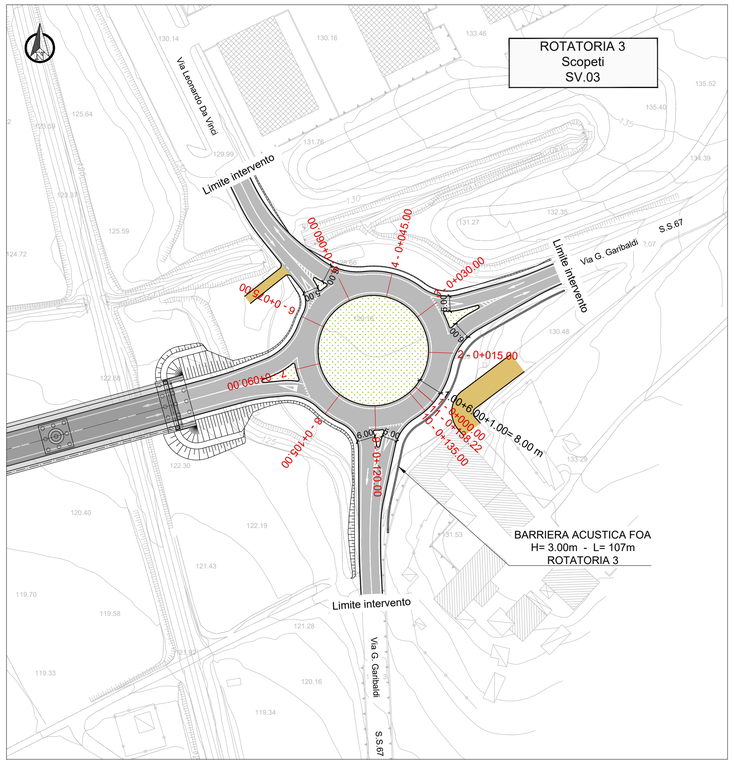

RAMO SUD - Planimetria di progetto - scala 1:1000

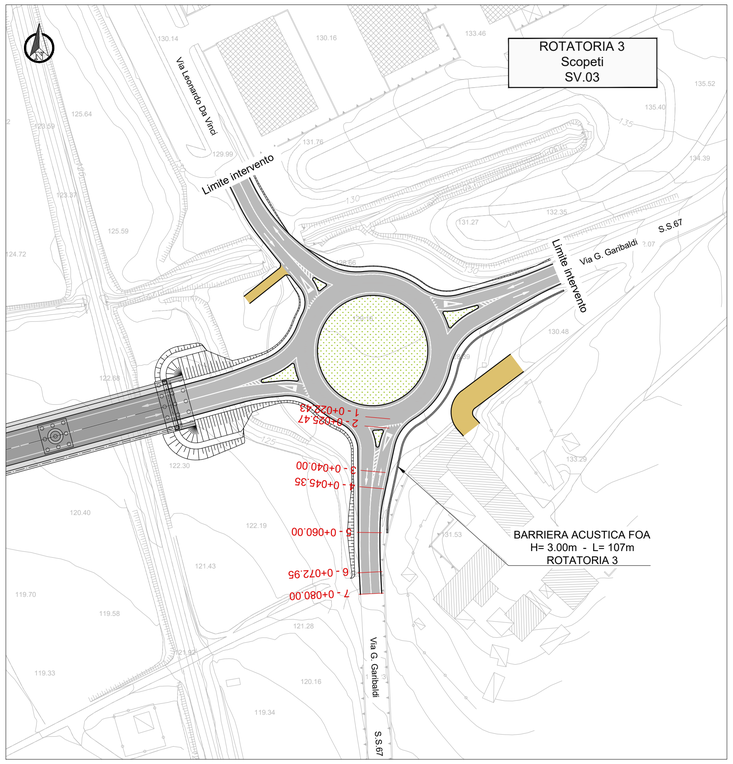

RAMO NORD OVEST - Planimetria di progetto - scala 1:1000

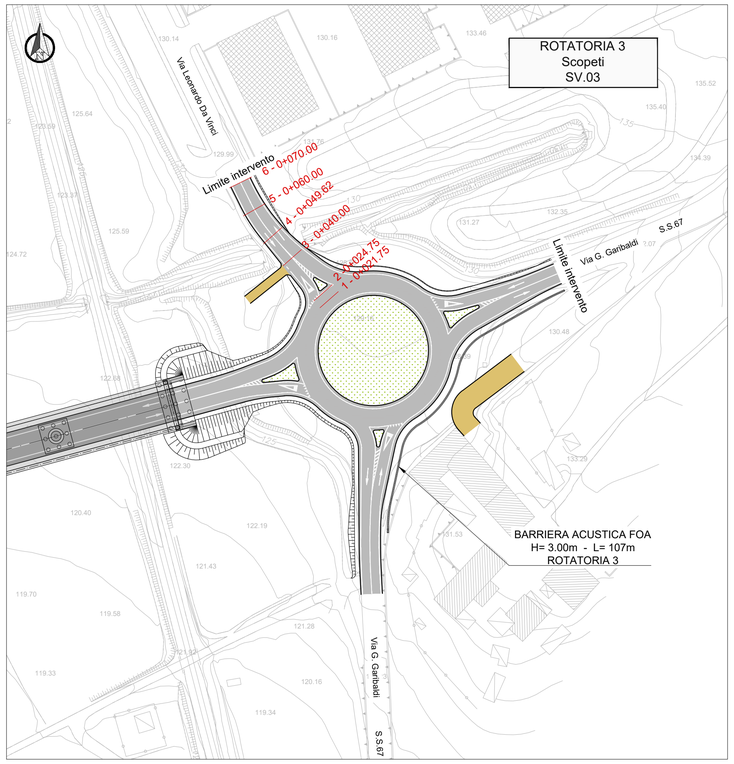

RAMO NORD EST - Planimetria di progetto - scala 1:1000

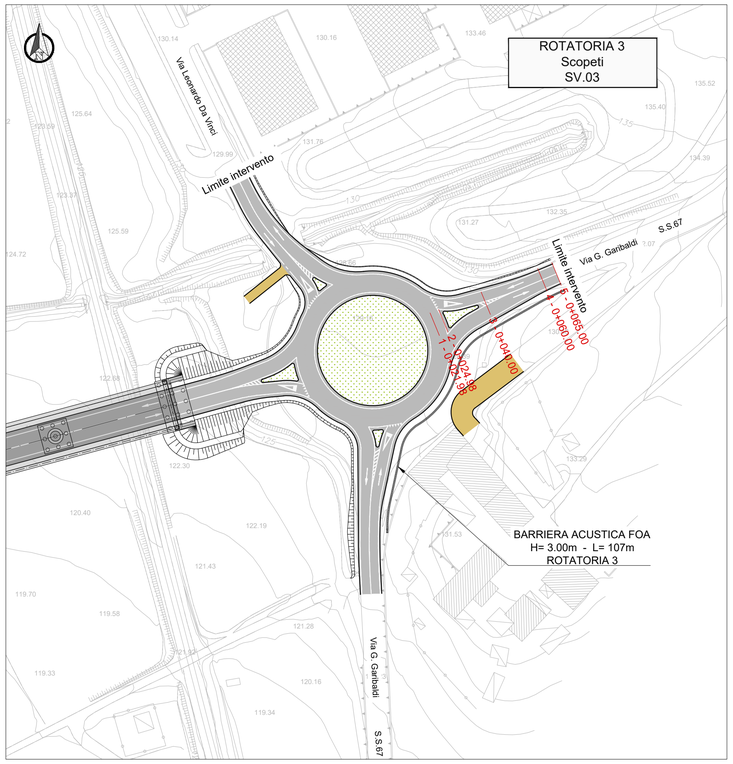

Inquadramento

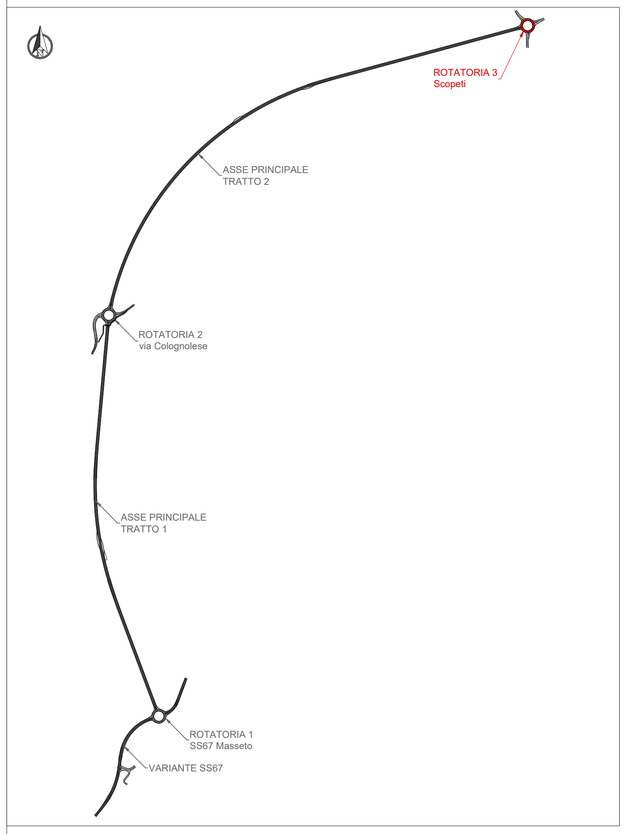

anas
GRUPPO FS ITALIANE

Direzione Progettazione e Realizzazione Lavori

S.S. 67 "Tosco Romagnola"
Lavori di adeguamento della S.S. 67 nel tratto tra la località S.Francesco in Comune di Pelago e l'abitato di Dicomano.
Variante di Rufina (FI) – LOTTI 2A e 2B

PROGETTO DEFINITIVO — COD. FI462

PROGETTAZIONE:
RAGGRUPPAMENTO TEMPORANEO PROGETTISTI

MANDATARIA: PRO ITER Progetto Infrastrutture Territorio s.r.l.

MANDANTI: ERRevia s.r.l. INGEGNERIA MOBILITÀ AMBIENTE; sinergo; D_VA DVisionArchitecture

IL RESPONSABILE DELL'INTEGRAZIONE DELLE PRESTAZIONI SPECIALISTICHE:
Ing. Riccardo Formichi – Società Pro Iter Srl
Ordine Ingegneri Provincia di Milano n. 18045

IL GEOLOGO:
Geol. Massimo Mezzanzanica – Società Pro Iter Srl.
Ordine Geologi della Lombardia n. 762

IL COORDINATORE PER LA SICUREZZA IN FASE DI PROGETTAZIONE:
Ing. Massimo Mangini – Società Erre.V.A Srl
Ordine Ingegneri Provincia di Varese n. 1502

VISTO: IL RESP. DEL PROCEDIMENTO:
Ing. Francesco Pisani

PROTOCOLLO: DATA:

ORDINE DEGLI INGEGNERI DELLA PROVINCIA DI MILANO
DOTT.ING. FORMICHI RICCARDO
Sez.A Settori:
a) civile e ambientale
b) industriale
c) dell'informazione
n° A 18045

ROTATORIA 3 Scopeti

PROGETTO STRADALE

ROTATORIA 3 Scopeti: PROGETTO STRADALE/TRACCIAMENTI

Planimetria di progetto

CODICE PROGETTO (PROGETTO / LIV. PROG.)	NOME FILE	REVISIONE	SCALA
ACN0013 D 20	V03-SV03-TRA-PP01-A.pdf CODICE ELAB. V03 SV03 TRA PP01	A	1:1000

REV.	DESCRIZIONE	DATA	REDATTO	VERIFICATO	APPROVATO
D					
C					
B					
A	EMISSIONE	10/2023	Ing. Procopio	Ing. Luppi	Ing. Formichi