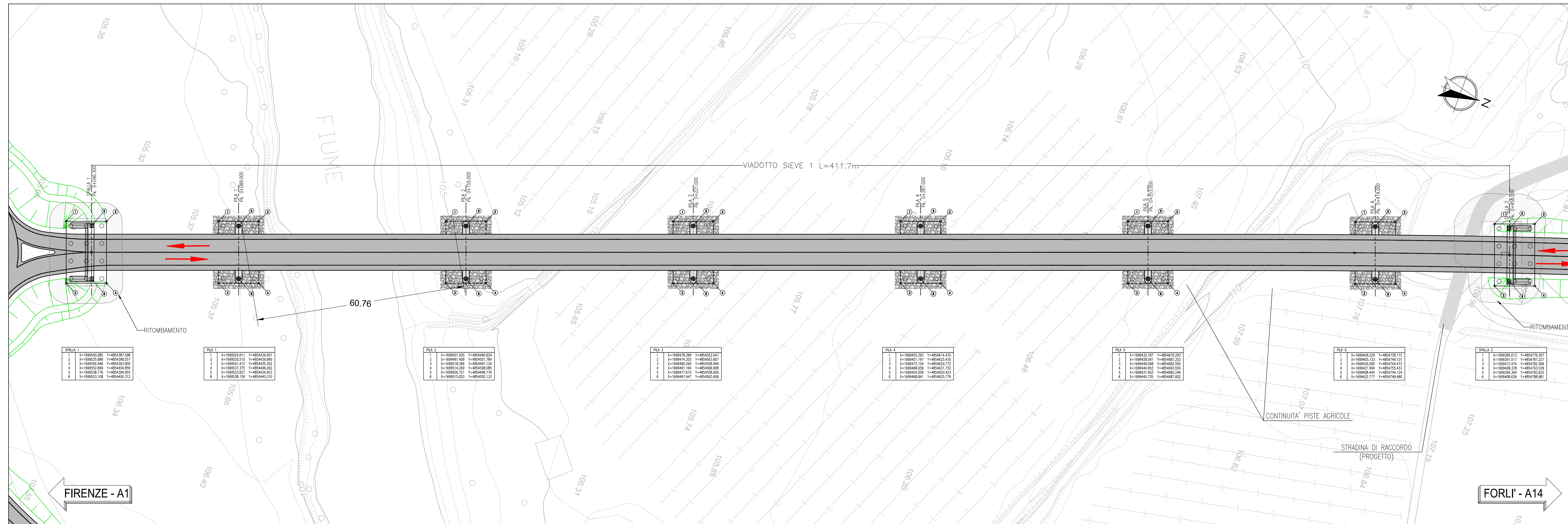
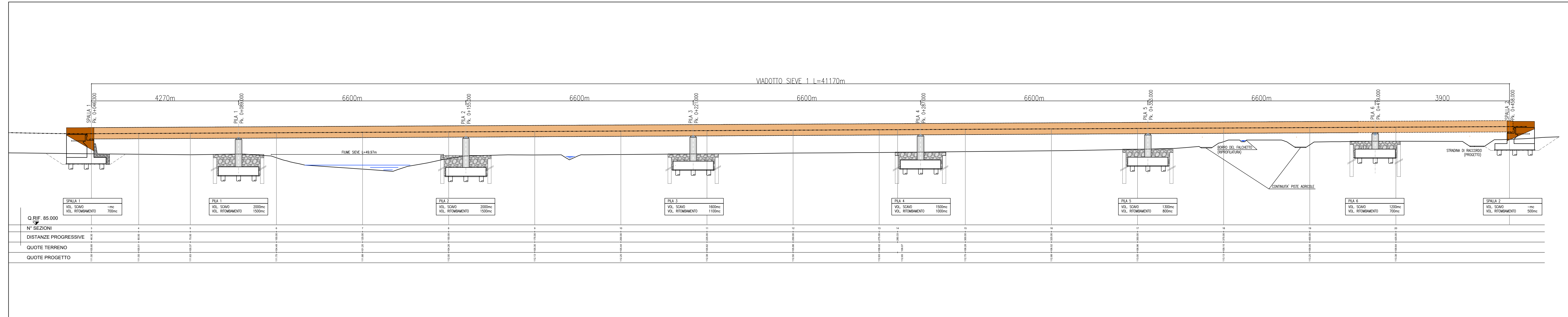


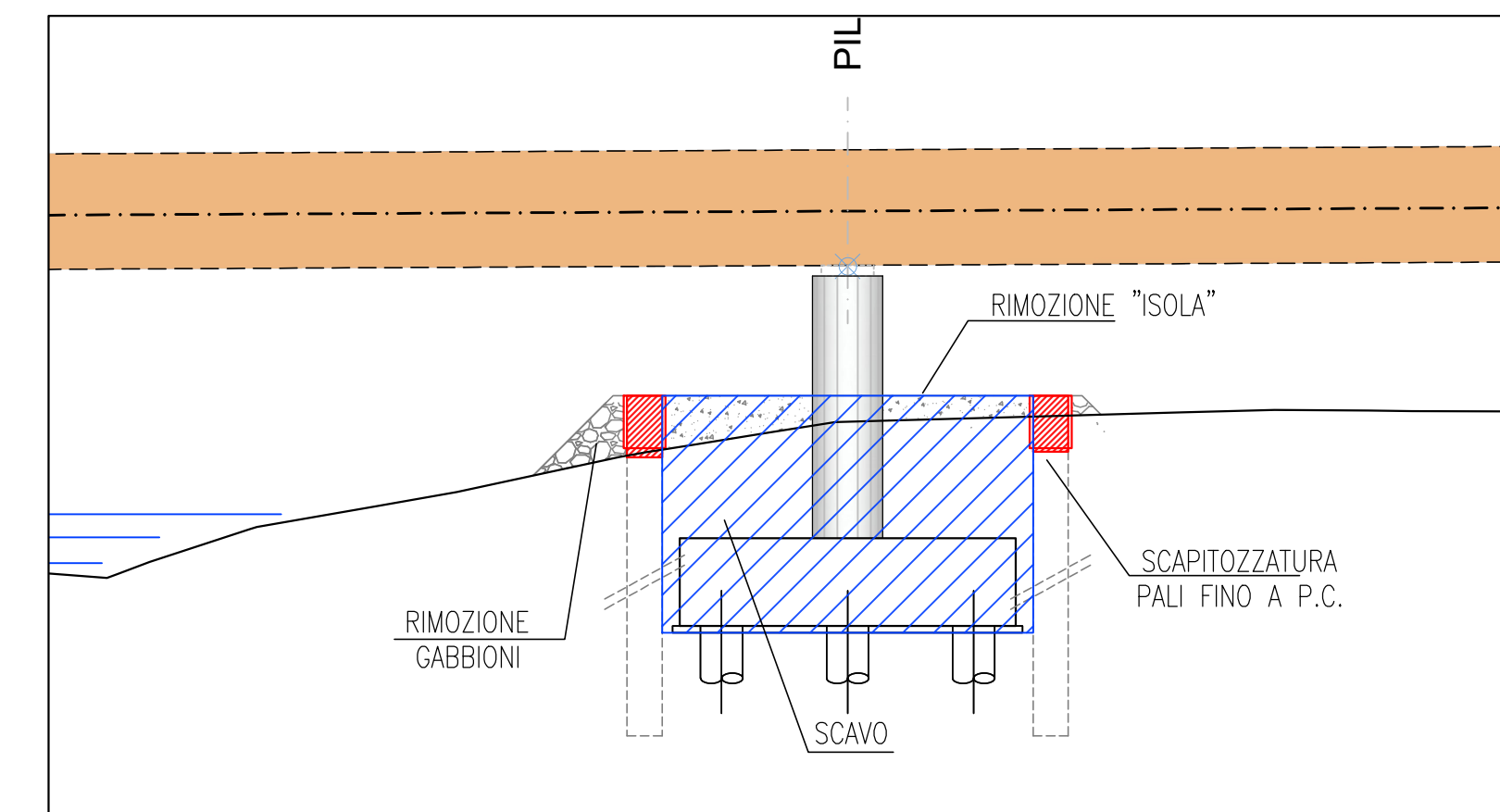
PLANIMETRIA - scala 1:500



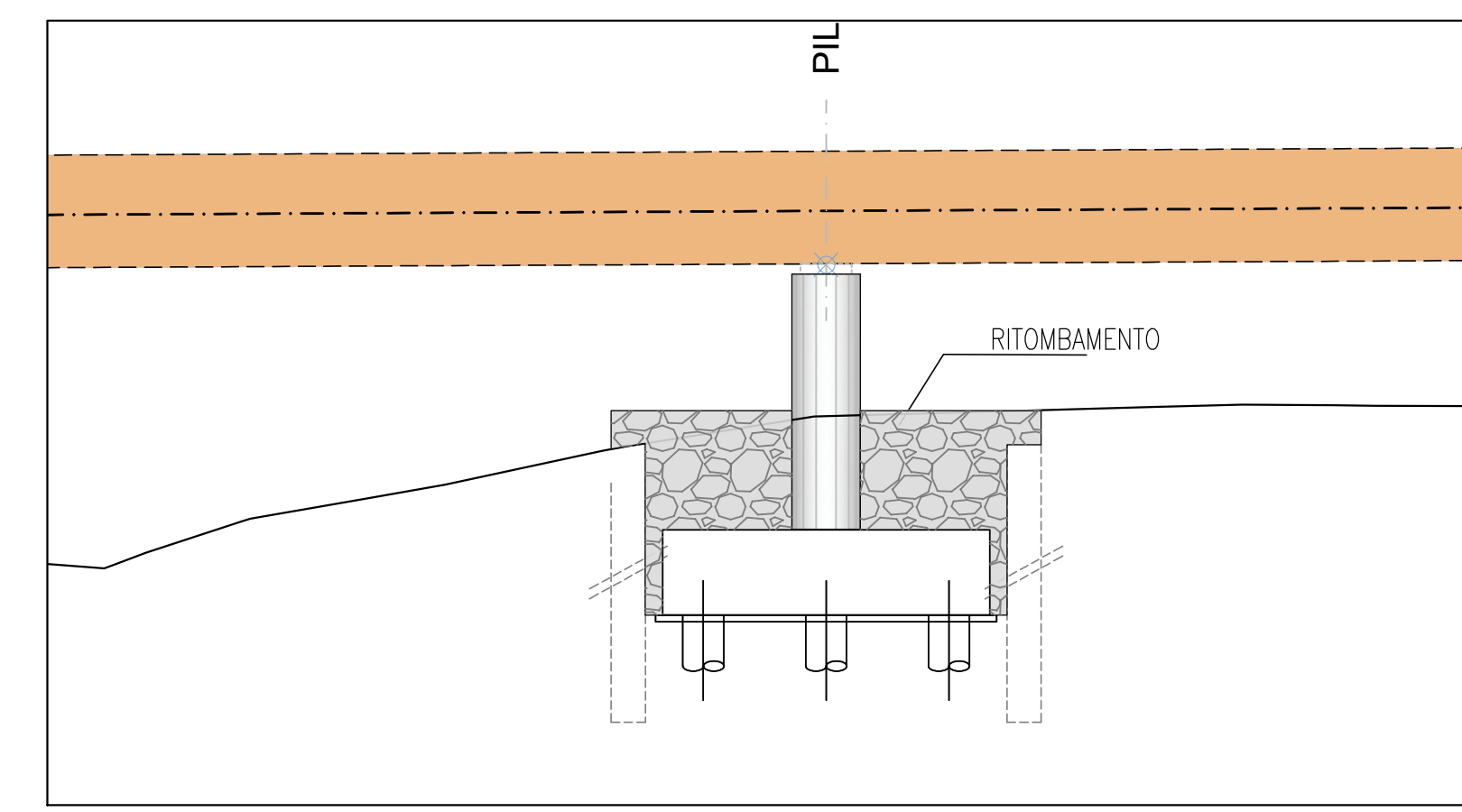
PROFILO - scala 1:500



OPERA PROVVISORIA TIPO 1 (PILE 1+5) - scala 1:200



SISTEMAZIONE FINALE (PILE 1+5) - scala 1:200



GRUPPO FS ITALIANE

**Direzione Tecnica**

S.S. 67 "Tosco Romagnola"  
Lavori di adeguamento della S.S. 67 nel tratto tra la località S.Francesco in Comune di Pelago e l'abitato di Dicomano.  
Variante di Rufina (FI) - LOTTI 2A e 2B

**PROGETTO DEFINITIVO**

cod. FI462

PROGETTAZIONE: RAGGRUPPAMENTO TEMPORANEO PROGETTISTI

MANDATARIA: **PRO TER**

MANDANTI: **sinergo** **VA**

IL RESPONSABILE DELL'INTEGRAZIONE DELLE PRESTAZIONI SPECIALISTICHE:  
Ing. Riccardo Formichi - Società Pro Ter Srl  
Ordine Ingegneri Provincia di Milano n. 15042

IL GEOLOGO:  
Geol. Massimo Mezzanocchia - Società Pro Ter Srl  
Ordine Geologi della Lombardia n. 762

IL COORDINATORE PER LA SICUREZZA IN FASE DI PROGETTAZIONE:  
Ing. Massimo Manghi - Società Pro Ter Srl  
Ordine Ingegneri Provincia di Varese n. 1302

VISTO: IL RESP. DEL PROCEDIMENTO:  
Ing. Francesco Pisani

**PROGETTO DEFINITIVO**  
**ASSE PRINCIPALE**  
**VIADOTTO SIEVE 1**  
**PIANTA FINALE E PROFILO**

CODICE PROGETTO	NOME FILE	REVISIONE	SCALA
ACN00113	P01-VI01-GEN-DI04_B	B	1:500
PROGETTO	ELAB.	DATA	REGITTO
ACN00113	P01-VI01-GEN-DI04	02/2024	FORMICHI
D			
C			
B	REVISIONE A SEGUITO DI ISTRUTTORIA ANAS	02/2024	FORMICHI
A	EMISSIONE	OTT. '23	FORMICHI
REV.	DESCRIZIONE	DATA	VERIFICATO
			APPROVATO