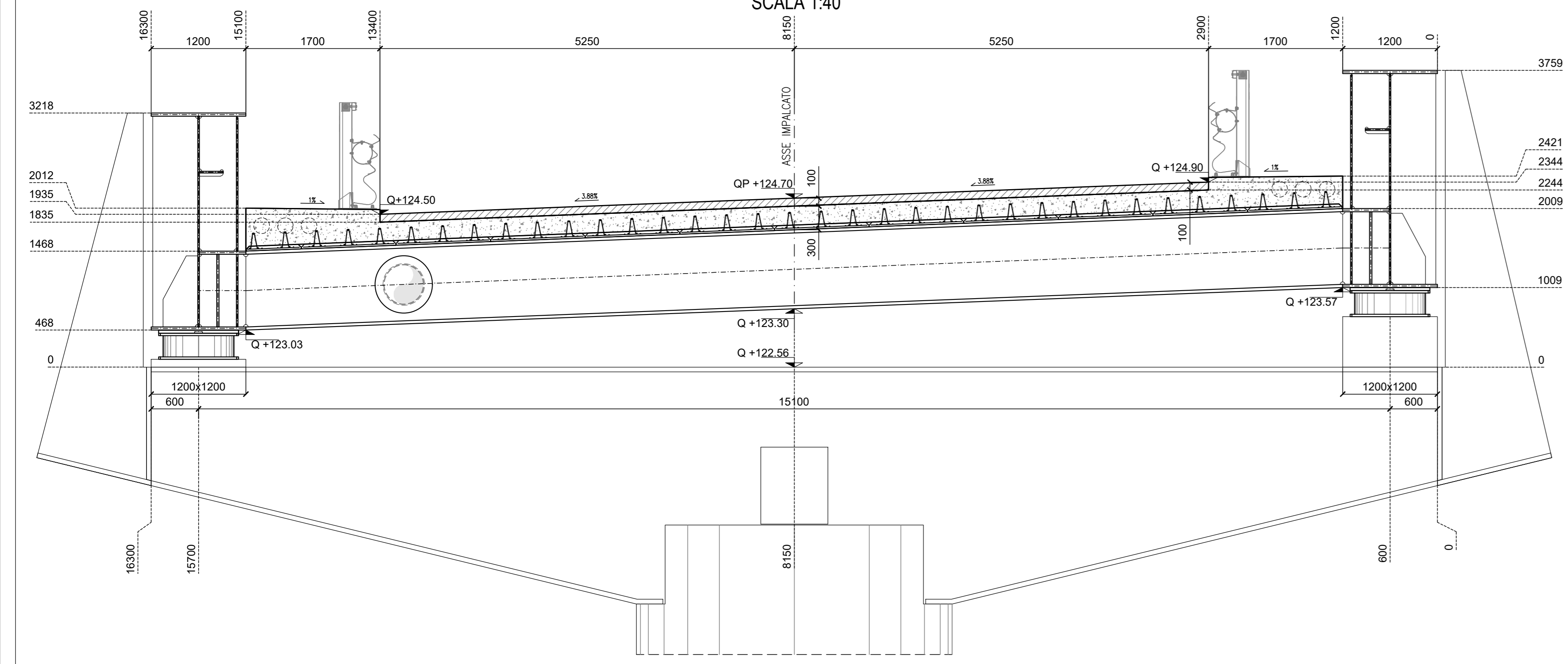
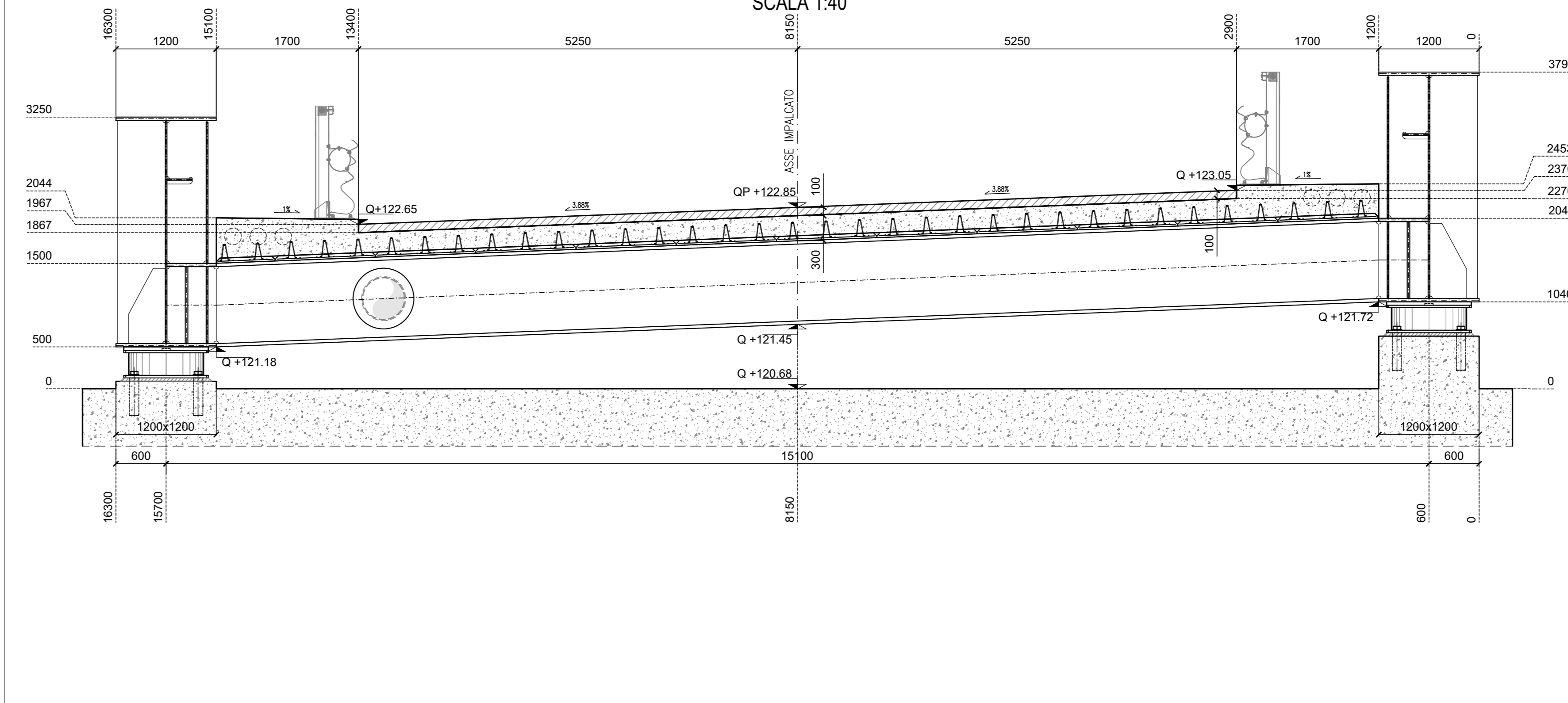


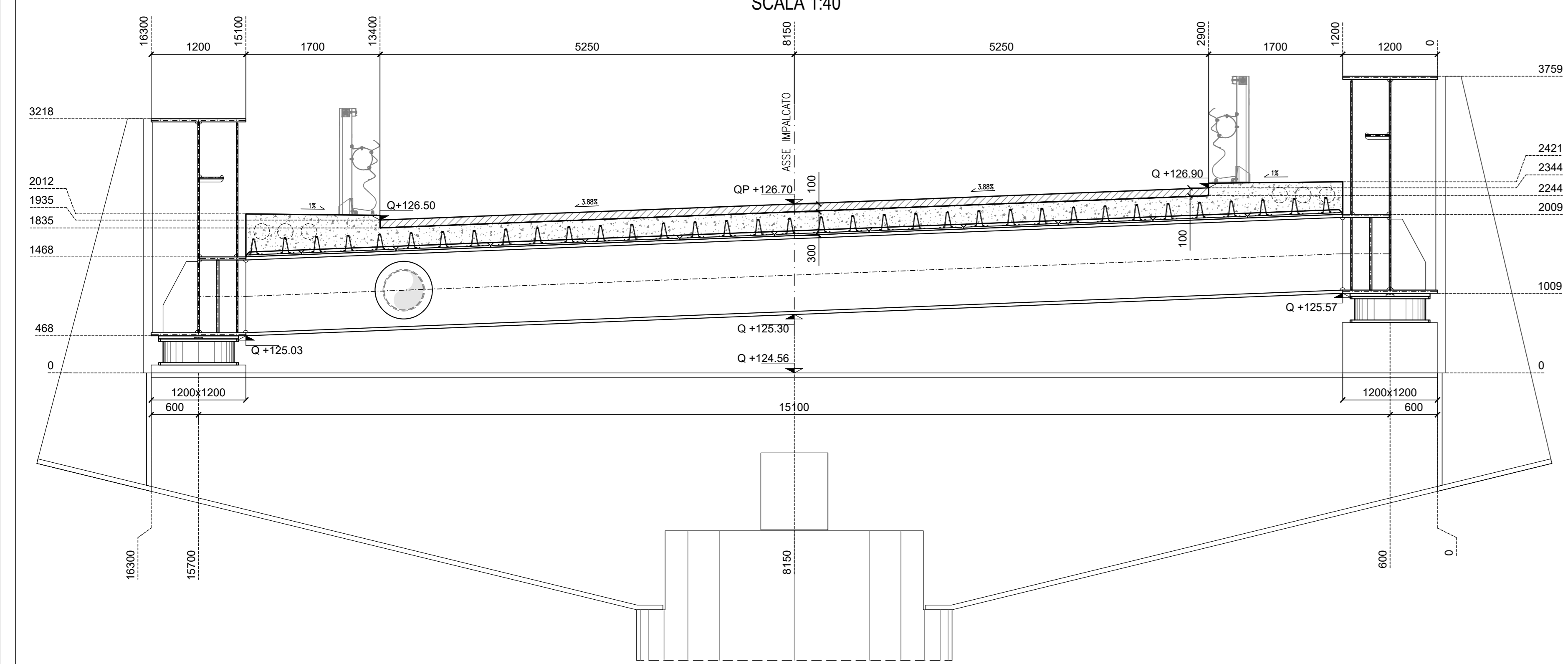
SEZIONE PILA P1  
SCALA 1:40



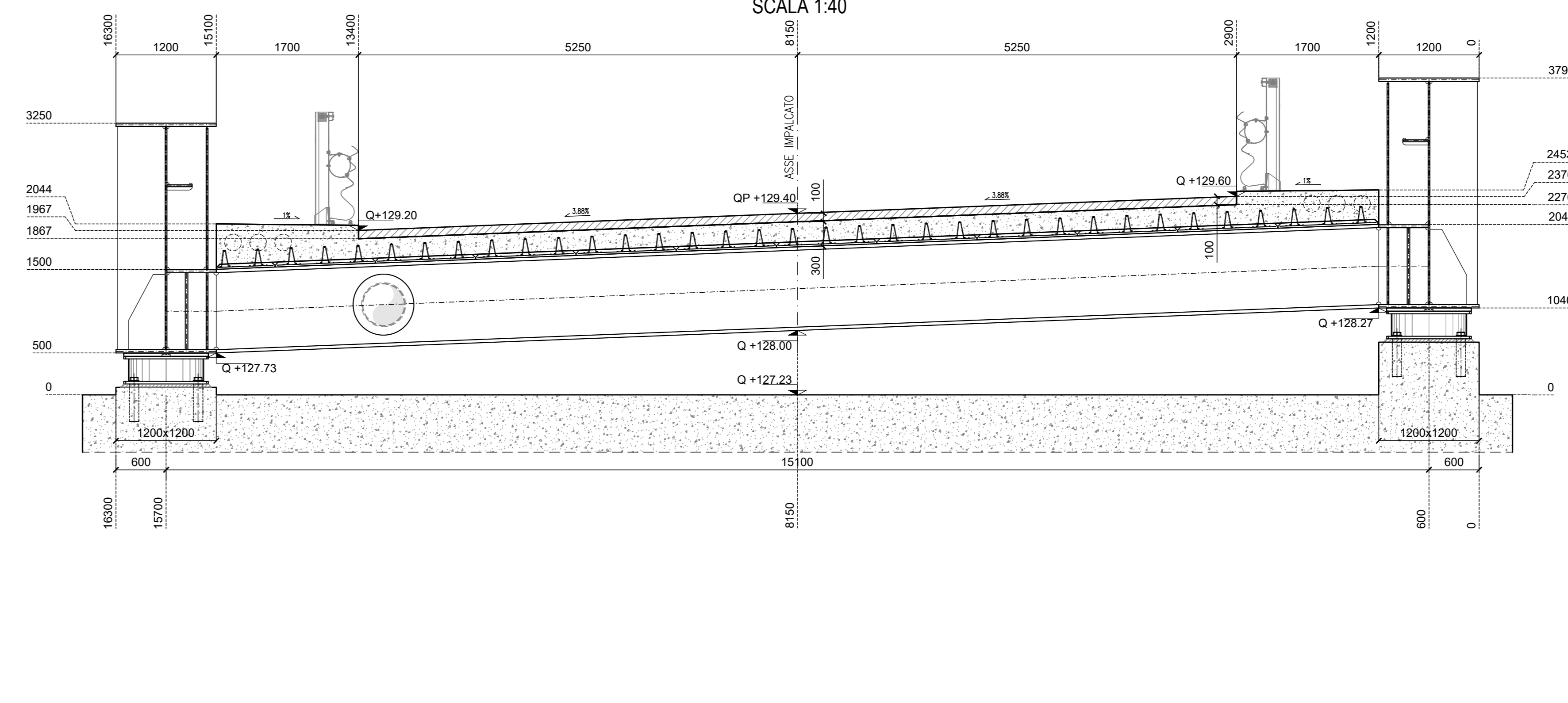
SEZIONE SPALLA SP1  
SCALA 1:40



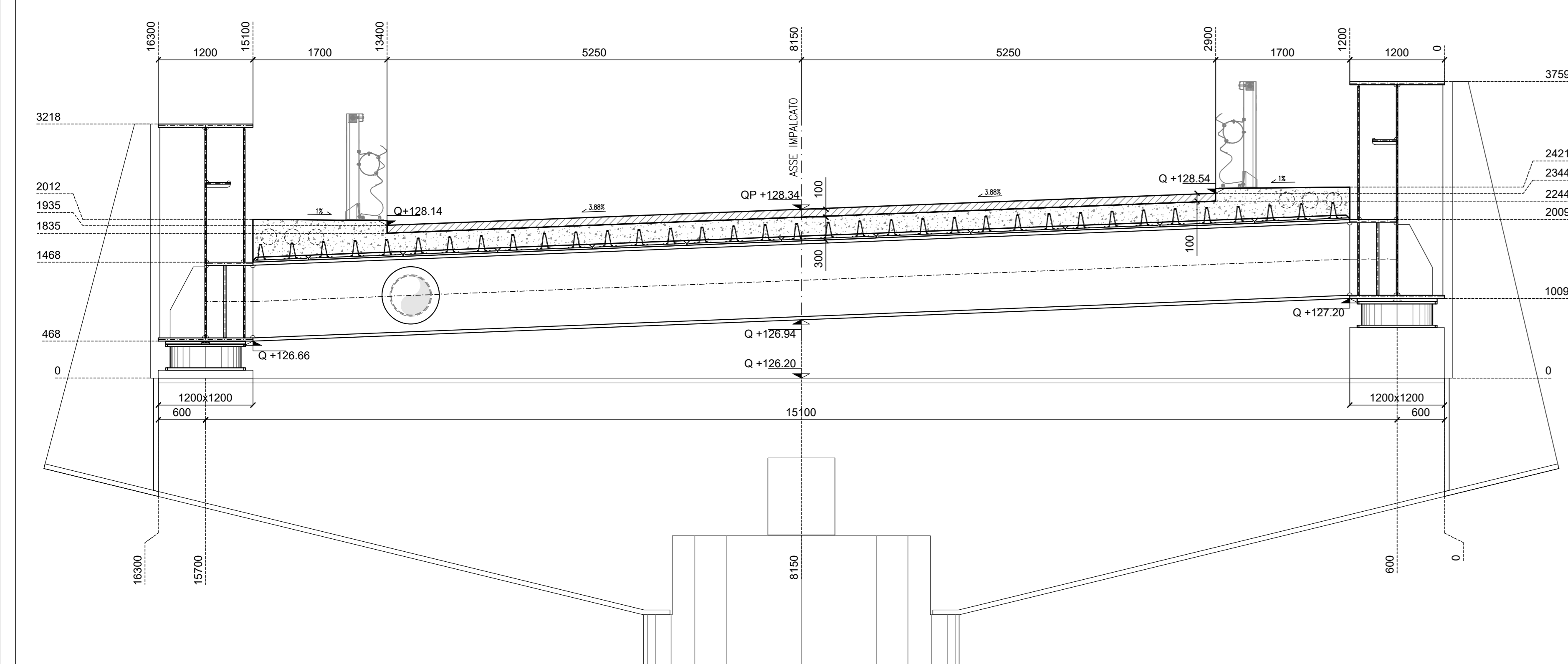
SEZIONE PILA P2  
SCALA 1:40



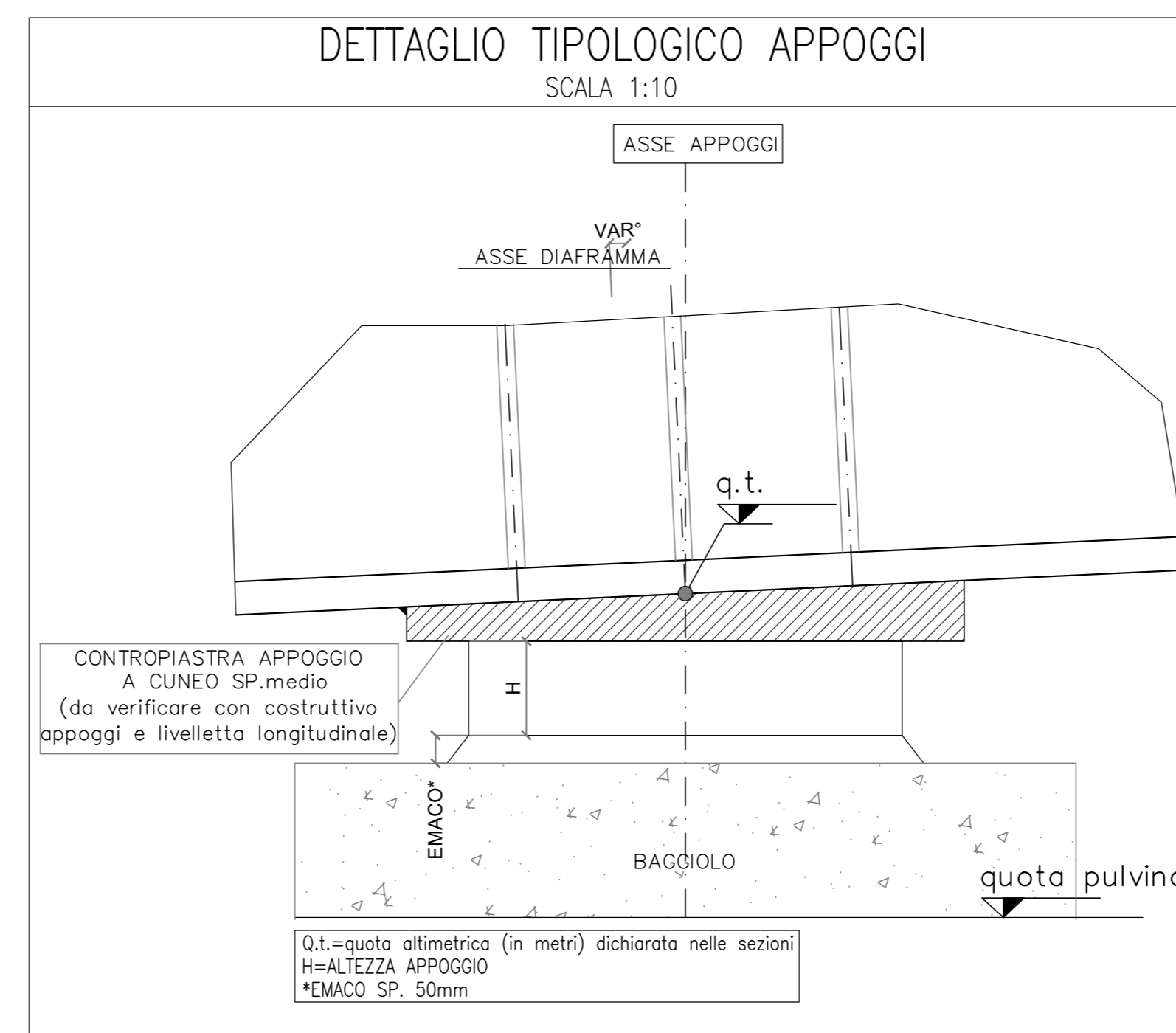
SEZIONE SPALLA SP2  
SCALA 1:40



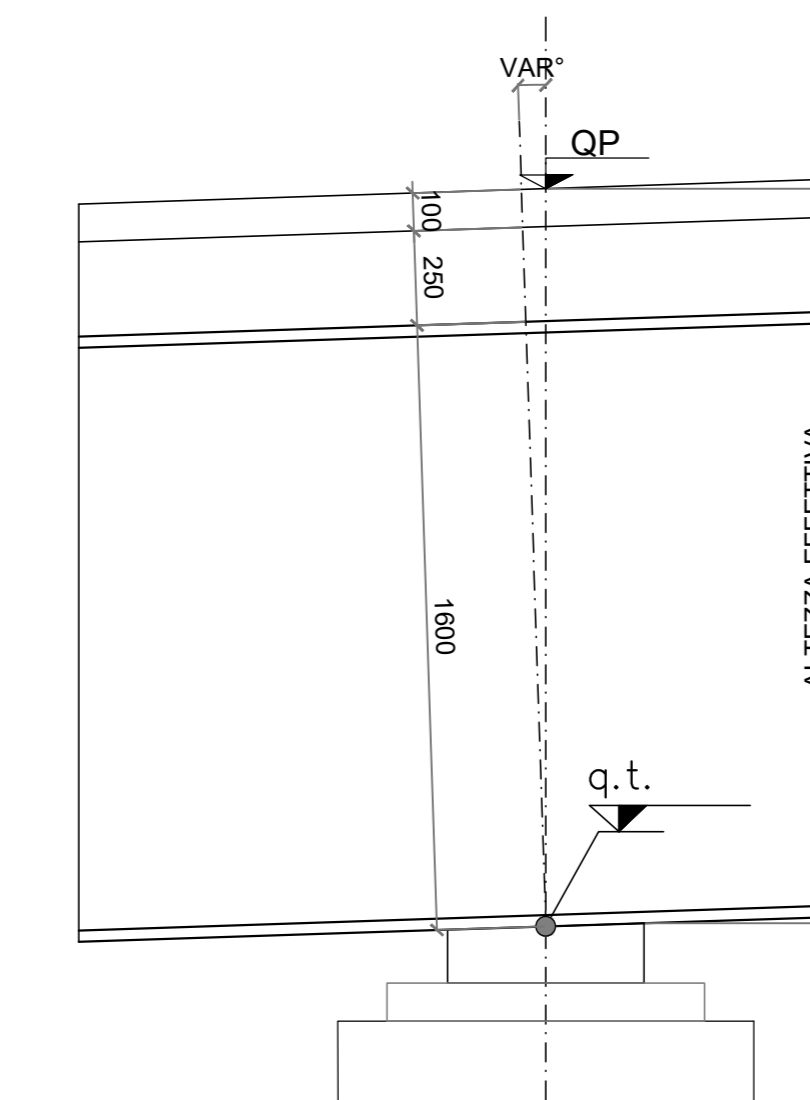
SEZIONE PILA P3  
SCALA 1:40



DETTAGLIO TIPOLOGICO APPOGGI  
SCALA 1:10



SCHEMA TIPOLOGICO SEZIONI



S.S. 67 "Tosco Romagnola"  
Lavori di adeguamento della S.S. 67 nel tratto tra la località S.Francesco in Comune di Pelago e l'abitato di Dicomano.  
Variante di Rufina (FI) - LOTTI 2A e 2B

PROGETTO DEFINITIVO

cod. F1462

PROGETTAZIONE: MANDATARIA: MANDANTE:  
RAGGRUPPAMENTO: **PRO ITER** **ENERVA** **sinergo** **VA**  
TEMPORANEO PROGETTISTI: Direzione Provinciale di Milano n. 18045

IL RESPONSABILE DELL'INTEGRAZIONE DELLE PRESTAZIONI  
SPECIALISTE: **OTTAVIO FORMICHI RICCARDO**  
Ing. Riccardo Formichi - Società Pro Inter Srl  
Ordine Ingegneri Provincia di Milano n. 18045  
IL GEOLOGO:  
Dott. Massimo Mazzucchetti - Società Pro Inter Srl  
Ordine Geologi della Lombardia n. 762  
IL COORDINATORE PER LA SICUREZZA IN FASE DI PROGETTAZIONE:  
Ing. Massimo Mengoli - Società Pro Inter Srl  
Ordine Ingegneri Provincia di Milano n. 18045  
VISTO: IL RESP. DEL PROCEDIMENTO:  
Ing. Francesco Pisanò



PROTOCOLLO: DATA:

PROGETTO DEFINITIVO

ASSE PRINCIPALE

VIADOTTO ARGOMENNA

VIADOTTO ARGOMENNA: STRUTTURE/CORPO DELL'OPERA

SEZIONI TRASVERSALI

CODICE PROGETTO	LIV. PROJ.	NOME FILE	REVISIONE	SCALA	
ACN00113	D 20	P01-V02-STR-CP08	A	1:40	
D					
C					
B					
A	EMISSIONE	OTT. 23	SOSTARO	BONASIO	FORMICHI
REV.	DESCRIZIONE	DATA	REDATTO	VERIFICATO	APPROVATO