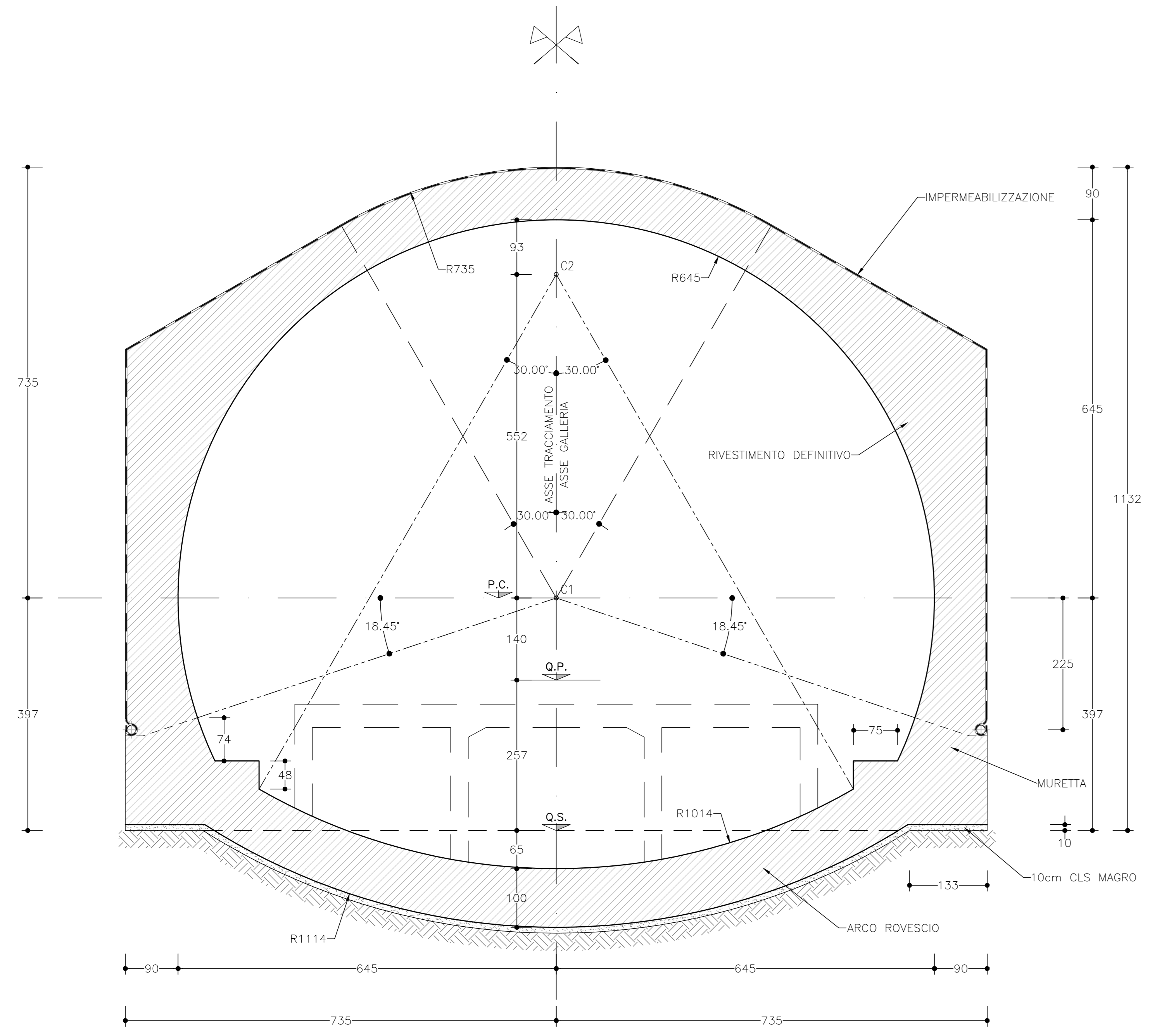


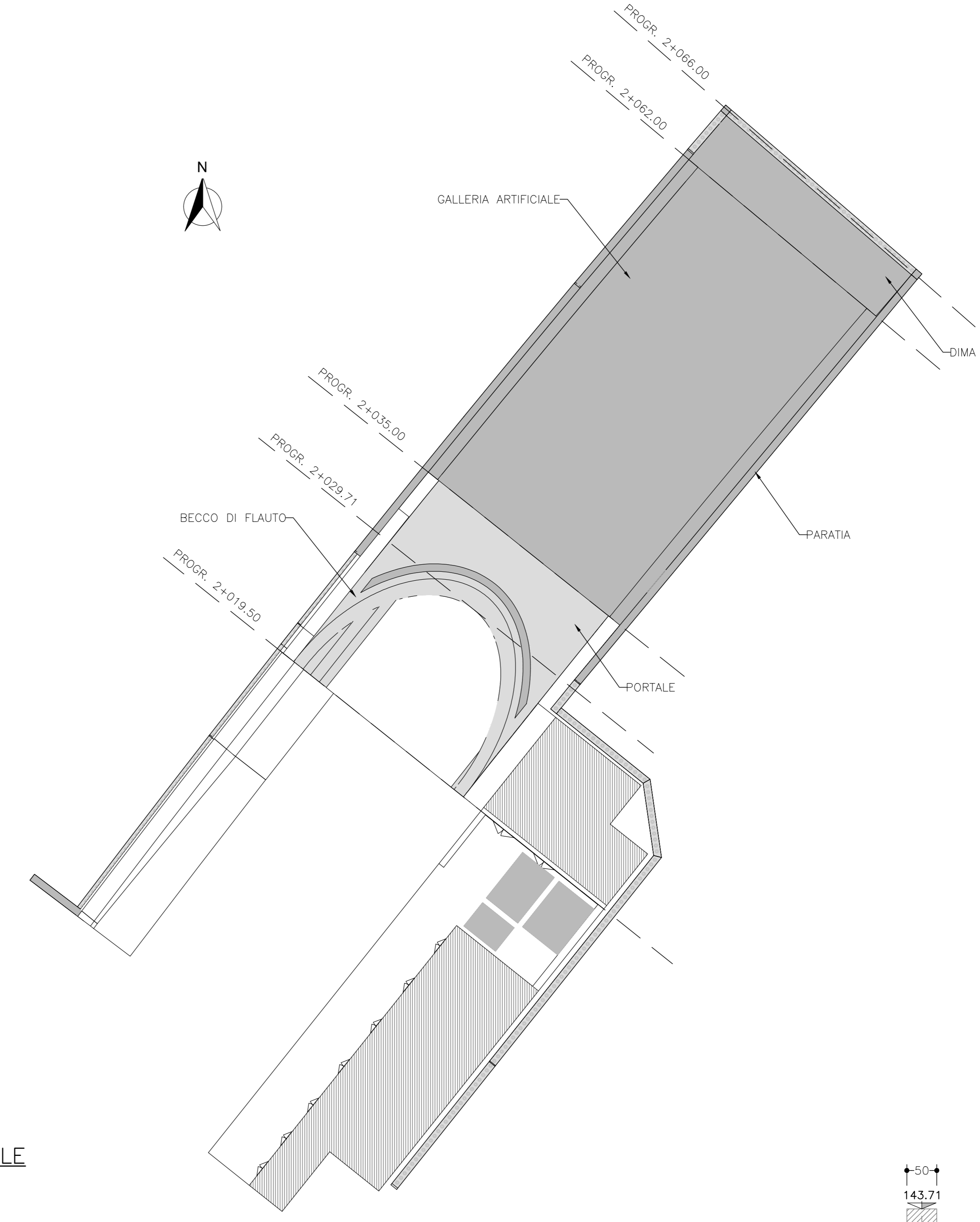
SEZIONE TRASVERSALE

SCALA 1:50  
CARPENTERIA



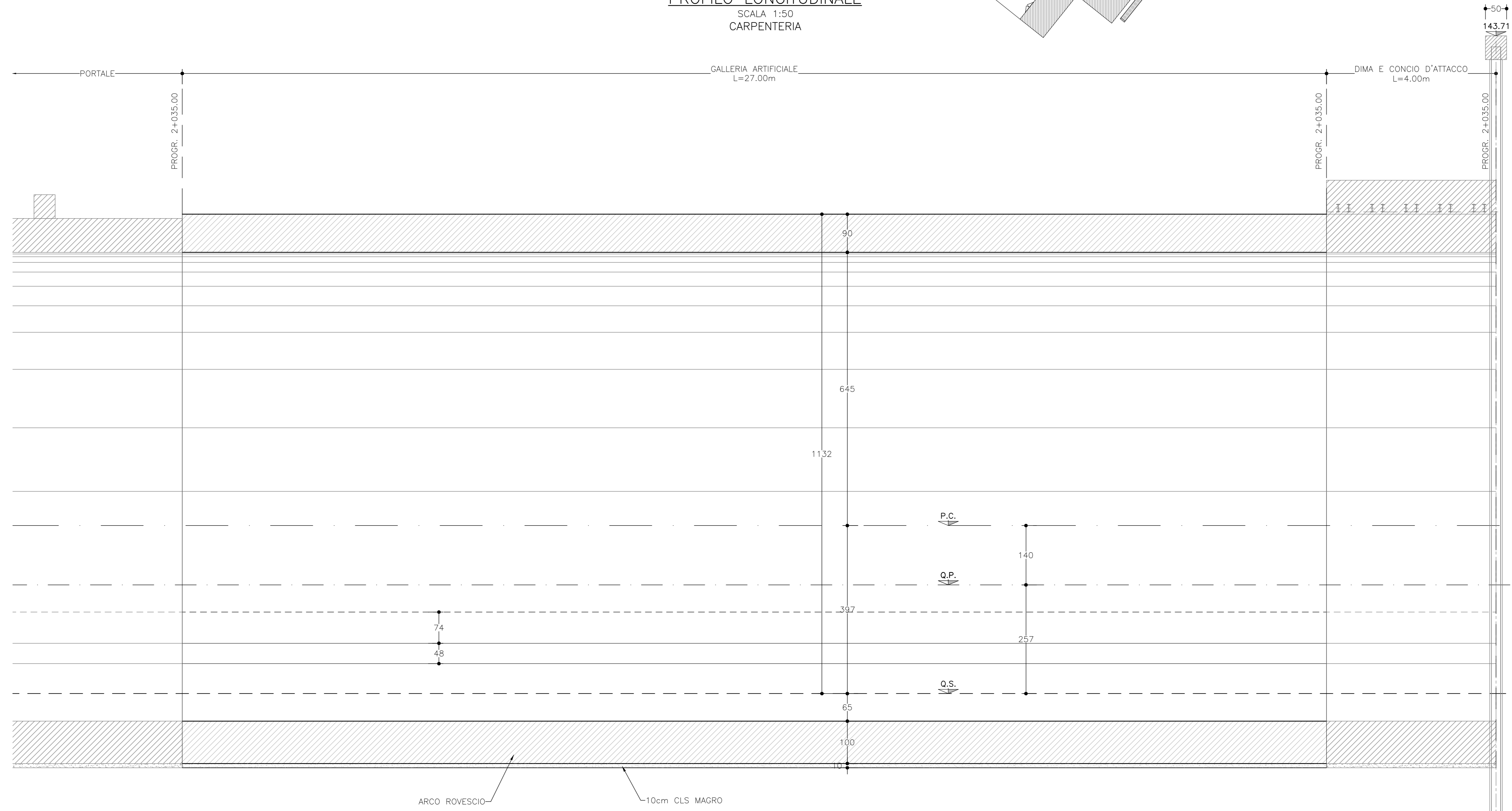
KEY-PLAN

SCALA 1:200  
CARPENTERIA



PROFILO LONGITUDINALE

SCALA 1:50  
CARPENTERIA



LEGENDA

P.C.	=	Piano dei Centri
Q.P.	=	Quota Progetto
Q.S.	=	Quota Scavo

**Sanas**  
GRUPPO FS ITALIANE  
Direzione Tecnica

S.S. 67 "Tosco Romagnolo"  
Lavori di adeguamento della S.S. 67 nel tratto tra la località S.Francesco in Comune di Pelago e l'abitato di Dicomano.  
Variante di Rufina (FI) - LOTTI 2A e 2B

**PROGETTO DEFINITIVO** cod. F1462

PROGETTAZIONE: MANDATARIA: MANDANTE:  
 RAGGRUPPAMENTO: **PRO ITER** **ENRVA** **sinergo** **DVA**  
 TEMPORANEO PROGETTISTI: Direzione Provinciale di Firenze

IL RESPONSABILE DELL'INTEGRAZIONE DELLE PRESTAZIONI  
 SPECIALISTICHE:  
 Ing. Riccardo Formichi - Società Pro Ter Srl  
 Ordine Ingegneri Provincia di Milano n. 78049

IL GEOLOGO:  
 Dott. Massimo Roccaforte - Società Pro Ter Srl  
 Ordine Geologi della Lombardia n. 762

IL COORDINATORE PER LA SICUREZZA IN FASE DI PROGETTAZIONE:  
 Ing. Massimo Mengoni - Società Pro Ter Srl  
 Ordine Ingegneri Provincia di Milano n. 502

VISTO: IL RESP. DEL PROCEDIMENTO:  
 Ing. Francesco Piani

PROTOCOLLO: DATA:

**14 - GALLERIE**  
**14.01 - Galleria Montebello**  
 Imbocco Sud - Scavi in Sotterraneo  
 Galleria artificiale - Carpenteria

CODICE PROGETTO	PROGETTO	LIV. PROG.	NOME FILE	REVISIONE	SCALA
A/C/N/O/0/1/1/3	D	2/0	PO1-GA01-CST-D103-A.pdf	A	1:50
D					
C					
B					
A	EMISSIONE	02/2024	ALESSIO	REVOLTORE	FORMICHI
REV.	DESCRIZIONE	DATA	REDATTO	VERIFICATO	APPROVATO