SEZIONE A–A
SCALA 1:50
CARPENTERIA

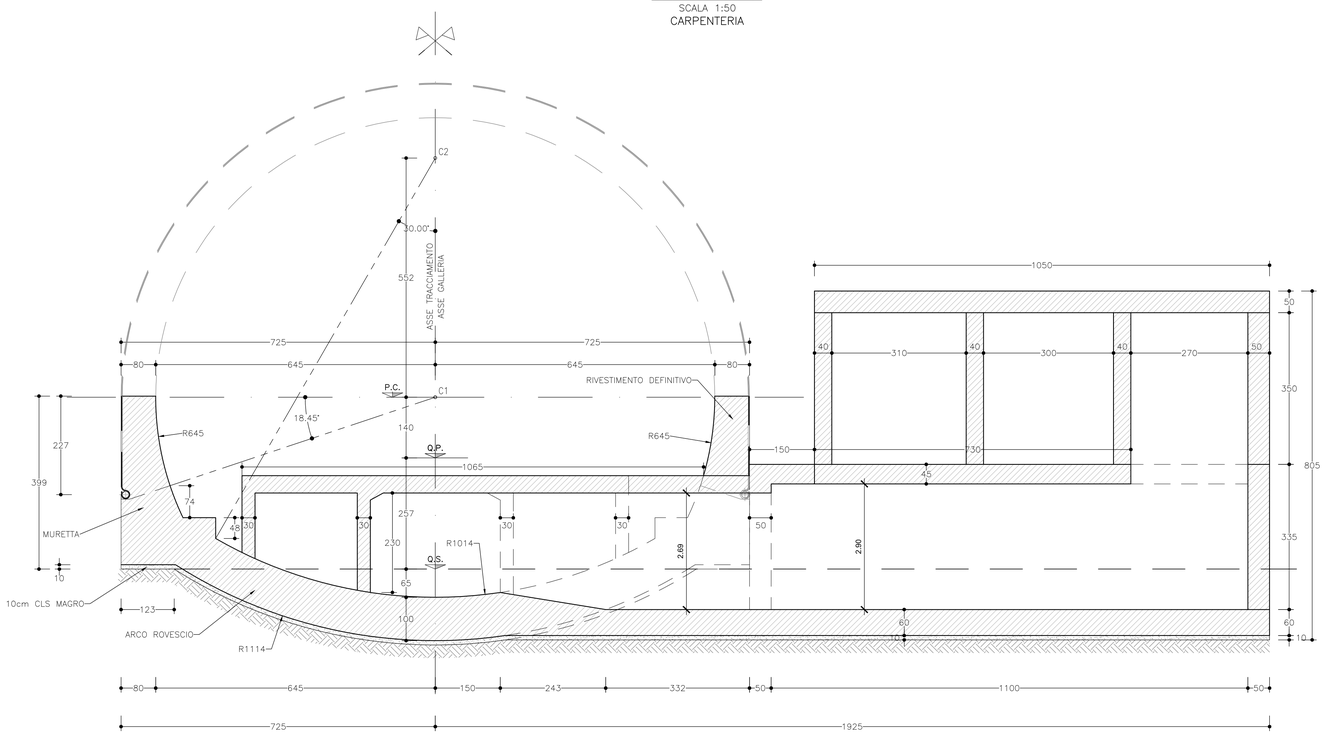

PROFILO LONGITUDINALE
SCALA 1:50
CARPENTERIA

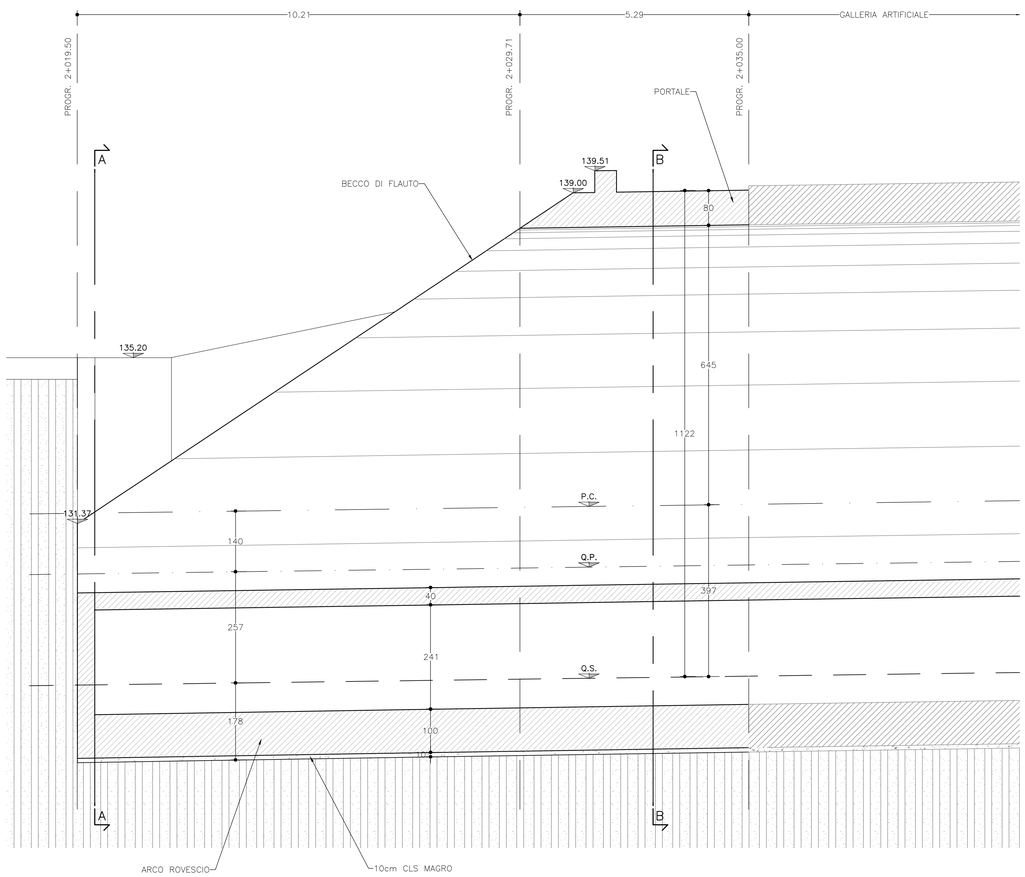

KEY–PLAN
SCALA 1:200
CARPENTERIA

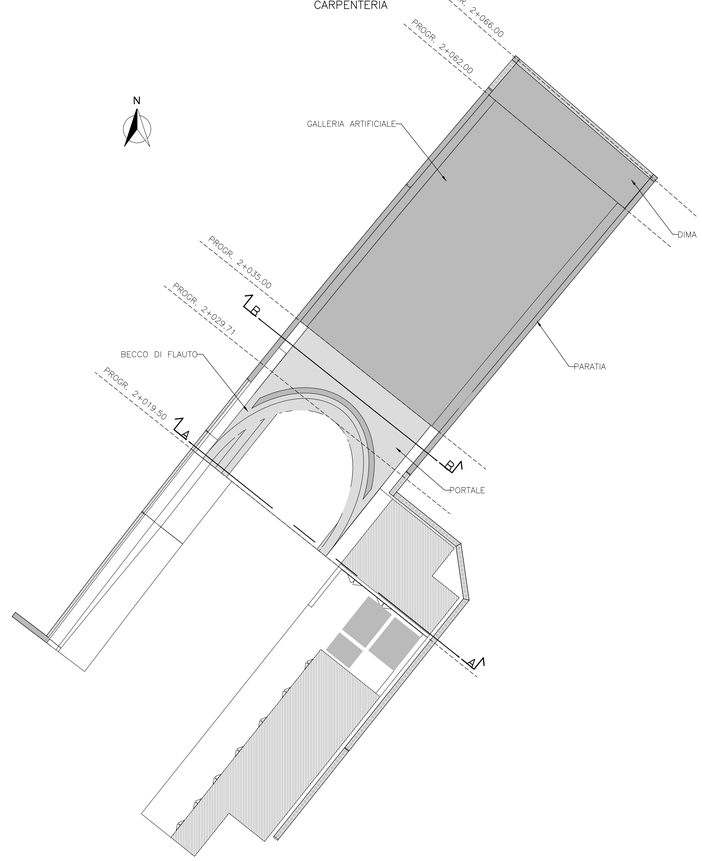

SEZIONE B–B
SCALA 1:50
CARPENTERIA

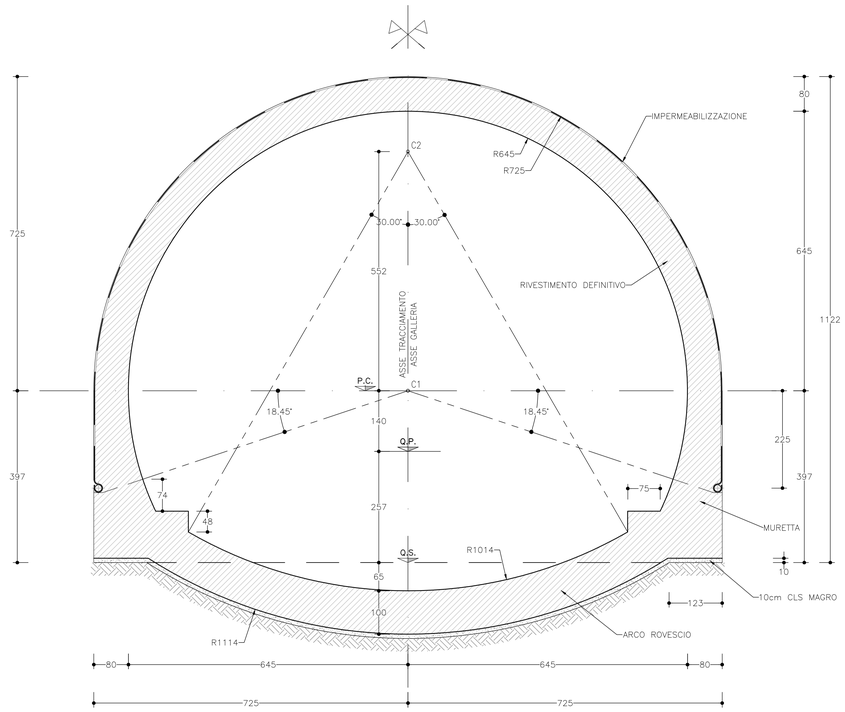

LEGENDA

P.C. = Piano dei Centri
Q.P. = Quota Progetto
Q.S. = Quota Scavo

anas
GRUPPO FS ITALIANE

Direzione Tecnica

S.S. 67 "Tosco Romagnola"
Lavori di adeguamento della S.S. 67 nel tratto tra la località S.Francesco in Comune di Pelago e l'abitato di Dicomano.
Variante di Rufina (FI) – LOTTI 2A e 2B

PROGETTO DEFINITIVO — COD. FI462

PROGETTAZIONE:
RAGGRUPPAMENTO TEMPORANEO PROGETTISTI

MANDATARIA: PRO ITER Progetto Infrastrutture Territorio s.r.l.

MANDANTI: ERRevia s.r.l. Ingegneria Integrata; sinergo; D_VA DiVisionArchitecture

IL RESPONSABILE DELL'INTEGRAZIONE DELLE PRESTAZIONI SPECIALISTICHE:
Ing. Riccardo Formichi – Società Pro Iter Srl
Ordine Ingegneri Provincia di Milano n. 18045

IL GEOLOGO:
Geol. Massimo Muzzanzanica – Società Pro Iter Srl
Ordine Geologi della Lombardia n. 782

IL COORDINATORE PER LA SICUREZZA IN FASE DI PROGETTAZIONE:
Ing. Massimo Mangini – Società Erre.VIA Srl
Ordine Ingegneri Provincia di Varese n. 1552

VISTO: IL RESP. DEL PROCEDIMENTO:
Ing. Francesco Piani

PROTOCOLLO: DATA:

ORDINE DEGLI INGEGNERI DELLA PROVINCIA DI MILANO — DOTT.ING. RICCARDO FORMICHI — Settori: A) Civile e ambientale B) Industriale C) dell'Informazione — N° A 18045

14 - GALLERIE
14.01 - Galleria Montebello
Imbocco Sud - Scavi in Sotterraneo

Portale d'imbocco - Carpenteria

CODICE PROGETTO (PROGETTO / LIV. PROG.)	NOME FILE	REVISIONE	SCALA
ACNO0113 D 20	P01-GA01-OST-DI04-A.pdf	A	VARIE
	CODICE ELAB. P01GA01OSTDI04		

REV.	DESCRIZIONE	DATA	REDATTO	VERIFICATO	APPROVATO
D					
C					
B					
A	EMISSIONE	02/2024	ALESSIO	RIVOLTINI	FORMICHI