
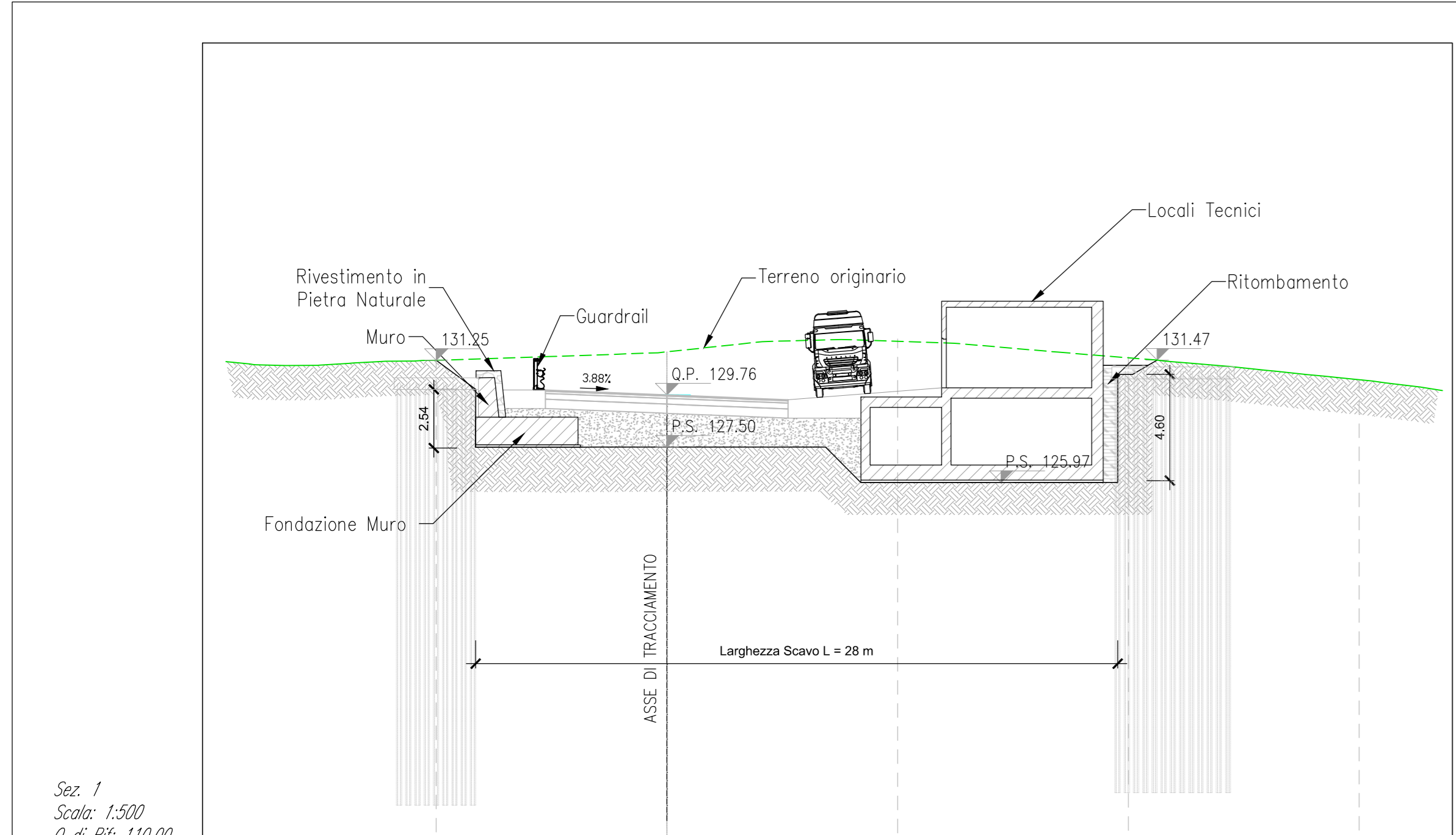


PROFILO LONGITUDINALE
SCALA 1:200



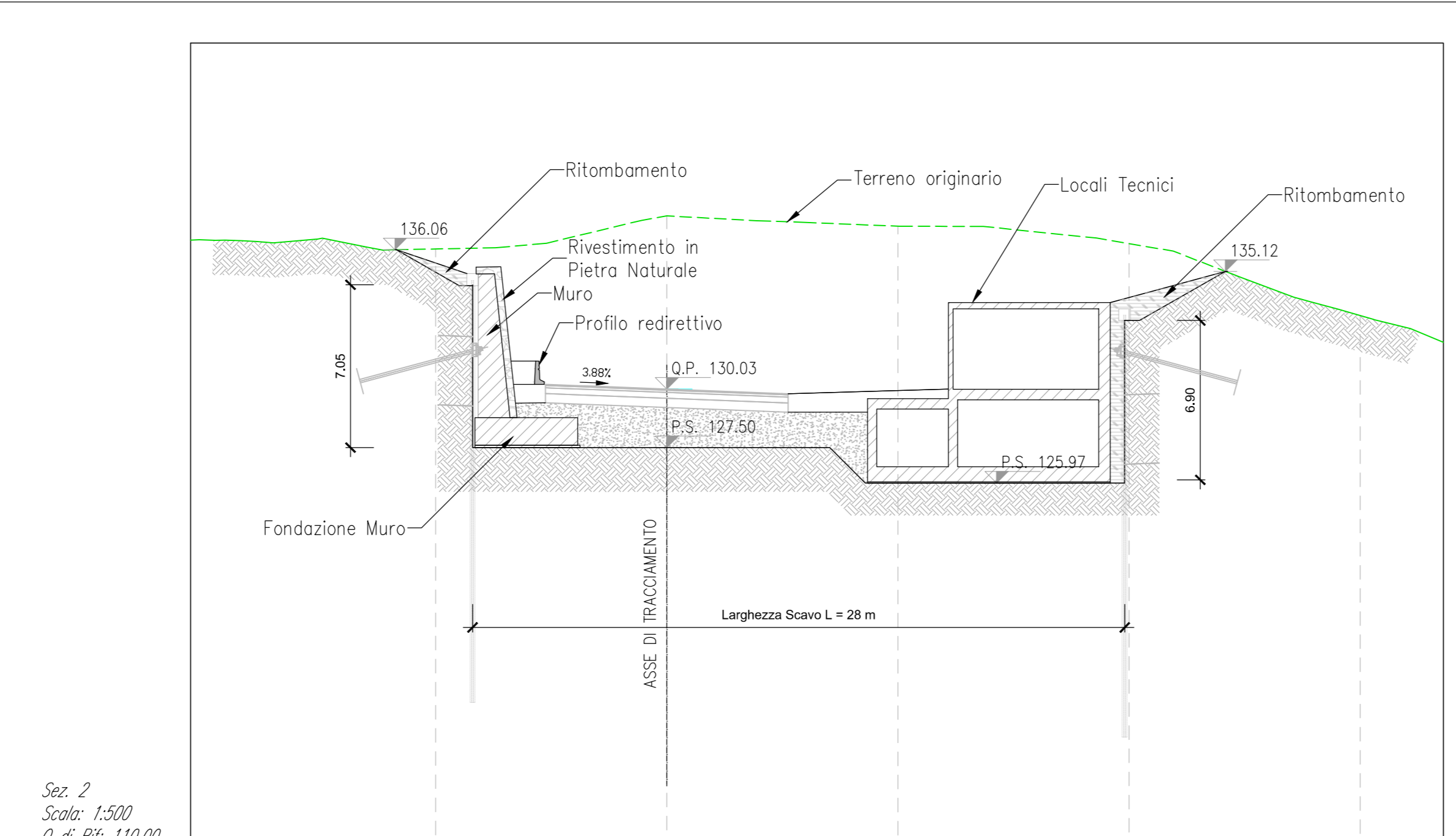
QUOTE TERRENO	129.76	130.03	130.17	130.36	130.49	130.68	130.77	130.82
QUOTE PROGETTO RITOMBAMENTO	129.97	129.97	129.89	129.89	129.87	129.87	129.86	129.86
QUOTE PROGETTO STRADA	129.96	130.03	130.17	130.36	130.49	130.68	130.77	130.82

SEZIONI 1-6
SCALA 1:200



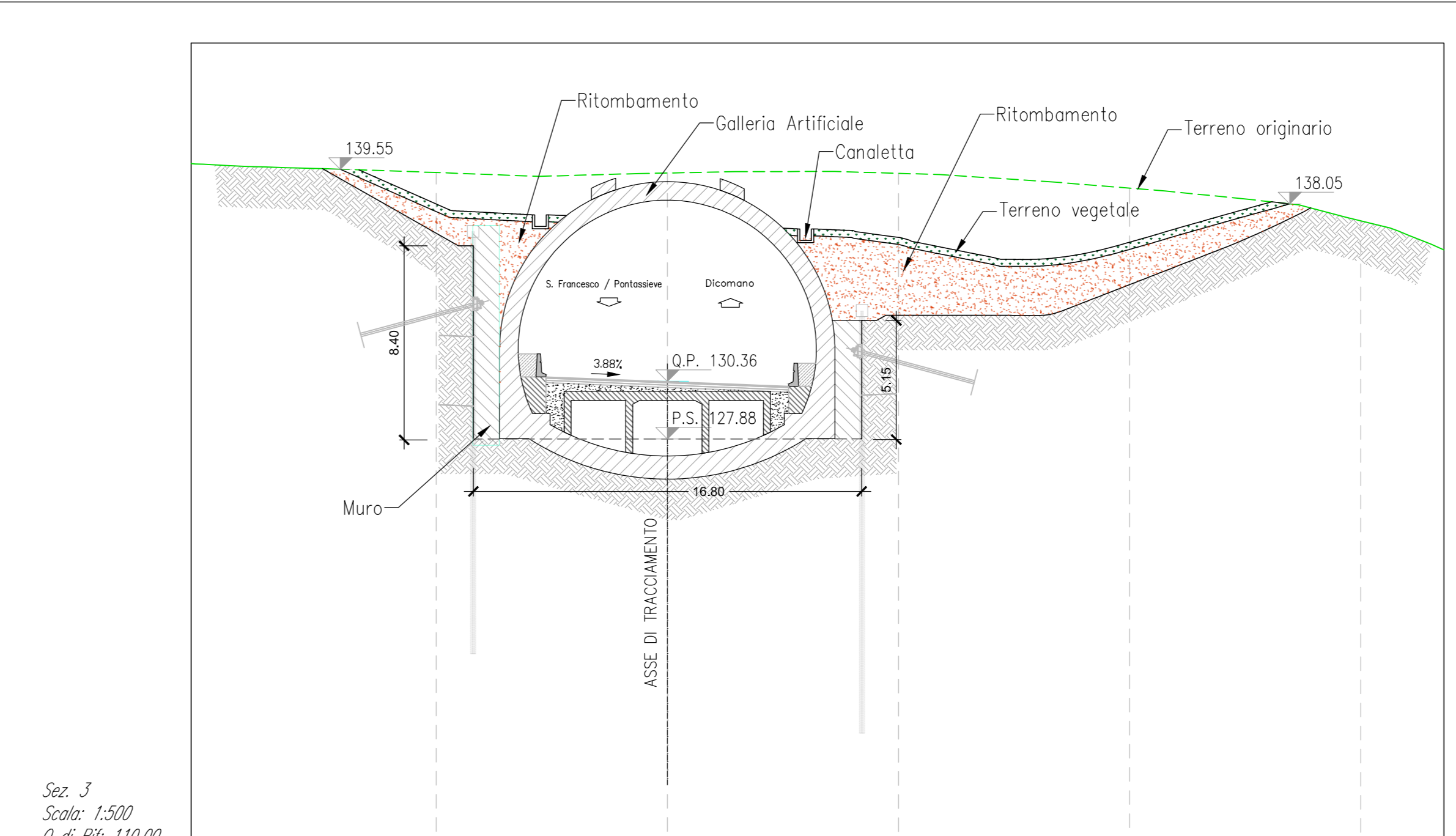
Sez. 1
Scala: 1:500
Q di RH: 110.00

QUOTE TERRENO	131.37	131.37	131.54	131.57	131.62	131.86	132.02	131.84	131.41	131.00
QUOTE PROGETTO RITOMBAMENTO			127.50	127.50	127.50	125.97	125.97	125.97	125.97	128.53



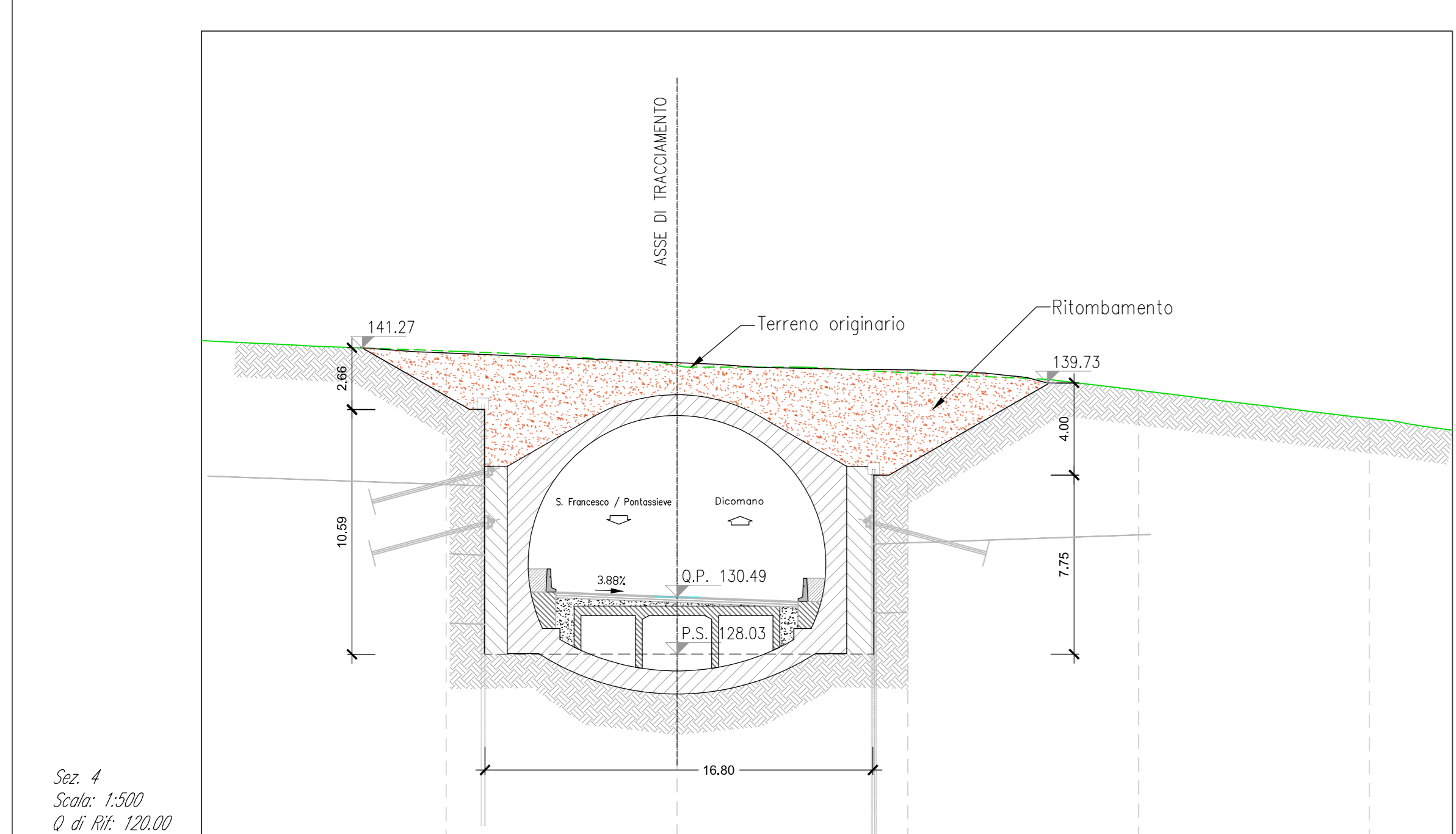
Sez. 2
Scala: 1:500
Q di RH: 110.00

QUOTE TERRENO	136.06	136.06	136.12	136.34	137.52	137.74	137.08	137.01	136.43	135.00	133.49
QUOTE PROGETTO RITOMBAMENTO			127.50	127.50	127.50	125.97	125.97	125.97	125.97	128.28	128.05



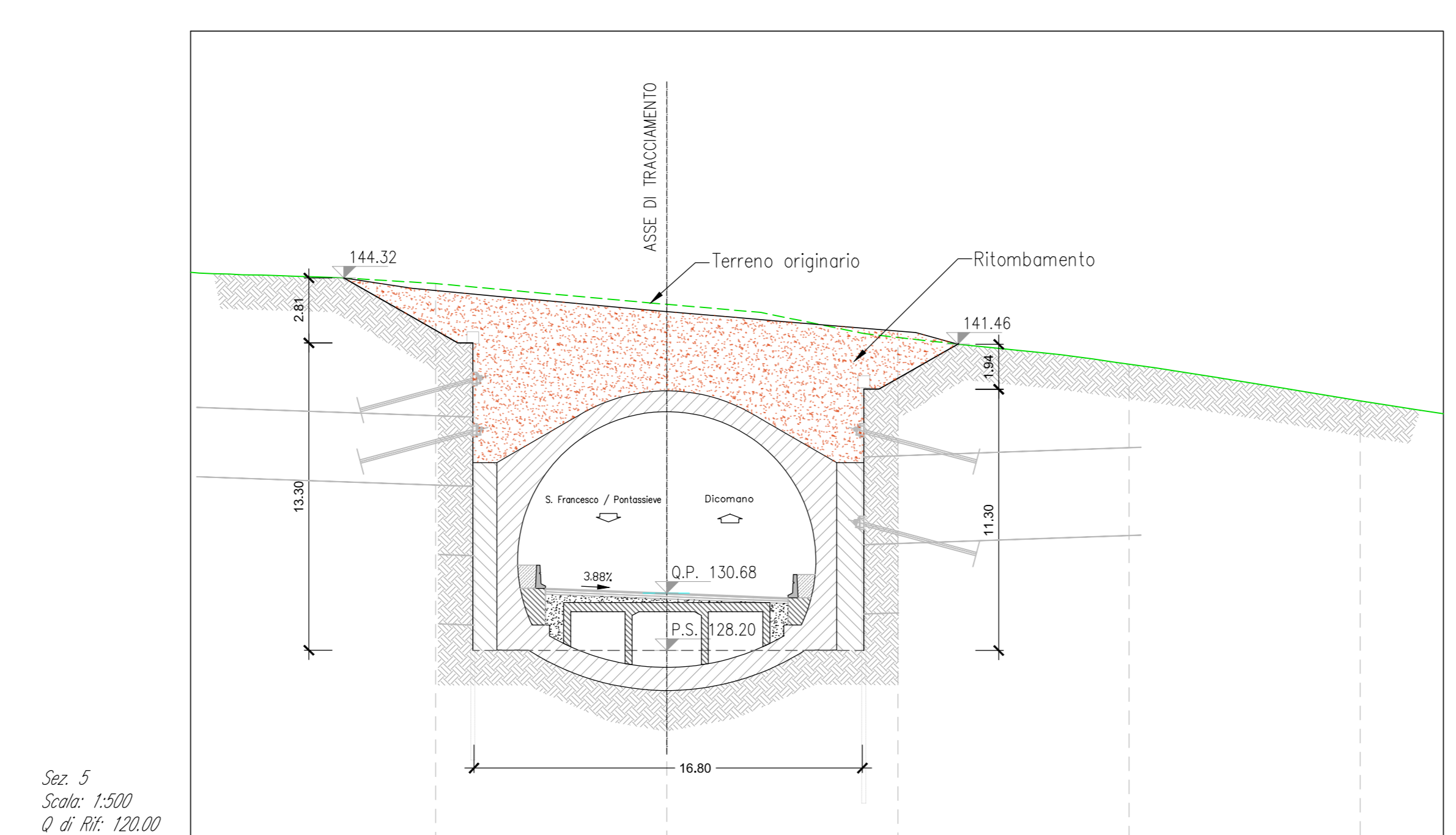
Sez. 3
Scala: 1:500
Q di RH: 110.00

QUOTE TERRENO	139.55	139.55	139.40	139.21	139.40	139.46	139.40	139.17	138.78	138.36	137.16
QUOTE PROGETTO RITOMBAMENTO			129.84	129.10	127.42	127.42	127.21	127.21	128.71	128.62	128.36



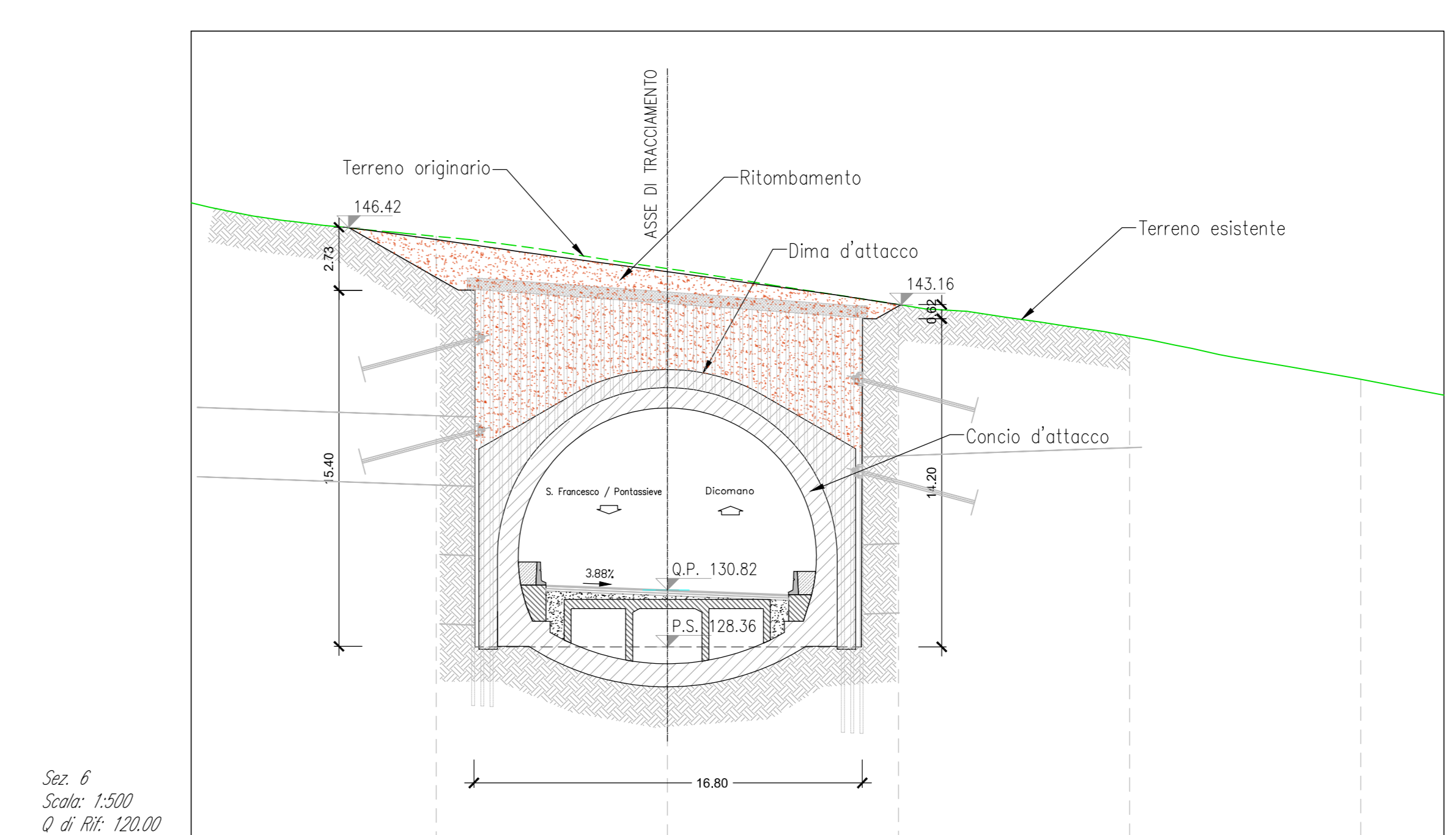
Sez. 4
Scala: 1:500
Q di RH: 120.00

QUOTE TERRENO	141.27	141.28	141.14	140.96	140.57	140.45	140.17	140.00	139.75	138.85	138.29
QUOTE PROGETTO RITOMBAMENTO			141.00	140.91	140.87	140.73	140.64	140.47	140.29	140.14	140.17



Sez. 5
Scala: 1:500
Q di RH: 120.00

QUOTE TERRENO	144.32	144.28	144.08	143.56	143.18	142.87	142.67	142.44	141.86	141.45	141.00	140.44	138.54
QUOTE PROGETTO RITOMBAMENTO			144.22	144.22	144.07	143.83	142.87	142.63	142.44	141.86	141.45	141.00	140.44



Sez. 6
Scala: 1:500
Q di RH: 120.00

QUOTE TERRENO	146.42	146.40	146.13	145.53	144.27	144.00	143.71	143.15	142.67	142.00	141.00	140.00
QUOTE PROGETTO RITOMBAMENTO			146.40	146.24	146.07	145.49	144.59	144.64	144.64	144.15	143.15	142.15

sanas
GRUPPO FS ITALIANE
Direzione Tecnica

S.S. 67 "Tosco Romagnola"
Lavori di adeguamento della S.S. 67 nel tratto tra la località S.Francesco in Comune di Pelago e l'abitato di Dicomano.
Variante di Rufina (FI) - LOTTI 2A e 2B

PROGETTO DEFINITIVO cod. F1462

PROGETTAZIONE: MANDATARIA: MANDANTE:
SPECIALISTE: **PROITER**
TEMPORANEO PROGETTISTI: **ENRVA** **sinergo** **VA**

IL RESPONSABILE DELL'INTEGRAZIONE DELLE PRESTAZIONI
SPECIALISTE:
Ing. Riccardo Formisani - Società Pro Ar Str
Ordine Ingegneri Provincia di Milano n. 18045

IL GEOLOGO:
Dott. Massimo Mazzucchetti - Società Pro Ar Str
Ordine Geologi della Lombardia n. 762

IL COORDINATORE PER LA SICUREZZA IN FASE DI PROGETTAZIONE:
Ing. Massimo Mengoni - Società Pro Ar Str
Ordine Ingegneri Provincia di Milano n. 100

VISTO: IL RESP. DEL PROCEDIMENTO:
Ing. Francesco Piani

PROTOCOLLO: DATA:

14 - GALLERIE
14.01 - Galleria Montebello
Imbocco Sud - Scavi in Sotterraneo

Sistemazione finale - Profilo e Sezioni

CODICE PROGETTO	PROGETTO	LV. PROG.	NOME FILE	REVISIONE	SCALA
A0101113	D	20	P01-GA01-CST-DT03A.pdf	A	1:200

REV.	DESCRIZIONE	DATA	REDATTO	VERIFICATO	APPROVATO
A	EMISSIONE	02/2024	GIBLLINI	REVOLTINI	FORMICHI