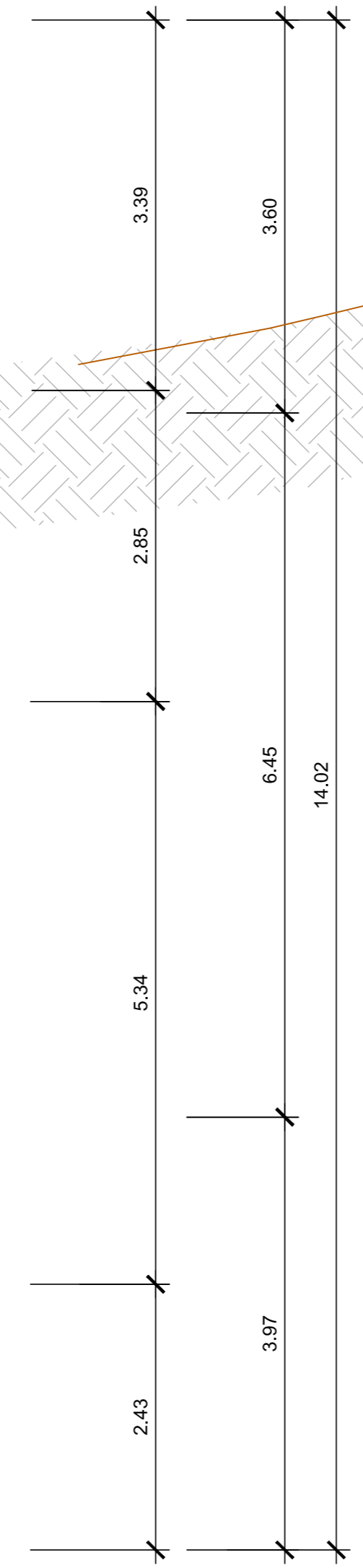
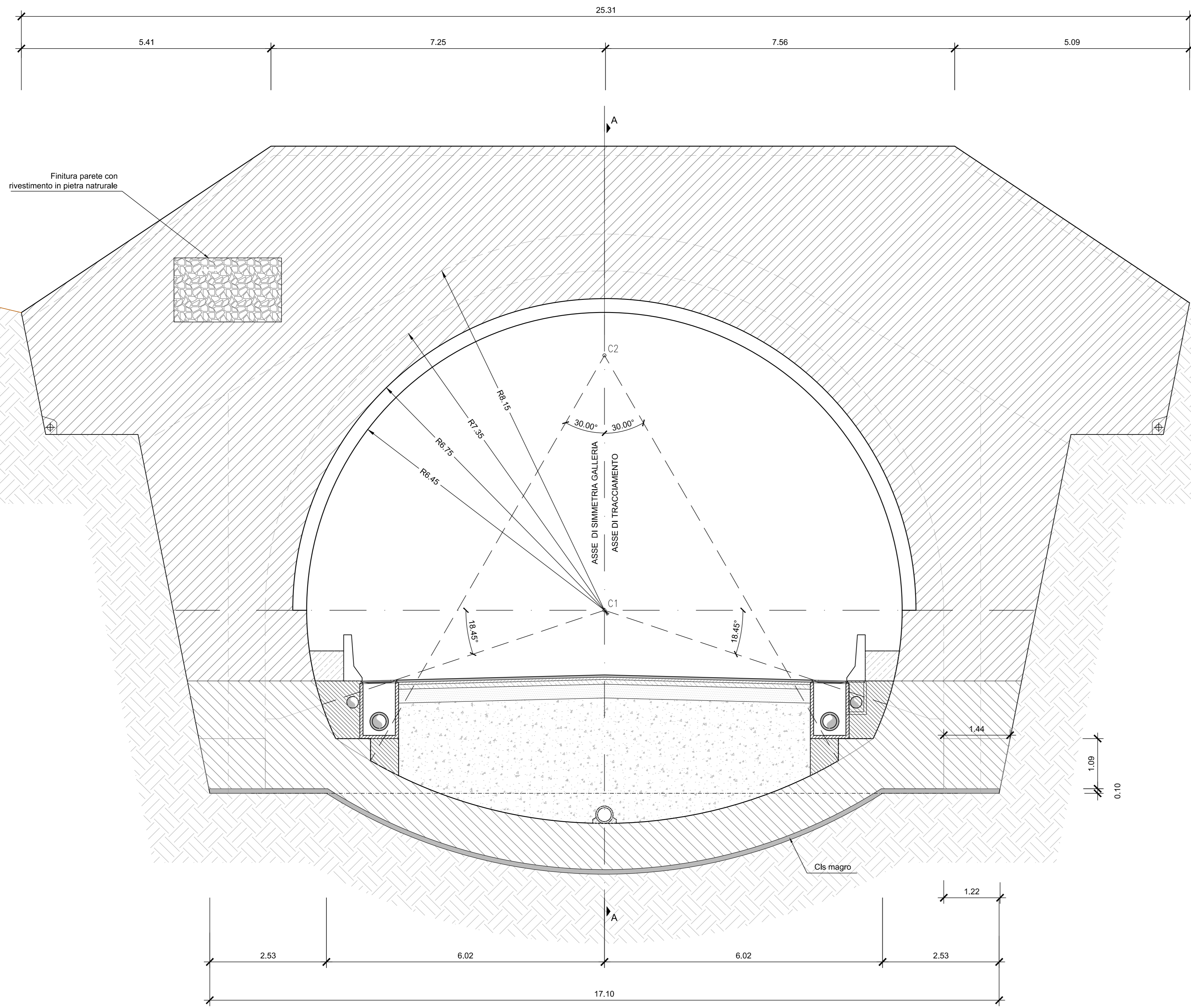
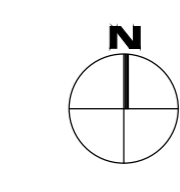
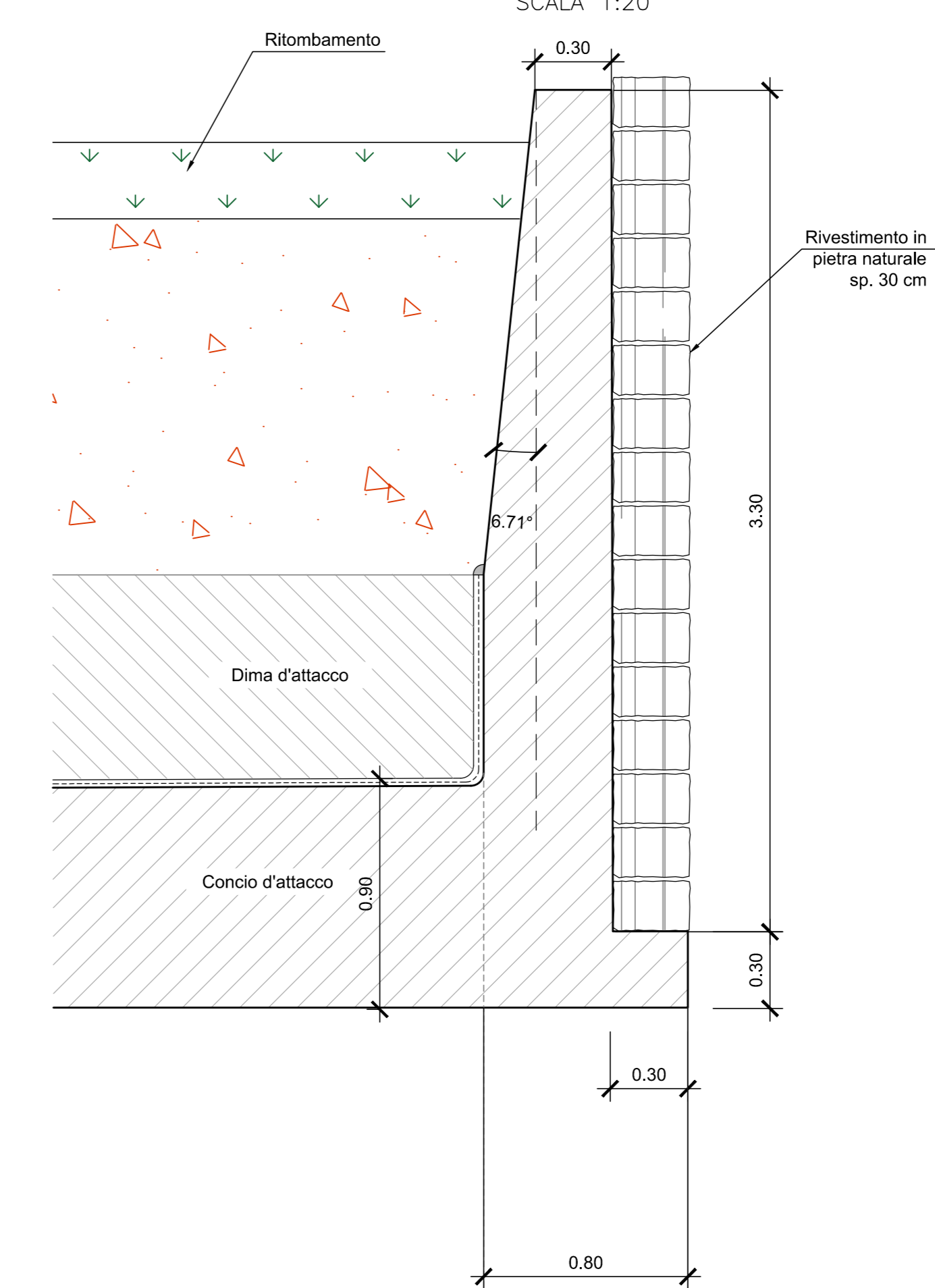


SEZIONE TRASVERSALE
SCALA 1:50

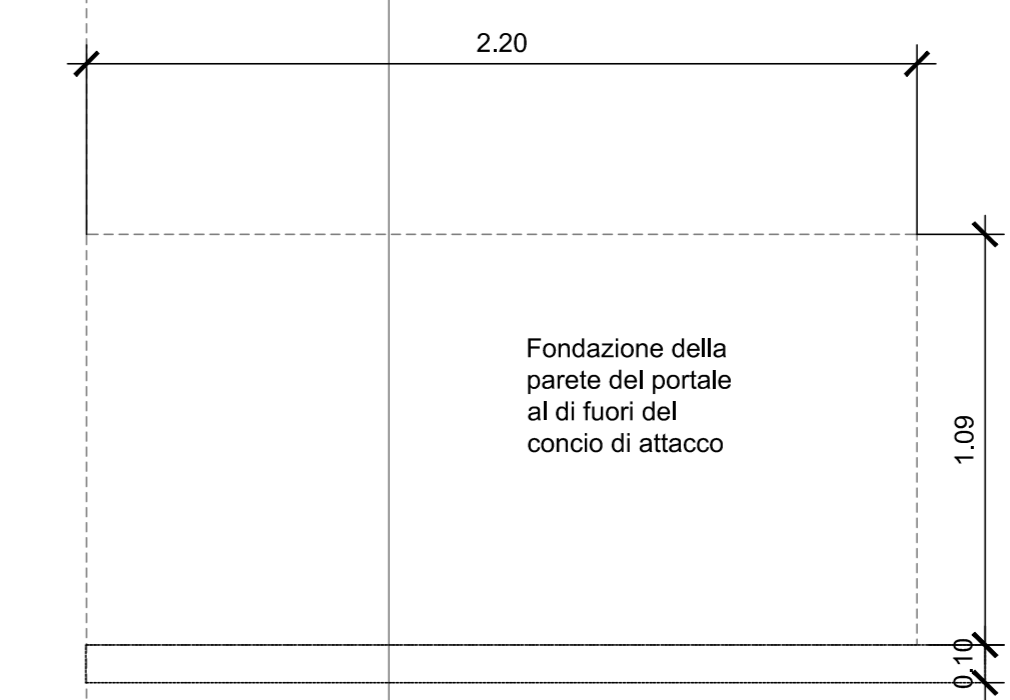
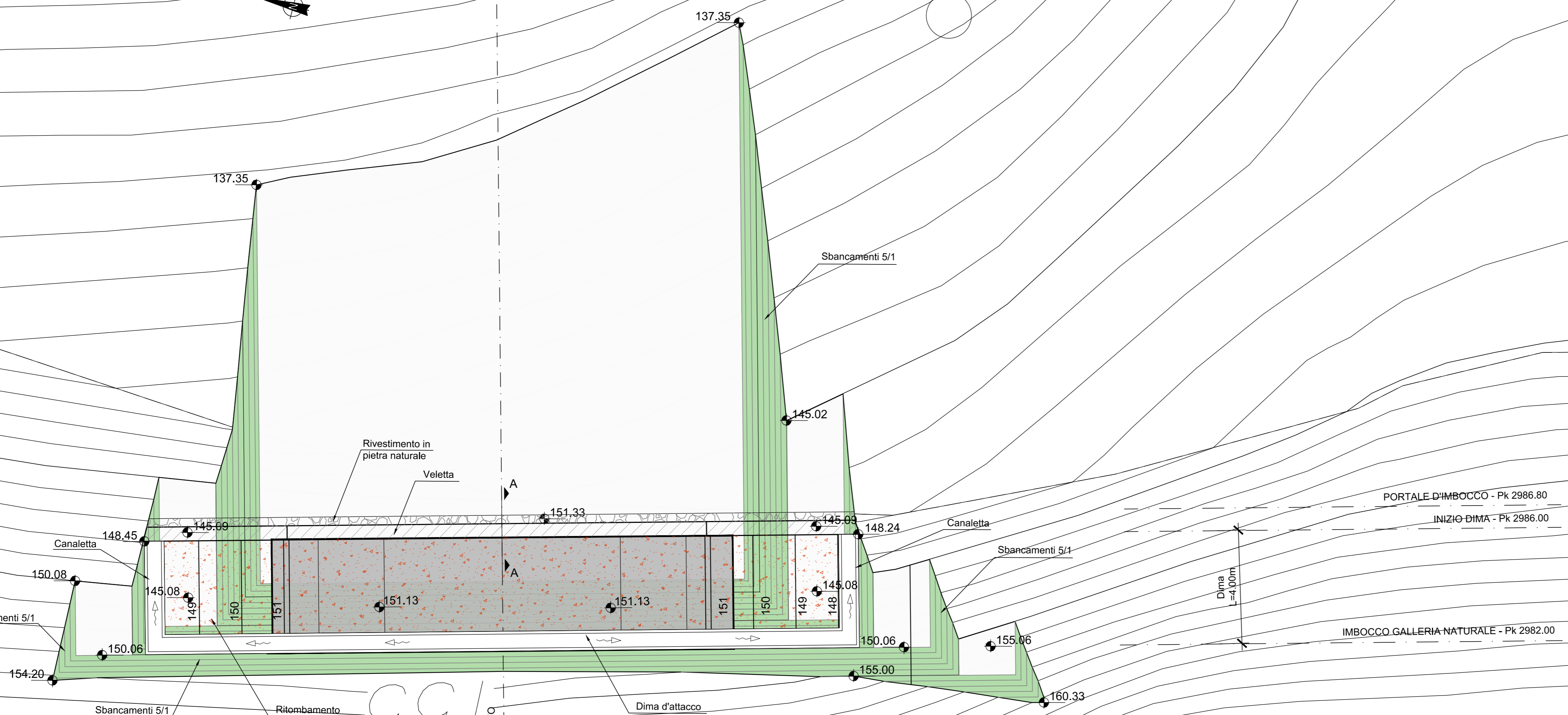


SEZIONE A-A
SCALA 1:20



LEGENDA	
P.C.	= Piano dei Centri
Q.P.	= Quota Progetto
Q.S.	= Quota Scavo

PLANIMETRIA
SCALA 1:100



GRUPPO FS ITALIANE

Direzione Tecnica

S.S. 67 "Tosco Romagnolo"
Lavori di adeguamento della S.S. 67 nel tratto tra la
località S.Francesco in Comune di Pelago e l'abitato di
Dicomano.
Variante di Rufina (FI) - LOTTI 2A e 2B

PROGETTO DEFINITIVO cod. F1462

PROGETTAZIONE:	MANDATARIA:	MANDANTE:
RAZIONAMENTO:		
TEMPORANEO PROGETTISTI:		

IL RESPONSABILE DELL'INTEGRAZIONE DELLE PRESTAZIONI
SPECIALISTICHE:
Ing. Riccardo Formichi - Società Pro Ter Srl
Ordine Ingegneri Provincia di Milano n. 18045

IL GEOLOGO:
Dott. Massimo Roccaforte - Società Pro Ter Srl
Ordine Geologi della Lombardia n. 762

IL COORDINATORE PER LA SICUREZZA IN FASE DI PROGETTAZIONE:
Ing. Massimo Mengoni - Società Pro Ter Srl
Ordine Ingegneri Provincia di Milano n. 1002

VISTO: IL RESP. DEL PROCEDIMENTO:
Ing. Francesco Pileri

PROTOCOLLO: _____ DATA: _____

14 - GALLERIE
14.01 - Galleria Montebello
Imbocco Nord - Scavi in Sotterraneo

Portale d'imbocco - Carpenteria

CODICE PROGETTO	LIV. PROJ.	NOME FILE	REVISIONE	SCALA	
ACN00113	D 20	P01-GA02-CST-D102-A.pdf	A	VARIE	
D					
C					
B					
A	EMISSIONE	02/2024	ALESSIO	REVOLTO	FORMICHI
REV.	DESCRIZIONE	DATA	REDATTO	VERIFICATO	APPROVATO