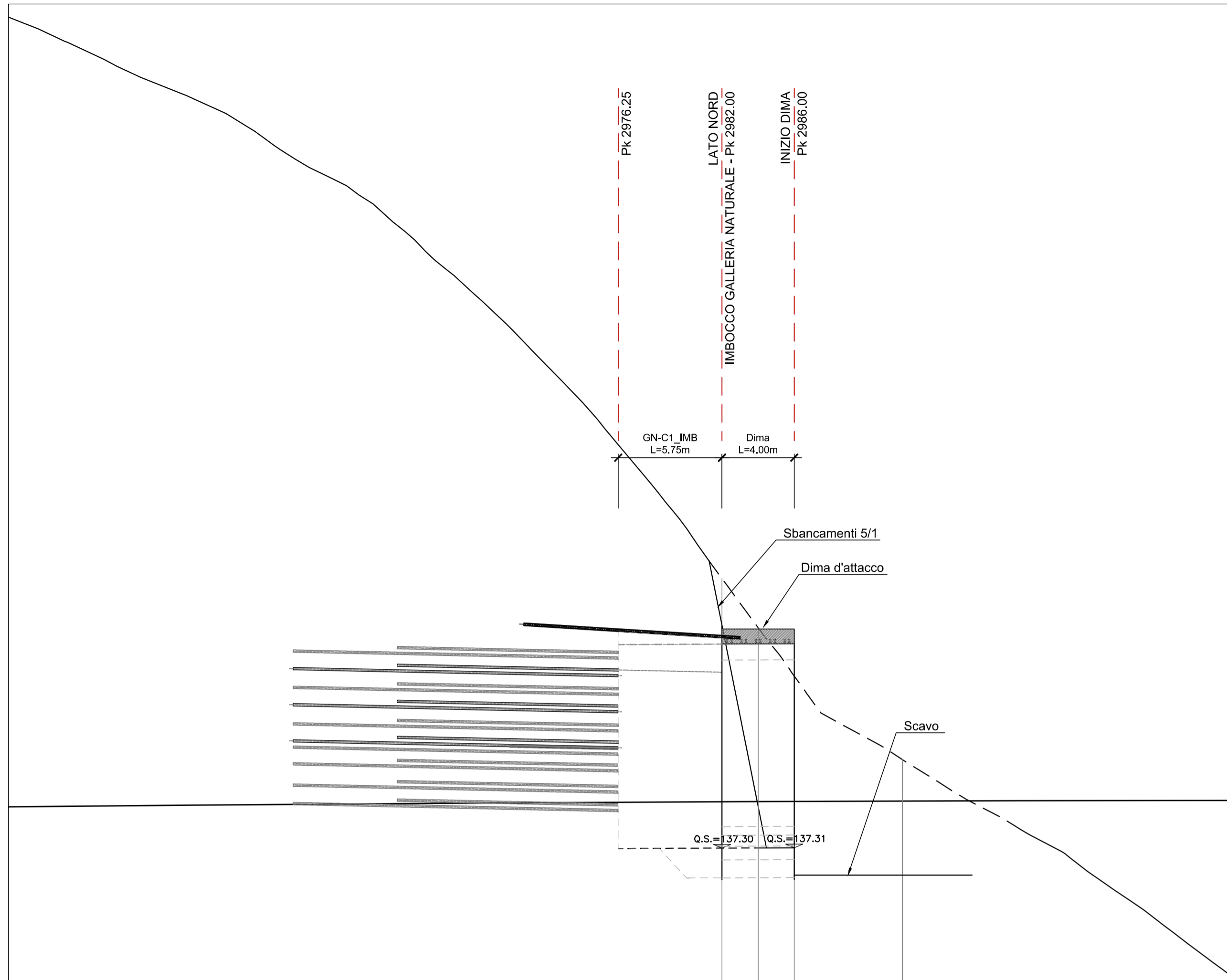


PROFILO LONGITUDINALE

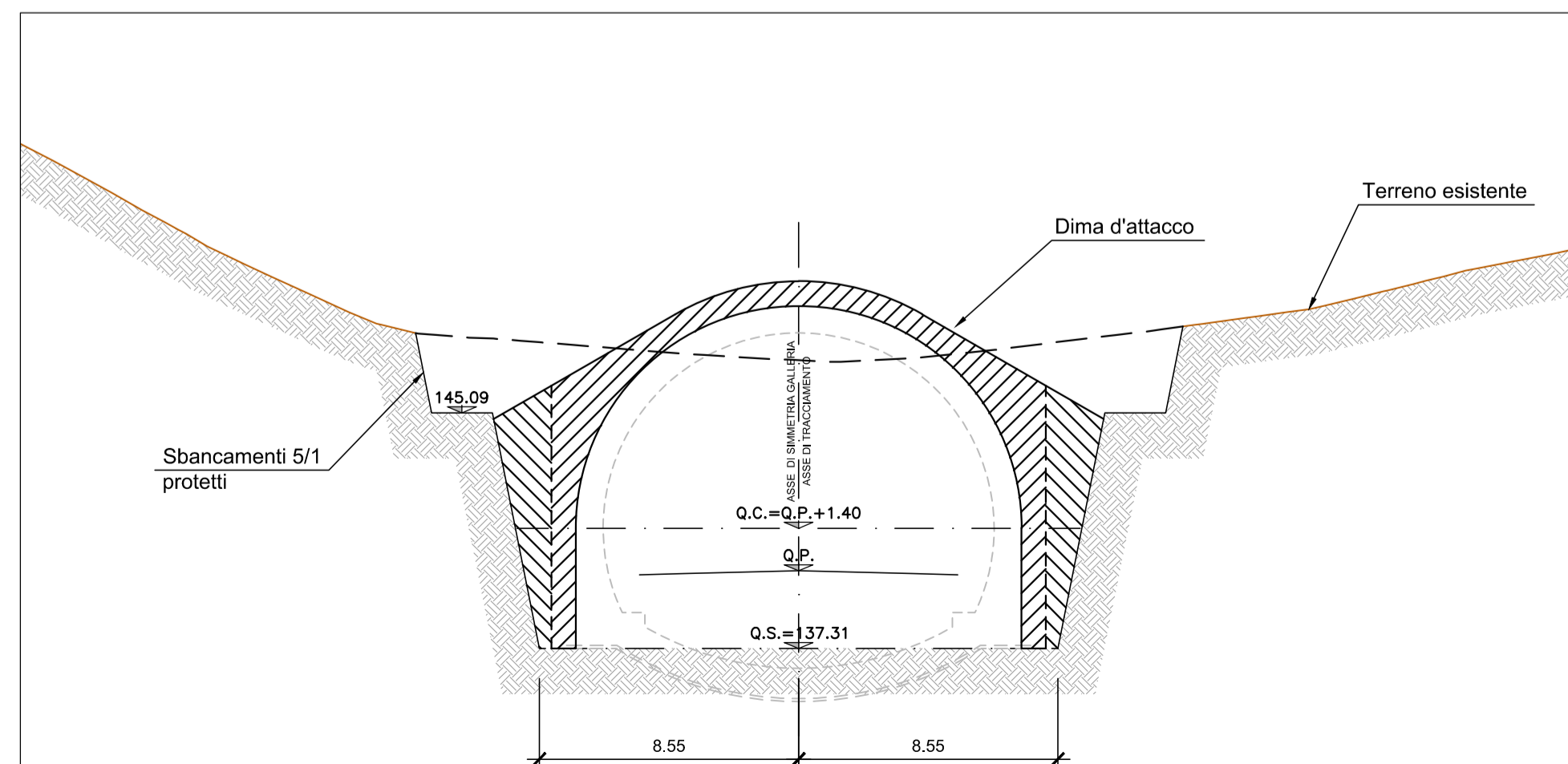
SCALA 1:200
SCAVI



SEZIONI	A	B	C	D
PROGRESSIVE	2882.00	2884.00	2886.00	2892.00
DIST. PARZIALI	2.00	2.00	6.00	
QTA. TERRENO	152.23	149.51	146.83	142.20
QTA. PROGETTO	139.87	139.87	139.88	139.90

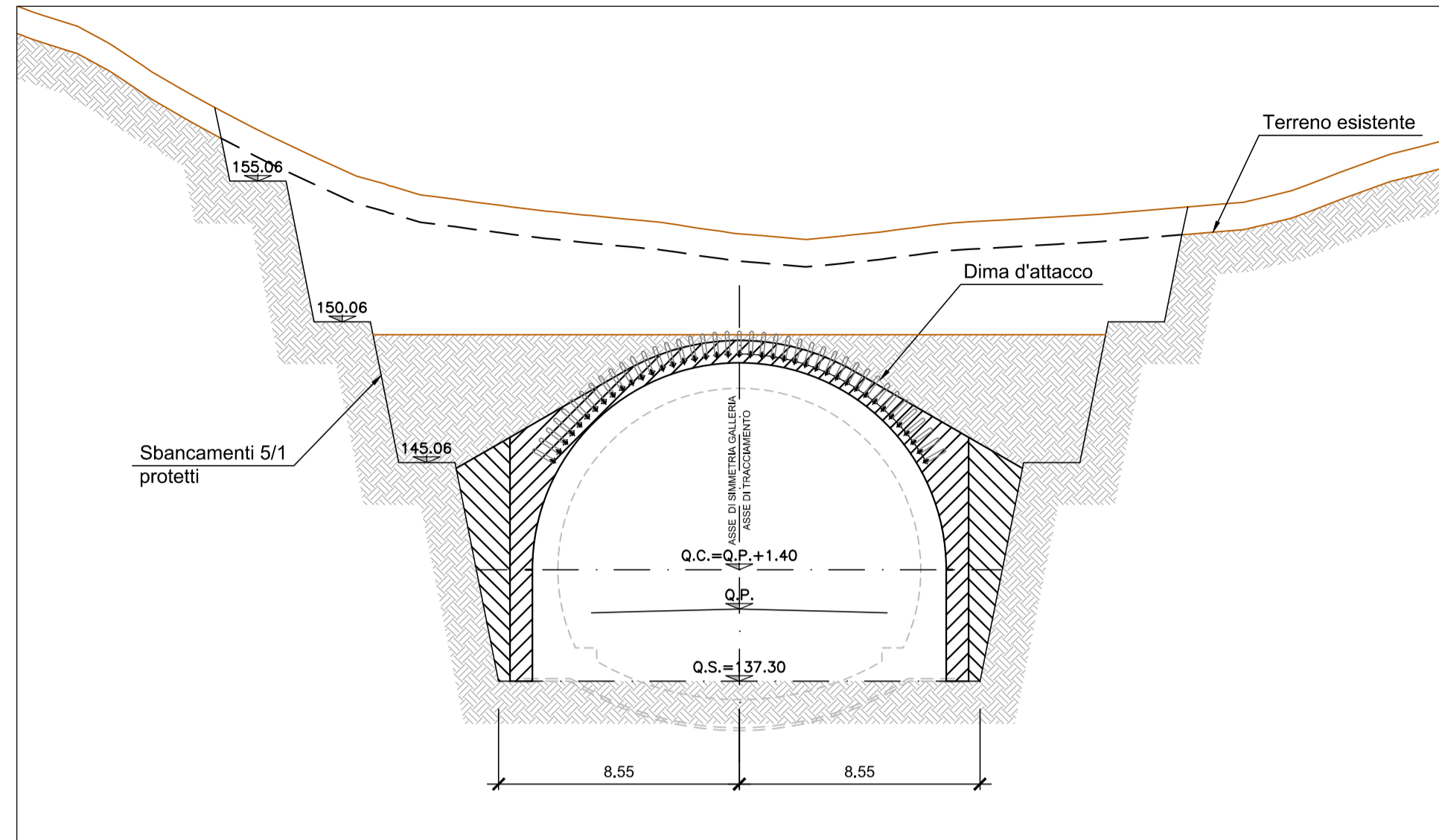
SEZIONE C-C

SCALA 1:200
PROGR. 2986.00



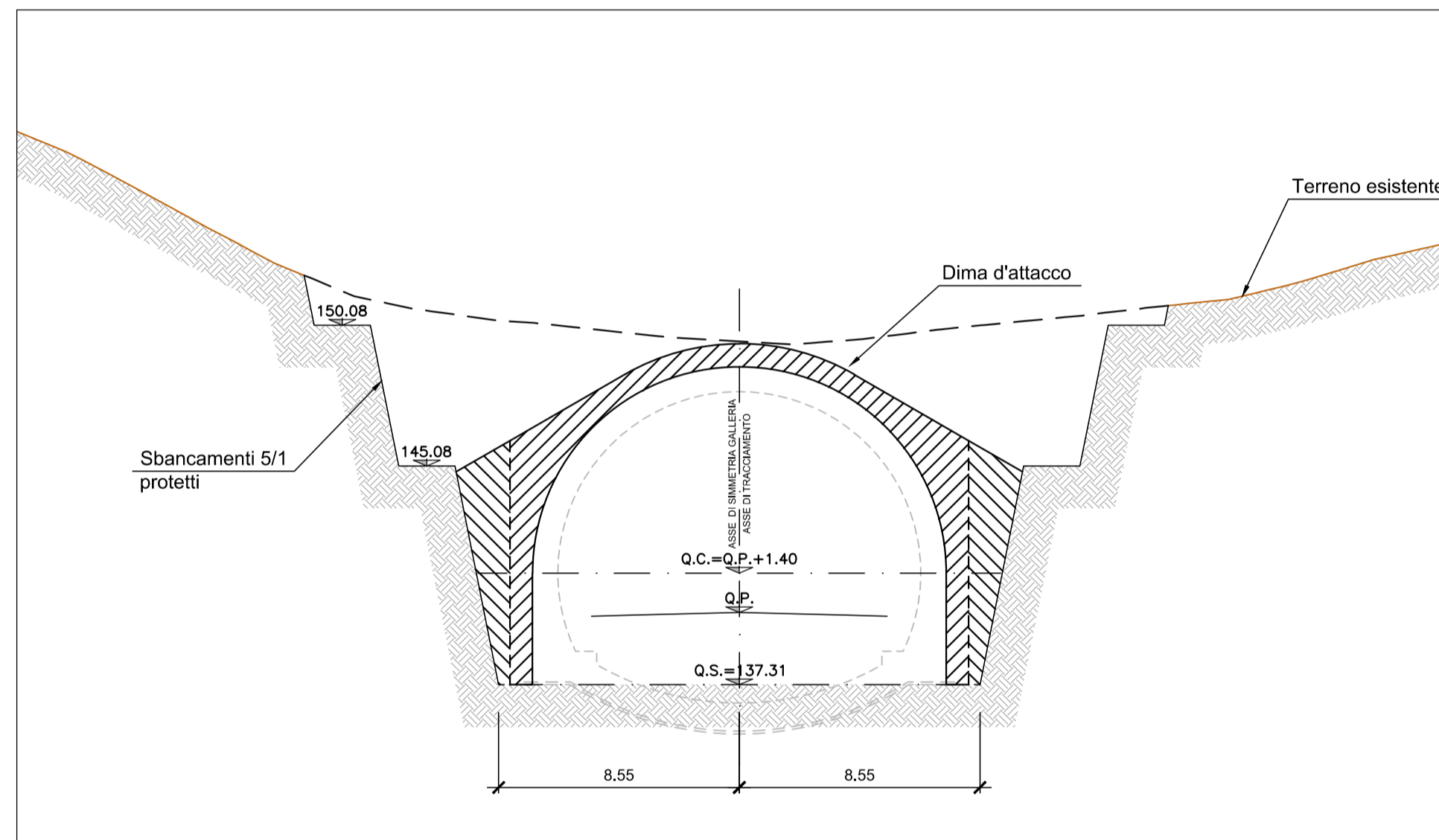
SEZIONE A-A

SCALA 1:200
PROGR. 2982.00



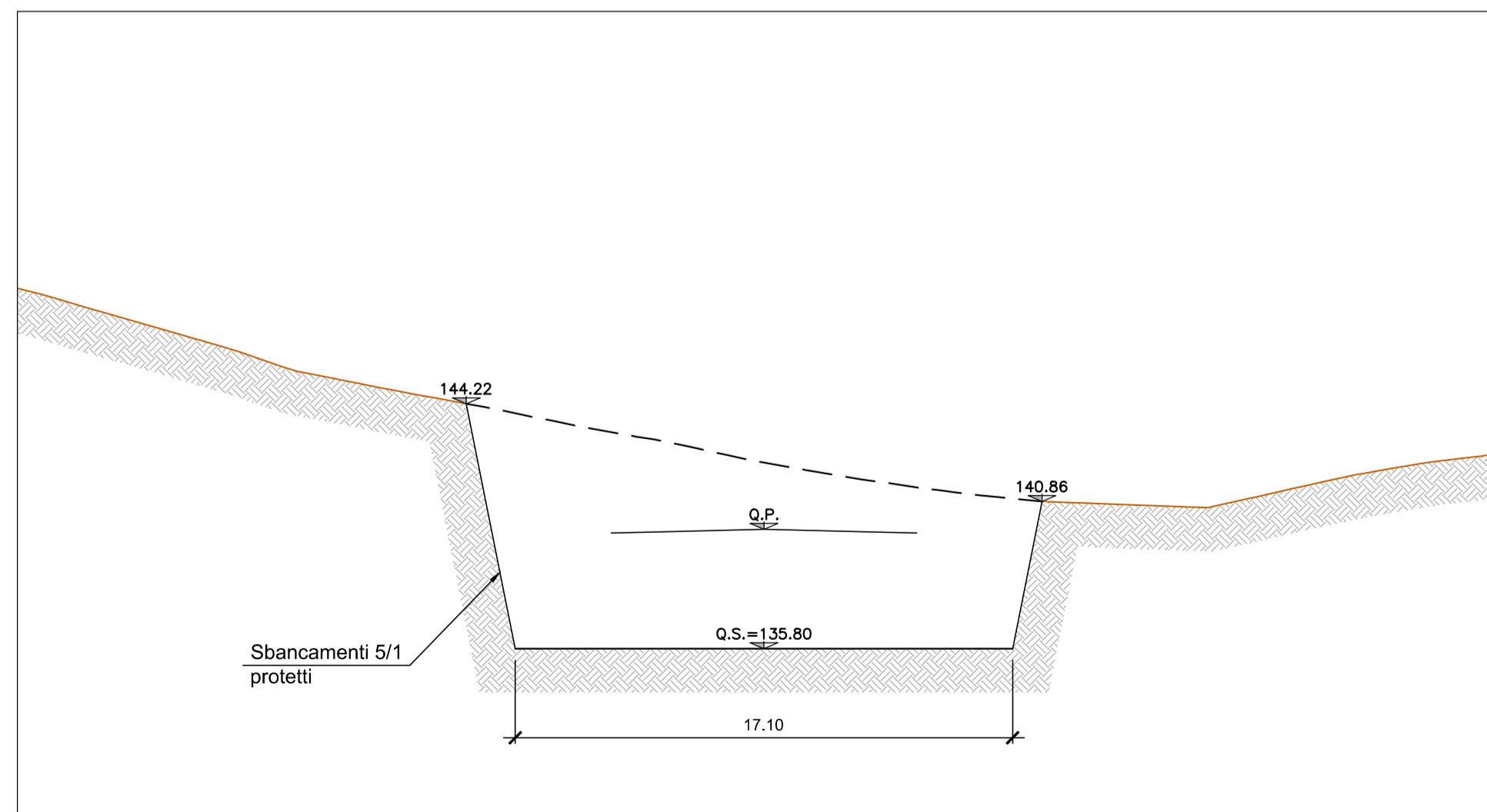
SEZIONE B-B

SCALA 1:200
PROGR. 2984.00



SEZIONE D-D

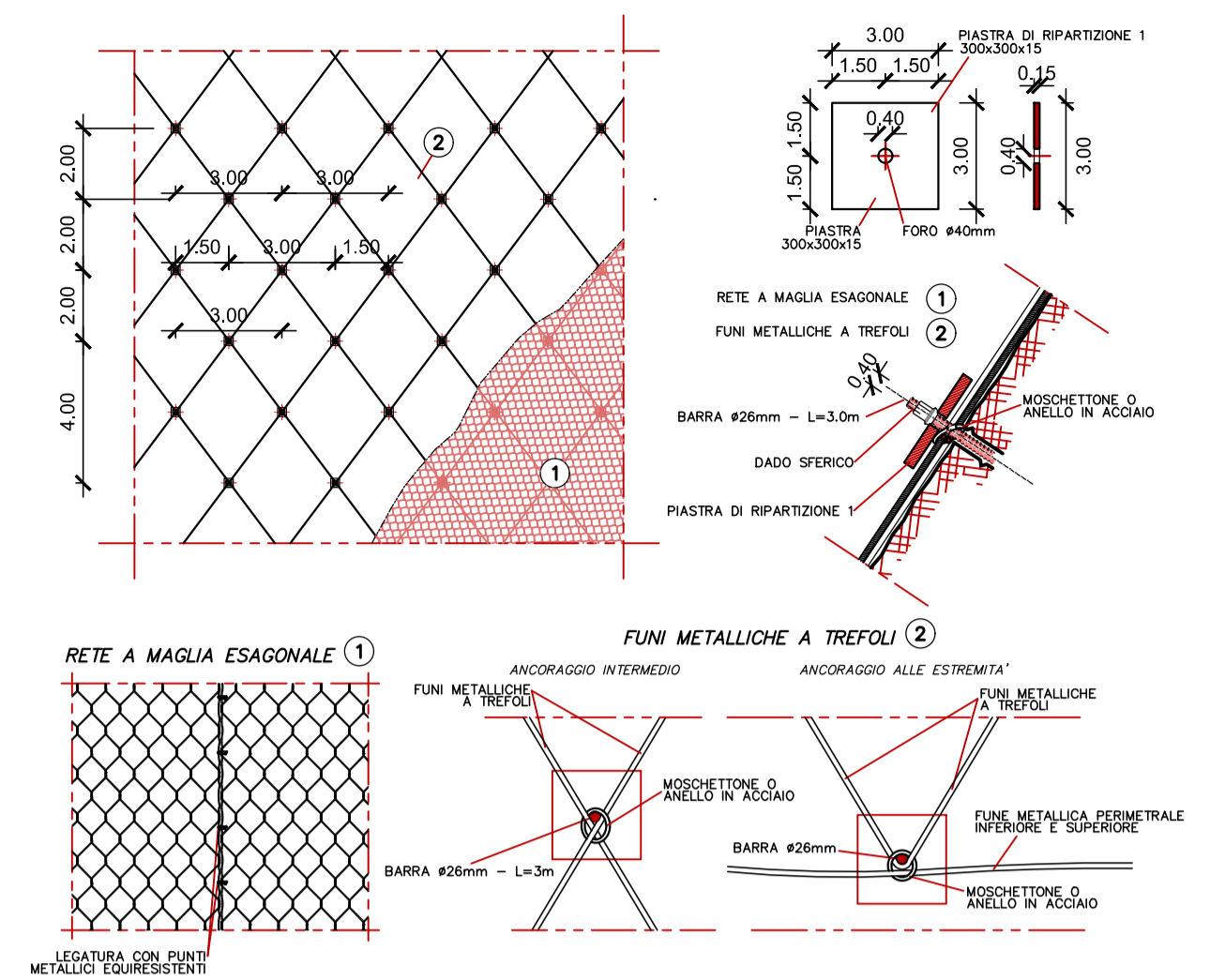
SCALA 1:200
PROGR. 2992.00



LEGENDA

P.C. = Piano dei Centri
Q.P. = Quota Progetto
Q.S. = Quota Scavo

PARTICOLARE RETE E CHIODI



FASI ESECUTIVE

- SCAVI DI SBANCAMENTO CON MEZZI MECCANICI O, IN SUBORDINE, ESPLOSIVO CON ABBATTIMENTO CONTROLLATO, FINO ALLA QUOTA DELLA BERMA, CON RIBASSI NON SUPERIORI A 2.00m.
- ESECUZIONE DELLE PERFORAZIONI PER POSA CHIODATURA E FORI DI DRENAGGIO.
- POSA DELLA RETE IN ADERENZA, DELLE CHIODATURE E DELLE FUNI.
- SCAVO DI RIBASSO FINO A FONDO SCAVO ED ESECUZIONE DELLE LAVORAZIONI COME DA STEP PRECEDENTI.

NOTE GENERALI

- OVE NECESSARIO, ESECUZIONE DEL DISGAGGIO DEL VERSANTE.
- TUTTI GLI SBANCAMENTI SONO PROTETTI CON RETI IN ADERENZA E FUNI.
- NEL CASO DI PRESENZA DI VENUTE D'ACQUA, ESECUZIONE, A PARTIRE DAL PIEDE DELLE SCARPATE, DI PERFORAZIONI DI DRENAGGI L=1.5m.
- SCAVO PREVALENTEMENTE CON MEZZI MECCANICI. NEL CASO DI AMMASSO ROCCIOSO CONSISTENTE E RESISTENTE, ABBATTIMENTO CONTROLLATO DELLO SCAVO MEDIANTE ESPLOSIVO.



Direzione Tecnica

S.S. 67 "Tosco Romagnola"
Lavori di adeguamento della S.S. 67 nel tratto tra la località S.Francesco in Comune di Pelago e l'abitato di Dicomano.
Variante di Rufina (FI) - LOTTI 2A e 2B

PROGETTO DEFINITIVO

cod. FI462

PROGETTAZIONE:
RAGGRUPPAMENTO
TEMPORANEO PROGETTISTI

MANDATARIA:
MANDANTI:



IL RESPONSABILE DELL'INTEGRAZIONE DELLE PRESTAZIONI SPECIALISTICHE:

Ing. Riccardo Formichi - Società Pro Iter Srl
Ordine Ingegneri Provincia di Milano n. 18045

IL GEOLOGO:

Geol. Massimo Mezzanatica - Società Pro Iter Srl
Ordine Geologi della Lombardia n. 762

IL COORDINATORE PER LA SICUREZZA IN FASE DI PROGETTAZIONE:

Ing. Massimo Mangini - Società Enevita Srl
Ordine Ingegneri Provincia di Varese n. 1502

VISTO: IL RESP. DEL PROCEDIMENTO:
Ing. Francesco Pisani

PROTOCOLLO: DATA:



14 - GALLERIE
14.01 - Galleria Montebello
Imbocco Nord - Scavi in Sotterraneo

Scavi - Profilo e sezioni

CODICE PROGETTO	NOME FILE	REVISIONE	SCALA
P01GA02OSTDT02	P01GA02-OST-DT02-A.pdf	A	1:200
D			
C			
B			
A	EMMISSIONE	02/2024	ALESSIO RIVOLTINI FORMICHI
REV.	DESCRIZIONE	DATA	REDATTO VERIFICATO APPROVATO