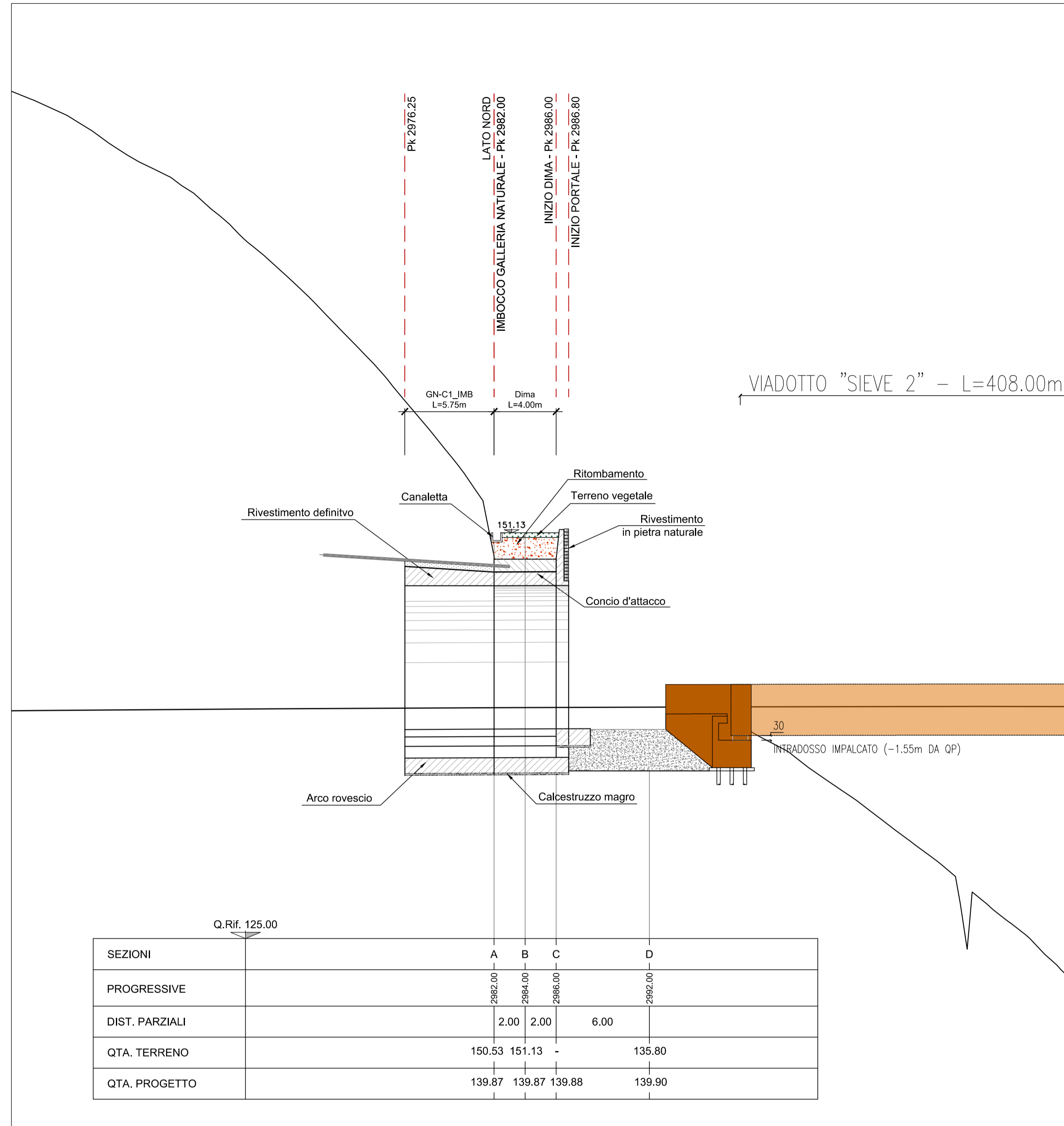


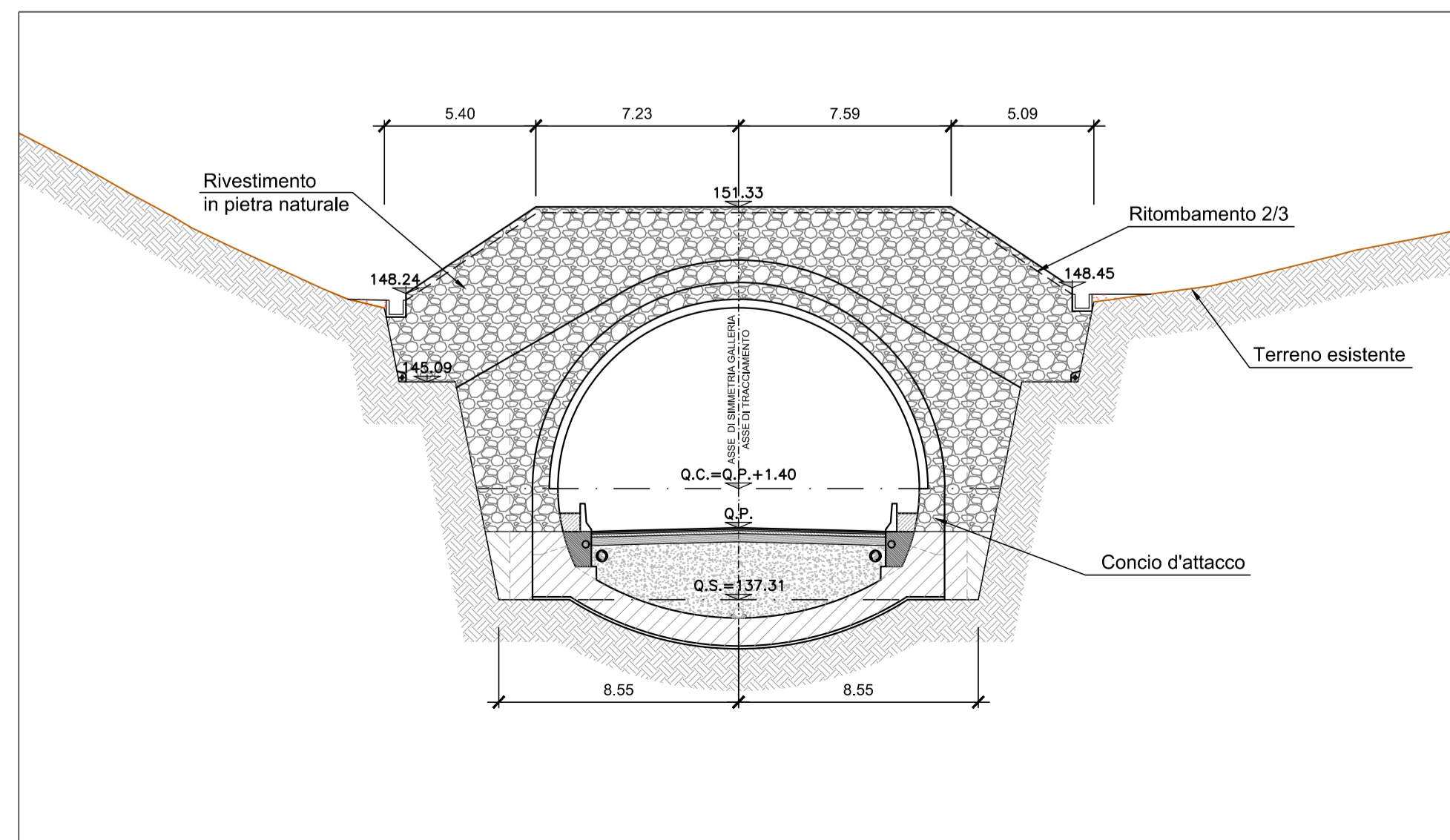
PROFILO LONGITUDINALE

SCALA 1:200
SISTEMAZIONE DEFINITIVA



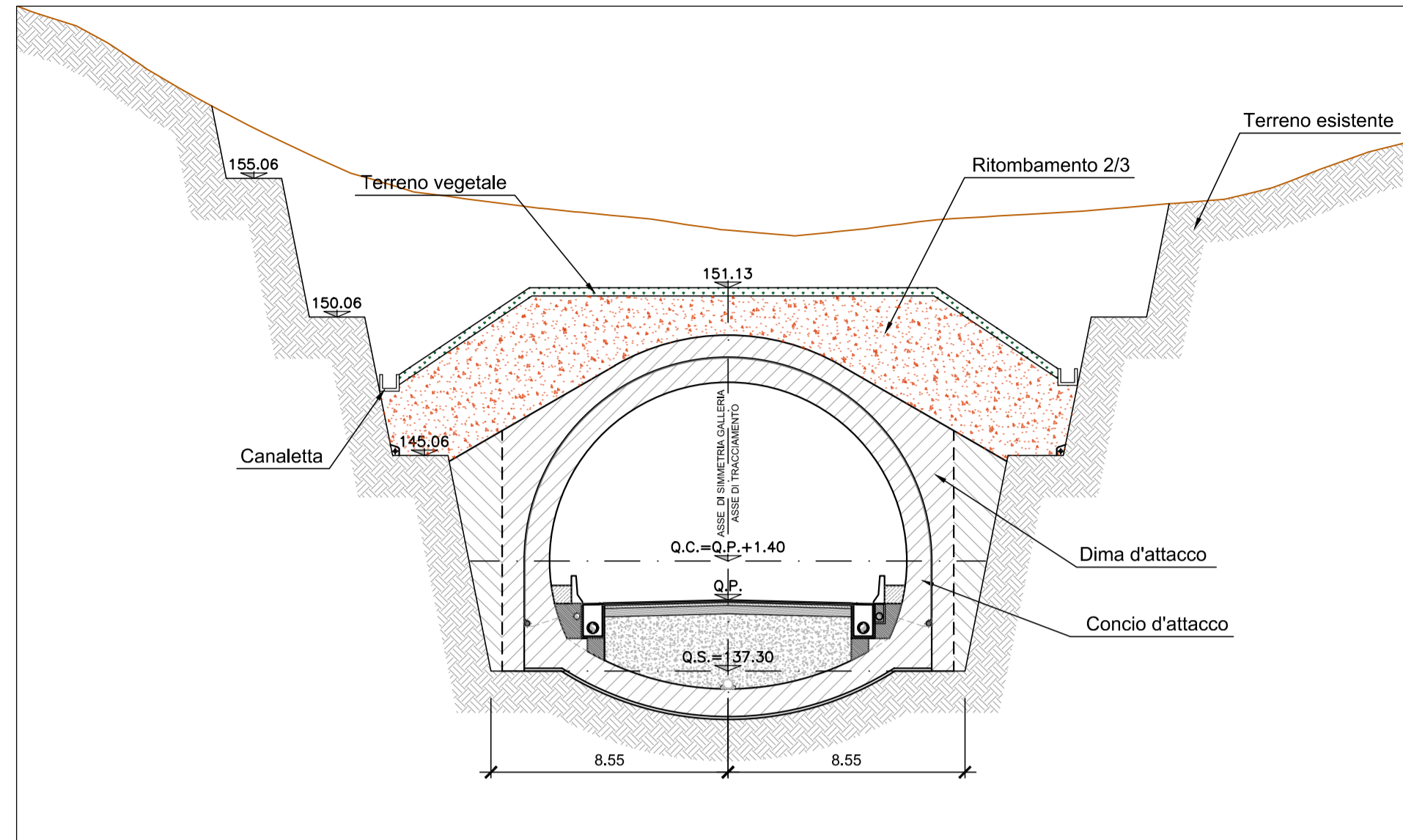
SEZIONE C-C

SCALA 1:200
PROGR. 2986.00



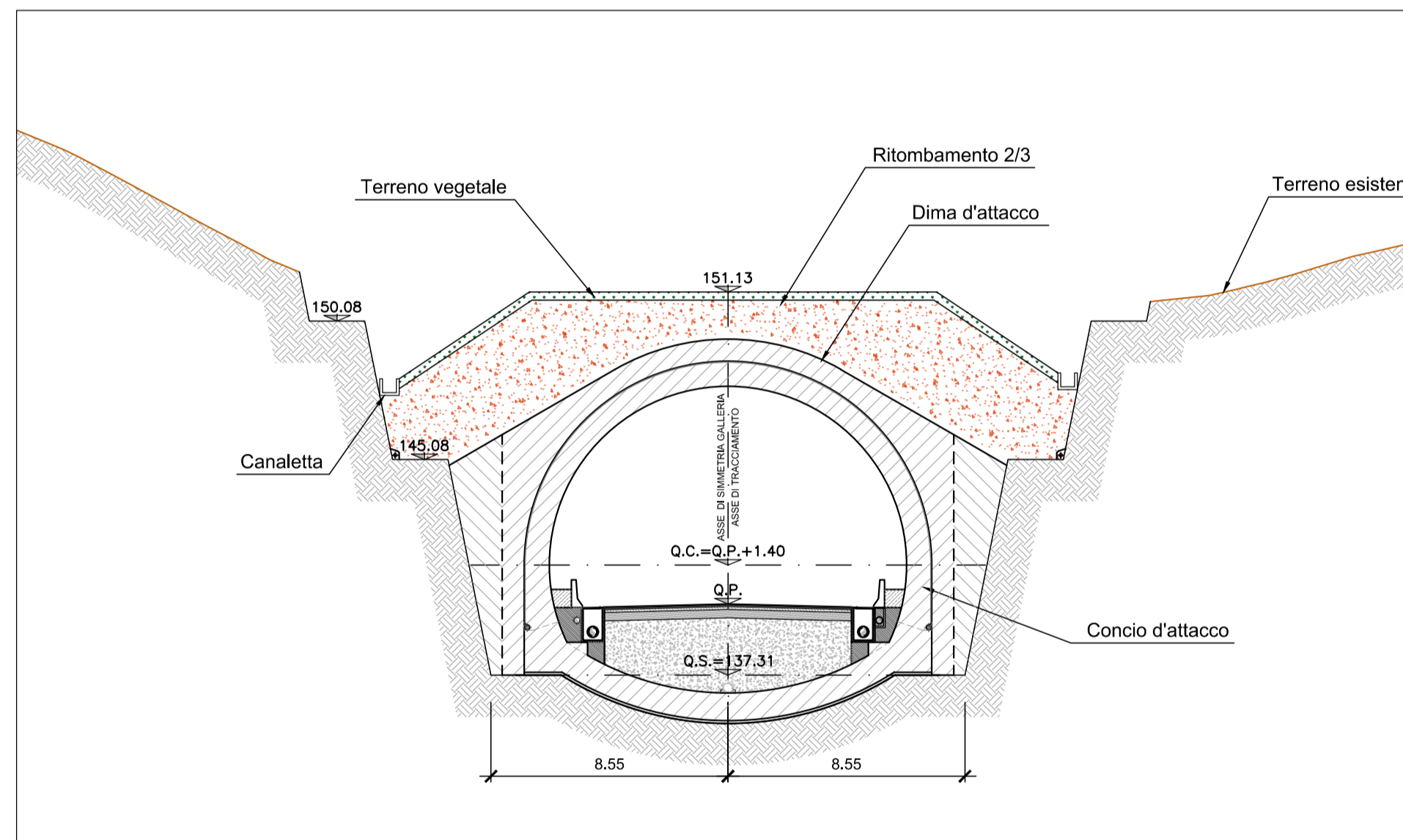
SEZIONE A-A

SCALA 1:200
PROGR. 2982.00



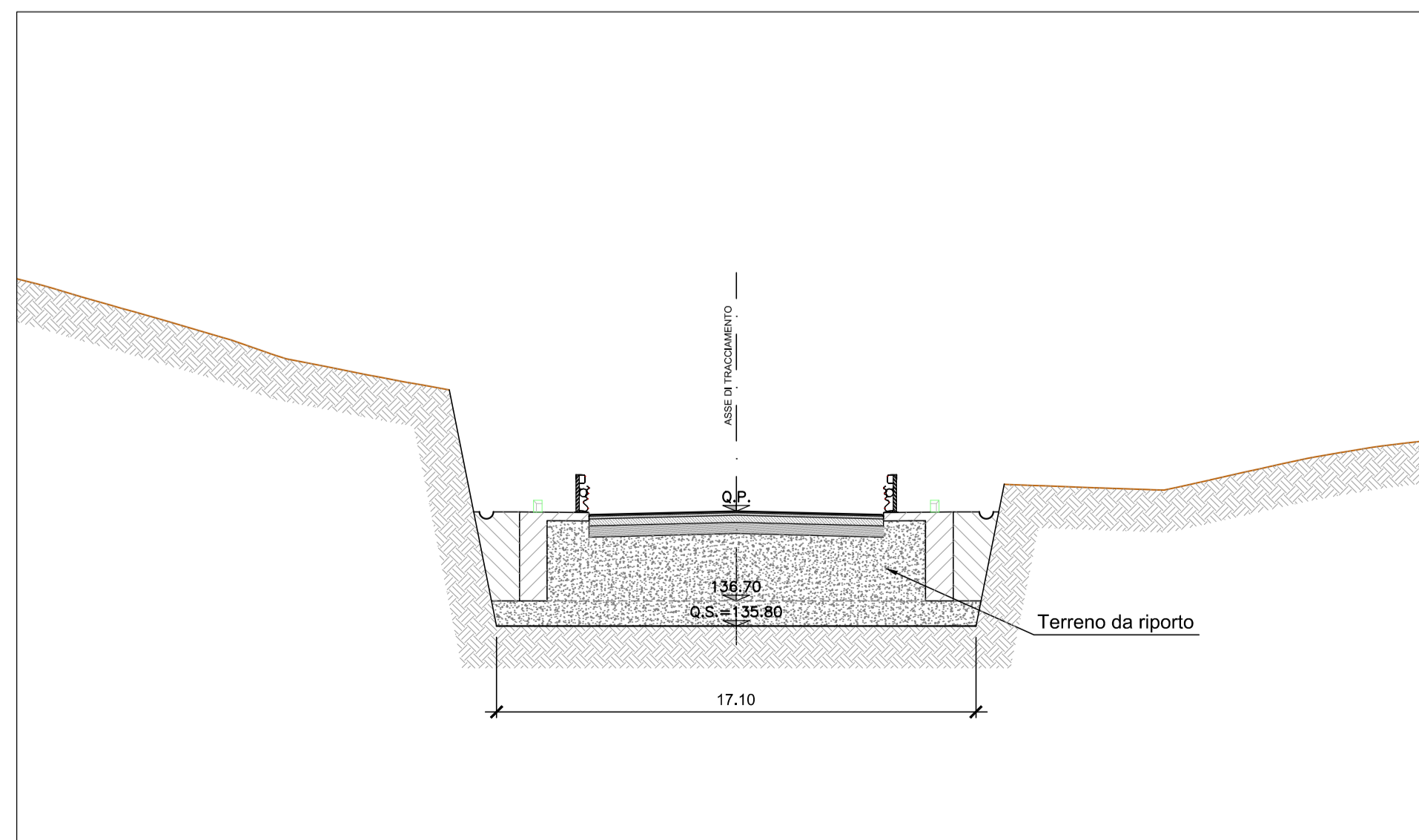
SEZIONE B-B

SCALA 1:200
PROGR. 2984.00



SEZIONE D-D

SCALA 1:200
PROGR. 2992.00



LEGENDA

P.C. = Piano dei Centri
Q.P. = Quota Progetto
Q.S. = Quota Scavo



Direzione Tecnica

S.S. 67 "Tosco Romagnola"
Lavori di adeguamento della S.S. 67 nel tratto tra la località S.Francesco in Comune di Pelago e l'abitato di Dicomano.
Variante di Rufina (FI) - LOTTI 2A e 2B

PROGETTO DEFINITIVO

cod. FI462

PROGETTAZIONE:
RAGGRUPPAMENTO
TEMPORANEO PROGETTISTI

MANDATARIA:



MANDANTI:



IL RESPONSABILE DELL'INTEGRAZIONE DELLE PRESTAZIONI SPECIALISTICHE:
Ing. Riccardo Formichi - Società Pro Iter Srl
Ordine Ingegneri Provincia di Milano n. 18045

IL GEOLOGO:
Geol. Massimo Mezzanica - Società Pro Iter Srl
Ordine Geologi della Lombardia n. 762

IL COORDINATORE PER LA SICUREZZA IN FASE DI PROGETTAZIONE:
Ing. Massimo Mangini - Società Enea V4 Srl
Ordine Ingegneri Provincia di Varese n. 1502

VISTO: IL RESP. DEL PROCEDIMENTO:
Ing. Francesco Pisani

PROTOCOLLO: DATA:



14 - GALLERIE
14.01 - Galleria Montebello
Imbocco Nord - Scavi in Sotterraneo

Sistemazione definitiva - Profilo e sezioni

CODICE PROGETTO		NOME FILE	REVISIONE	SCALA
P01GA02OSTDT03		P01-GA02-OST-DT03-A.pdf	A	1:200
D				
C				
B				
A	EMISSIONE	02/2024	ALESSIO	RIVOLTINI FORMICHI
REV.	DESCRIZIONE	DATA	REDATTO	VERIFICATO APPROVATO