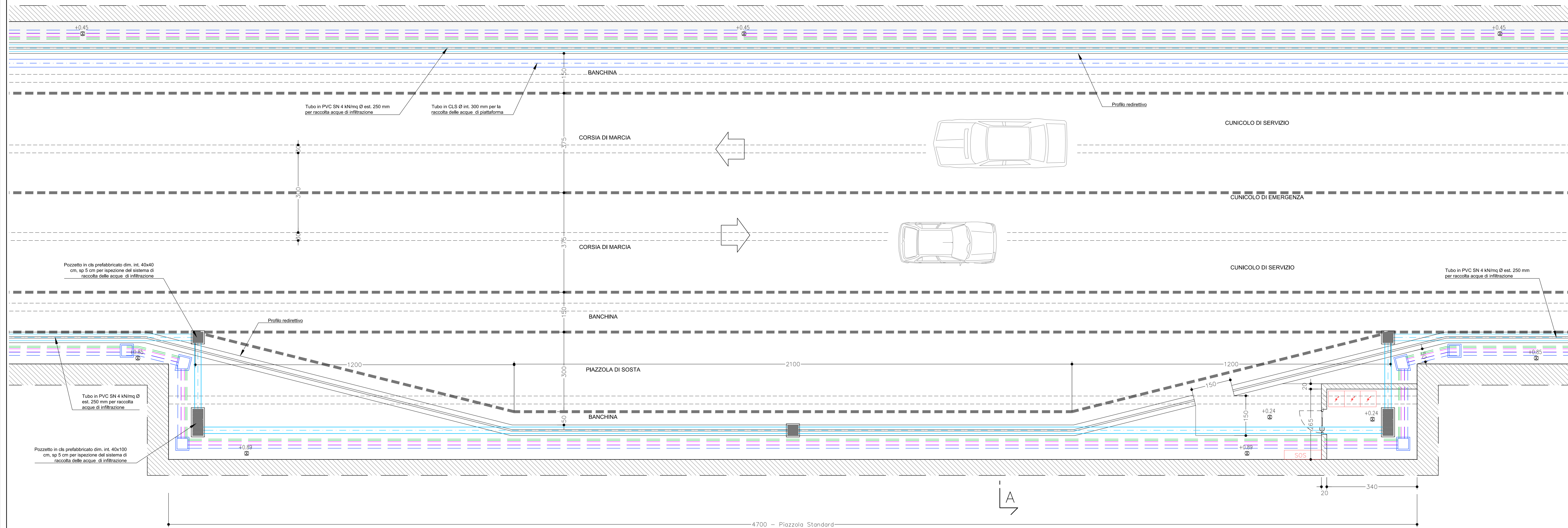


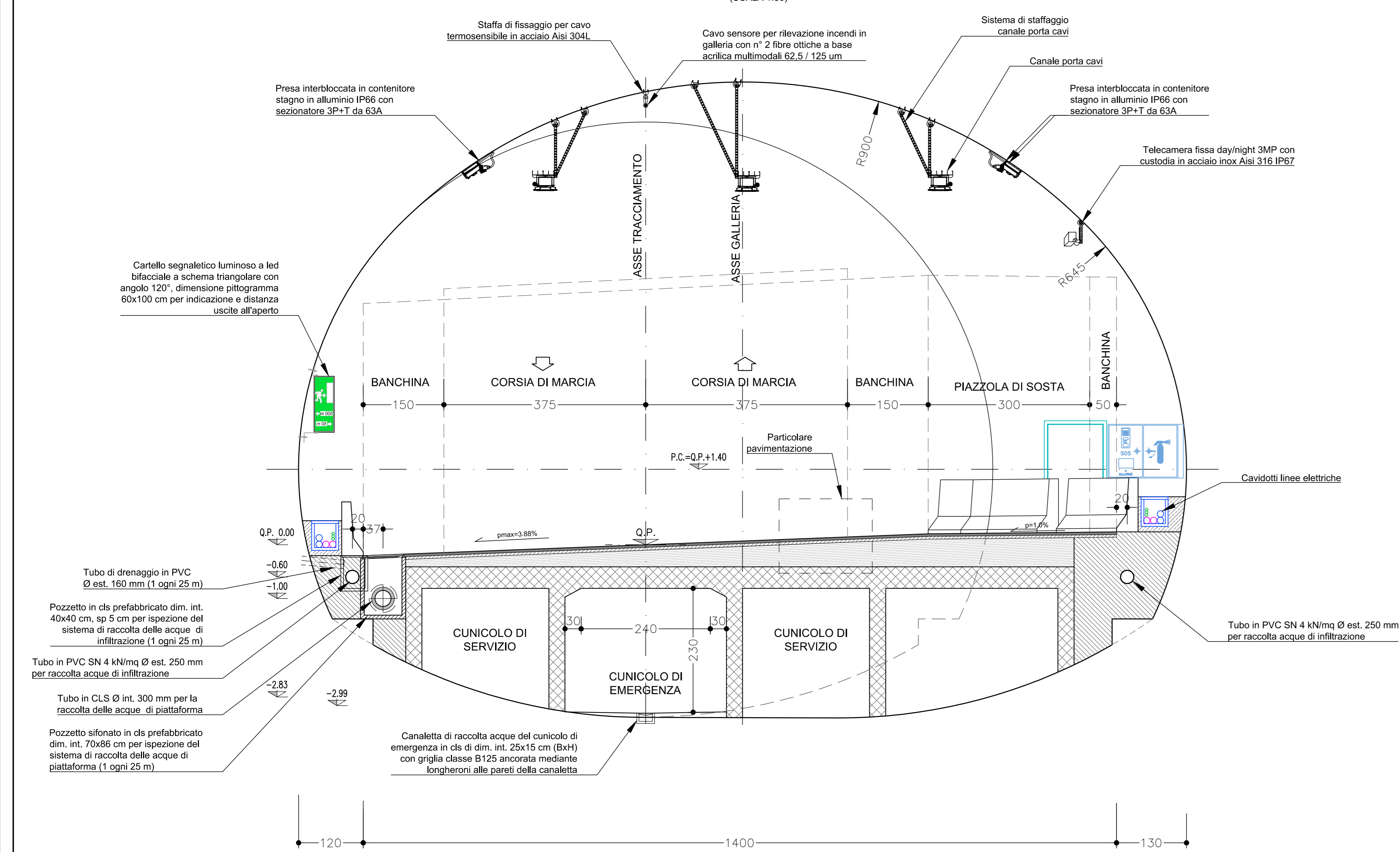
P.S. SEZIONE TIPO CON ACCESSO AL CUNICOLO DI EMERGENZA  
FUNZIONALE CORRENTE - PIANTA  
(SCALA 1:50)

A

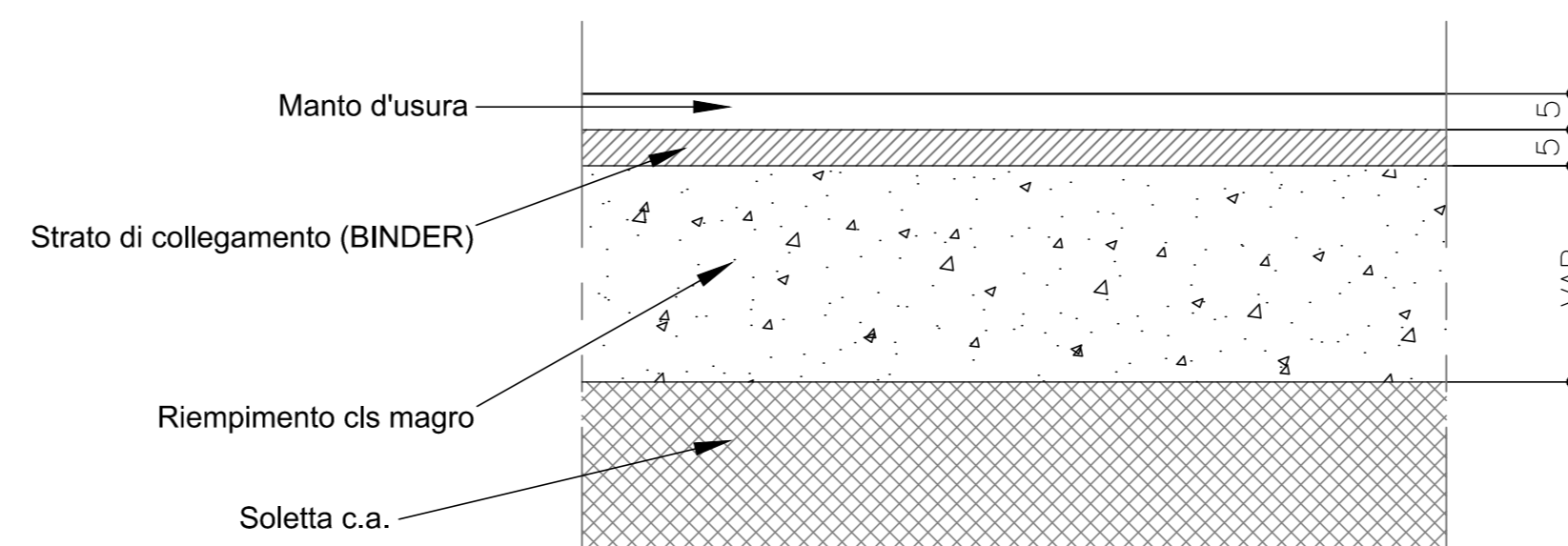


4700 - Piazzola Standard

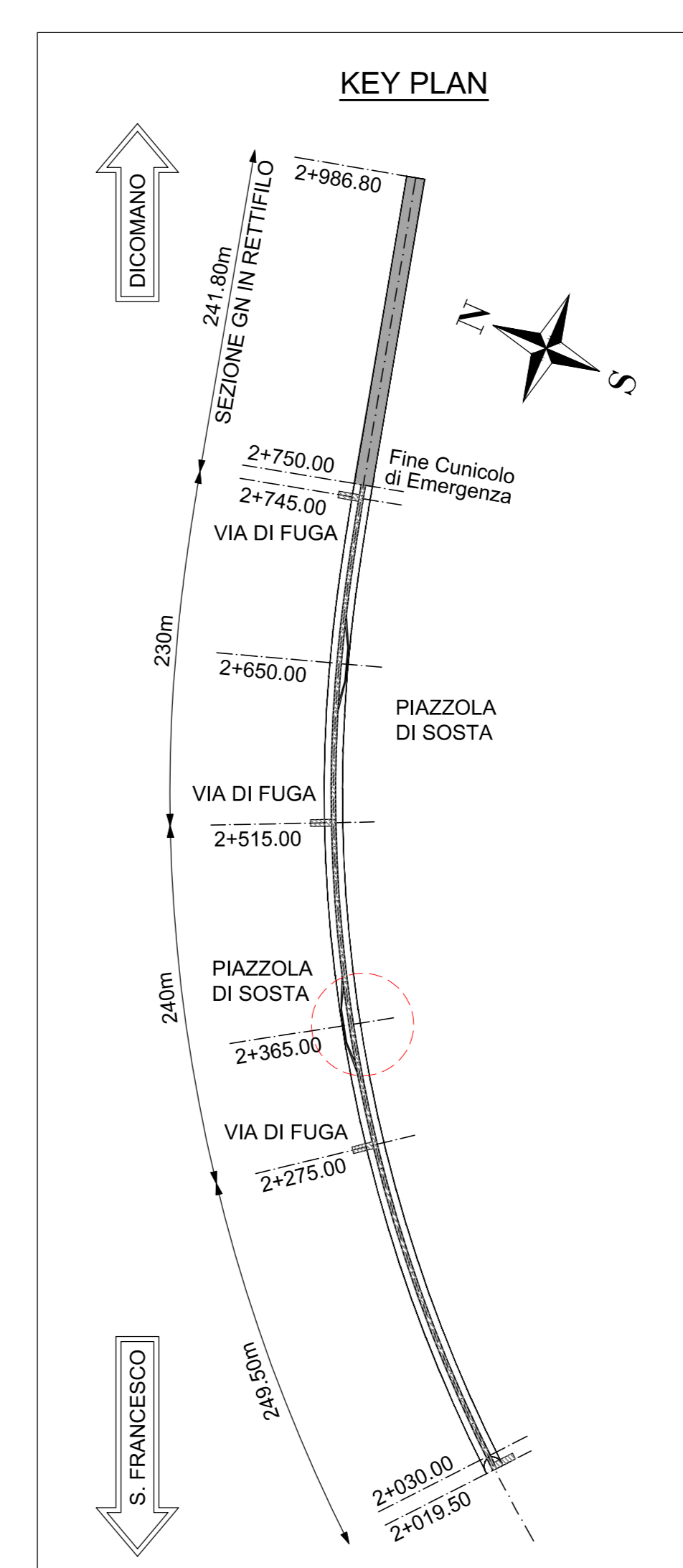
P.S. DX SEZIONE TIPO  
FUNZIONALE CORRENTE - SEZIONE TRASVERSALE  
(SCALA 1:50)



PARTICOLARE PAVIMENTAZIONE  
(SCALA 1:10)



KEY PLAN



Sanas  
GRUPPO FS ITALIANE

Direzione Tecnica

S.S. 67 "Tosco Romagnola"  
Lavori di adeguamento della S.S. 67 nel tratto tra la  
località S.Francesco in Comune di Pelago e l'abitato di  
Dicomano.  
Variante di Rufina (FI) - LOTTI 2A e 2B

PROGETTO DEFINITIVO

cod. F1462

PROGETTAZIONE: MANDATARIA: MANDANTE:  
RAGGRUPPAMENTO: PRO ITER  
TEMPORANEO PROGETTISTI: sinergo

IL RESPONSABILE DELL'INTEGRAZIONE DELLE PRESTAZIONI  
SPECIALISTICHE:  
Ing. Riccardo Formichi - Società Pro Ter Srl  
Ordine Ingegneri Provincia di Milano n. 18649

IL GEOLOGO:  
Dott. Massimo Roccaforte - Società Pro Ter Srl  
Ordine Geologi della Lombardia n. 762

IL COORDINATORE PER LA SICUREZZA IN FASE DI PROGETTAZIONE:  
Ing. Massimo Mengoli - Società Pro Ter Srl  
Ordine Ingegneri Provincia di Milano n. 100

VISTO: IL RESP. DEL PROCEDIMENTO:  
Ing. Francesco Piana

PROTOCOLLO: DATA:



14 - GALLERIE  
14.01 - Galleria Montebello  
Opere in Sotterraneo

Sezione tipo PS esterno curva - Architettonico

CODICE PROGETTO	LIV. PROJ.	NOME FILE	REVISIONE	SCALA	
A/C/N/0/0/1/1/3	D/2/0	P01-GN01-CST-DT03-A.pdf	A	1:10/1:50	
D					
C					
B					
A	EMMISSIONE	02/2024	ALESSIO	RIVOLTINI	FORMICHI
REV.	DESCRIZIONE	DATA	REDATTO	VERIFICATO	APPROVATO