SEZIONE D-D
(SCALA 1:50)

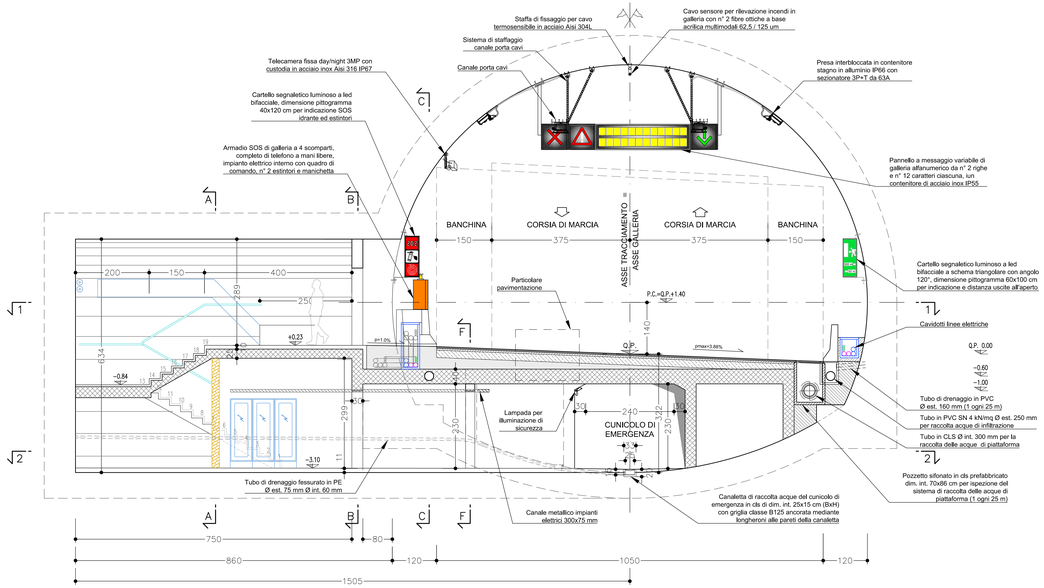

SEZIONE C-C
(SCALA 1:50)

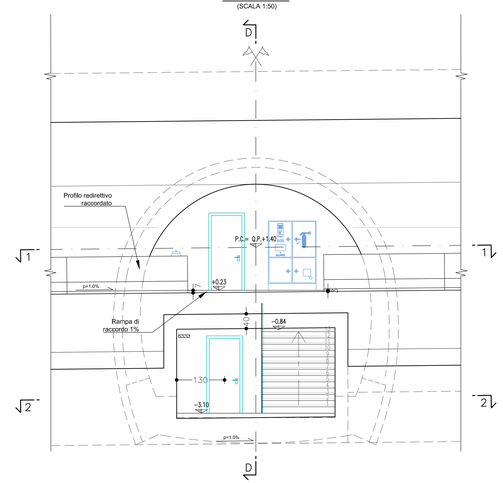

SEZIONE A-A
(SCALA 1:50)

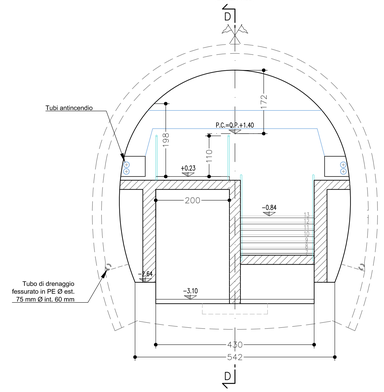

KEY PLAN

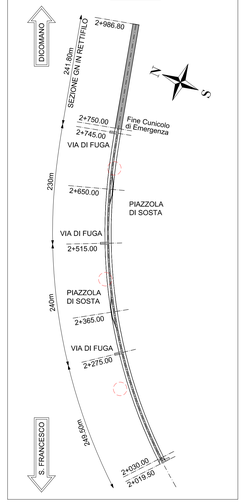

SEZIONE E-E
(SCALA 1:50)

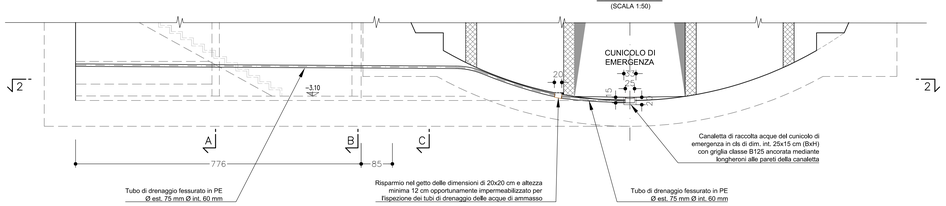

SEZIONE F-F
(SCALA 1:50)

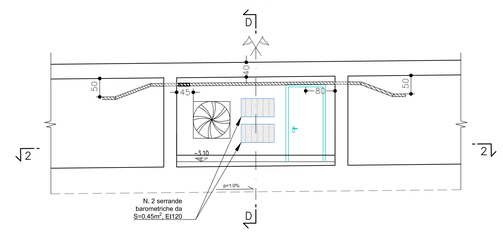

SEZIONE B-B
(SCALA 1:50)

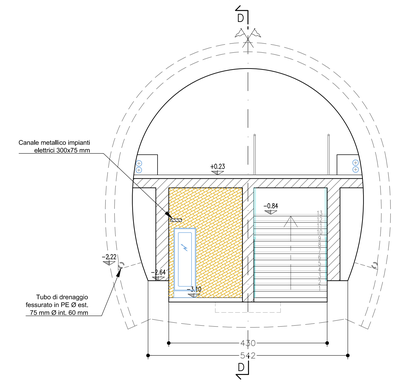

SEZ. 1-1 a -1.40m
(SCALA 1:50)

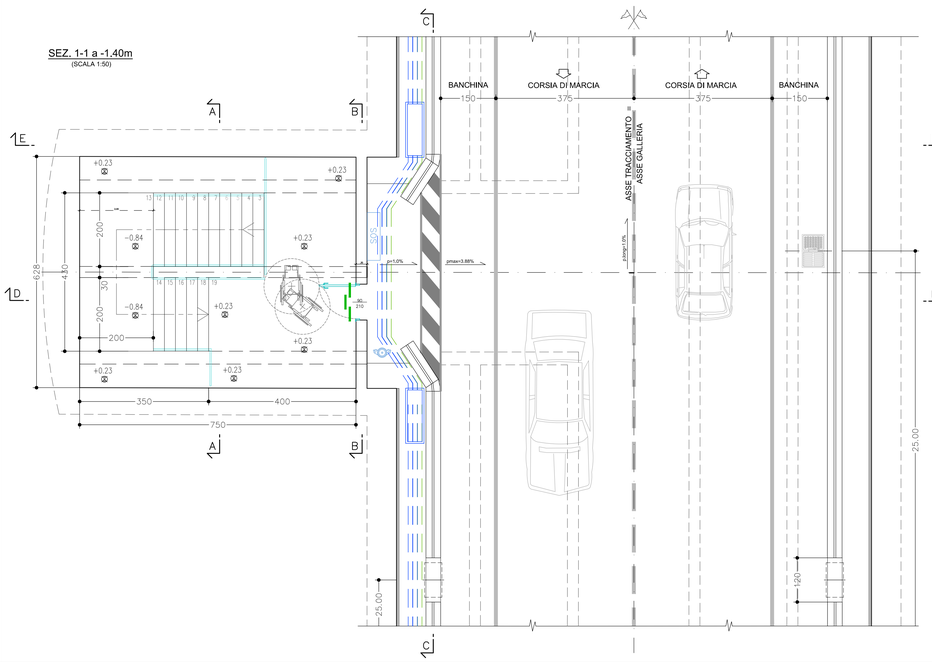

SEZ. 2-2 a -2.64m
(SCALA 1:50)

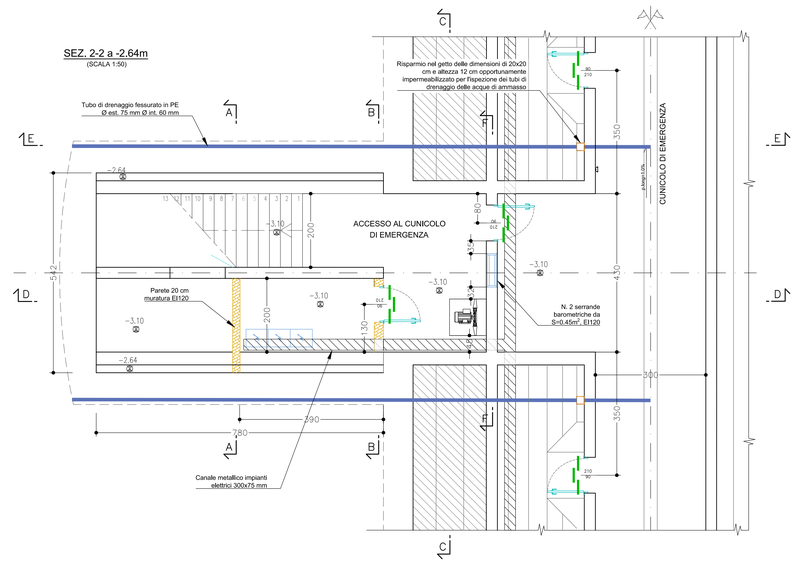

PARTICOLARE PAVIMENTAZIONE
(SCALA 1:10)

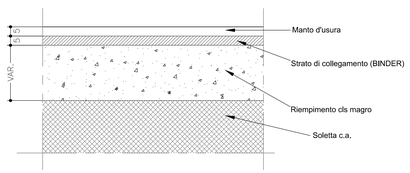

anas
GRUPPO FS ITALIANE

Direzione Tecnica

S.S. 67 "Tosco Romagnola"
Lavori di adeguamento della S.S. 67 nel tratto tra la località S.Francesco in Comune di Pelago e l'abitato di Dicomano.
Variante di Rufina (FI) – LOTTI 2A e 2B

PROGETTO DEFINITIVO — COD. FI462

PROGETTAZIONE: RAGGRUPPAMENTO TEMPORANEO PROGETTISTI
MANDATARIA: PRO ITER
MANDANTI: ERRIVA; sinergo; VA Architettura

IL RESPONSABILE DELL'INTEGRAZIONE DELLE PRESTAZIONI SPECIALISTICHE:
Ing. Riccardo Formichi – Società Pro Iter Srl
Ordine Ingegneri Provincia di Milano n. 18045

IL GEOLOGO:
Geol. Massimo Mastrangelo – Società Pro Iter Srl.
Ordine Geologi della Lombardia n. 792

IL COORDINATORE PER LA SICUREZZA IN FASE DI PROGETTAZIONE:
Ing. Massimo Mangilli – Società Erriva Srl
Ordine Ingegneri Provincia di Brescia n. 1562

VISTO: IL RESP. DEL PROCEDIMENTO:
Ing. Francesco Pisani

PROTOCOLLO: DATA:

ORDINE DEGLI INGEGNERI DELLA PROVINCIA DI MILANO — DOTT.ING. FORMICHI RICCARDO — Settore: a) Civile e ambientale b) Industriale — N° A 18045

14 - GALLERIE
14.01 - Galleria Montebello
Opere in Sotterraneo

Schema planimetrico e sezione tipo accesso al cunicolo di emergenza - Architettonico

CODICE PROGETTO (PROGETTO / LIV. PROG.)	NOME FILE	REVISIONE	SCALA
ACN001 13 D 20	P01-GN01-OST-DT05-A.pdf (CODICE ELAB. P01 GN01 OST DT05)	A	1:30/1:50

REV.	DESCRIZIONE	DATA	REDATTO	VERIFICATO	APPROVATO
D					
C					
B					
A	EMISSIONE	02/2024	ALESSIO	RIVOLTINI	FORMICHI