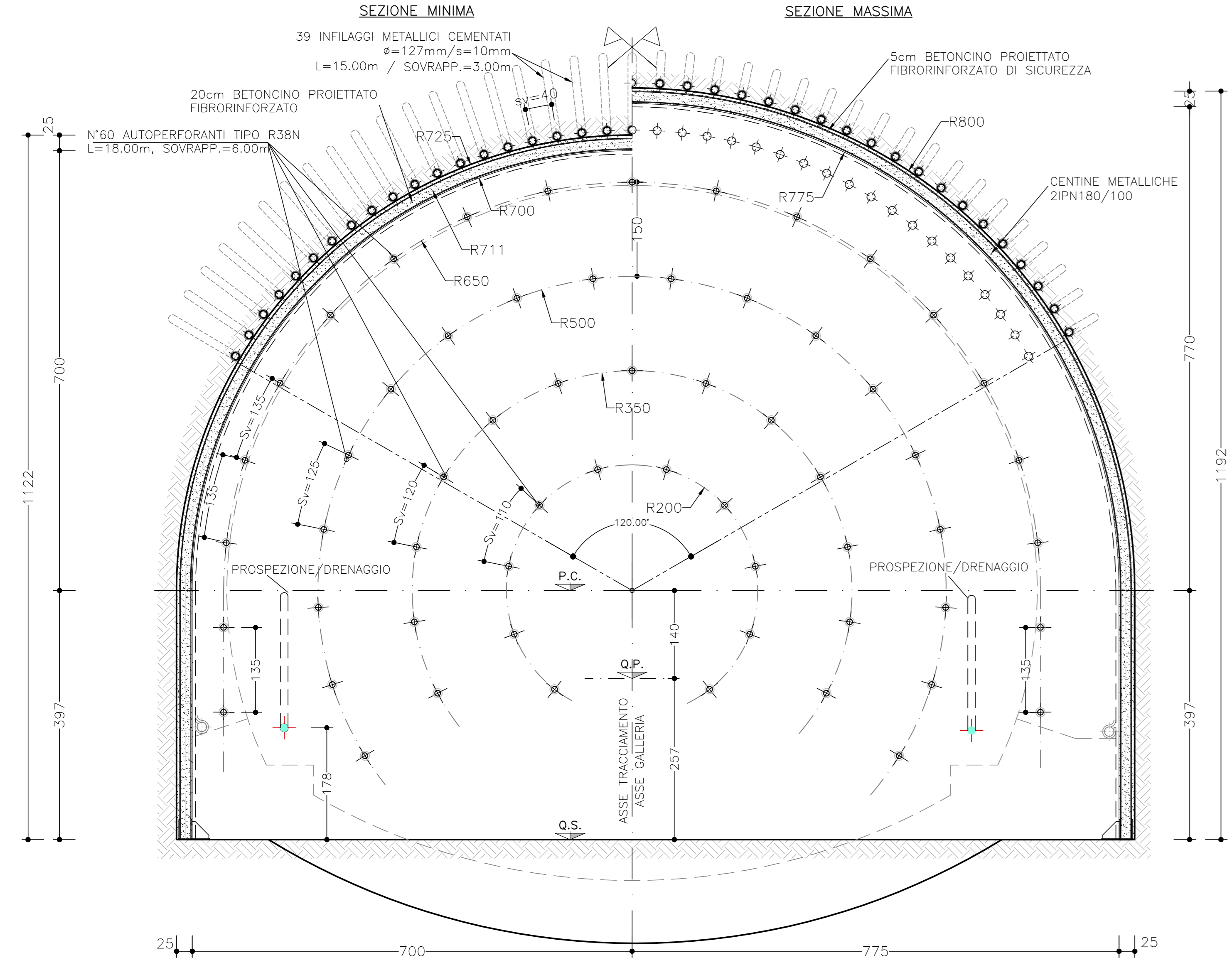


CAMPO DI APPLICAZIONE
 LA SEZIONE GN-C1-1 SI APPLICA NELLA FORMAZIONE PLO 2 A BASSE COPERTURE IN CORRISPONDENZA DELL'IMBOCCO NORD.

- FASI ESECUTIVE**
- PREDISPOSIZIONE DEI DRENAGGI AL FRONTE COME DA INDICAZIONI PROGETTUALI.
 - SCAVO A PIENA SEZIONE MEDIANTE MEZZI MECCANICI. SFONDO $\leq 1.0m$.
 - DOPO OGNI SFONDO: REALIZZAZIONE DI UNO STRATO DI BETONCINO PROIETTATO FIBRORINFORZATO SUL FRONTE DELLO SFONDO DI 5cm.
 - MESSA IN OPERA DI UNO STRATO DI BETONCINO PROIETTATO FIBRORINFORZATO DI SICUREZZA DI SPESORE MEDIO 5cm SUL CONTORNO DELLO SCAVO.
 - POSA DELLA CENTINA (2IPN180) E REALIZZAZIONE DI UNO STRATO DI BETONCINO PROIETTATO FIBRORINFORZATO DI SPESORE MEDIO DI 20cm SUL CONFORNO DELLO SCAVO.
 - REALIZZAZIONE DI UNO STRATO DI BETONCINO PROIETTATO DI REGOLARIZZAZIONE DI SPESORE 5cm.
 - ALLA FINE DI OGNI CAMPO: REALIZZAZIONE DI UNO STRATO DI BETONCINO PROIETTATO FIBRORINFORZATO SUL FRONTE DELLO SFONDO DI 10cm (IN ALTERNATIVA AI 5 CM DI FINE SFONDO) E REALIZZAZIONE DEL CONSOLIDAMENTO DEL FRONTE CON TUBI IN VTR.
 - REALIZZAZIONE DEL CONSOLIDAMENTO DEL CONTRONO CON INFIAGGI METALLICI.
 - GETTO MURETTE E ARCO ROVESCIO AD UNA DISTANZAPARI A MIN 0.5 ϕ - MAX 1.5 ϕ .
 - POSA DELL'IMPERMEABILIZZAZIONE E GETTO DELLA CALOTTA.

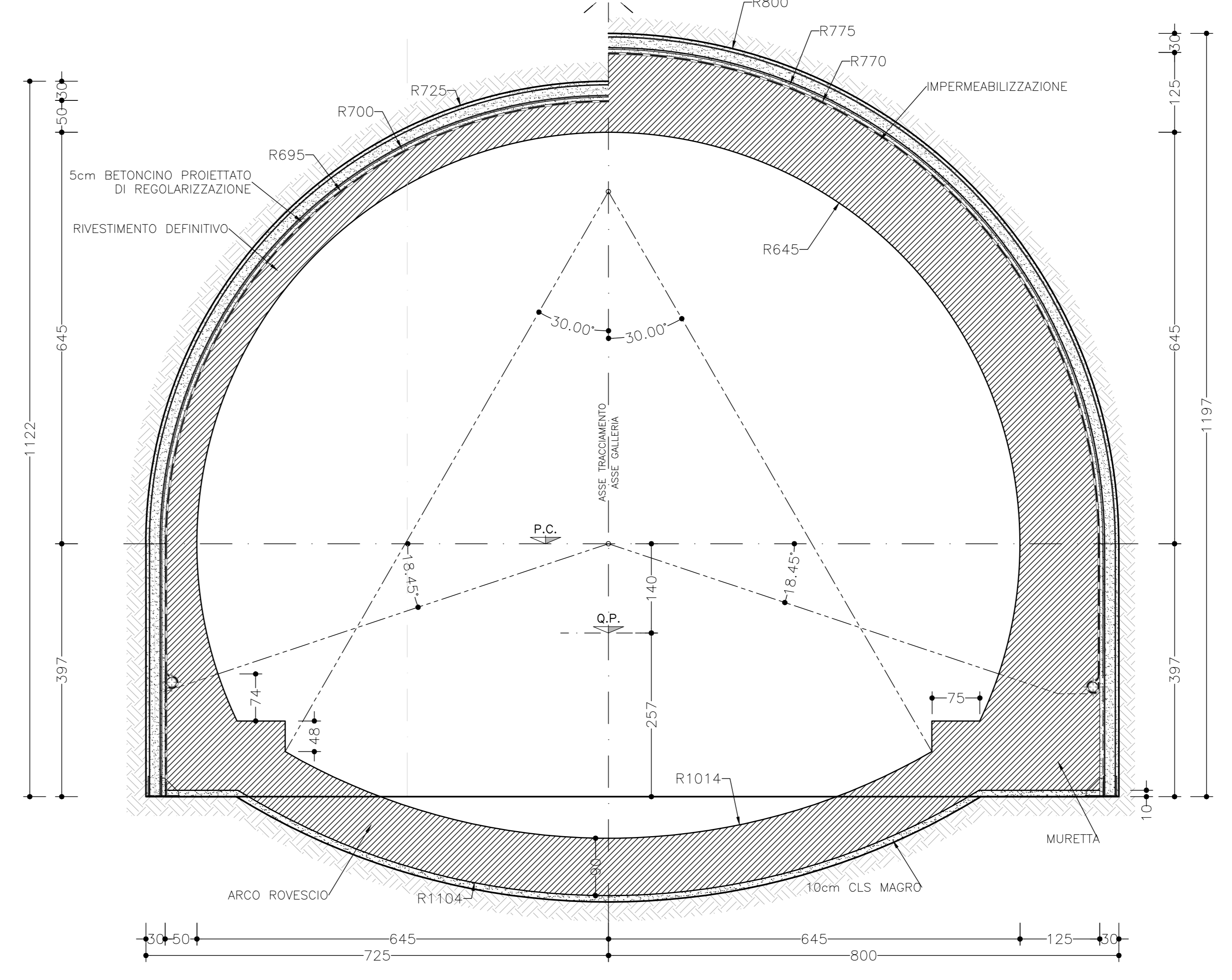
SEZIONE TRASVERSALE

SCALA 1:50
 SCAVI E CONSOLIDAMENTI



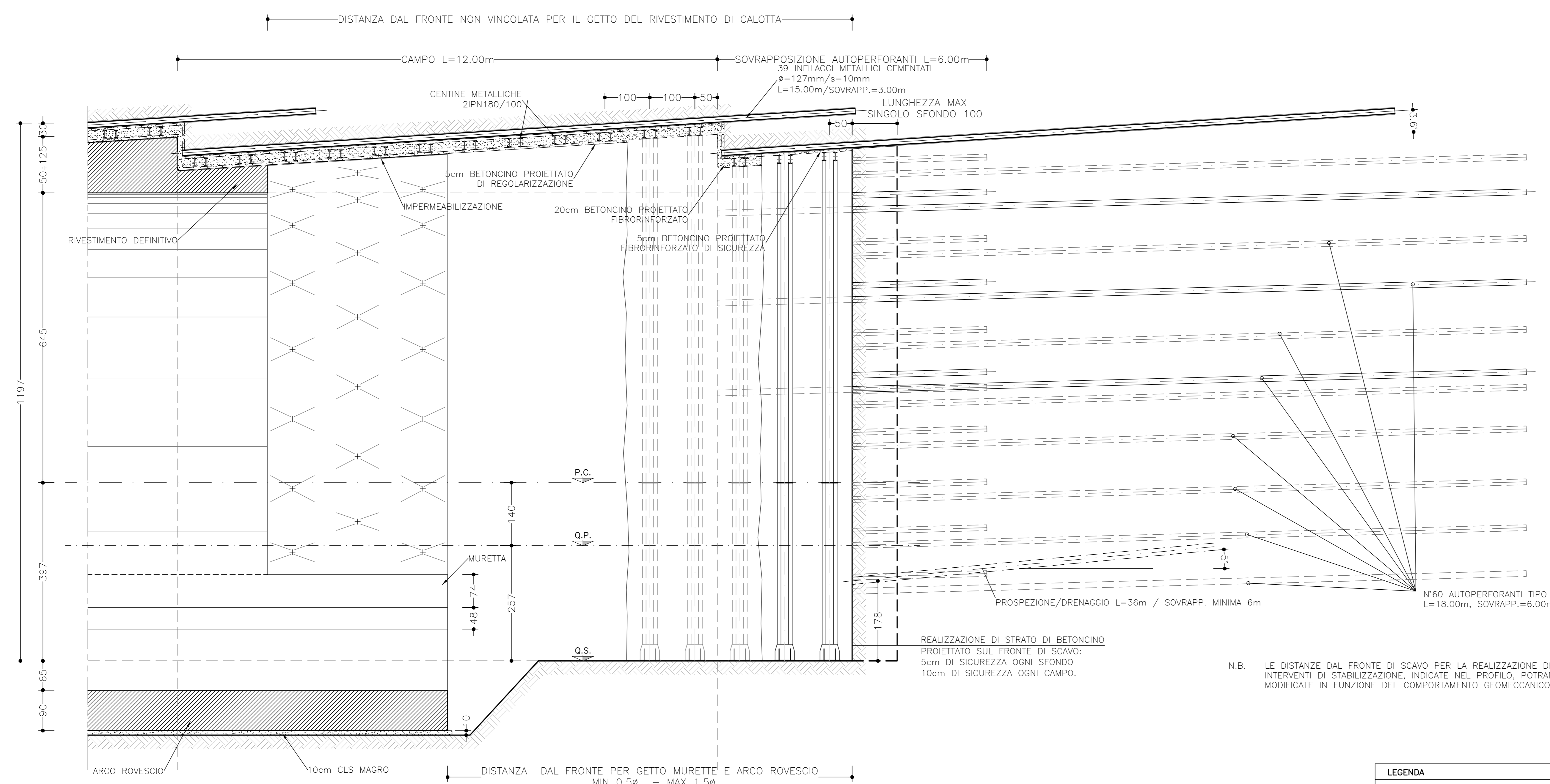
SEZIONE TRASVERSALE

SCALA 1:50
 CARPENTERIA



PROFILO LONGITUDINALE

SCALA 1:50
 SCAVI E CONSOLIDAMENTI



LEGENDA
 P.C. = Piano dei Centri
 Q.P. = Quota Progetto
 Q.S. = Quota Scavo

Sanas GRUPPO FS ITALIANE **Direzione Tecnica**

S.S. 67 "Tosco Romagnola"
 Lavori di adeguamento della S.S. 67 nel tratto tra la località S.Francesco in Comune di Pelago e l'abitato di Dicomano.
 Variante di Rufina (FI) - LOTTI 2A e 2B

PROGETTO DEFINITIVO cod. F1462

PROGETTAZIONE: MANDATARIA: MANDANTE:
 RAGGRUPPAMENTO: **PRO I.T.E.R.** **ENRVA** **sinergo** **VA**
 TEMPORANEO PROGETTISTI: **ENRVA** **VA**

IL RESPONSABILE DELL'INTEGRAZIONE DELLE PRESTAZIONI
 SPECIALISTE:
 Ing. Riccardo Formichi - Società Pro Per Srl
 Ordine Ingegneri Provincia di Milano n. 78045

IL GEOLOGO:
 Geol. Massimo Roccaforte - Società Pro Per Srl
 Ordine Geologi della Lombardia n. 762

IL COORDINATORE PER LA SICUREZZA IN FASE DI PROGETTAZIONE:
 Ing. Massimo Mengoli - Società Pro Per Srl
 Ordine Ingegneri Provincia di Milano n. 100

VISTO: IL RESP. DEL PROCEDIMENTO:
 Ing. Francesco Pizzi

PROTOCOLLO: DATA:

14 - GALLERIE
14.01 - Galleria Montebello
 Opere in Sotterraneo

Sezione tipo GN-C1-1 - Scavo e consolidamenti e Carpenteria

CODICE PROGETTO	LIV. PROJ.	NOME FILE	REVISIONE	SCALA	
ACN00113	D 20	PO1-GN01-OST-0117-A.pdf	A	1:50	
D					
C					
B					
A	EMISSIONE	02/2024	PARSI	REVOLTI	FORMICHE
REV.	DESCRIZIONE	DATA	REDATTO	VERIFICATO	APPROVATO