STRALCIO PLANIMETRICO
Scala 1:500

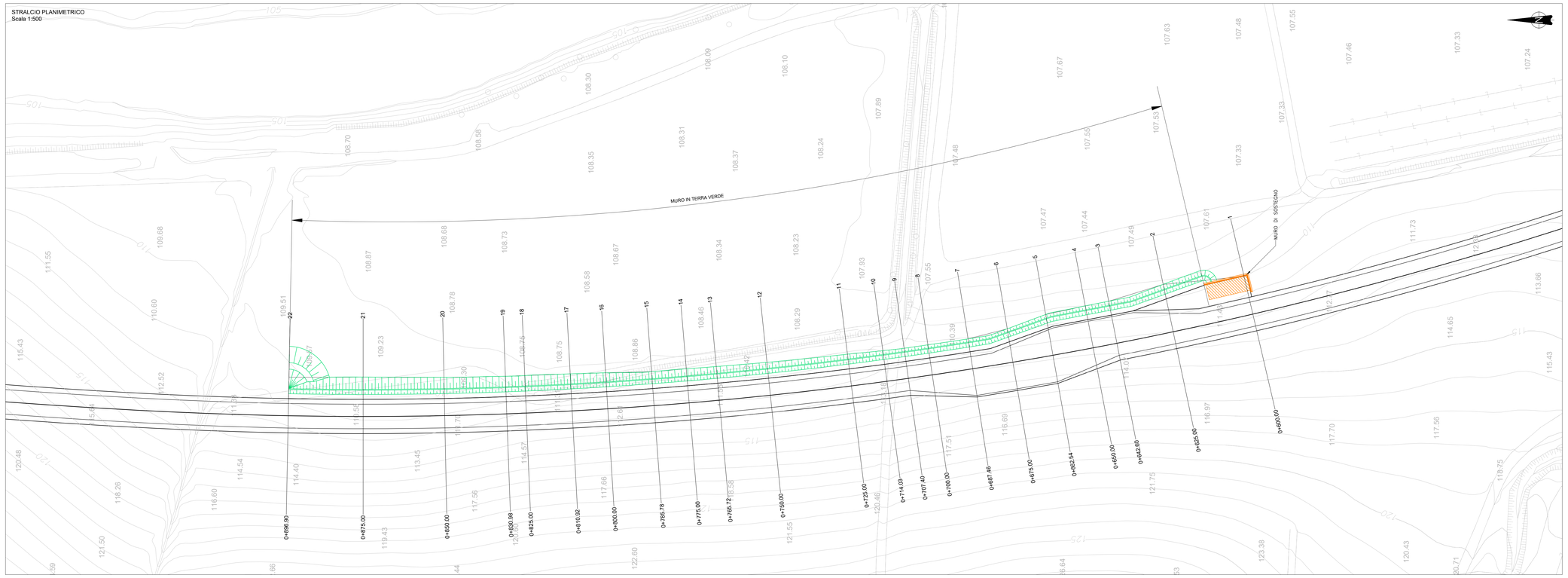

Inquadramento

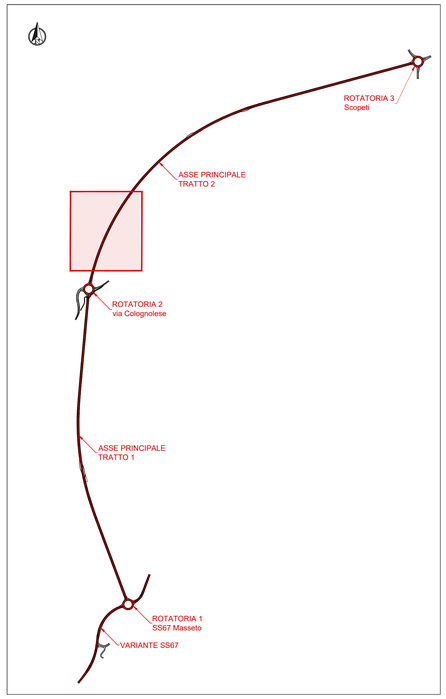

PROFILO
Scala 1:200



PROFILO
Scala 1:200



anas
GRUPPO FS ITALIANE

Direzione Progettazione e Realizzazione Lavori

S.S. 67 "Tosco Romagnola"
Lavori di adeguamento della S.S. 67 nel tratto tra la località S.Francesco in Comune di Pelago e l'abitato di Dicomano.
Variante di Rufina (FI) – LOTTI 2A e 2B

PROGETTO DEFINITIVO

COD. FI462

PROGETTAZIONE:
RAGGRUPPAMENTO TEMPORANEO PROGETTISTI

MANDATARIA: PRO ITER Progetti Infrastrutture Territorio s.r.l.

MANDANTI: ERVIA sinergo D_VA D'Italia Architecture

IL RESPONSABILE DELL'INTEGRAZIONE DELLE PRESTAZIONI SPECIALISTICHE:
Ing. Riccardo Formichi – Società Pro Iter Srl
Ordine Ingegneri Provincia di Milano n. 18045

IL GEOLOGO:
Geol. Massimo Mezzanzanica – Società Pro Iter Srl.
Ordine Geologi della Lombardia n. 762

IL COORDINATORE PER LA SICUREZZA IN FASE DI PROGETTAZIONE:
Ing. Massimo Mangini – Società Erva Ltd Srl
Ordine Ingegneri Provincia di Varese n. 1502

VISTO: IL RESP. DEL PROCEDIMENTO:
Ing. Francesco Pisani

PROTOCOLLO: DATA:

DOTT.ING. FORMICHI RICCARDO Sez.A. Settori: a) Iscritto e anticipazione Ind. Ingegneria Civile e Ambientale n° A 18045 MILANO

ASSE PRINCIPALE

OPERE DI SOSTEGNO:MURO IN TERRA RINFORZATA 0+612.45/0+897.38
MURO IN TERRA RINFORZATA 0+612.45/0+897.38
Pianta, profilo

CODICE PROGETTO		NOME FILE	REVISIONE	SCALA
PROGETTO: A C N O 0 1 1 3 — LIV. PROG.: D 2 0		P01-OS03-STR-DI01.pdf	A	VARIE
		CODICE ELAB.: P 0 1 O S 0 3 S T R D I 0 1		

REV.	DESCRIZIONE	DATA	REDATTO	VERIFICATO	APPROVATO
D					
C					
B					
A	EMISSIONE	10/2023	Ing. Procopio	Ing. Luppi	Ing. Formichi