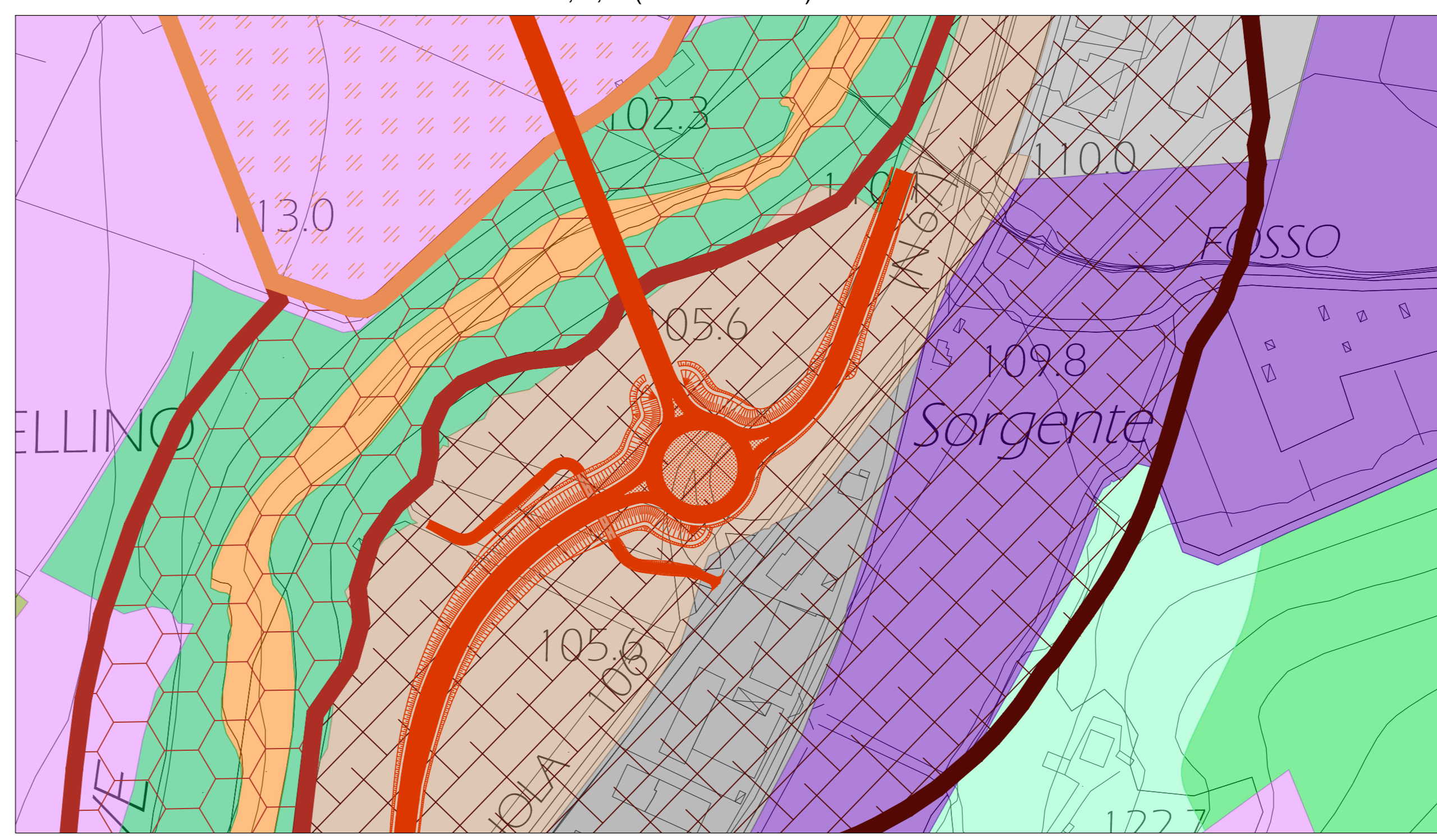
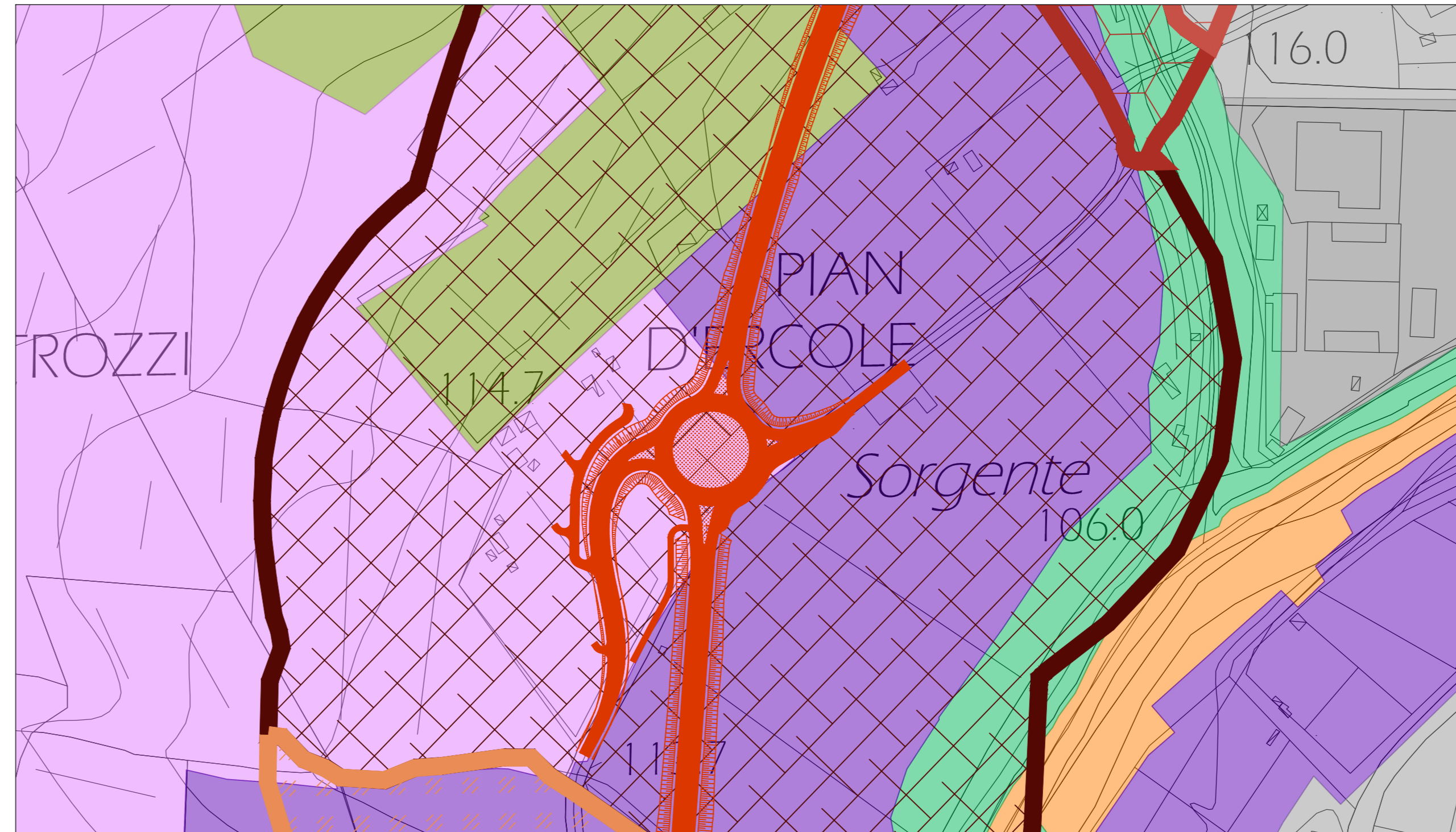


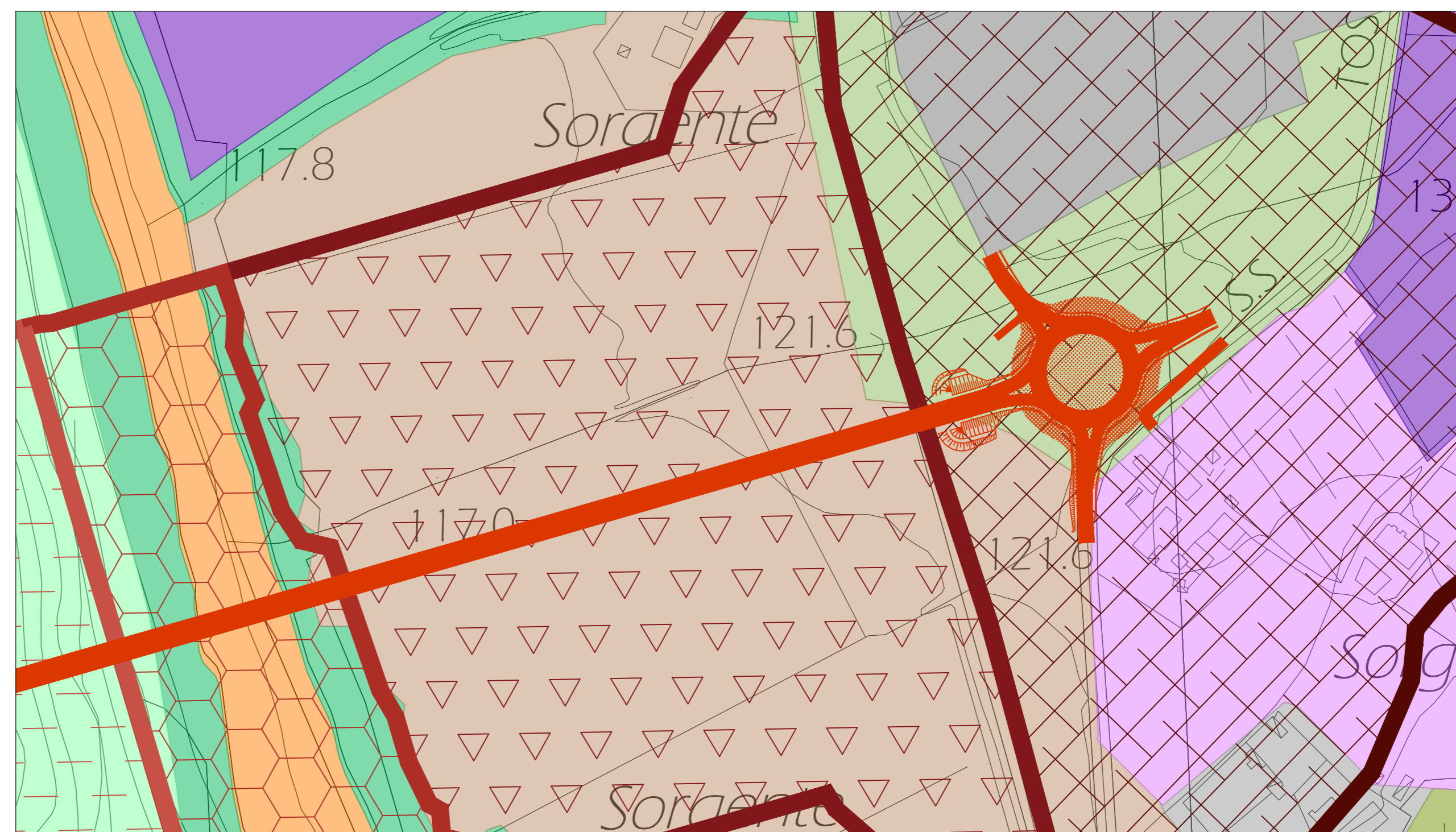
INGRANDIMENTO SU ROTONDA 1 - AMBITO V, F, R (SCALA 1:2000)



INGRANDIMENTO SU ROTONDA 2 - AMBITO V, R, F (SCALA 1:2000)



INGRANDIMENTO SU ROTONDA 3 - AMBITO F, I, R (SCALA 1:2000)



LEGENDA

	TRACCIATO DI PROGETTO		CENTRI ABITATI E INFRASTR. VIARIE E FERROVIARIE (Cod. 85.1_m)
	LAGHI DI ACQUA DOLCE CON VEGETAZIONE SCARSA O ASSENTE (Cod. 22.1_m)		SITI PRODUTTIVI, COMMERCIALI E GRANDI NODI INFRASTR. (Cod. 86.32)
	ROVETI (Cod. 31.8A)		PRATI E CESPIGLIETI RUDERALI PERURBANI (Cod. 87)
	PRATI MEDITERRANEI SUBMEDITERRANEI (INCL. VEGET. MEDITER. E SUBMEDITER. POST-COLT.) (Cod. 34.8_m)		GRATI MEDITERRANEI (Cod. 24.225)
	QUERCETI TEMPERATE A ROVERELLA (Cod. 41.731)		CASTAGNETI (Cod. 41.9)
	QUERCETI TEMPERATE A CERRO (Cod. 41.741)		BOSCAGLIE DI OSTRYA CARPINIFOLIA (Cod. 41.81)
	BOSCHI E BOSCHAGLIE DI LATIF. ALLOCT. O FUORI DAL LORO AREALE (Cod. 41.1_m)		BOSCHI DI CONFERE ALLOCT. O FUORI DAL LORO AREALE (Cod. 42.6_m)
	BOSCHI RIPARIALI A PIOPPI (Cod. 44.61)		PANTAGIONI DI CONFIFERE (Cod. 83.31_m)
	LECOETE SUPRAMEDITERRANEE (Cod. 45.32)		PRATERIE MESICHE TEMPERATE E SUPRA-MEDITER. (Cod. 34.32)
	CANNETI A PHIRAGMITES AUSTRALIS E ALTRE ELEOFITE (Cod. 53.1)		FAGGETE DELL'EUROPA CENTROAMERIDIONALE (Cod. 41.17)
	COLTURE INTENSIVE (Cod. 82.1)		PRATI FALCIATI E TRATTATI CON FERTILIZZANTI (Cod. 38.2)
	COLTURE ESTENSIVE (Cod. 82.3)		GINESTRETI A SPARTIUM JUNCHEUM (Cod. 52.4)
	OLIVETI (Cod. 83.11)		GALLIE A SALICE BIANCO (Cod. 44.13)
	FRUTTETI (Cod. 83.15_m)		PENDIO IN EROSIONE ACCEL. CON COPERTURA VEGET. RADA O ASSENTE (Cod. 62.7_m)
	VENETI (Cod. 83.21)		GARICHE TERMO E MESSO-MEDITER. (Cod. 32.4_m)
	COLTIVAZIONI DI PIOPPO (Cod. 83.321)		PRATI CONGIMATI E PASCOLATI (INCL. ABANDONATI E VEGET. POST-COLT.) (Cod. 38.1)
	PANTAGIONI DI LATIFOGLIE (Cod. 83.325_m)		PRATERIE ARIDE DELLO ZEROBROMION (Cod. 34.332)
	ORTI E SISTEMI AGRICOLI COMPLESSI (Cod. 84)		GARICHE SUPRAMEDITERRANEE (Cod. 32.6)
	PARCHI, GIARDINI E AREE VERDI (Cod. 85)		

AMBITI DI STUDIO

	AREA RISTRETTA		PRESSO I VINCOLI PREVISTI LUNGO IL TRACCIATO
	PRESSO PUNTI DI ATTRAVERSAMENTO DEI CORSI D'ACQUA		PRESSO ZONE DI VIGNI PREGIATI
	ZONA COLLINARE, PREVISTI SCAVI PER GALLERIA		
	AREE SOGGETTE AD AGRICOLTURA INTENSIVA		

Sanas GRUPPO FS ITALIANE **Direzione Tecnica**

S.S. 67 "Tosco Romagnolo"
Lavori di adeguamento della S.S. 67 nel tratto tra la località S.Francesco in Comune di Pelago e l'abitato di Dicomano.
Variante di Rufina (FI) - LOTTI 2A e 2B

PROGETTO DEFINITIVO cod. F1462

PROGETTAZIONE: MANDATARIA: MANDANTE:
RAZIONAMENTO: **PRO ITER** **sinergo** **VA**
TEMPORANEO PROGETTISTI: **sinergo**

IL RESPONSABILE DELL'INTEGRAZIONE DELLE PRESTAZIONI SPECIALISTICHE:
Ing. Riccardo Formisani - Società Pro Rer Srl
Dott. Massimo Riccardi - Società Pro Rer Srl
Dott. Giorgio della Lombarda n. 762

IL GEOLOGO:
Dott. Massimo Riccardi - Società Pro Rer Srl
Dott. Giorgio della Lombarda n. 762

IL COORDINATORE PER LA SICUREZZA IN FASE DI PROGETTAZIONE:
Ing. Massimo Mengoni - Società Pro Rer Srl
Dott. Massimo Riccardi - Società Pro Rer Srl

VISTO: IL RESP. DEL PROCEDIMENTO:
Ing. Francesco Pileri

PROTOCOLLO: DATA:

09 - SIA
09.03 - Scenario di base e analisi della compatibilità
Vegetazione, flora, fauna ed ecosistemi
Carta degli habitat

CODICE PROGETTO	NOV. PROJ.	NOME FILE	REVISIONE	SCALA
ACIN00113	D 20	T01IA35AMBCT03	A	1:500
D				
C				
B				
A	EMISSIONE	ELABORAZIONE	REDAZIONE	VERIFICA
REV.	DESCRIZIONE	DATA	REDAZIONE	VERIFICATO