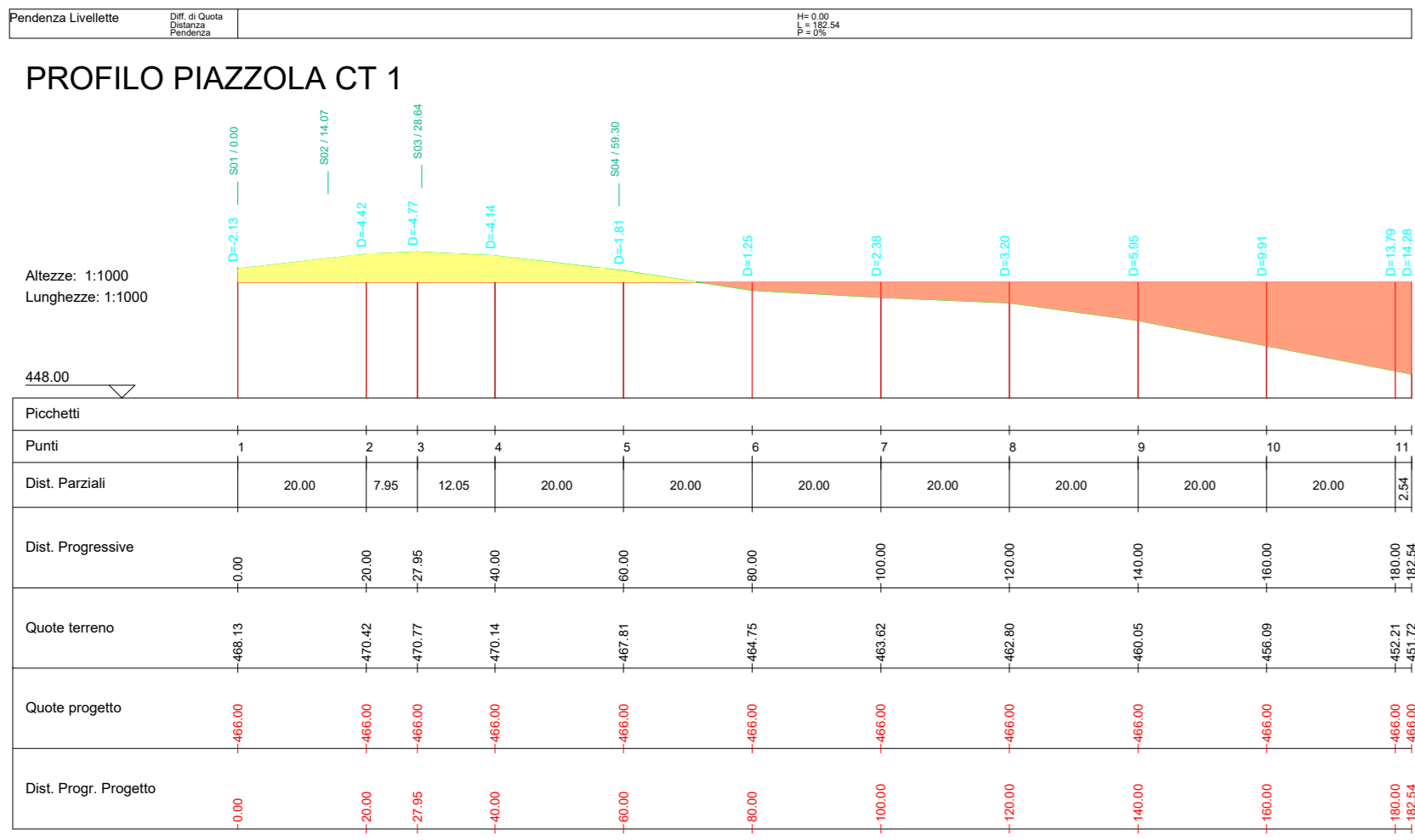


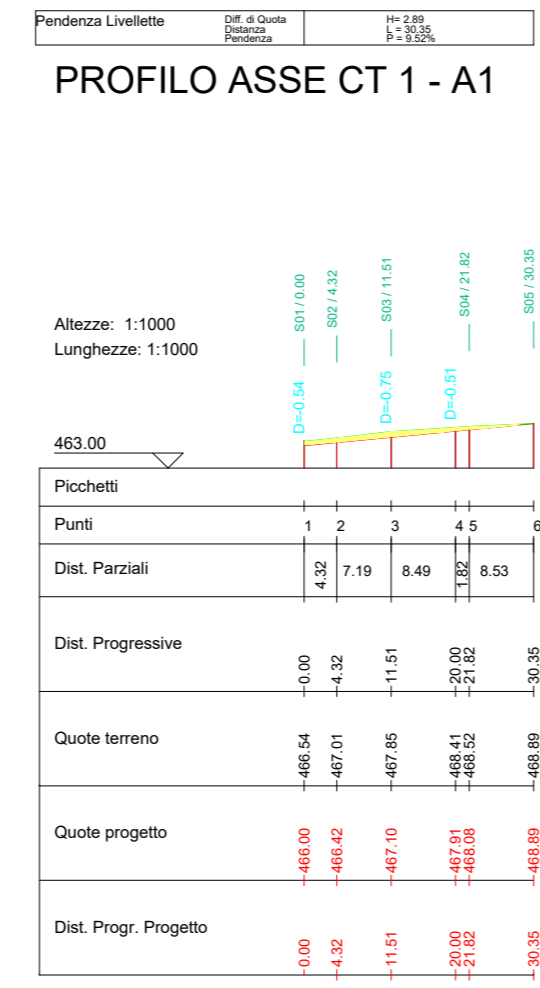
PROFILO PIAZZOLA CT 1
Caratteristiche Tracciato di Progetto

Quota Monte	466.00
Quota Valle	466.00
Lungh. Proiezione	182.54
Lungh. Sviluppo	182.54
Dislivello	0.00
Pendenza Minima	0.00 %
Pendenza Massima	0.00 %
Pendenza Media	0.00 %



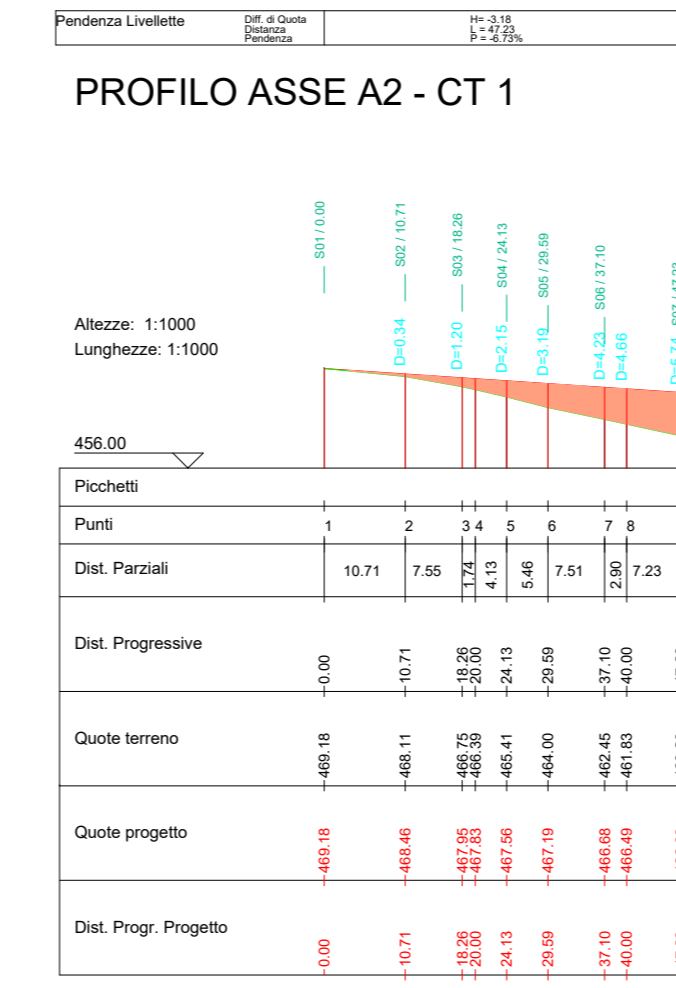
PROFILO ASSE CT 1 - A1
Caratteristiche Tracciato di Progetto

Quota Monte	468.89
Quota Valle	466.00
Lungh. Proiezione	30.35
Lungh. Sviluppo	30.49
Dislivello	2.89
Pendenza Minima	9.52 %
Pendenza Massima	9.52 %
Pendenza Media	9.52 %



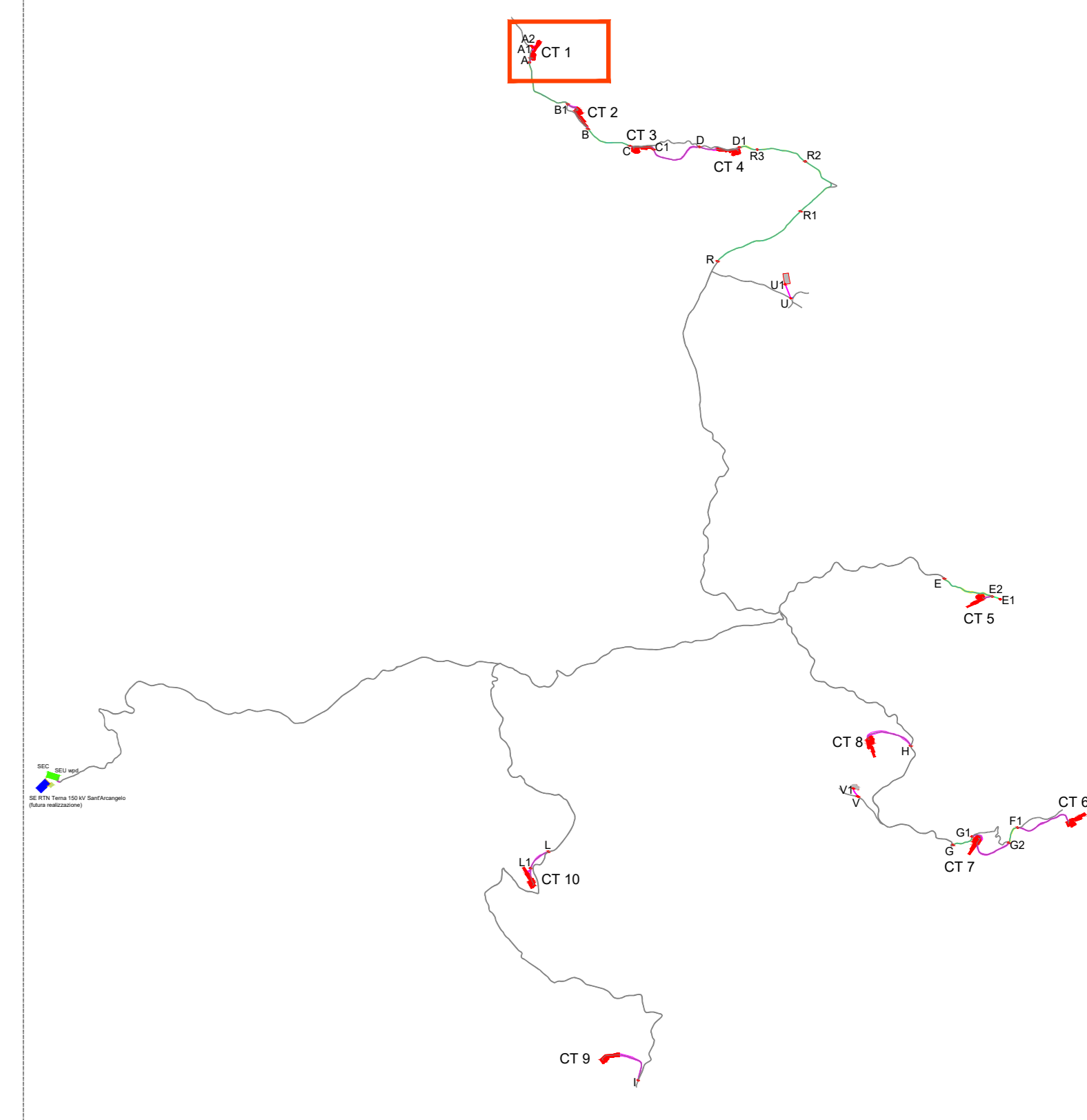
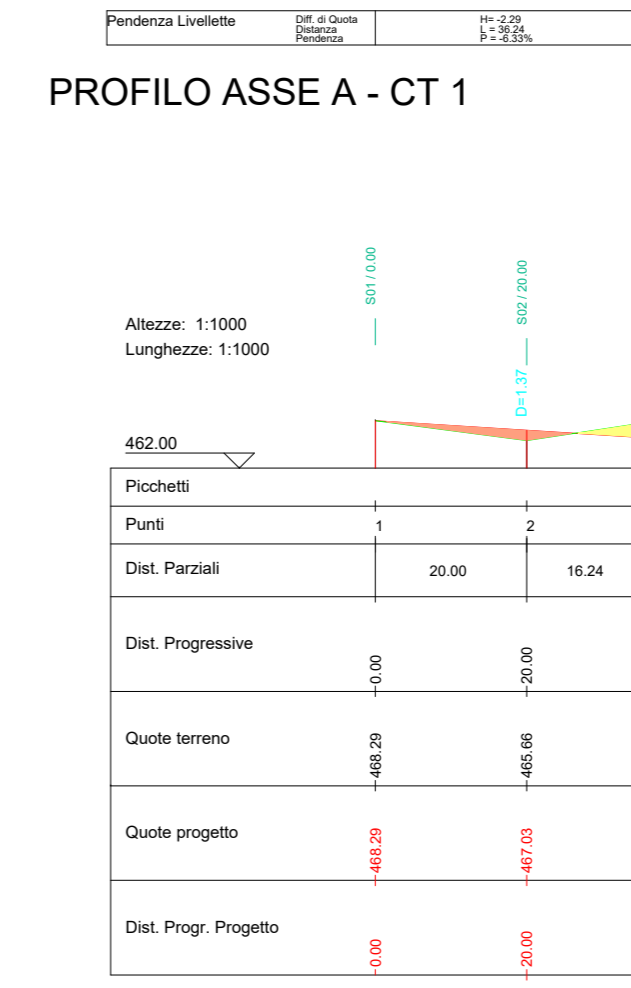
PROFILO ASSE A2 - CT 1
Caratteristiche Tracciato di Progetto

Quota Monte	469.18
Quota Valle	466.00
Lungh. Proiezione	47.23
Lungh. Sviluppo	47.34
Dislivello	3.18
Pendenza Minima	-6.73 %
Pendenza Massima	-6.73 %
Pendenza Media	6.73 %

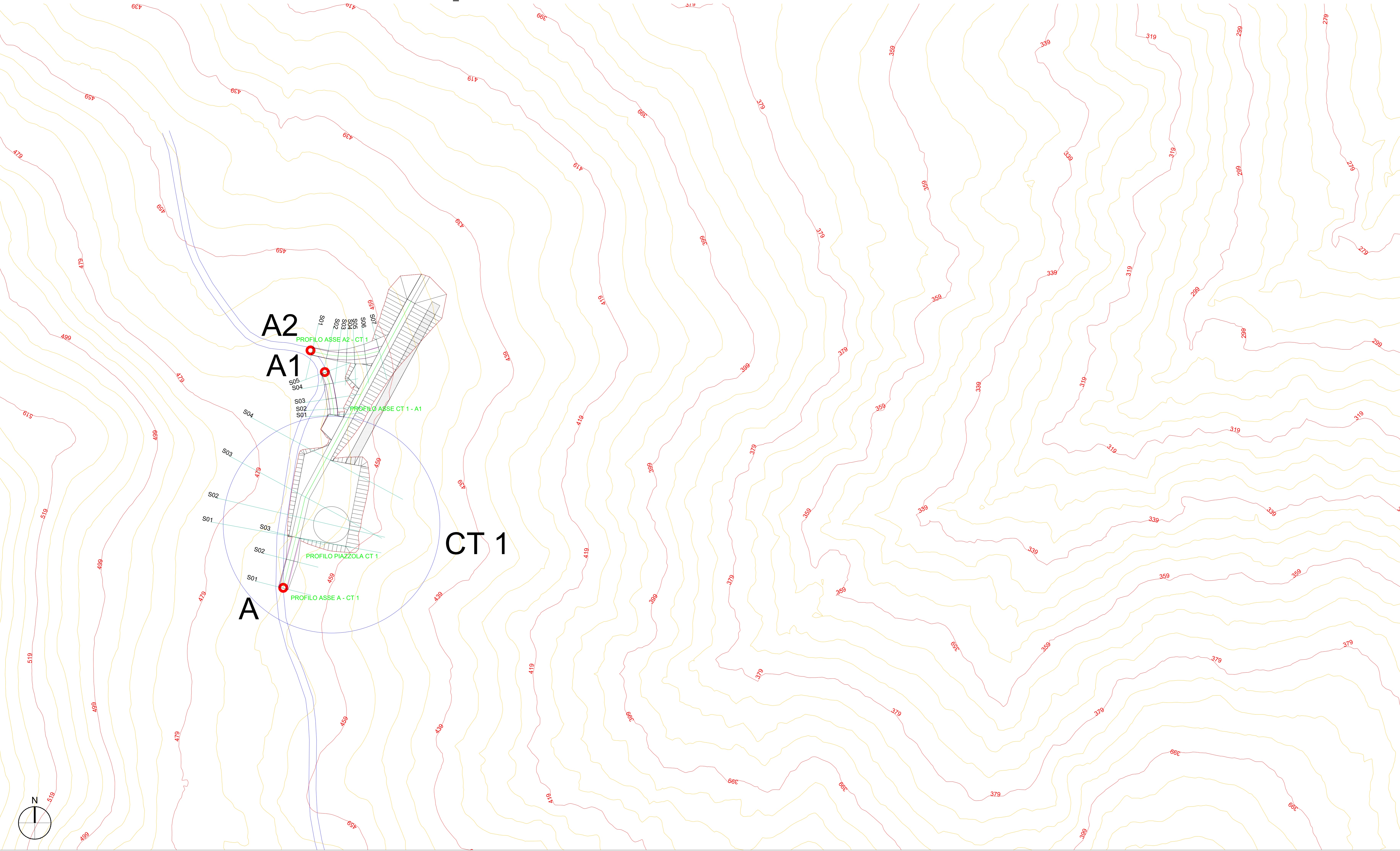


PROFILO ASSE A - CT 1
Caratteristiche Tracciato di Progetto

Quota Monte	468.29
Quota Valle	466.00
Lungh. Proiezione	36.24
Lungh. Sviluppo	36.31
Dislivello	2.29
Pendenza Minima	-4.33 %
Pendenza Massima	-4.33 %
Pendenza Media	6.33 %



PLANIMETRIA PIAZZOLA CT01 E PROFILO CT01-A1 / A2-CT01 / A-CT01 SU CURVE DI LIVELLO_SCALE 1:1.000



LEGENDA
Porzione di sterno
Porzione di riporto

AUTORIZZAZIONE UNICA EX D. LGS. N. 387/2003



REGIONE BASILICATA
PROGETTO DEFINITIVO
PARCO EOLICO COLOBRARO TURSI

Titolo elaborato:
PLANIMETRIA E PROFILI LONGITUDINALI STRADA DI ACCESSO E PIAZZOLA CT01...CT10, SEU E AREE CANTIERE

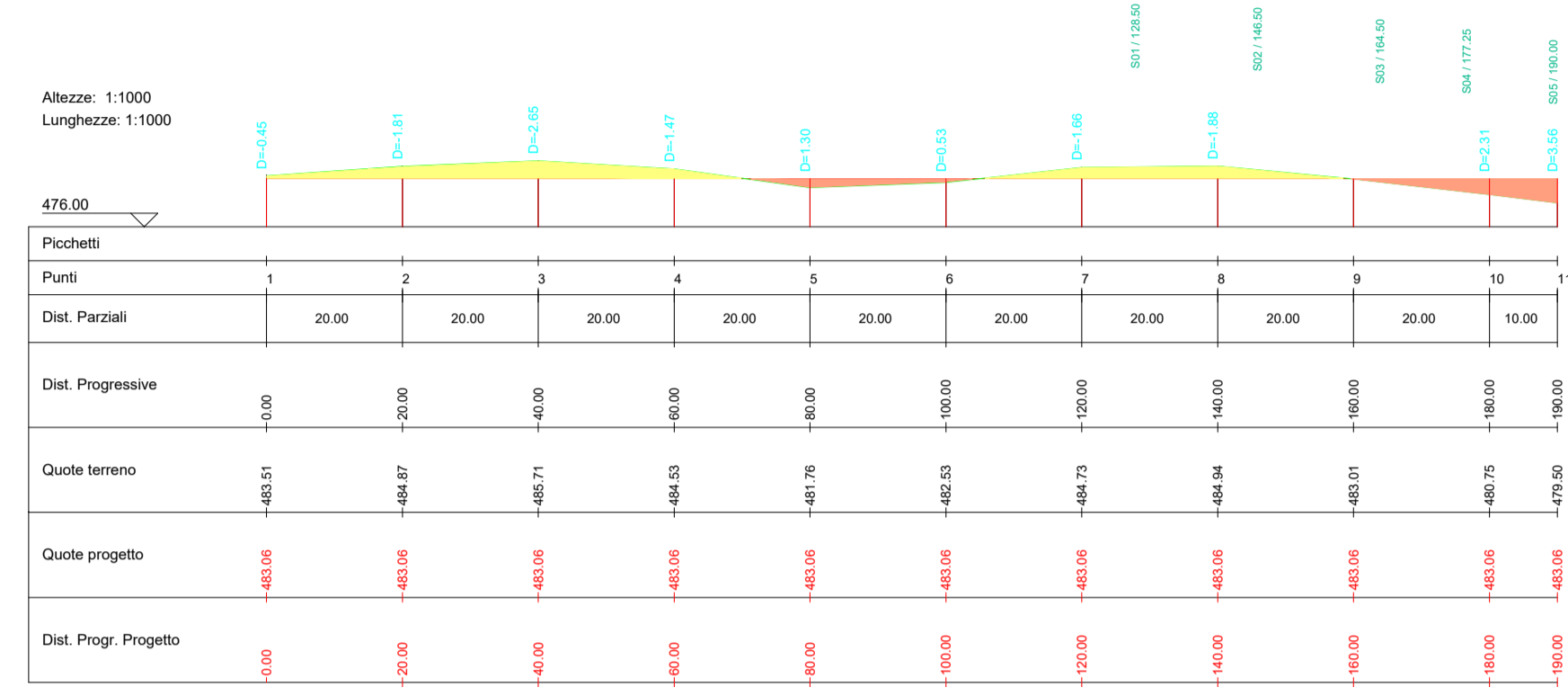
MT	PD	GD	Prima Emissione	10/01/2024	00
REDDATTO	CONTR.	APPROV.	DESCRIZIONE REVISIONE DOCUMENTO	DATA	REV

PROPONENTE WPD MURGE s.r.l. Viale Luca Gaucico 9-11 00143 ROMA	CONSULENZA GE.CO.D'OR S.R.L. Via A. De Gasperi n.8 74023 Grottaglie (TA)
PROGETTISTA Ing. Gaetano D'Oronzio Via Goito 14 - Colobraro (MT)	

PROFILO PIAZZOLA CT 2	
Caratteristiche Tracciato di Progetto	
Quota Monte	483.06
Quota Valle	483.06
Lungh. Proiezione	190.00
Lungh. Sviluppo	190.00
Dislivello	0.00
Pendenza Minima	0.00 %
Pendenza Massima	0.00 %
Pendenza Media	0.00 %

Pendenza Livelle	Quota Monte	Quota Valle	Quota Progetto
1:1000	483.06	483.06	483.06

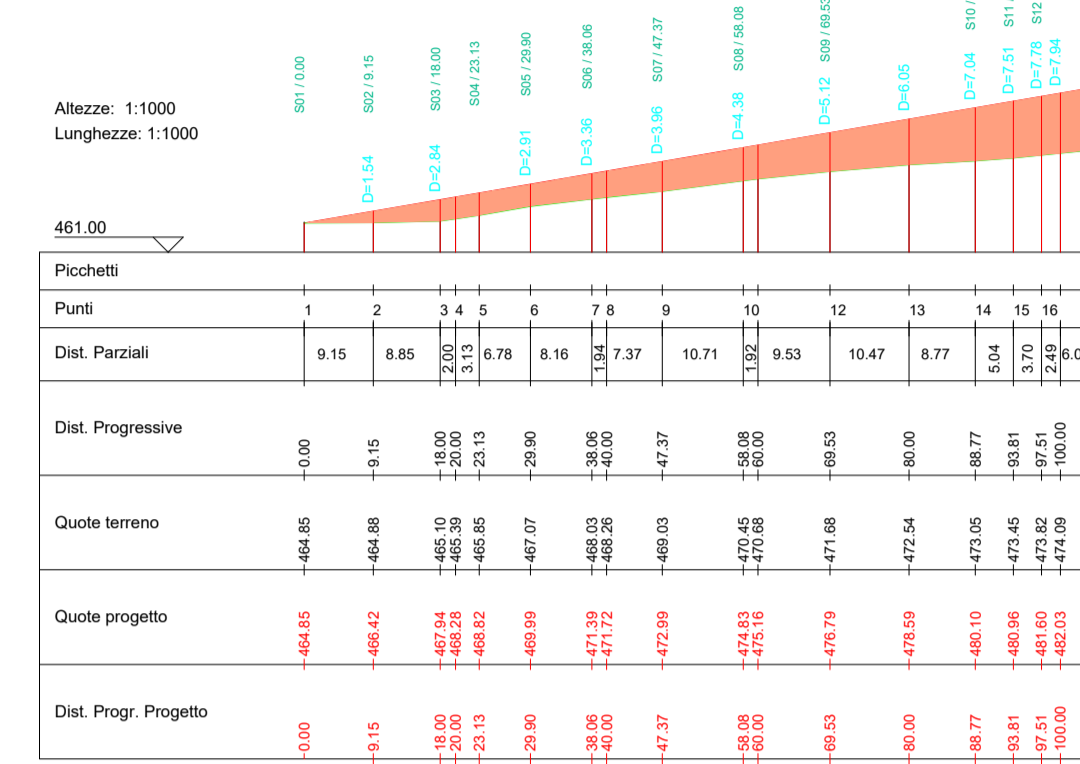
PROFILO PIAZZOLA CT 2



PROFILO ASSE CT 2 - B1	
Caratteristiche Tracciato di Progetto	
Quota Monte	483.06
Quota Valle	464.85
Lungh. Proiezione	106.00
Lungh. Sviluppo	107.55
Dislivello	18.21
Pendenza Minima	17.18 %
Pendenza Massima	17.18 %
Pendenza Media	17.18 %

Pendenza Livelle	Quota Monte	Quota Valle	Quota Progetto
1:1000	483.06	464.85	464.85

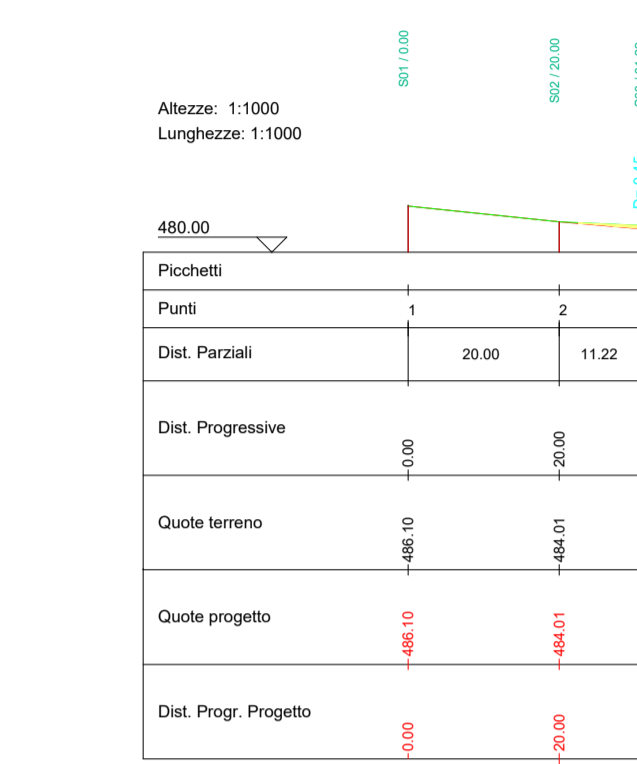
PROFILO ASSE CT 2 - B1



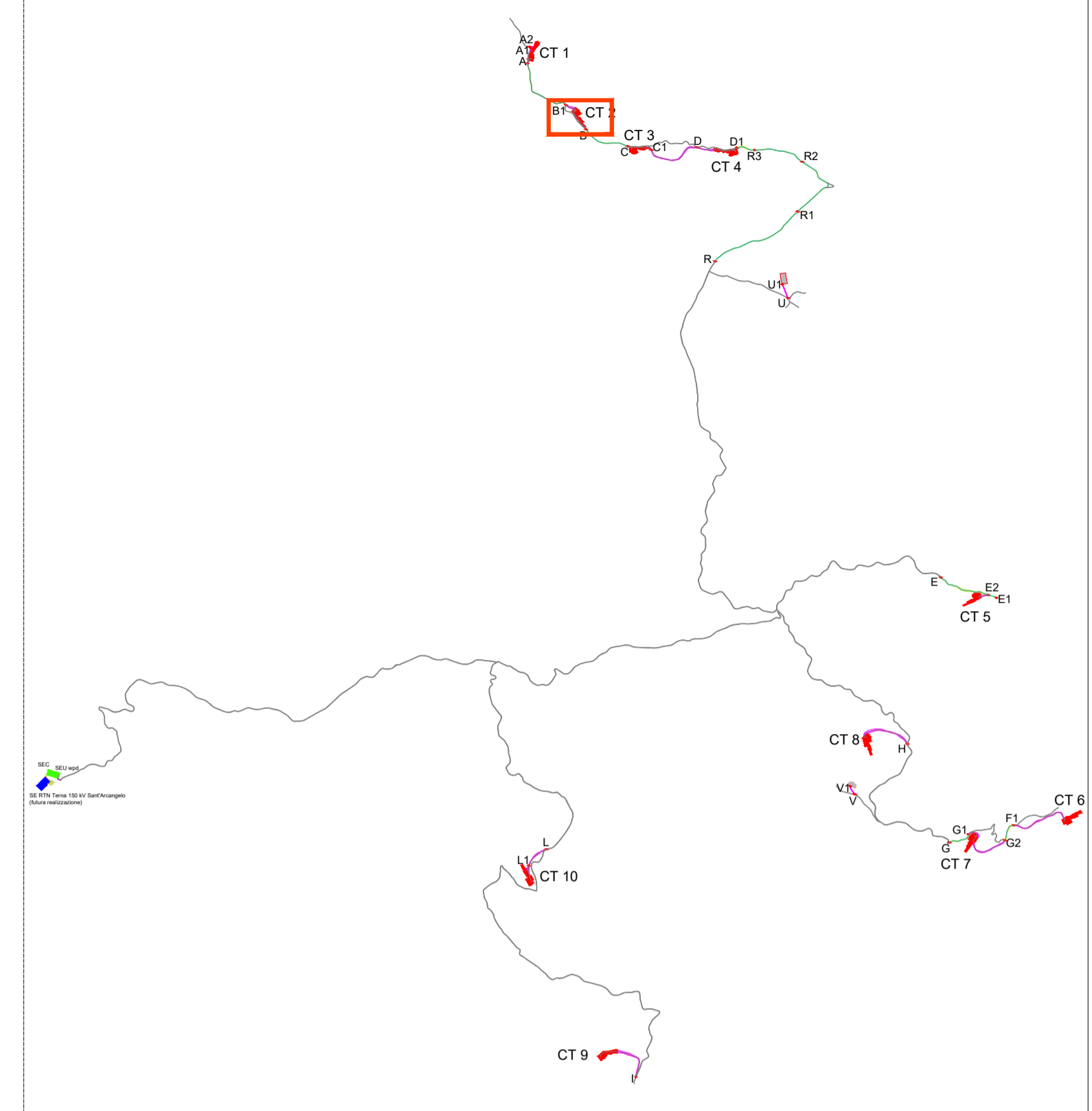
PROFILO ASSE B - CT 9	
Caratteristiche Tracciato di Progetto	
Quota Monte	486.10
Quota Valle	483.06
Lungh. Proiezione	31.22
Lungh. Sviluppo	31.37
Dislivello	3.04
Pendenza Minima	-8.48 %
Pendenza Massima	-10.45 %
Pendenza Media	9.46 %

Pendenza Livelle	Quota Monte	Quota Valle	Quota Progetto
1:1000	486.10	483.06	483.06

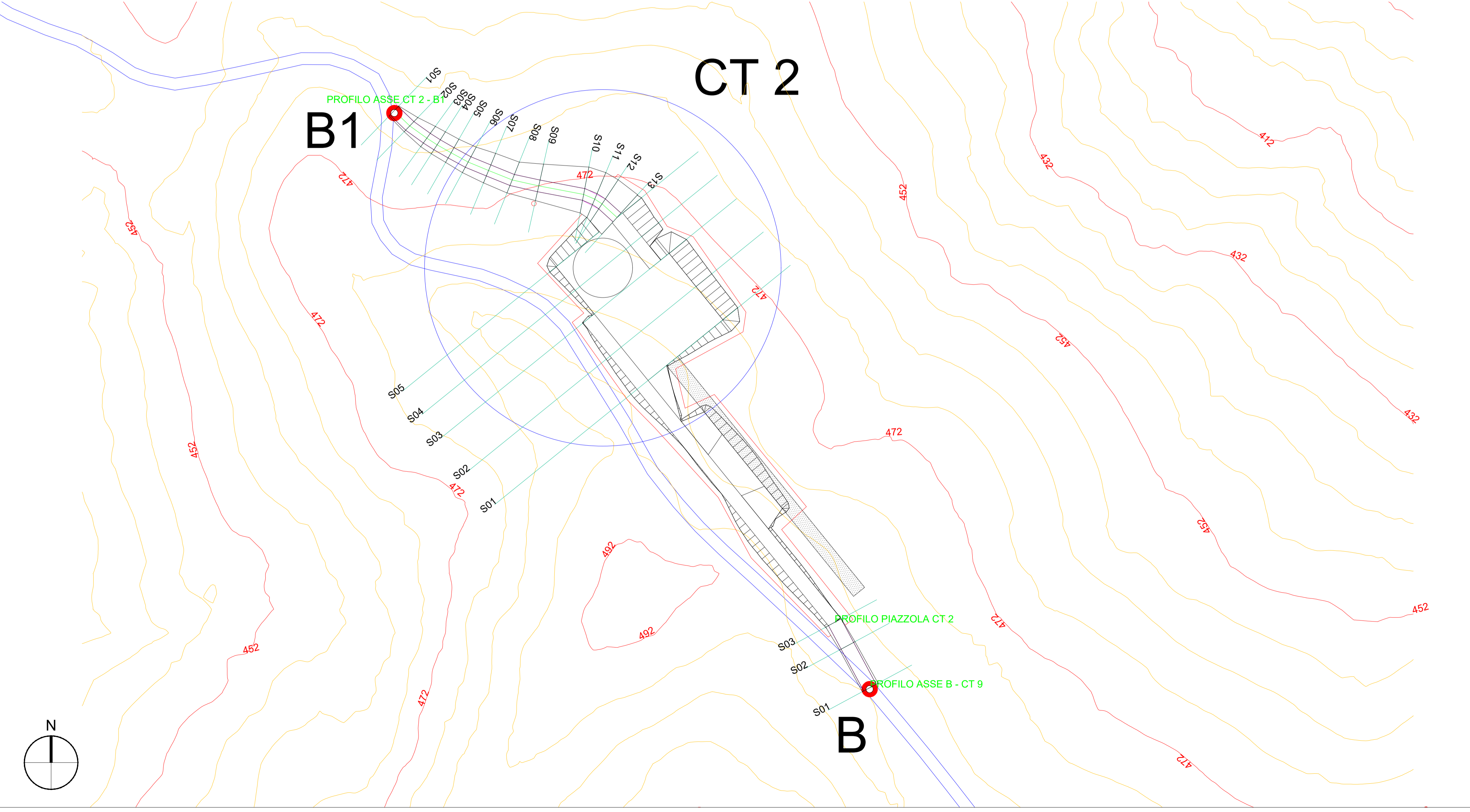
PROFILO ASSE B - CT 9



K-PLAN



PLANIMETRIA PIAZZOLA CT02 E PROFILO CT02-B1 / B-CT02 SU CURVE DI LIVELLO_SCALE 1:1.000



LEGENDA

Porzione di sterro	Yellow fill
Porzione di riporto	Orange fill

AUTORIZZAZIONE UNICA EX D. LGS. N. 387/2003



PROGETTO DEFINITIVO
PARCO EOLICO COLOBRARO TURSI

Titolo elaborato:
PLANIMETRIA E PROFILI LONGITUDINALI STRADA DI ACCESSO E PIAZZOLA CT01...CT10, SEU E AREE CANTIERE

MT	PD	GD	Prima Emissione	10/01/2024	00
REDATTO	CONTR.	APPROV.	DESCRIZIONE REVISIONE DOCUMENTO	DATA	REV

PROPONENTE

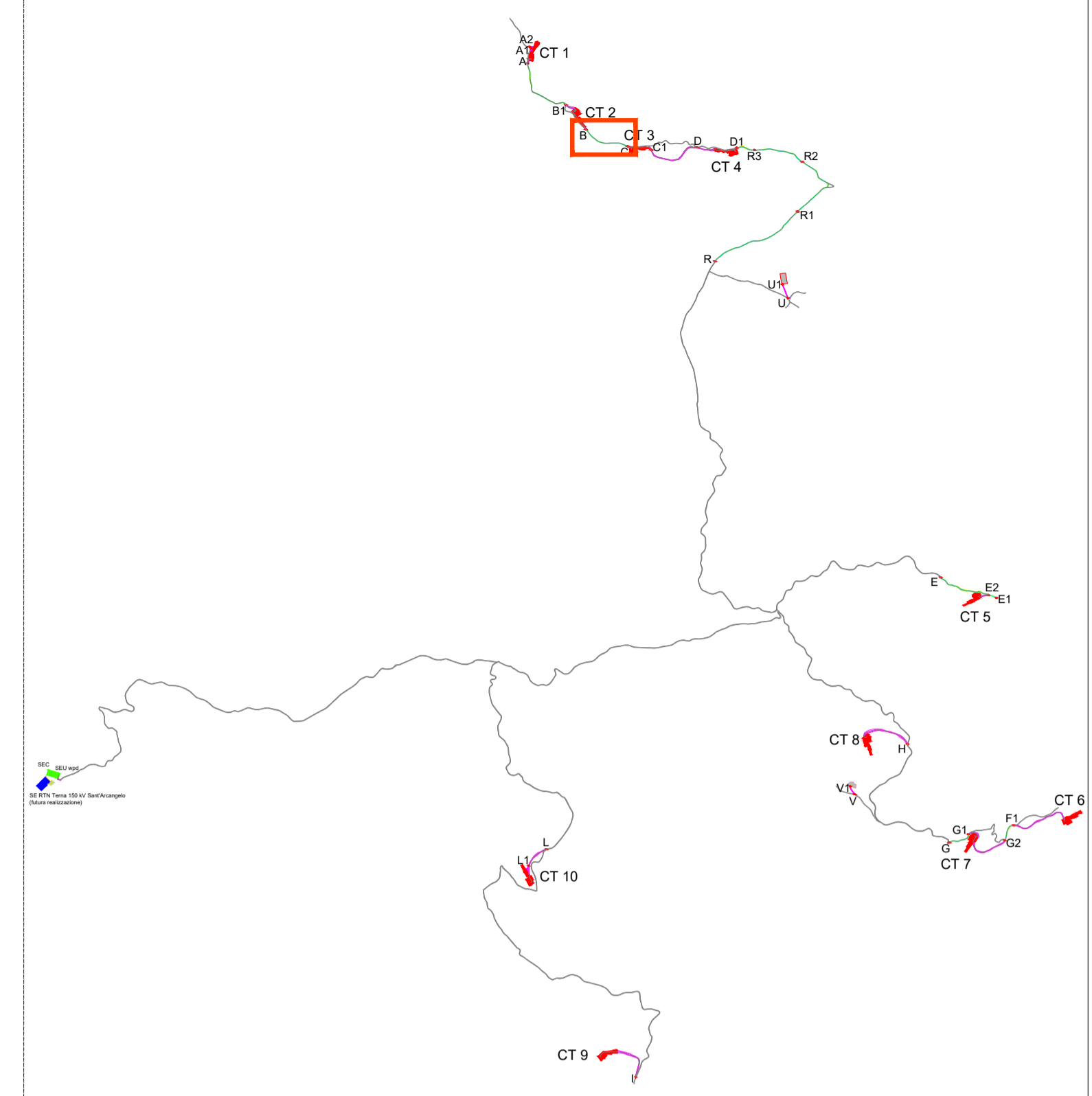
 WPD MURGE s.r.l.
 Viale Luca Gaunico 9-11
 00143 ROMA

CONSULENZA

 GE.CO.D'OR. S.R.L.
 Via A. De Gasperi n.8
 74023 Grottaglie (TA)

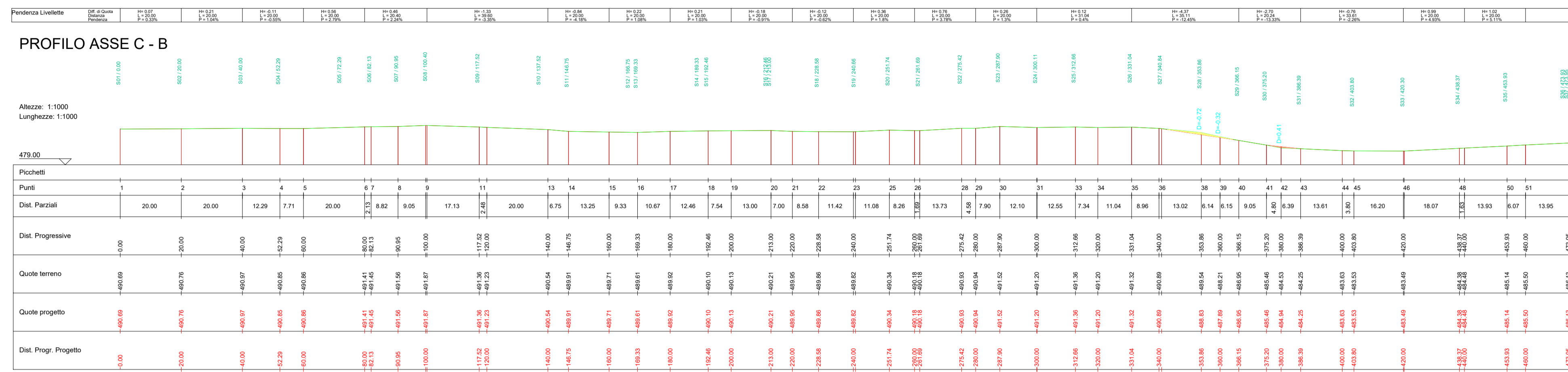
PROGETTISTA
 Ing. Gaetano D'Oronzio
 Via Goito 14 - Colobraro (MT)

Codice CTOC029	Formato A1	Scala 1:1000	Foglio 03/22
----------------	------------	--------------	--------------

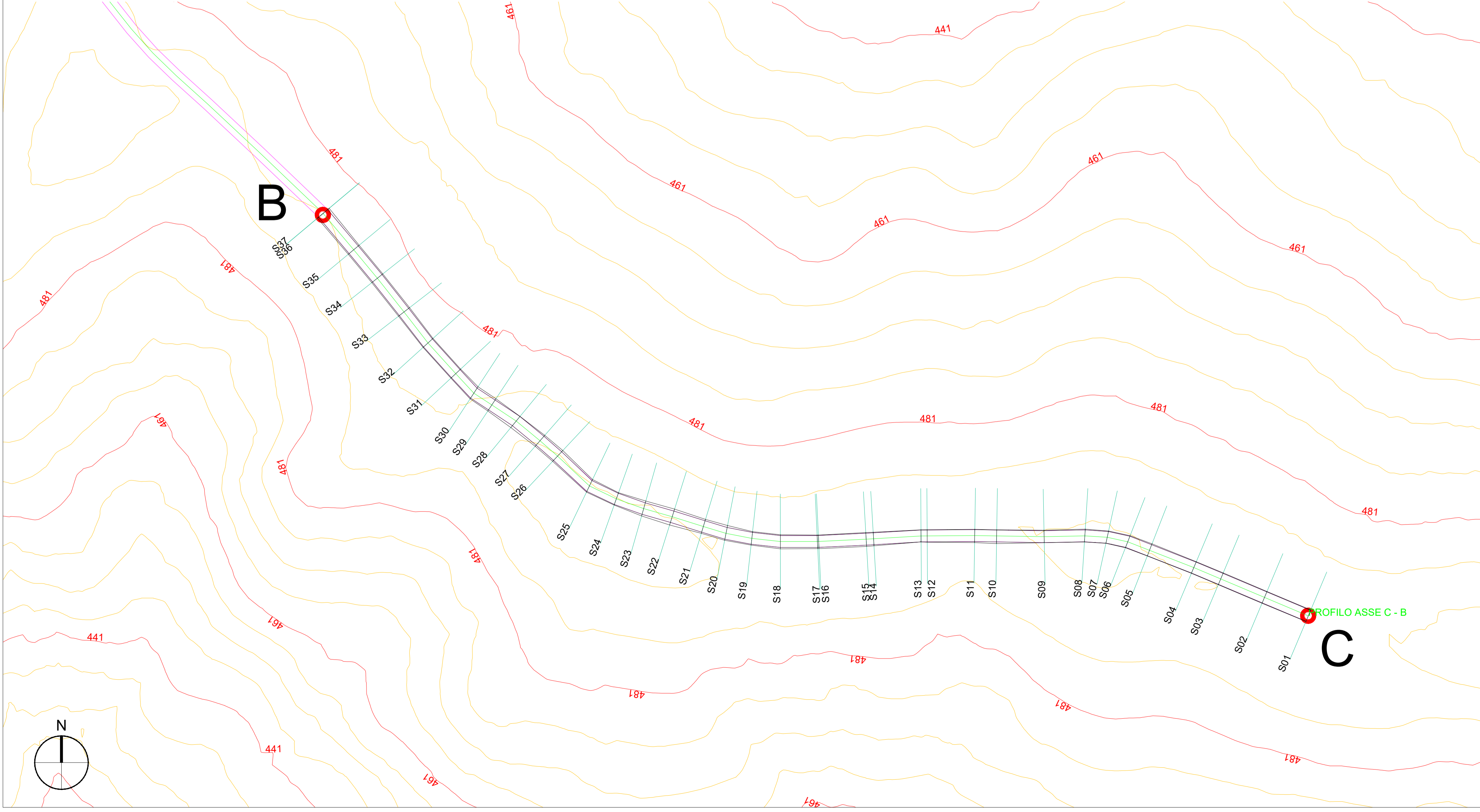


PROFILO ASSE C - B
 Caratteristiche Tracciato di Progetto

Quota Monte	491.87
Quota Valle	483.49
Lungh. Proiezione	473.95
Lungh. Sviluppo	474.67
Dislivello	8.38
Pendenza Minima	0.09 %
Pendenza Massima	-16.46 %
Pendenza Media	3.55 %



PLANIMETRIA PROFILO C-B SU CURVE DI LIVELLO_SCALE 1:1.000



LEGENDA

Porzione di sterrato	
Porzione di riporto	

AUTORIZZAZIONE UNICA EX D. LGS. N. 387/2003



PROGETTO DEFINITIVO
PARCO EOLICO COLOBRARO TURSI

Titolo elaborato:
PLANIMETRIA E PROFILI LONGITUDINALI STRADA DI ACCESSO E PIAZZOLA CT01...CT10, SEU E AREE CANTIERE

MT	PD	GD	Prima Emissione	10/01/2024	00
REDATTO	CONTR.	APPROV.	DESCRIZIONE REVISIONE DOCUMENTO	DATA	REV

PROPONENTE

WPD MURGE s.r.l.
 Viale Luca Gaunico 9-11
 00143 ROMA

CONSULENZA

GE.CO.D'OR. S.R.L.
 Via A. De Gasperi n.8
 74023 Grottaglie (TA)


PROGETTISTA
 Ing. Gaetano D'Oronzio
 Via Goito 14 - Colobraro (MT)

Codice CTOC029	Formato A1	Scala 1:1000	Foglio 04/22
----------------	------------	--------------	--------------

PROFILO C - CT 3
Caratteristiche Tracciato di Progetto

Quota Monte	492.60
Quota Valle	490.65
Lungh. Proiezione	26.43
Lungh. Sviluppo	26.50
Dislivello	1.95
Pendenza Minima	7.38 %
Pendenza Massima	7.38 %
Pendenza Media	7.38 %

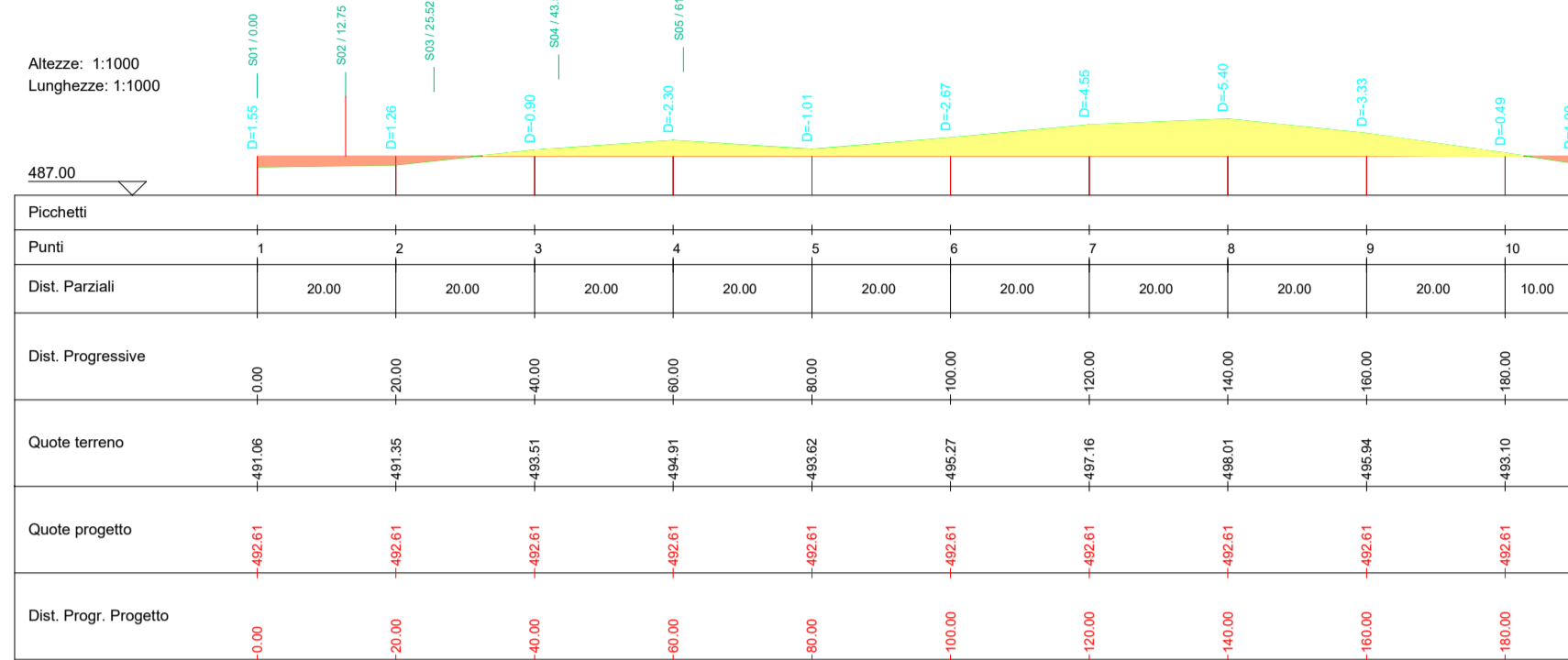
PROFILO C - CT 3



PROFILO PIAZZOLA CT 3
Caratteristiche Tracciato di Progetto

Quota Monte	492.61
Quota Valle	492.61
Lungh. Proiezione	190.00
Lungh. Sviluppo	190.00
Dislivello	0.00
Pendenza Minima	0.00 %
Pendenza Massima	0.00 %
Pendenza Media	0.00 %

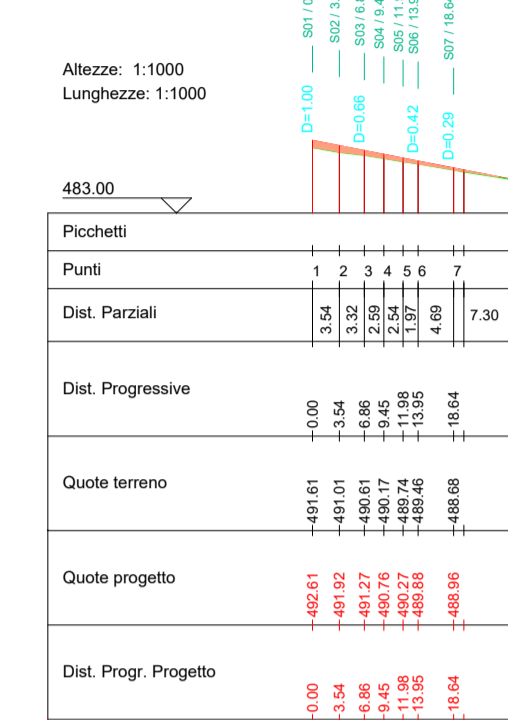
PROFILO PIAZZOLA CT 3



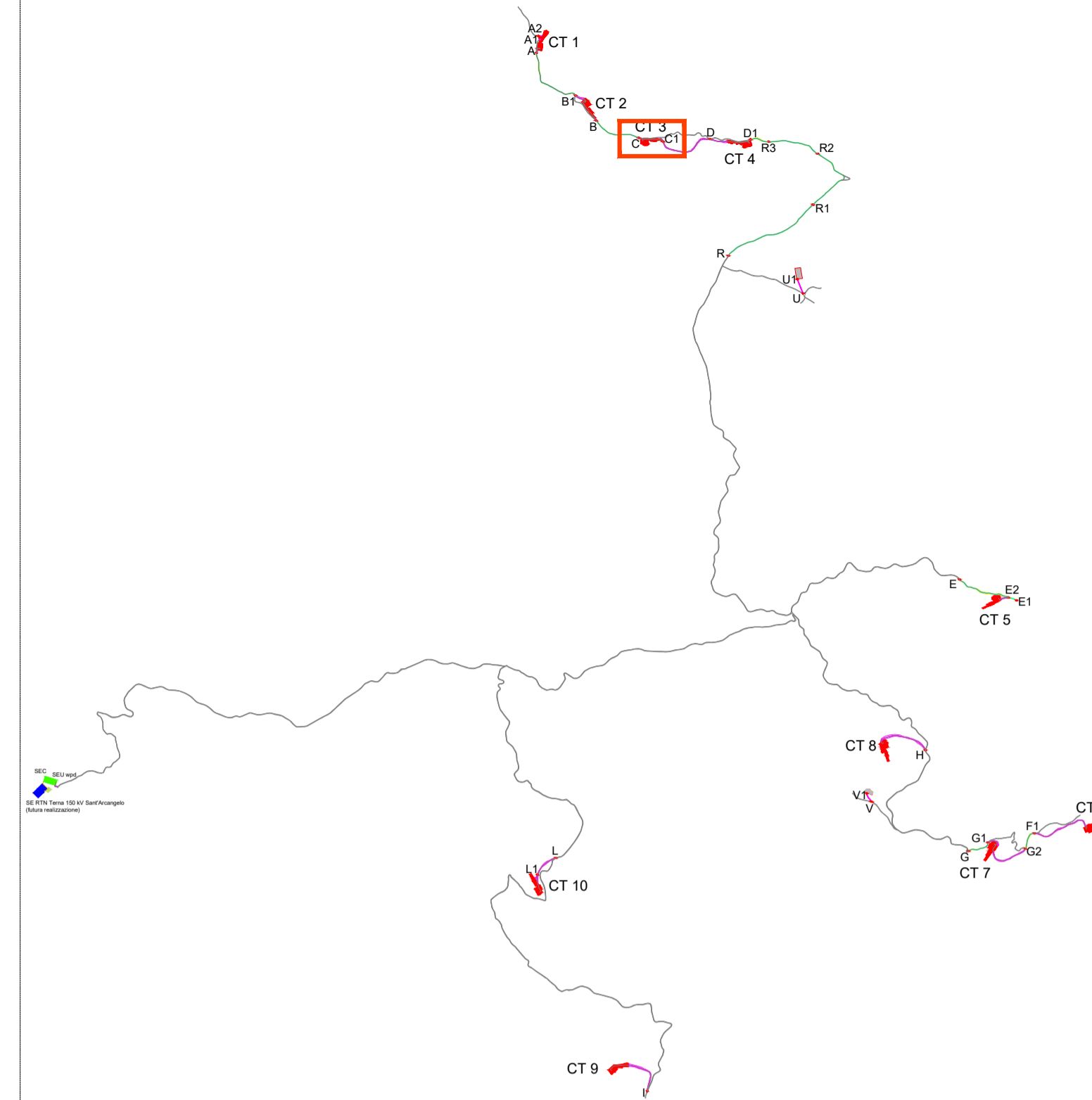
PROFILO ASSE CT 3 - C1
Caratteristiche Tracciato di Progetto

Quota Monte	492.61
Quota Valle	487.27
Lungh. Proiezione	27.30
Lungh. Sviluppo	27.82
Dislivello	5.34
Pendenza Minima	-19.56 %
Pendenza Massima	-19.56 %
Pendenza Media	19.56 %

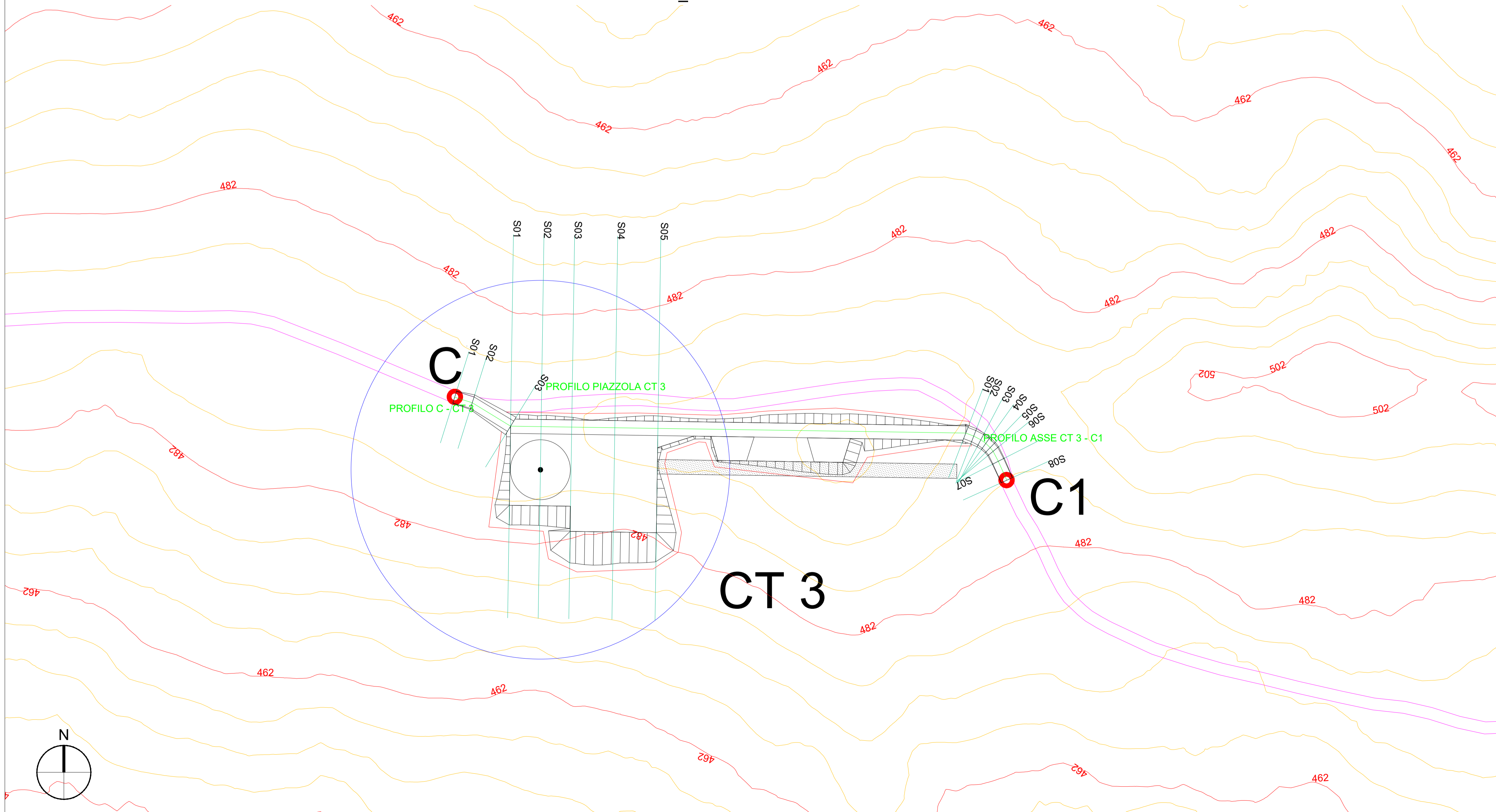
PROFILO ASSE CT 3 - C1



K-PLAN



PLANIMETRIA PIAZZOLA CT03 E PROFILO C-CT03 / CT03-C1 SU CURVE DI LIVELLO_ SCALA 1:1.000



LEGENDA

- Porzione di sterro
- Porzione di riporto

AUTORIZZAZIONE UNICA EX D. LGS. N. 387/2003



**PROGETTO DEFINITIVO
PARCO EOLICO COLOBRARO TURSI**

Titolo elaborato:

**PLANIMETRIA E PROFILI LONGITUDINALI STRADA DI
ACCESSO E PIAZZOLA CT01...CT10, SEU E AREE CANTIERE**

MT	PD	GD	Prima Emissione	10/01/2024	00
REDATTO	CONTR.	APPROV.	DESCRIZIONE REVISIONE DOCUMENTO	DATA	REV

PROPONENTE



WPD MURGE s.r.l.
Viale Luca Gaunico 9-11
00143 ROMA

CONSULENZA

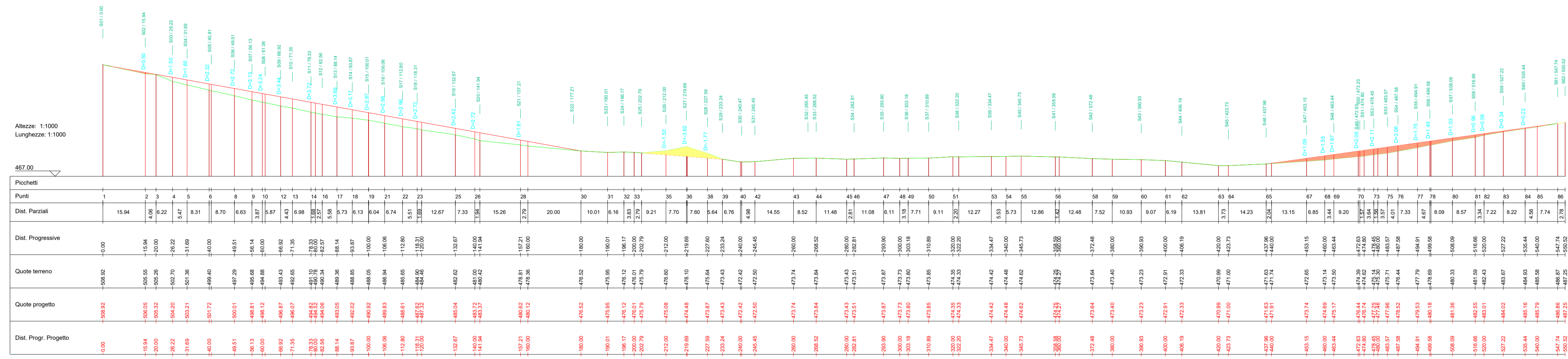


GE.CO.D'OR. S.R.L.
Via A. De Gasperi n.8
74023 Grottaglie (TA)

PROGETTISTA
Ing. Gaetano D'Oronzio
Via Goito 14 - Colobraro (MT)

Codice CTOC029	Formato A1	Scala 1:1000	Foglio 05/22
-------------------	---------------	-----------------	-----------------

PROFILO ASSE D - C1

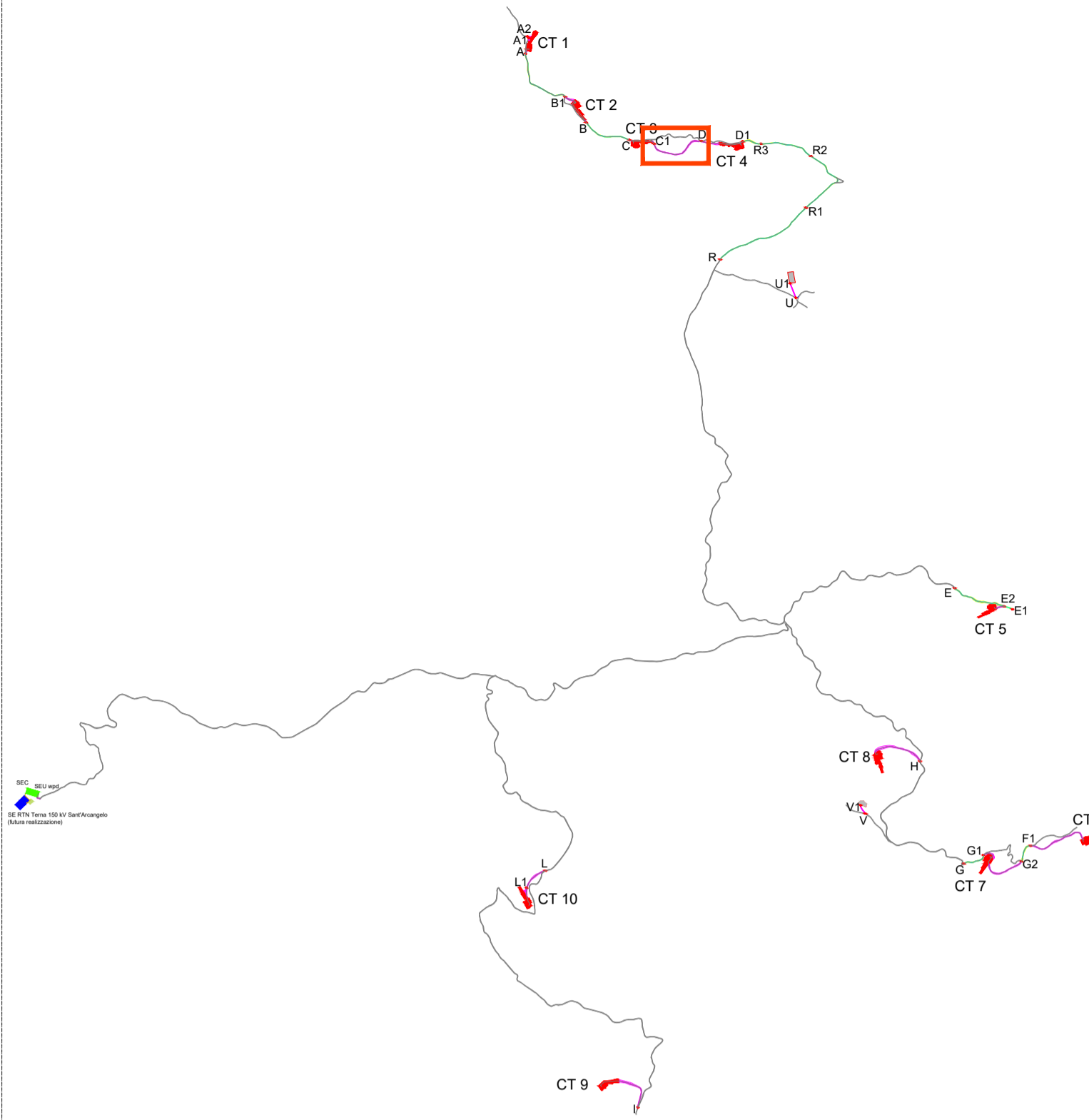


PROFILO ASSE D - C1


Caratteristiche Tracciato di Progetto

Quota Monte	508.92
Quota Valle	470.99
Lungh. Proiezione	550.52
Lungh. Sviluppo	554.91
Dislivello	37.92
Pendenza Minima	0.30 %
Pendenza Massima	-18.00 %
Pendenza Media	4.66 %

K-PLAN



PLANIMETRIA PROFILO D-C1 SU CURVE DI LIVELLO_SCALA 1:1.000



LEGENDA

- Porzione di sterro
- Porzione di riporto

AUTORIZZAZIONE UNICA EX D. LGS. N. 387/2003



PROGETTO DEFINITIVO
PARCO EOLICO COLOBRARO TURSI

Titolo elaborato:

PLANIMETRIA E PROFILI LONGITUDINALI STRADA DI
ACCESSO E PIAZZOLA CT01...CT10, SEU E AREE CANTIERE

MT	PD	GD	Prima Emissione	10/01/2024	00	
REDATTO	CONTR.	APPROV.	DESCRIZIONE REVISIONE	DOCUMENTO	DATA	REV

PROPONENTE



WPD MURGE s.r.l.
Viale Luca Gauroico 9-11
00143 ROMA

CONSULENZA



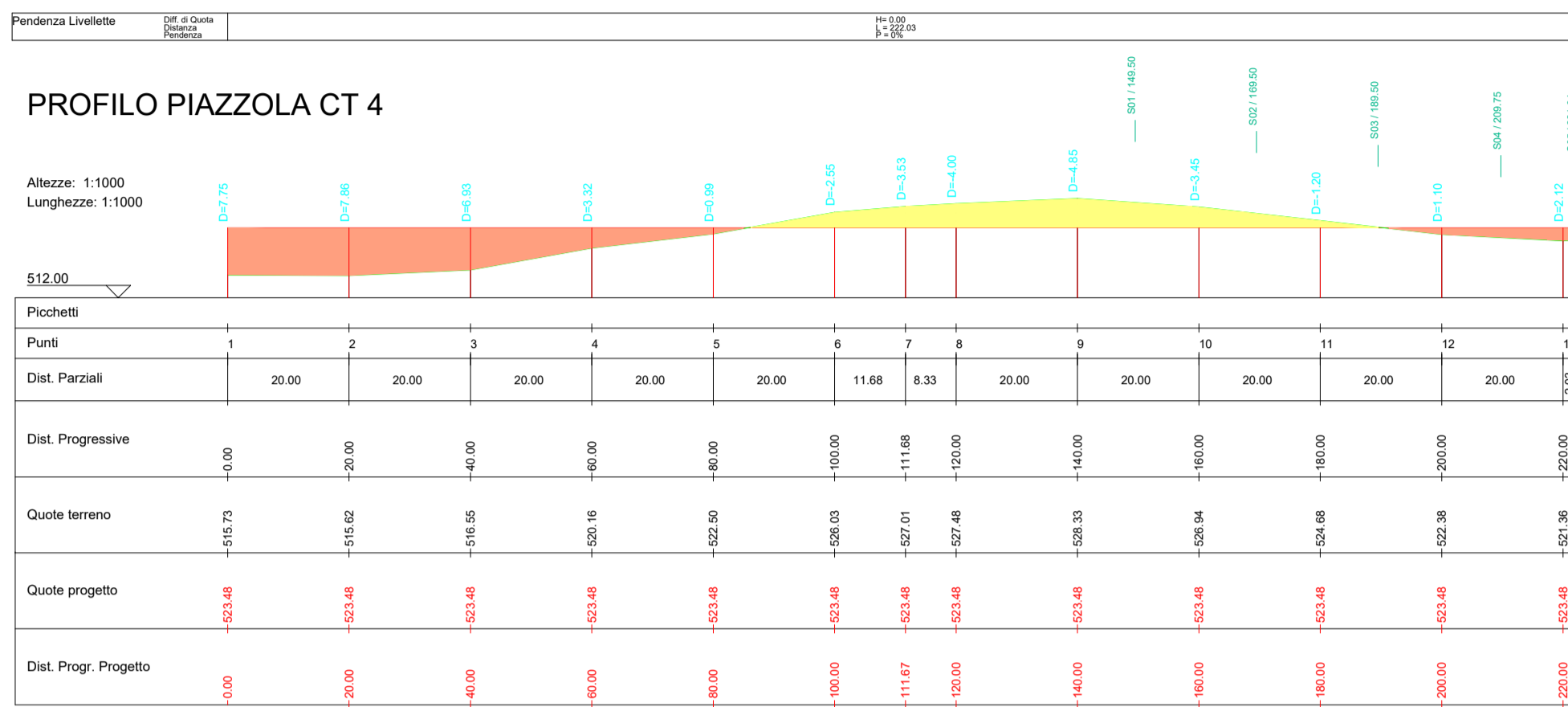
GE.CO.D'OR. S.R.L.
Via A. De Gasperi n.8
74023 Grottaglie (TA)

PROGETTISTA
Ing. Gaetano D'Oronzio
Via Goito 14 - Colobraro (MT)

Codice CTOC029	Formato A1	Scala 1:1000	Foglio 06/22
-------------------	---------------	-----------------	-----------------

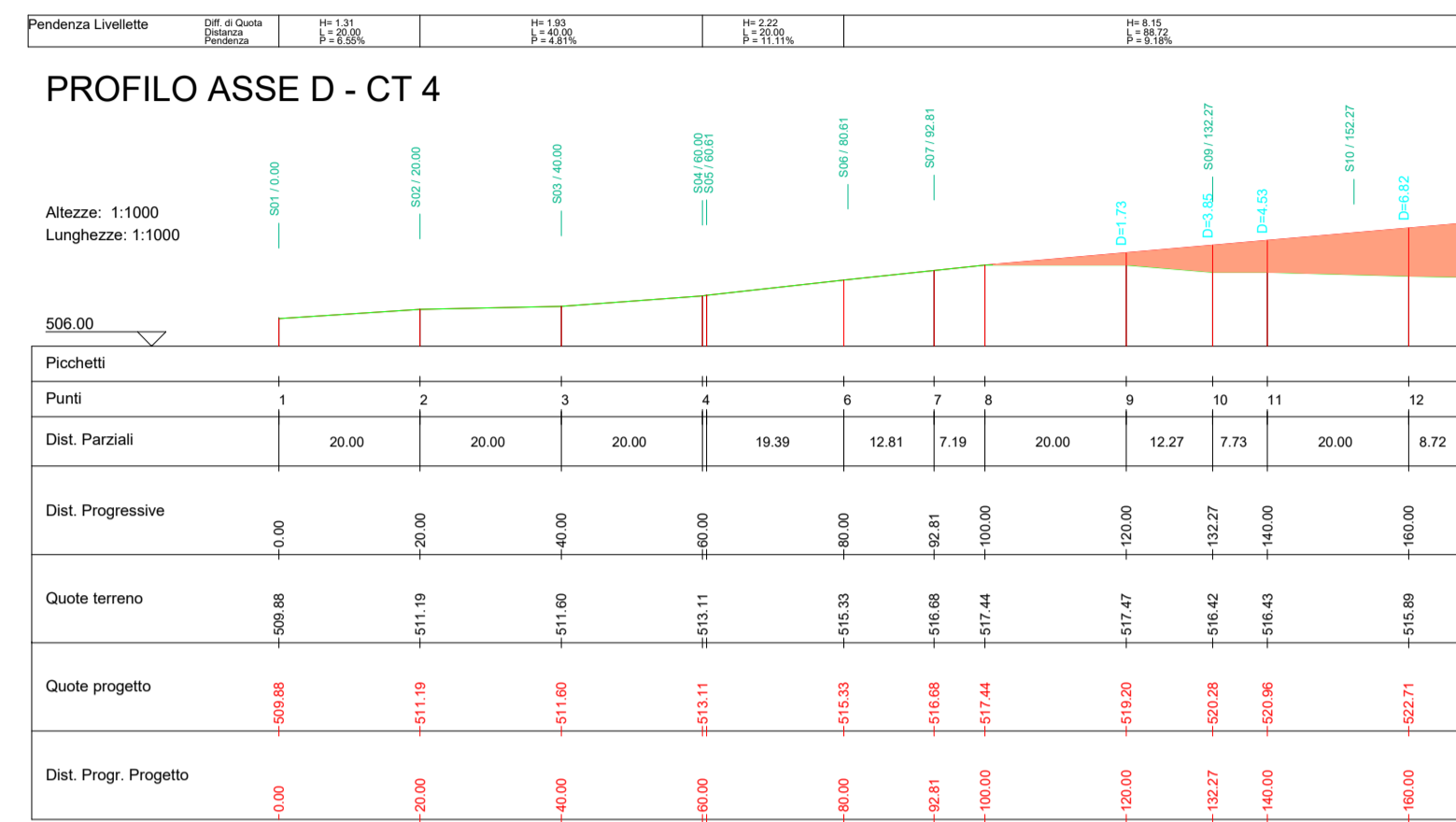
PROFILO PIAZZOLA CT 4
Caratteristiche Tracciato di Progetto

Quota Monte	523.48
Quota Valle	523.48
Lungh. Proiezione	222.03
Lungh. Sviluppo	222.03
Dislivello	0.00
Pendenza Minima	0.00 %
Pendenza Massima	0.00 %
Pendenza Media	0.00 %



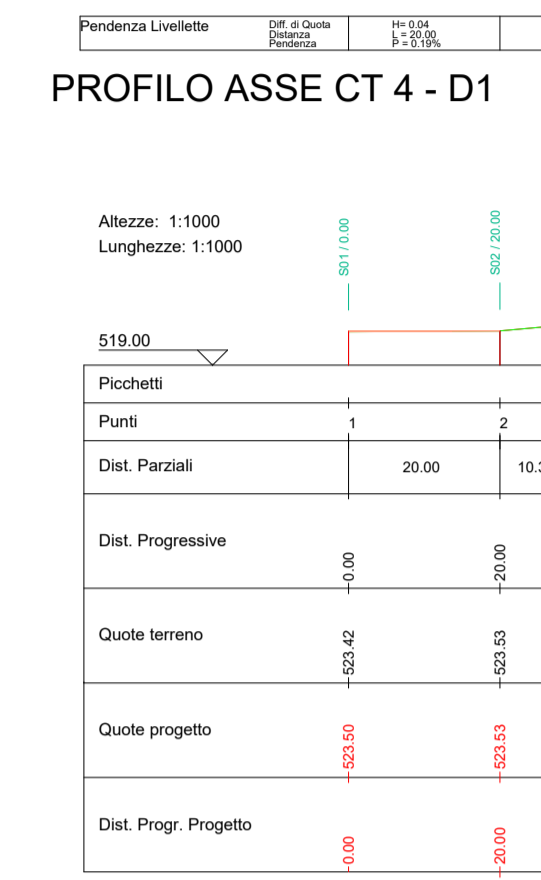
PROFILO ASSE D - CT 4
Caratteristiche Tracciato di Progetto

Quota Monte	523.48
Quota Valle	509.88
Lungh. Proiezione	168.72
Lungh. Sviluppo	169.33
Dislivello	13.61
Pendenza Minima	2.09 %
Pendenza Massima	11.16 %
Pendenza Media	6.32 %

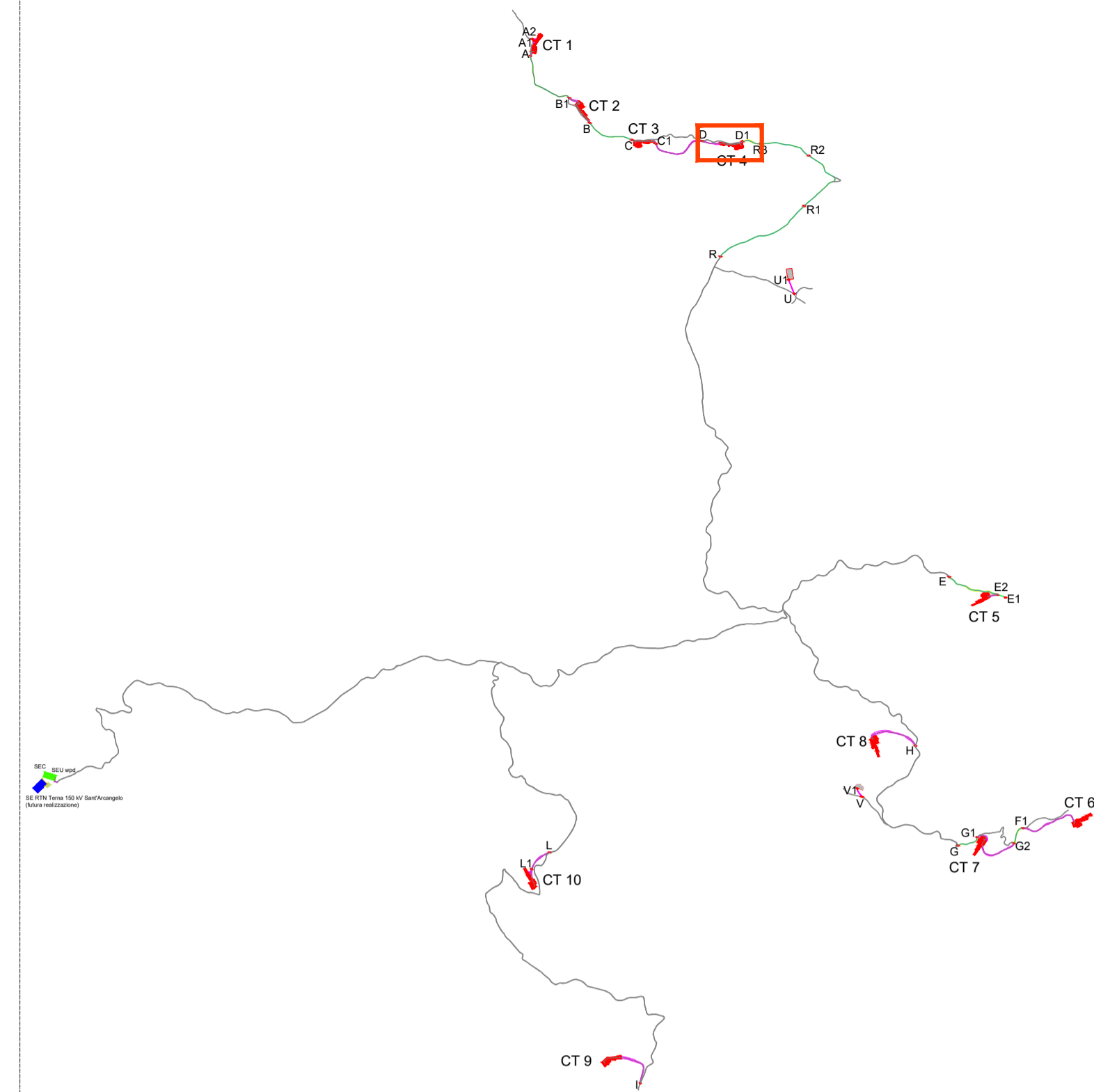


PROFILO ASSE CT 4 - D1
Caratteristiche Tracciato di Progetto

Quota Monte	524.45
Quota Valle	523.50
Lungh. Proiezione	30.32
Lungh. Sviluppo	30.36
Dislivello	0.95
Pendenza Minima	0.19 %
Pendenza Massima	8.83 %
Pendenza Media	4.51 %



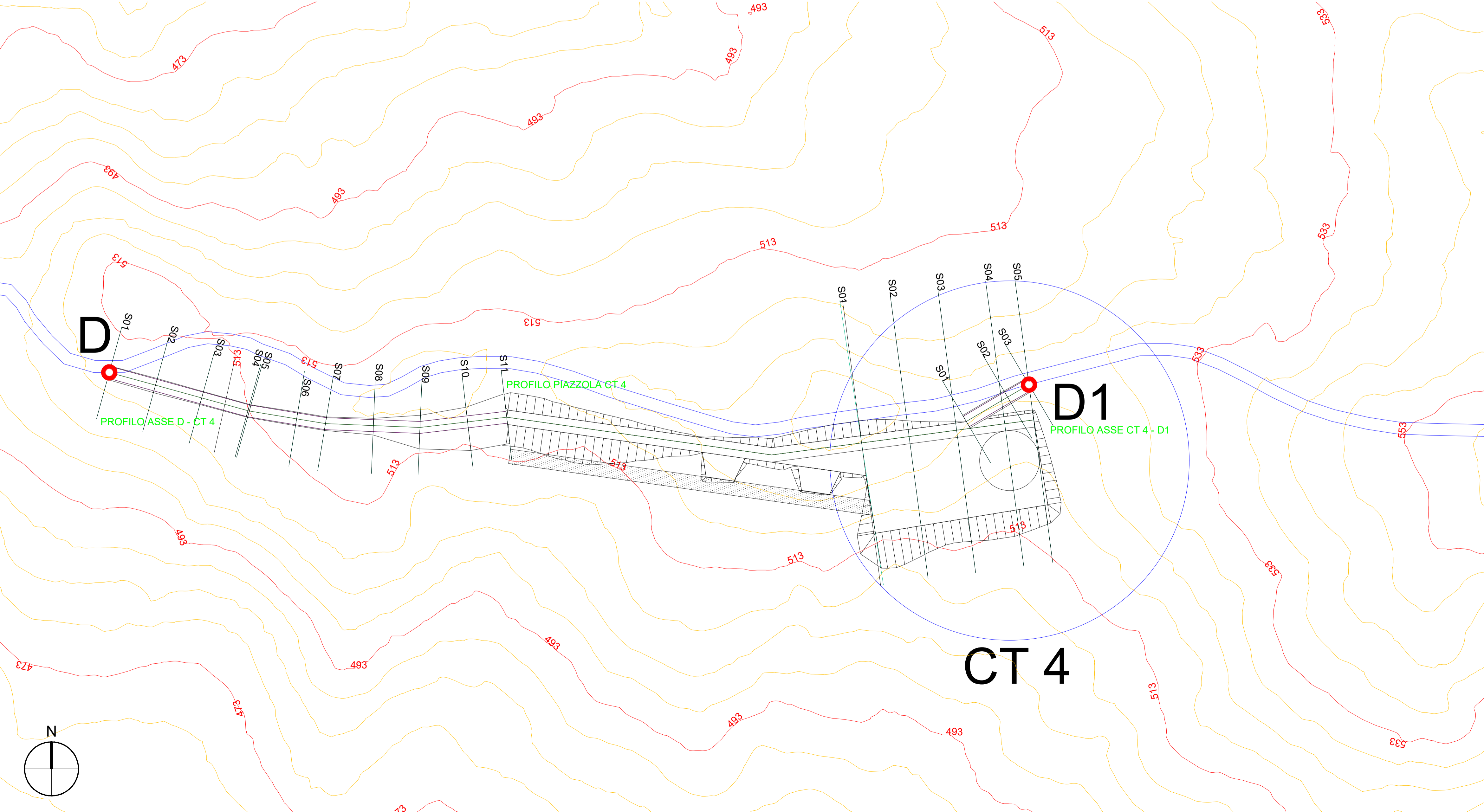
K-PLAN



LEGENDA

Porzione di sterro	Yellow fill
Porzione di riporto	Orange fill

PLANIMETRIA PIAZZOLA CT04 E PROFILO D-CT04 / CT04-D1 SU CURVE DI LIVELLO_ SCALA 1:1.000



AUTORIZZAZIONE UNICA EX D. LGS. N. 387/2003



**PROGETTO DEFINITIVO
PARCO EOLICO COLOBRARO TURSI**

Titolo elaborato:
**PLANIMETRIA E PROFILI LONGITUDINALI STRADA DI
ACCESSO E PIAZZOLA CT01...CT10, SEU E AREE CANTIERE**

MT	PD	GD	Prima Emissione	10/01/2024	00
REDATTO	CONTR.	APPROV.	DESCRIZIONE REVISIONE DOCUMENTO	DATA	REV

PROPONENTE

WPD MURGE s.r.l.
Viale Luca Gaunico 9-11
00143 ROMA

CONSULENZA

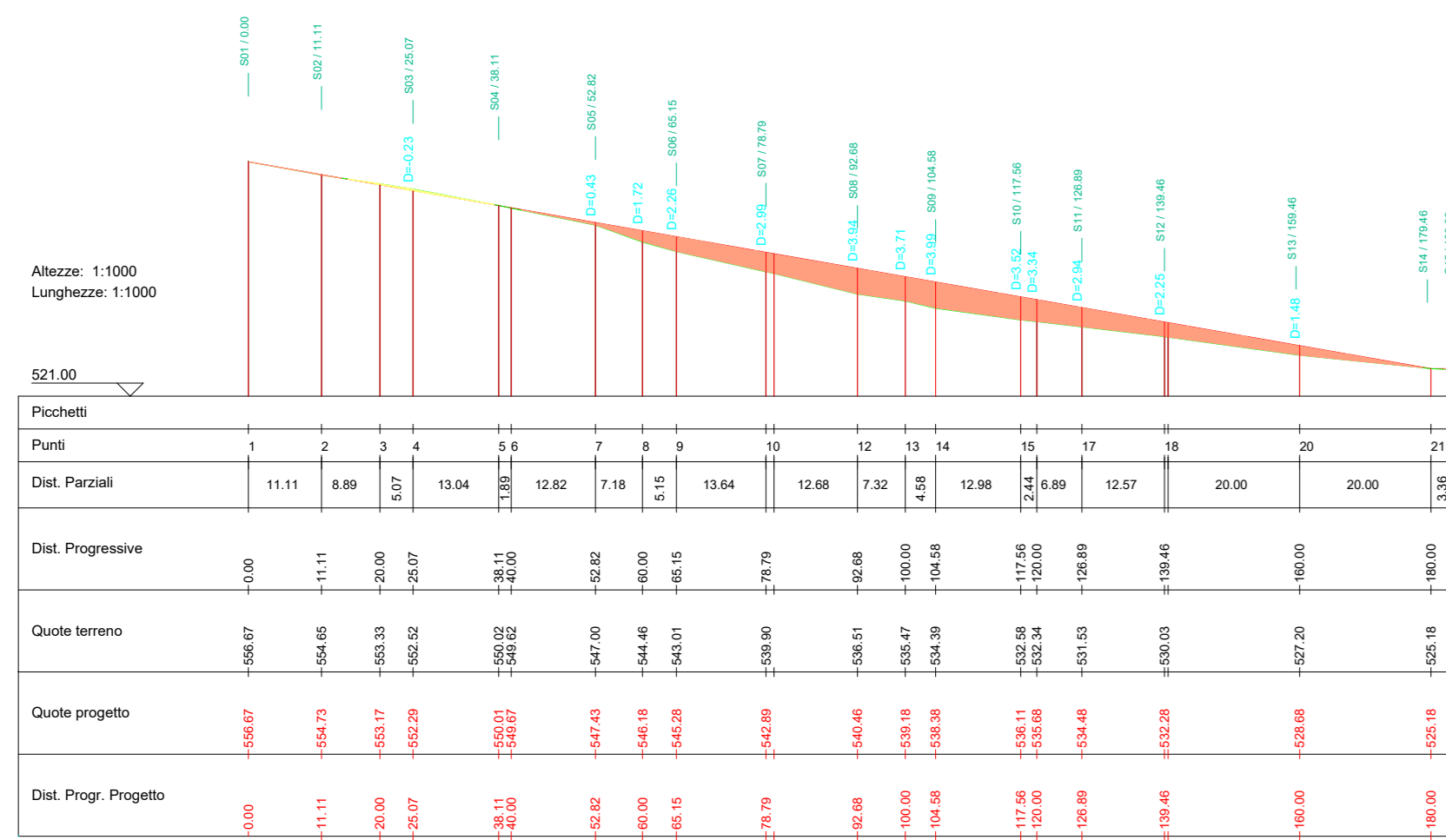
GE.CO.D'OR. S.R.L.
Via A. De Gasperi n.8
74023 Grottaglie (TA)

PROGETTISTA
Ing. Gaetano D'Oronzio
Via Goito 14 - Colobraro (MT)

Codice CTOC029	Formato A1	Scala 1:1000	Foglio 07/22
----------------	------------	--------------	--------------

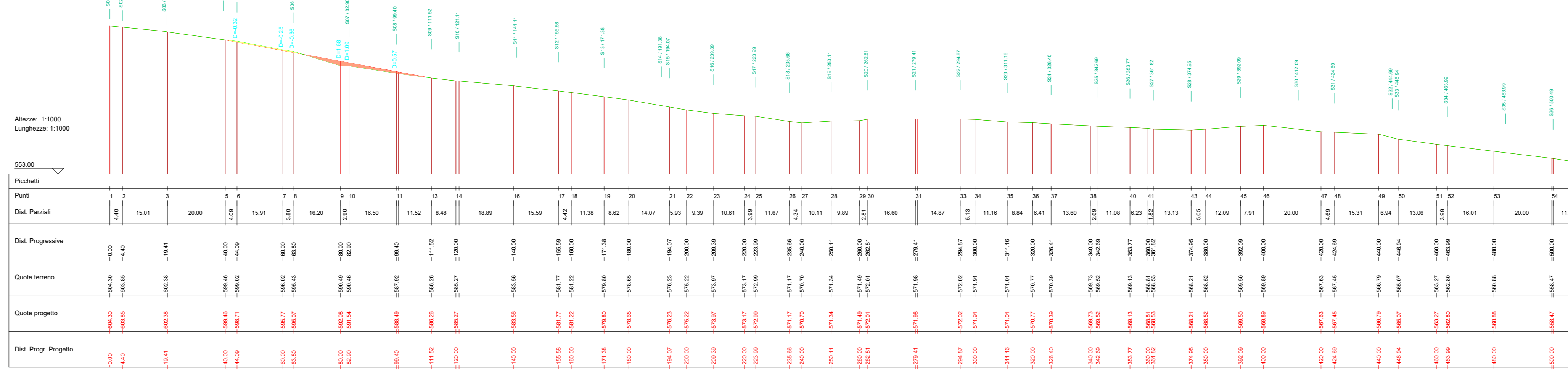
PROFILO ASSE R3 - D1
Caratteristiche Tracciato di Progetto
Quota Monte 556.67
Quota Valle 525.18
Lung. Proiezione 183.36
Lung. Sviluppo 188.09
Dialineo 31.49
Pendenza Minima 0.00 %
Pendenza Massima -17.49 %
Pendenza Media 8.75 %

PROFILO ASSE R3 - D1

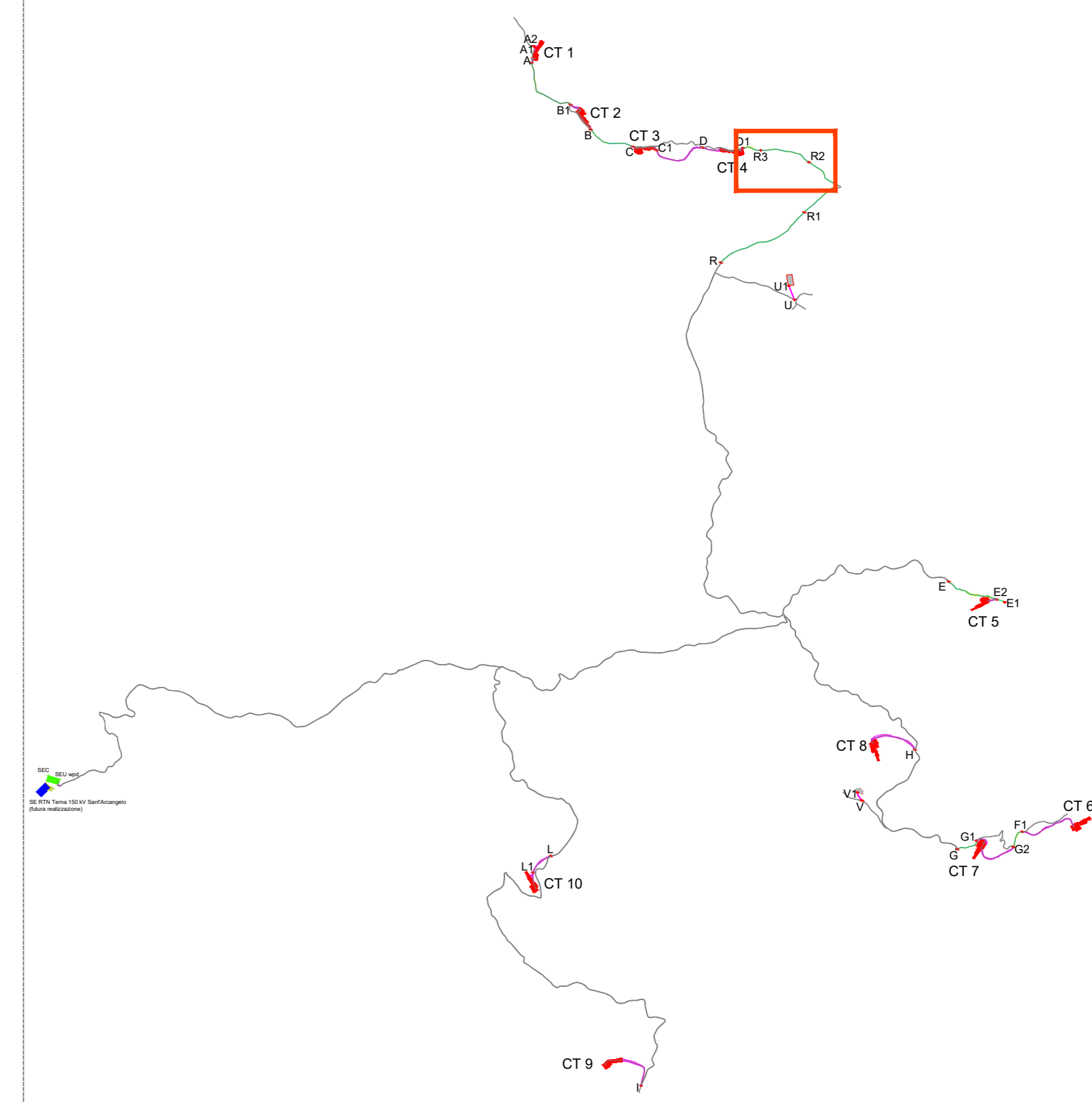


PROFILO ASSE R2 - R3
Caratteristiche Tracciato di Progetto
Quota Monte 604.30
Quota Valle 556.67
Lung. Proiezione 511.60
Lung. Sviluppo 515.28
Dialineo 47.63
Pendenza Minima -2.14 %
Pendenza Massima -27.18 %
Pendenza Media 9.88 %

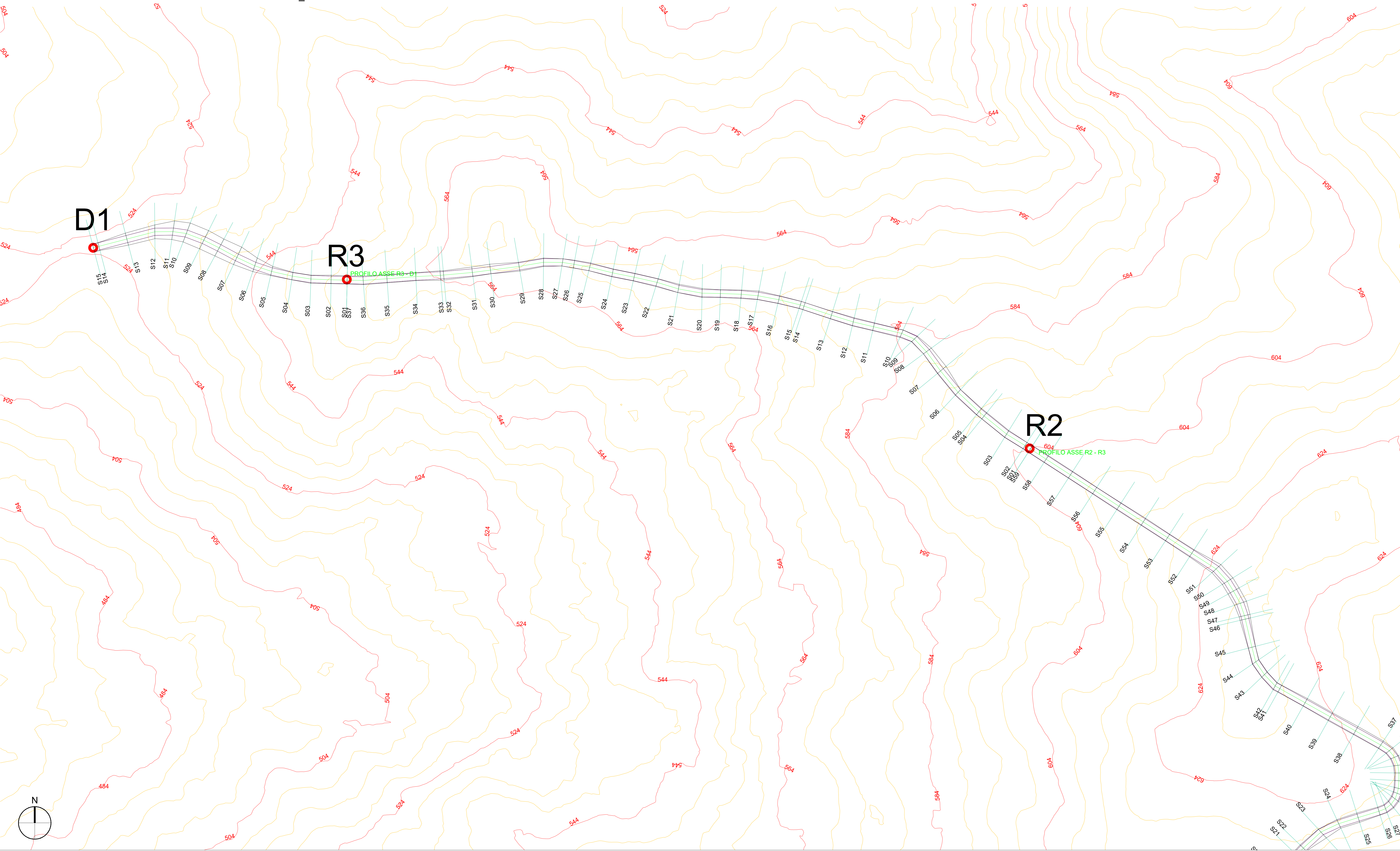
PROFILO ASSE R2 - R3



K-PLAN



PLANIMETRIA PROFILO R3-D1 / R2-R3 SU CURVE DI LIVELLO_SCALE 1:1.000



- LEGENDA**
- Porzione di sterno [Yellow Box]
 - Porzione di riporto [Red Box]

AUTORIZZAZIONE UNICA EX D. LGS. N. 387/2003



REGIONE BASILICATA
LA CASA DI PIETRO

PROGETTO DEFINITIVO
PARCO EOLICO COLOBRARO TURSI

Titolo elaborato:
PLANIMETRIA E PROFILI LONGITUDINALI STRADA DI ACCESSO E PIAZZOLA CT01...CT10, SEU E AREE CANTIERE

MT	PD	GD	Prima Emissione	10/01/2024	00
REDATTO	CONTR.	APPROV.	DESCRIZIONE REVISIONE DOCUMENTO	DATA	REV

PROPONENTE
 wpd think energy

CONSULENZA

WPD MURGE s.r.l.
Viale Luca Gaucico 9-11
00143 ROMA

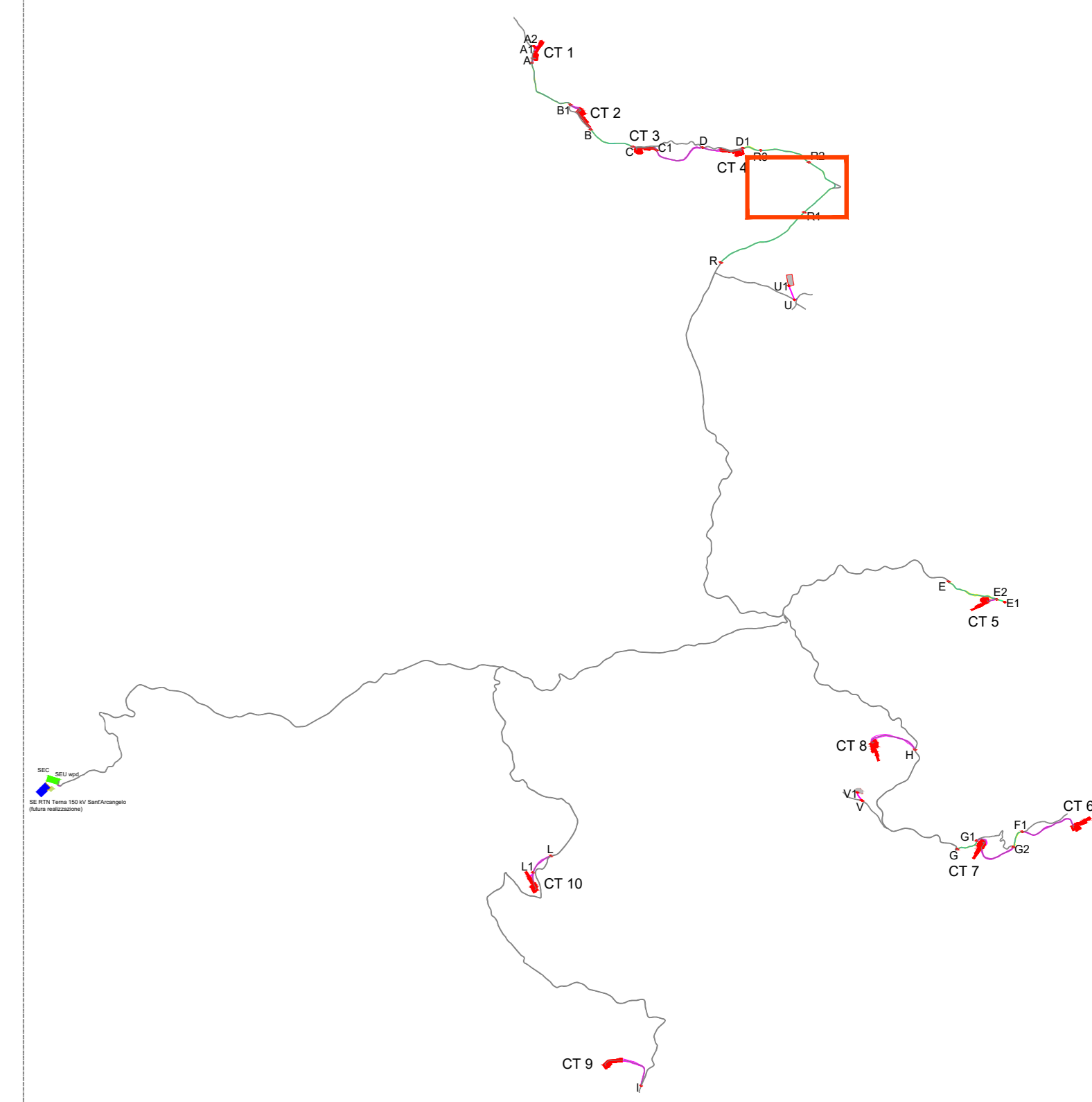
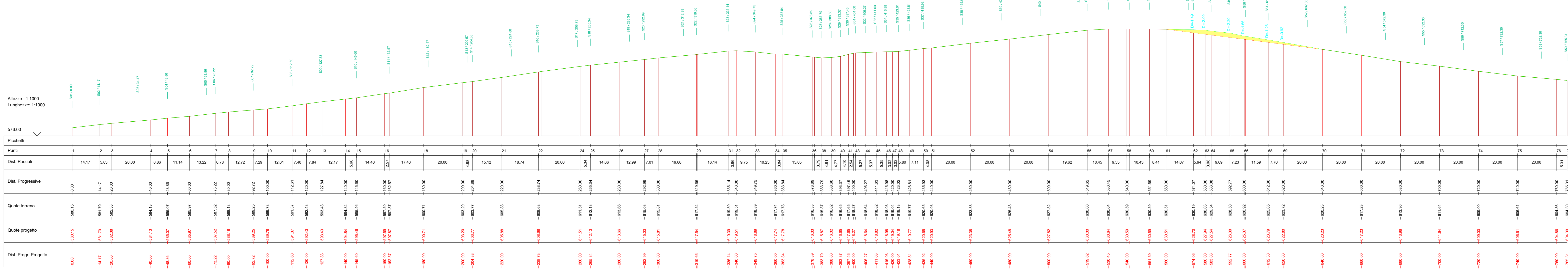
GE.CO.D'OR. S.R.L.
Via A. De Gasperi n.8
74023 Grottaglie (TA)

PROGETTISTA
Ing. Gaetano D'Oronzio
Via Goito 14 - Colobraro (MT)

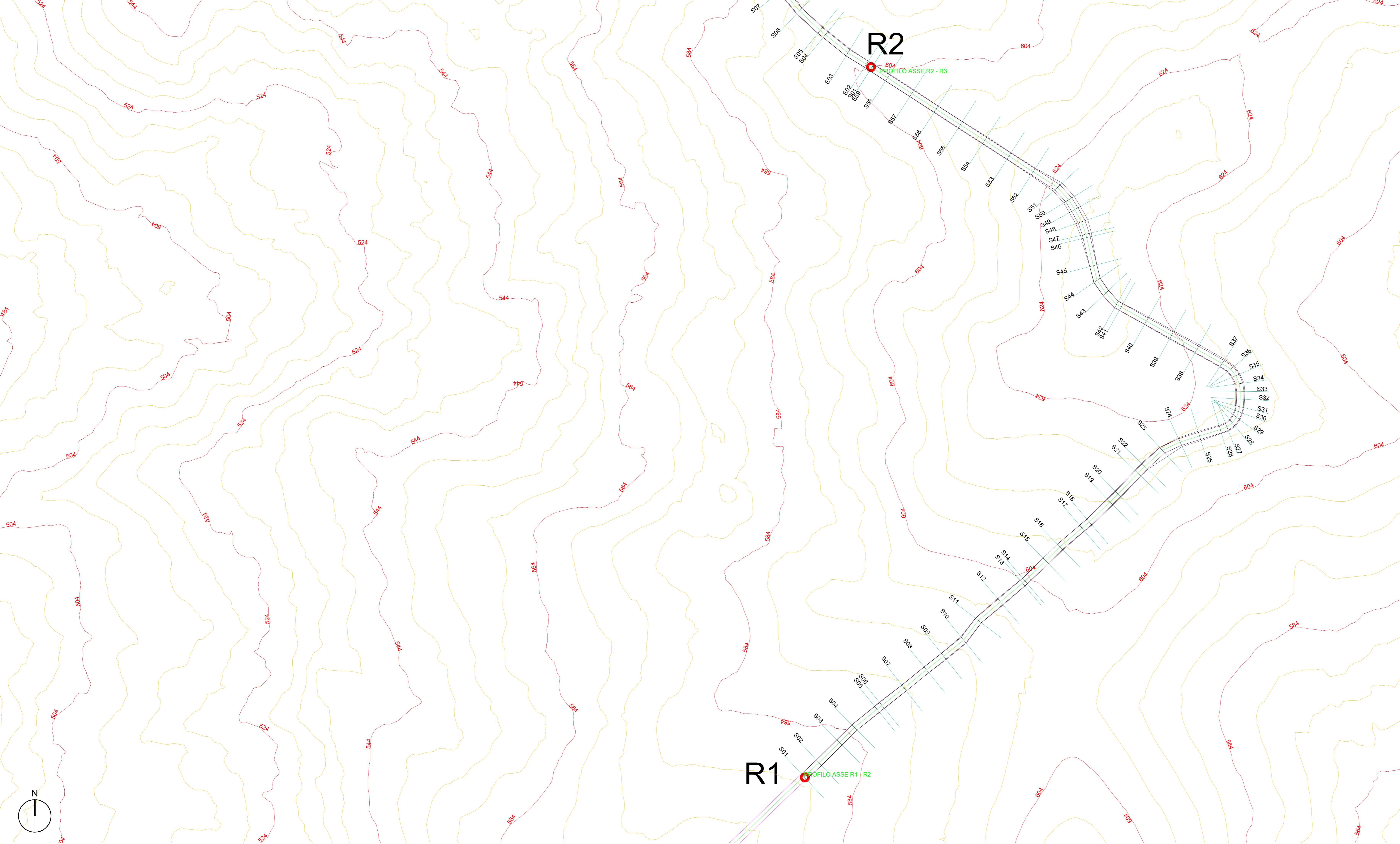
PROFILO ASSE R1 - R2

Caratteristiche Tracciato di Progetto	630.64
Quota Monte	580.15
Quota Valle	765.31
Lunghezza Sviluppo	770.46
Dalmine	55.49
Pendenza Minima	0.12 %
Pendenza Massima	25.43 %
Pendenza Media	10.26 %

PROFILO ASSE R1 - R2



PLANIMETRIA PROFILO R1-R2 SU CURVE DI LIVELLO_SCALE 1:1.000



LEGENDA

- Porzione di stallo
- Porzione di riporto

AUTORIZZAZIONE UNICA EX D. LGS. N. 387/2003



REGIONE BASILICATA

PROGETTO DEFINITIVO

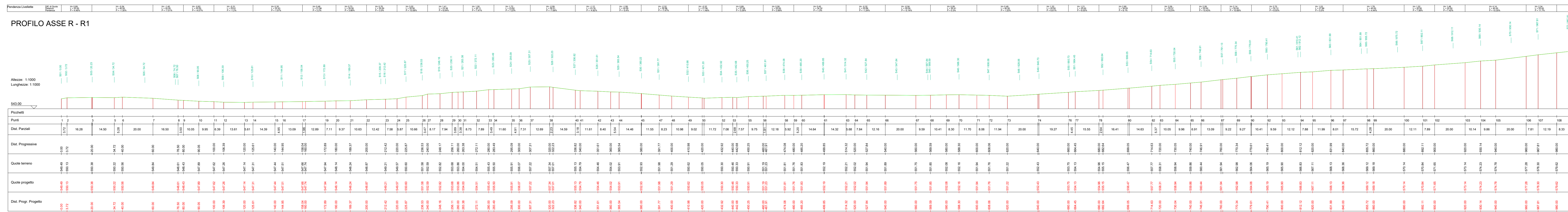
PARCO EOLICO COLOBRARO TURSI

Titolo elaborato:
PLANIMETRIA E PROFILI LONGITUDINALI STRADA DI ACCESSO E PIAZZOLA CT01...CT10, SEU E AREE CANTIERE

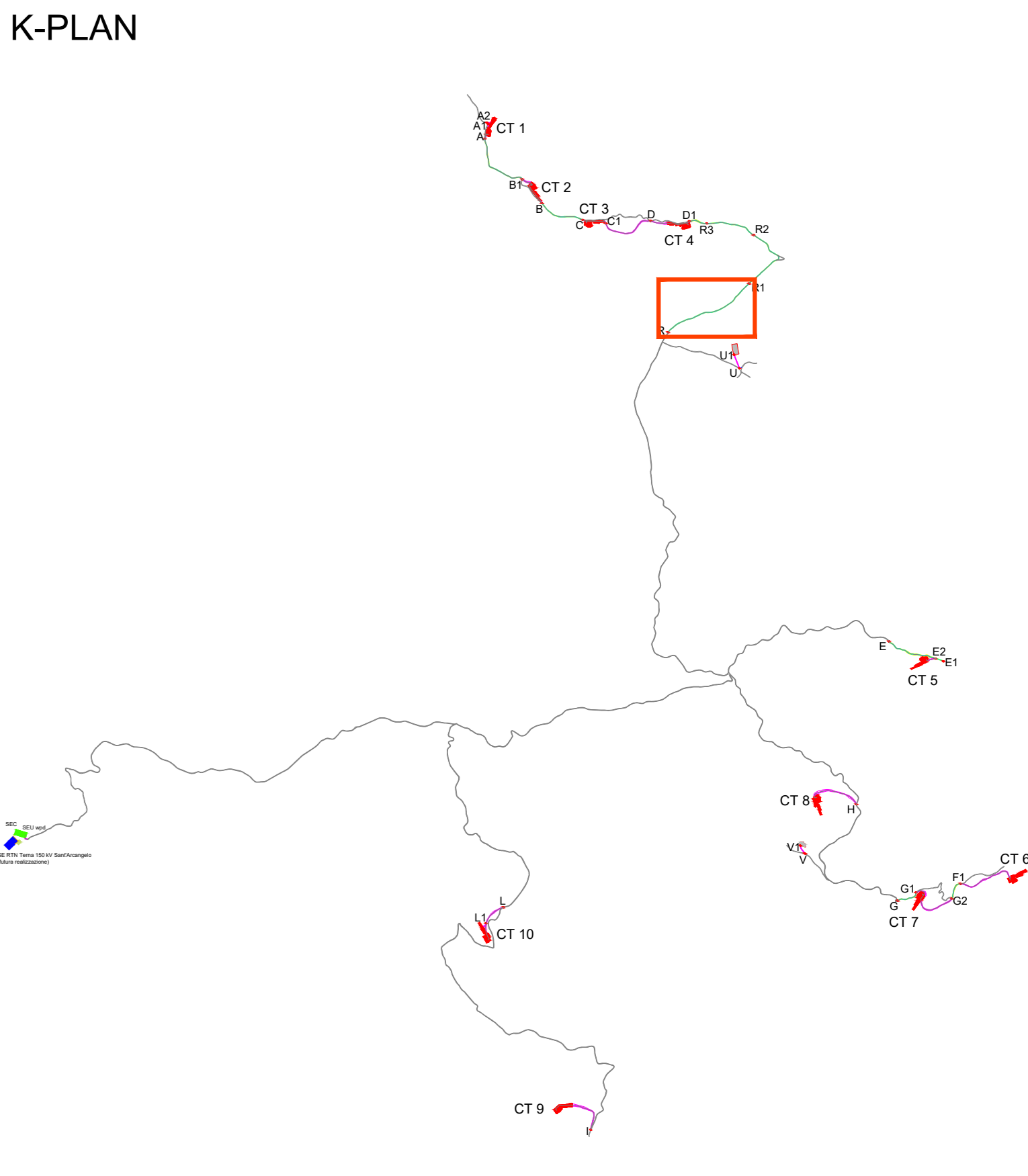

MT	PD	GD	Prima Emissione	10/01/2024	00
REDDATTO	CONTR.	APPROV.	DESCRIZIONE REVISIONE DOCUMENTO	DATA	REV

PROPRONENTE WPD MURGE s.r.l. Viale Luca Gaucico 9-11 00143 ROMA	CONSULENZA GE.CO.D'OR S.R.L. Via A. De Gasperi n.8 74023 Grottaglie (TA) PROGETTISTA Ing. Gaetano D'Oronzio Via Goito 14 - Colobraro (MT)
---	--

PROFILO ASSE R - R1	
Caratteristiche Tracciato di Progetto	
Quota Monte	580.51
Quota Valle	547.14
Lung. Proiezione	988.33
Lung. Sviluppo	950.74
Dalvello	33.36
Pendenza Minima	0.09 %
Pendenza Massima	29.10 %
Pendenza Media	6.26 %



PLANIMETRIA PROFILO R-R1 SU CURVE DI LIVELLO_SCALE 1:1.000



LEGENDA

- Portione di sterno: Yellow rectangle
- Portione di riporto: Orange rectangle

AUTORIZZAZIONE UNICA EX D. LGS. N. 387/2003

REGIONE BASILICATA
IN COLLABORAZIONE CON LA C.A.S. DI PEZZANO

PROGETTO DEFINITIVO
PARCO EOLICO COLOBRARO TURSI

Titolo elaborato:
PLANIMETRIA E PROFILI LONGITUDINALI STRADA DI ACCESSO E PIAZZOLA CT01...CT10, SEU E AREE CANTIERE

MT	PD	GD	Prima Emissione	10/01/2024	00
REDDATTO	CONTR.	APPROV.	DESCRIZIONE REVISIONE DOCUMENTO	DATA	REV

PROPONENTE: **wpd** think energy

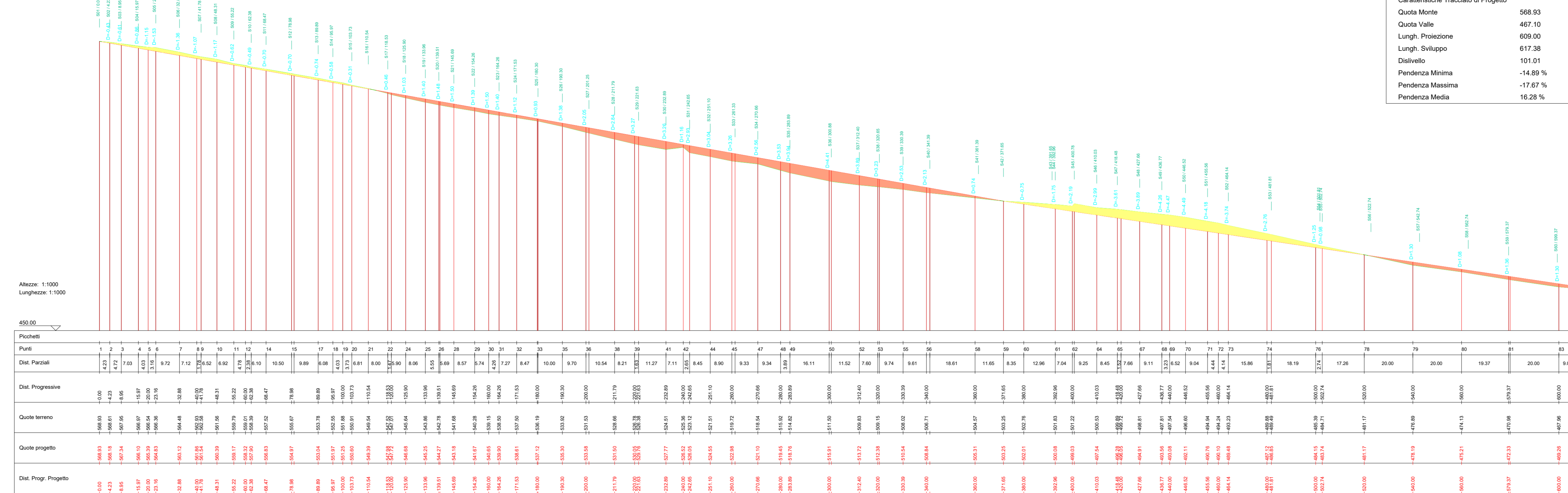
WPD MURGE s.r.l.
Viale Luca Gaucico 9-11
00143 ROMA

CONSULENZA: **GE.CO.D'OR. S.R.L.**
Via A. De Gasperi n.8
74023 Grottaglie (TA)

PROGETTISTA: **Ing. Gaetano D'Oronzio**
Via Goito 14 - Colobraro (MT)

Codice: CT0C029 | Formato: A0 | Scala: 1:1000 | Foglio: 10/22

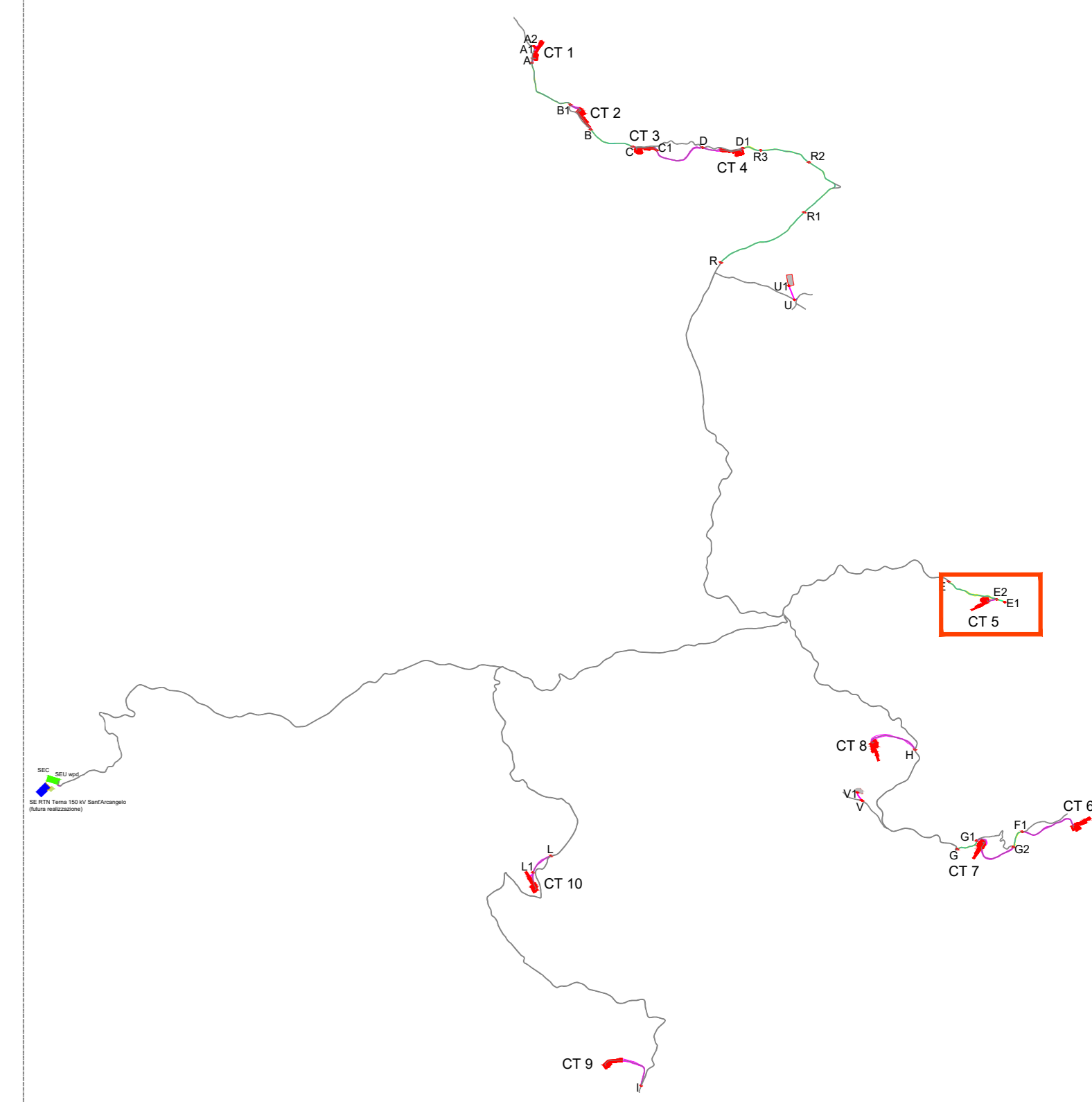
PROFILO ASSE E - E1



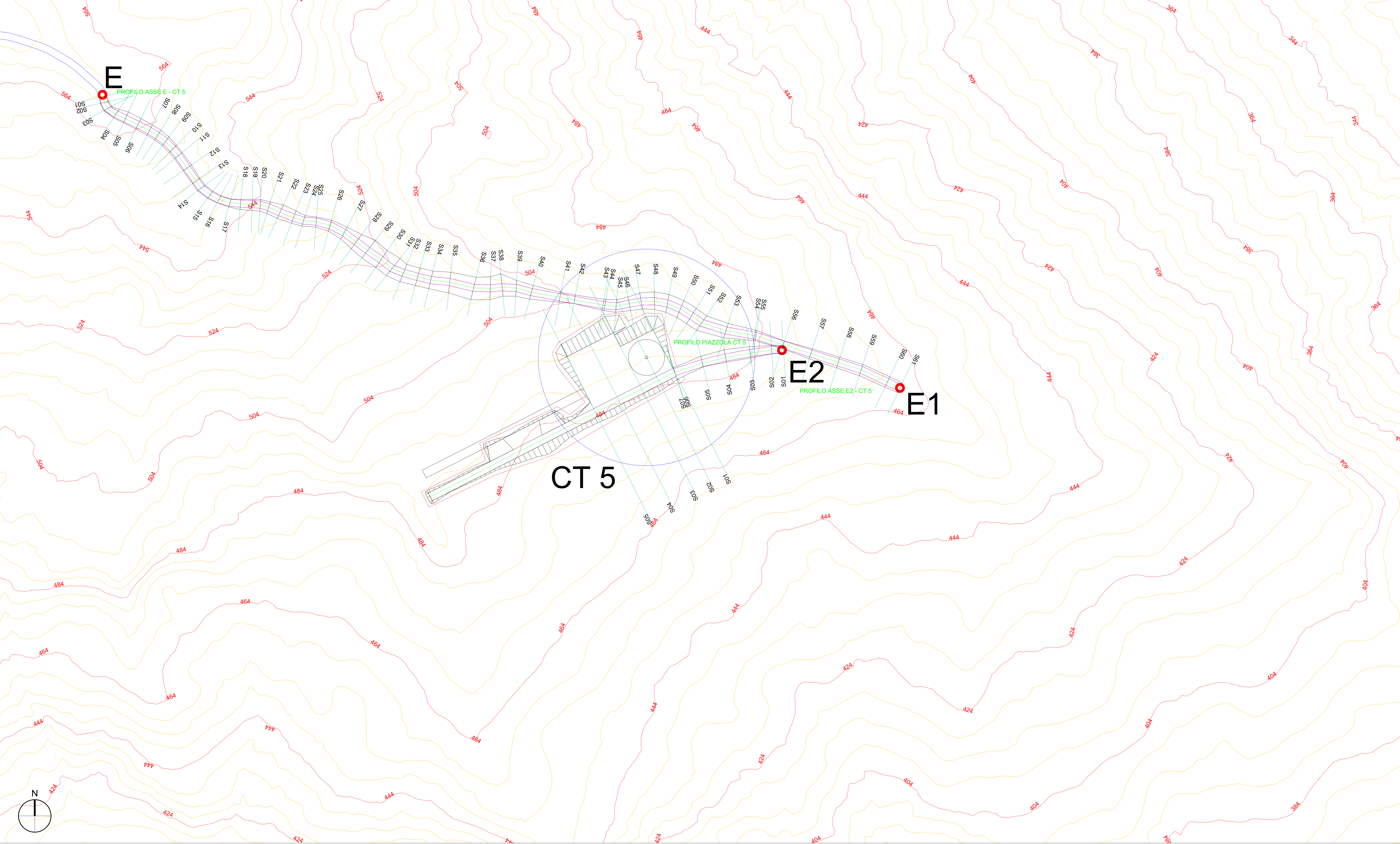
PROFILO ASSE E - E1
 Caratteristiche Tracciato di Progetto

Quota Monte	568.93
Quota Valle	467.10
Lung. Proiezione	609.00
Lung. Sviluppo	617.38
Dialvello	101.81
Pendenza Minima	-14.89 %
Pendenza Massima	-17.87 %
Pendenza Media	16.28 %

K-PLAN



PLANIMETRIA PROFILO E-E1 SU CURVE DI LIVELLO_Scala 1:1.000



- LEGENDA**
- Porzione di stallo (Yellow line)
 - Porzione di riporto (Orange line)

AUTORIZZAZIONE UNICA EX D. LGS. N. 387/2003



PROGETTO DEFINITIVO
 PARCO EOLICO COLOBRARO TURSI

Titolo elaborato:
PLANIMETRIA E PROFILI LONGITUDINALI STRADA DI ACCESSO E PIAZZOLA CT01...CT10, SEU E AREE CANTIERE

MT	PD	GD	Prima Emissione	10/01/2024	00
REDDATTO	CONTR.	APPROV.	DESCRIZIONE REVISIONE DOCUMENTO	DATA	REV

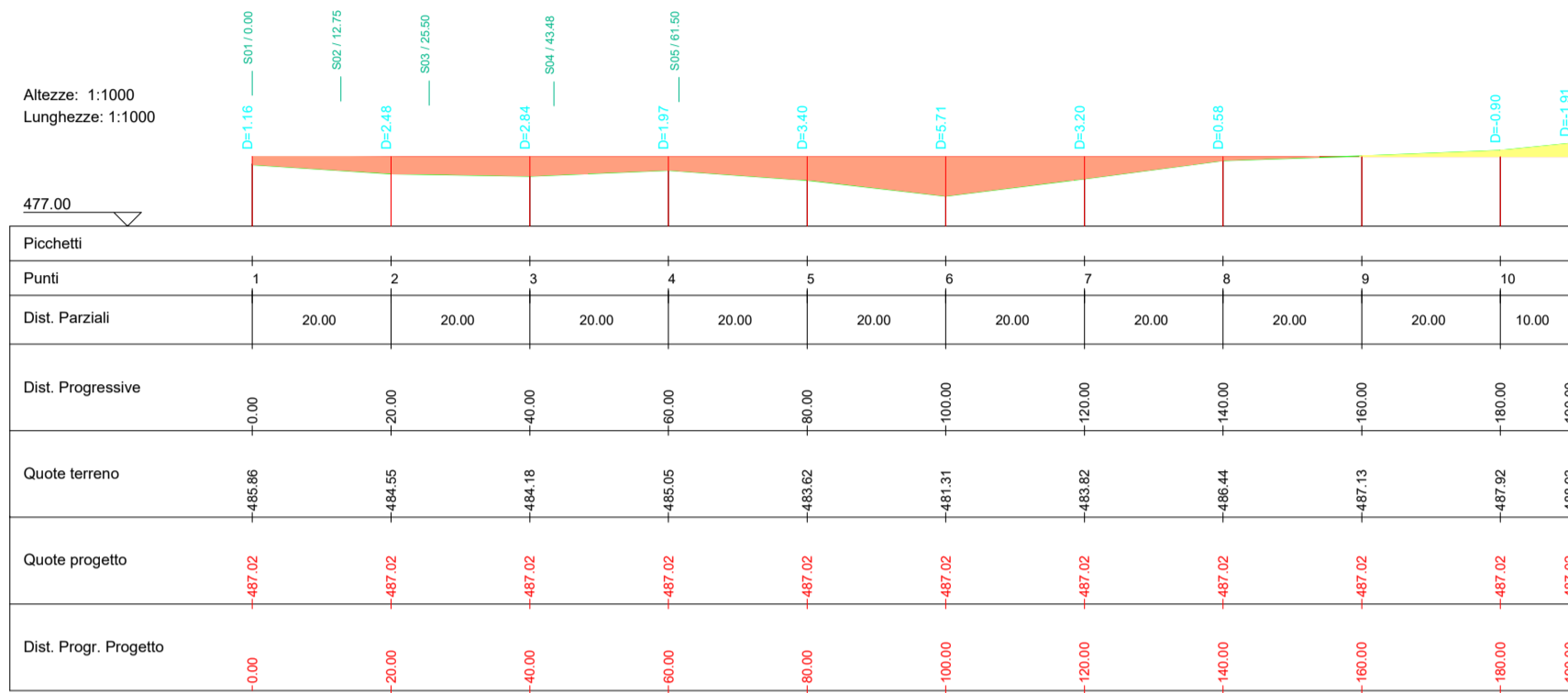
<p>PROPONENTE</p> <p>WPD MURGE s.r.l. Viale Luca Gaucico 9-11 00143 ROMA</p>	<p>CONSULENZA</p> <p>GE.CO.D'OR. S.R.L. Via A. De Gasperi n.8 74023 Grottaglie (TA)</p> <p>PROGETTISTA Ing. Gaetano D'Oronzio Via Goito 14 - Colobraro (MT)</p>
--	--

PROFILO PIAZZOLA CT 5
Caratteristiche Tracciato di Progetto

Quota Monte	487.02
Quota Valle	487.02
Lungh. Proiezione	190.00
Lungh. Sviluppo	190.00
Dislivello	0.00
Pendenza Minima	0.00 %
Pendenza Massima	0.00 %
Pendenza Media	0.00 %

Pendenza Livellete: 0,00 %
 Quota Monte: 487,02
 Quota Valle: 487,02
 Lungh. Sviluppo: 190,00

PROFILO PIAZZOLA CT 5

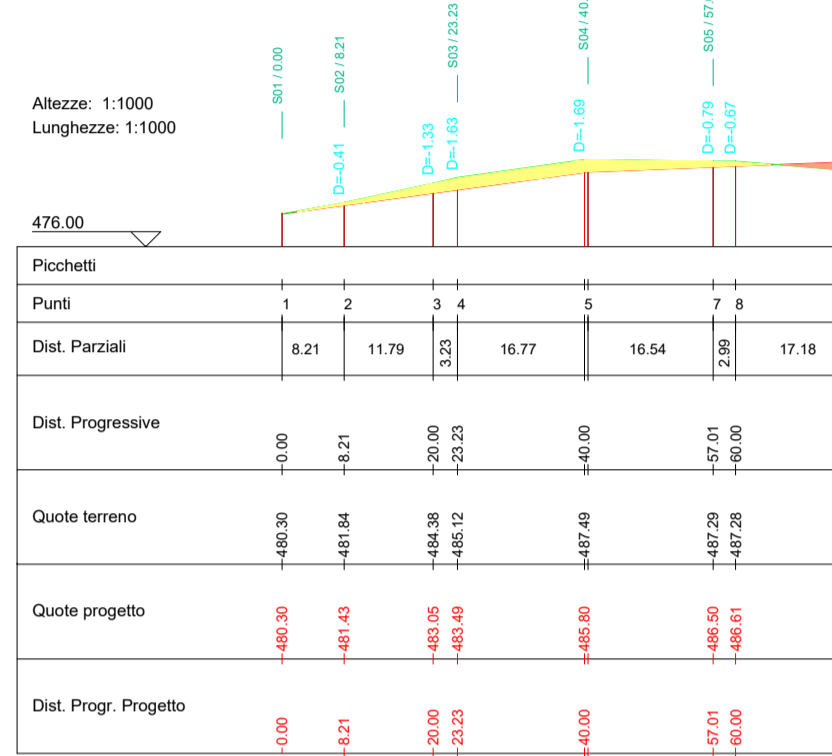


PROFILO ASSE E2 - CT 5
Caratteristiche Tracciato di Progetto

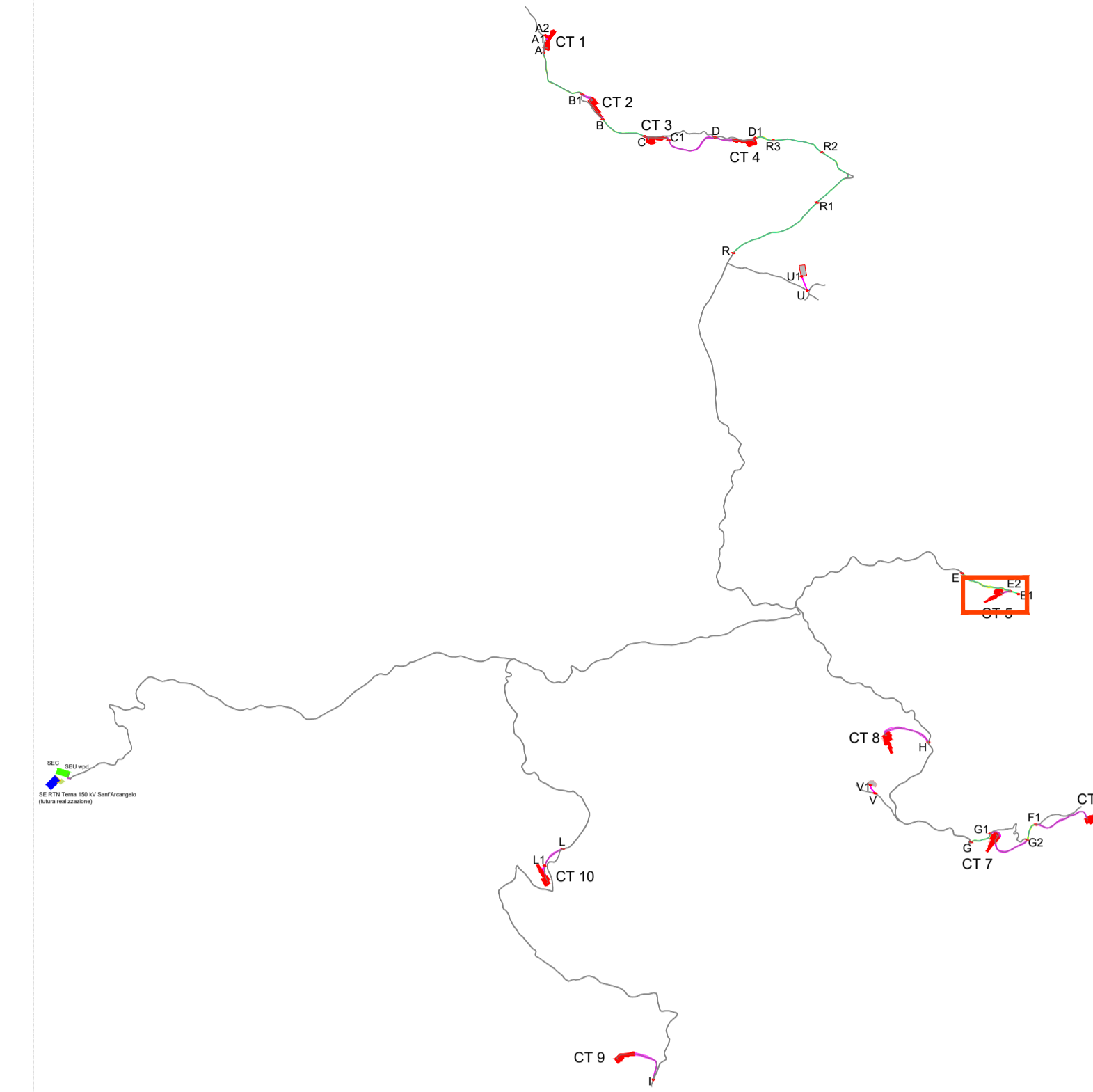
Quota Monte	487.28
Quota Valle	480.30
Lungh. Proiezione	77.18
Lungh. Sviluppo	77.59
Dislivello	6.98
Pendenza Minima	3.86 %
Pendenza Massima	13.74 %
Pendenza Media	8.80 %

Pendenza Livellete: 8,80 %
 Quota Monte: 487,28
 Quota Valle: 480,30
 Lungh. Sviluppo: 77,59

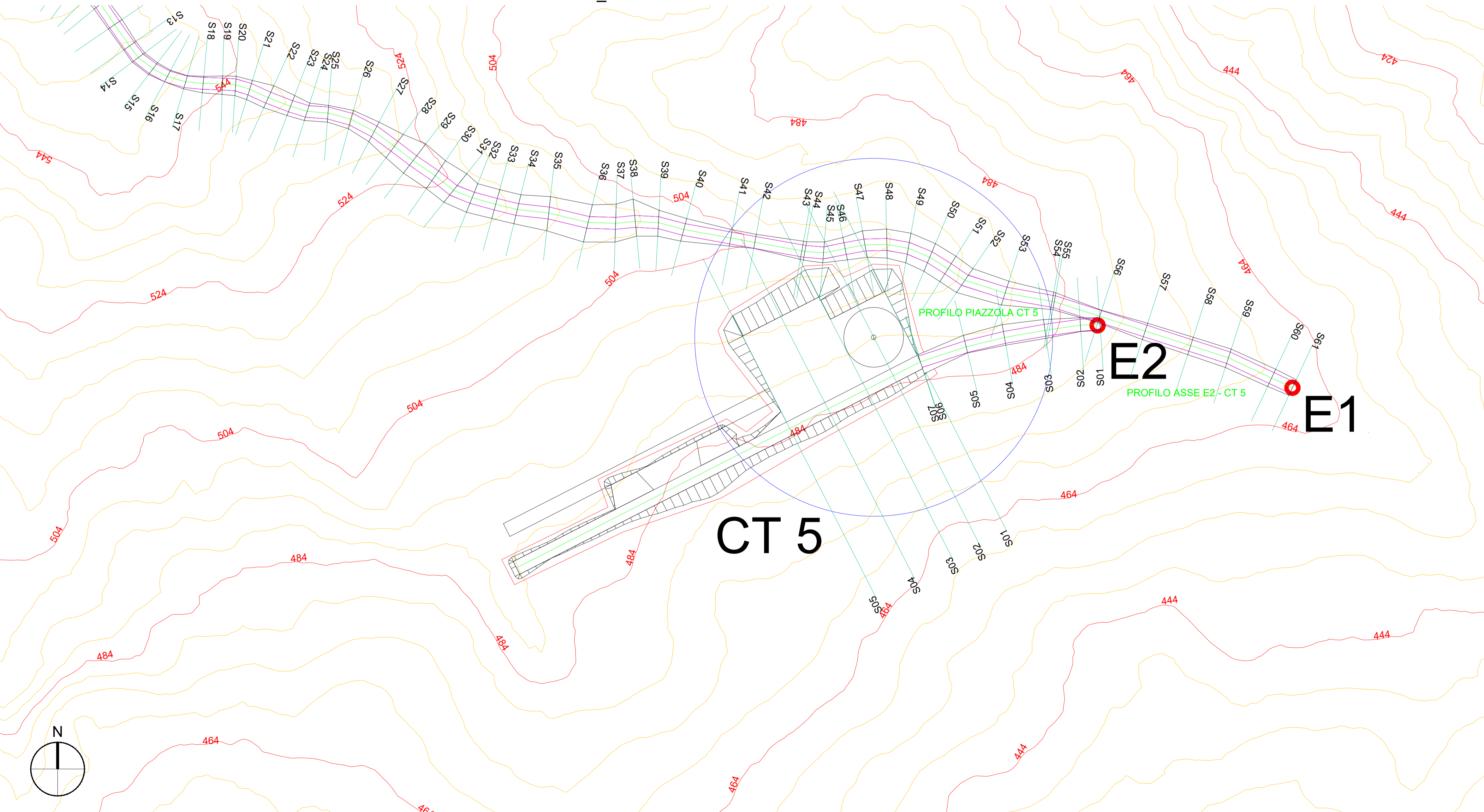
PROFILO ASSE E2 - CT 5



K-PLAN



PLANIMETRIA PIAZZOLA CT05 E PROFILO E2-CT05 SU CURVE DI LIVELLO_ SCALA 1:1.000



LEGENDA

- Porzione di sterro
- Porzione di riporto

AUTORIZZAZIONE UNICA EX D. LGS. N. 387/2003



PROGETTO DEFINITIVO
PARCO EOLICO COLOBRARO TURSI

Titolo elaborato:

PLANIMETRIA E PROFILI LONGITUDINALI STRADA DI ACCESSO E PIAZZOLA CT01...CT10, SEU E AREE CANTIERE

MT	PD	GD	Prima Emissione	10/01/2024	00
REDDATTO	CONTR.	APPROV.	DESCRIZIONE REVISIONE DOCUMENTO	DATA	REV

PROPONENTE



WPD MURGE s.r.l.
Viale Luca Gaurico 9-11
00143 ROMA

CONSULENZA



GE.CO.D'OR. S.R.L.
Via A. De Gasperi n.8
74023 Grottaglie (TA)

PROGETTISTA
Ing. Gaetano D'Oronzio
Via Goito 14 - Colobraro (MT)

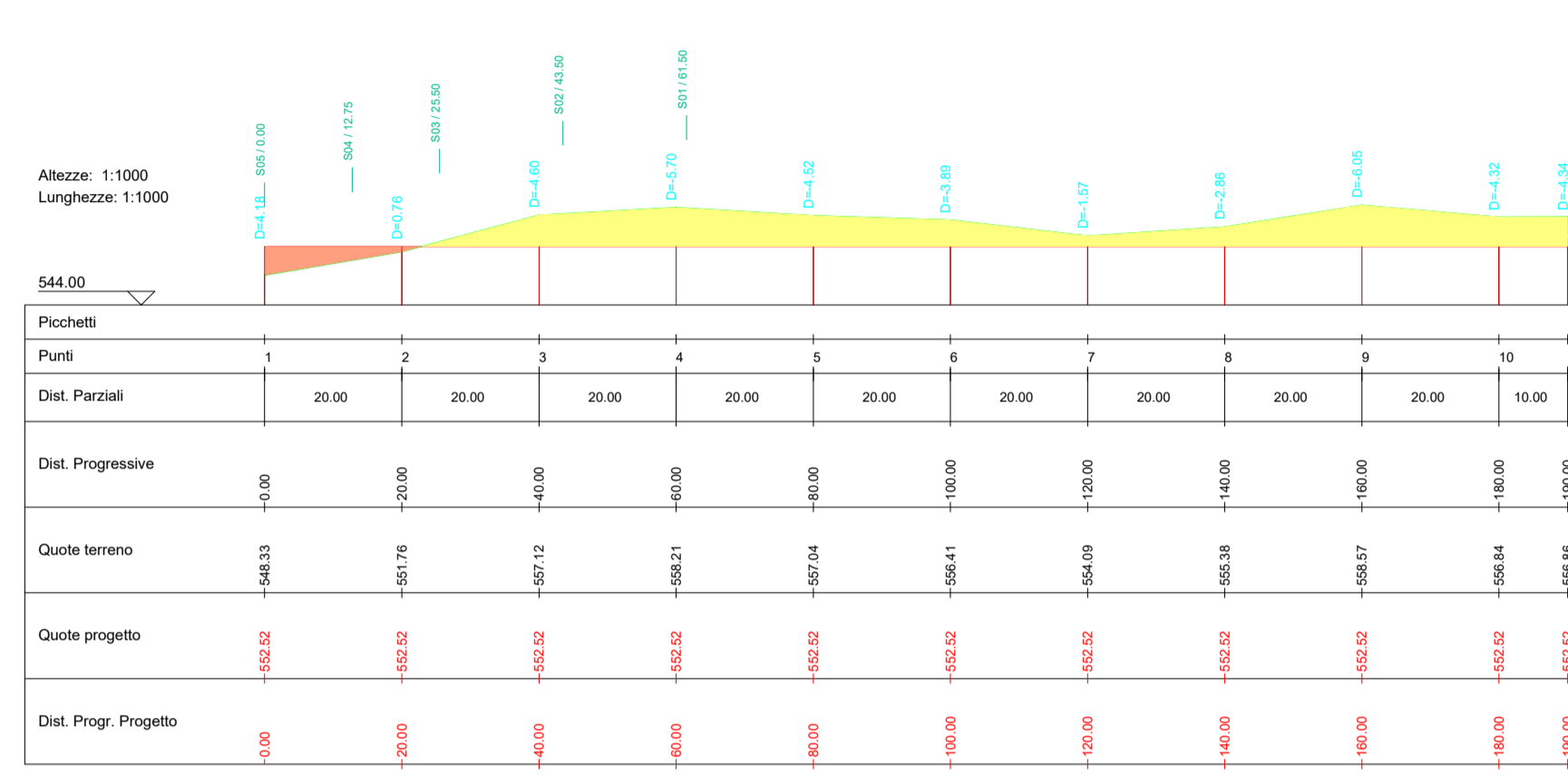
Codice CTOC029	Formato A1	Scala 1:1000	Foglio 12/22
-------------------	---------------	-----------------	-----------------

PROFILO PIAZZOLA CT 7
Caratteristiche Tracciato di Progetto

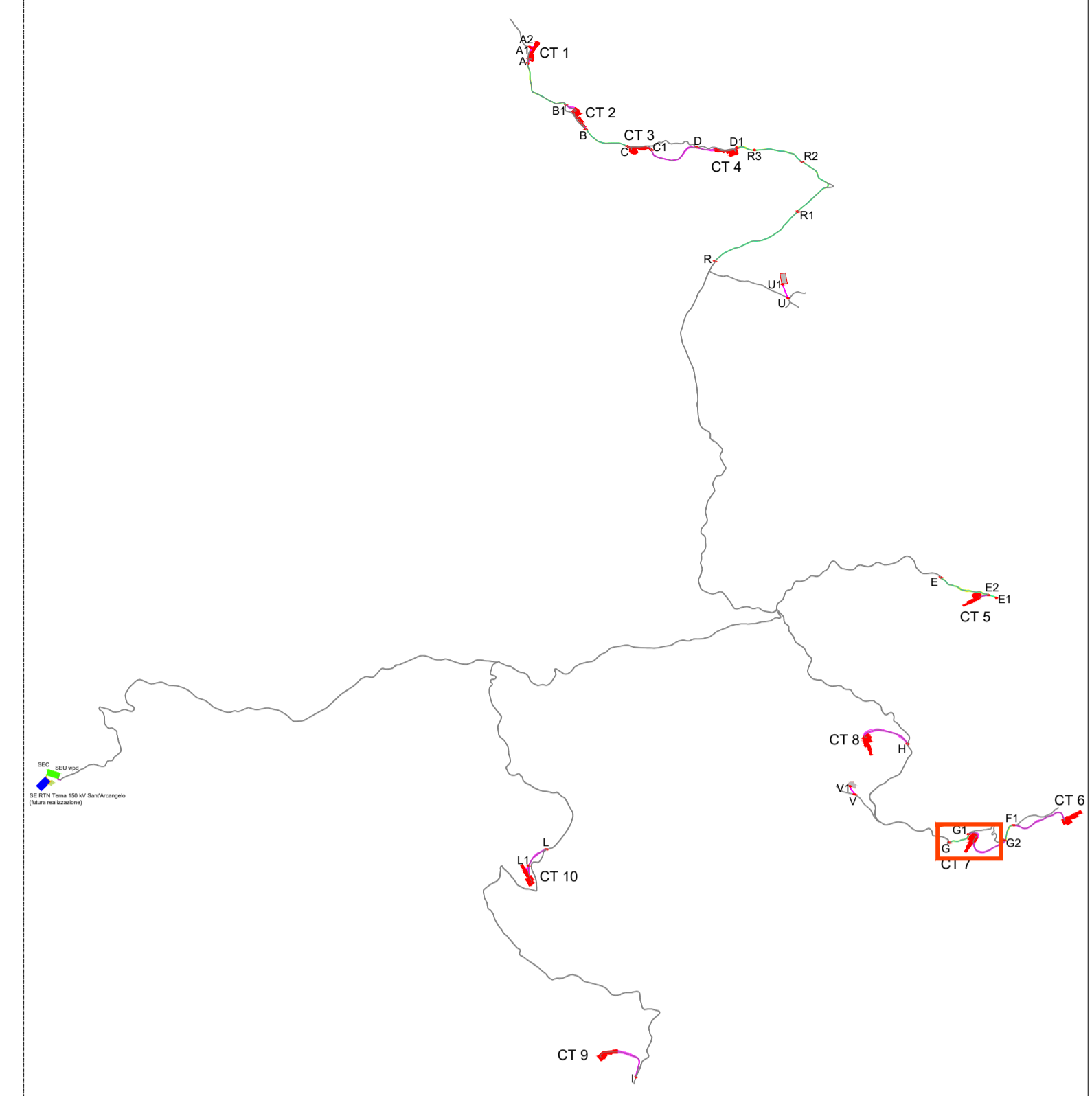
Quota Monte	552.52
Quota Valle	552.52
Lungh. Proiezione	190.00
Lungh. Sviluppo	190.00
Dislivello	0.00
Pendenza Minima	0.00 %
Pendenza Massima	0.00 %
Pendenza Media	0.00 %

Pendenza Livello: 0.00 %
 Alt. in Quota: 552.52
 Lunghezza: 190.00

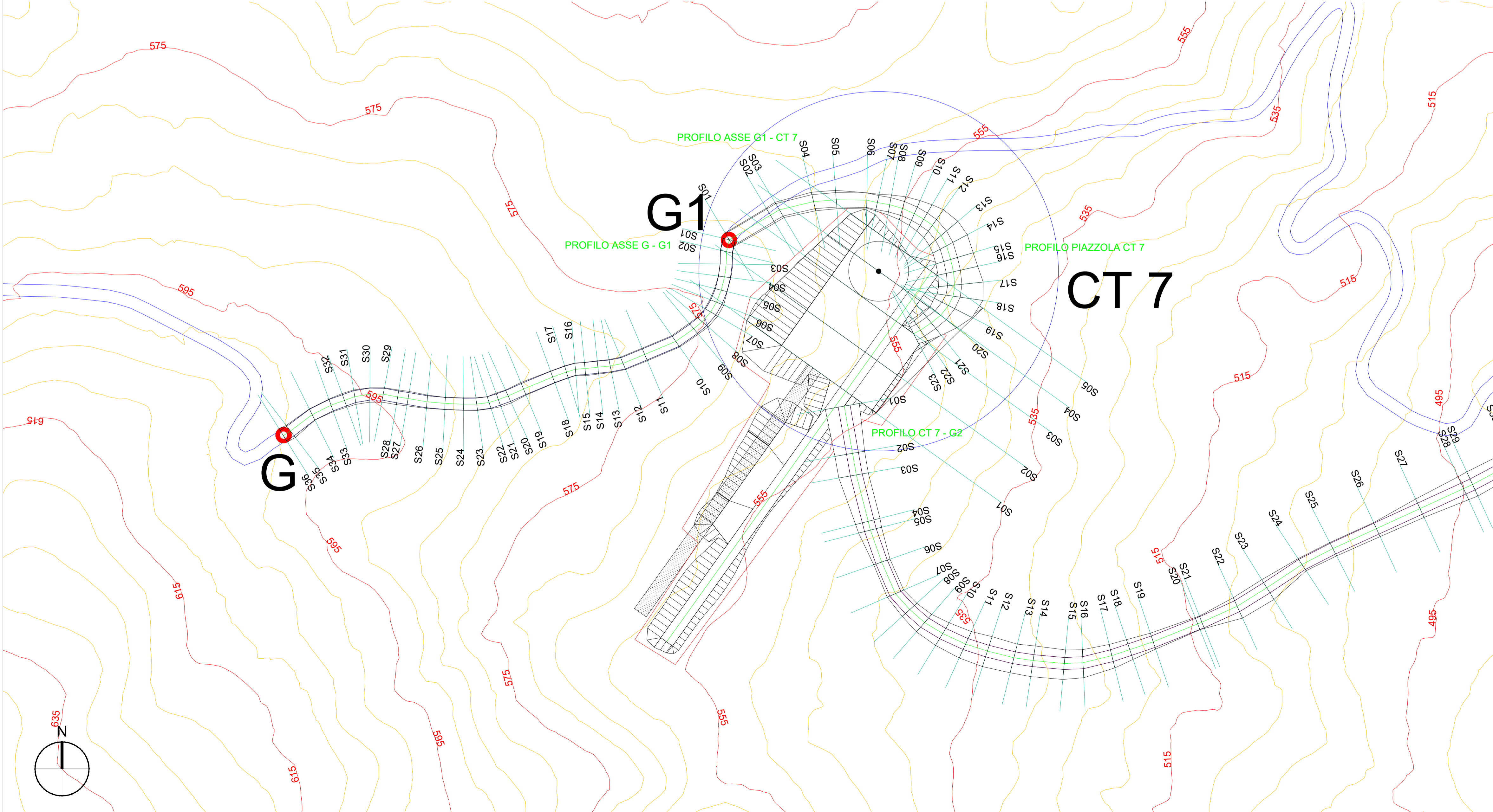
PROFILO PIAZZOLA CT 7



K-PLAN



PLANIMETRIA PIAZZOLA CT07 SU CURVE DI LIVELLO_SCALA 1:1.000



LEGENDA

Porzione di sterro	Yellow fill
Porzione di riporto	Orange fill

AUTORIZZAZIONE UNICA EX D. LGS. N. 387/2003



**PROGETTO DEFINITIVO
PARCO EOLICO COLOBRARO TURSI**

Titolo elaborato:
**PLANIMETRIA E PROFILI LONGITUDINALI STRADA DI
ACCESSO E PIAZZOLA CT01...CT10, SEU E AREE CANTIERE**

MT	PD	GD	Prima Emissione	10/01/2024	00
REDATTO	CONTR.	APPROV.	DESCRIZIONE REVISIONE DOCUMENTO	DATA	REV

PROPONENTE

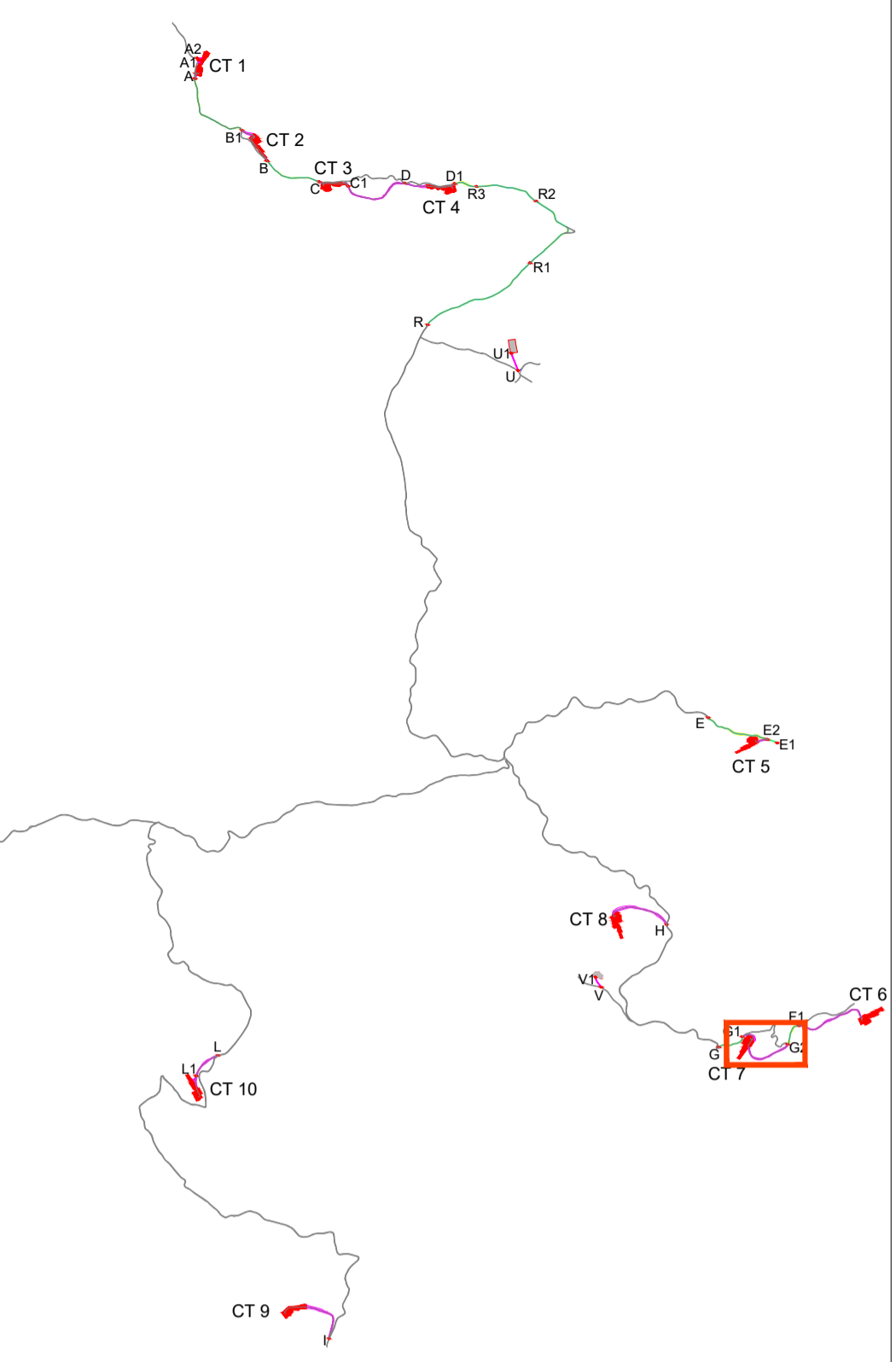
 WPD MURGE s.r.l.
 Viale Luca Gaunico 9-11
 00143 ROMA

CONSULENZA

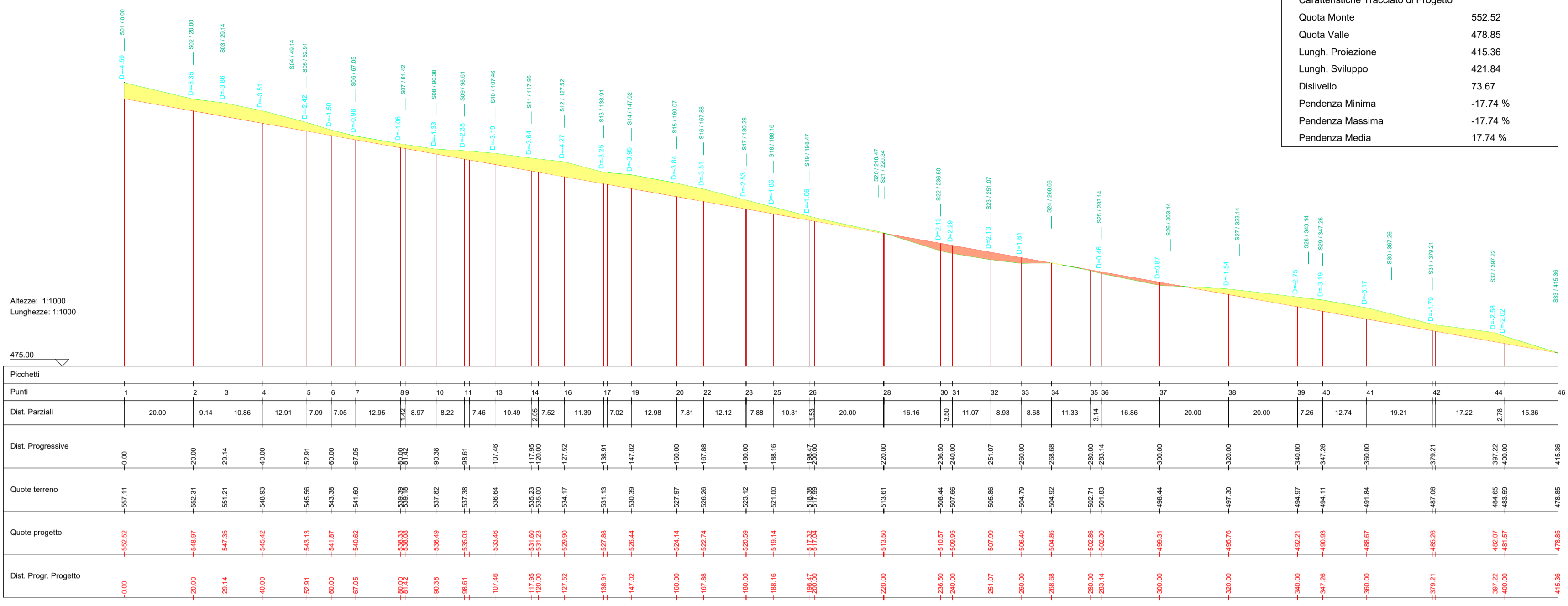
 GE.CO.D'OR. S.R.L.
 Via A. De Gasperi n.8
 74023 Grottaglie (TA)

PROGETTISTA
 Ing. Gaetano D'Oronzio
 Via Goito 14 - Colobraro (MT)

Codice CTOC029	Formato A1	Scala 1:1000	Foglio 15/22
----------------	------------	--------------	--------------



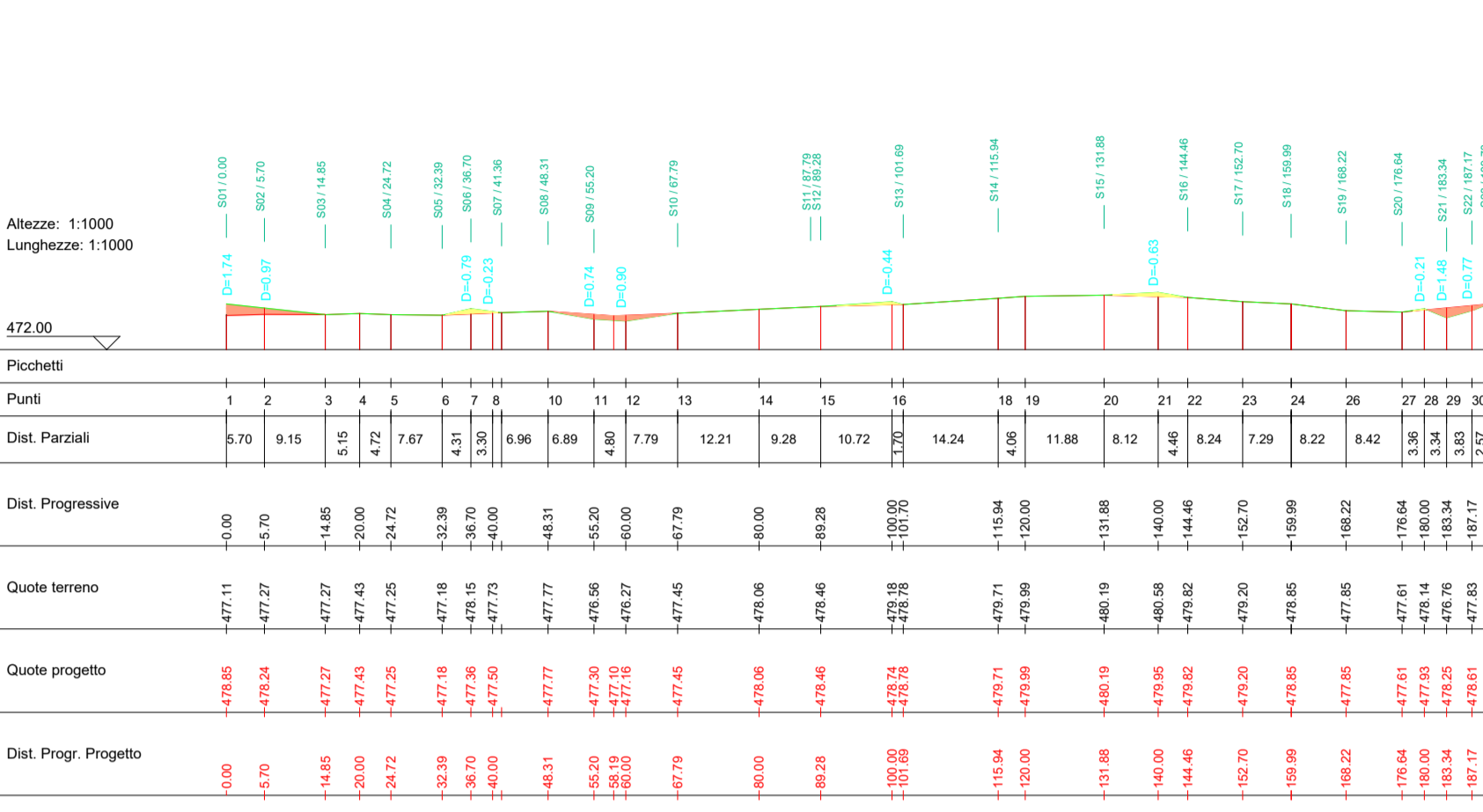
PROFILO CT 7 - G2



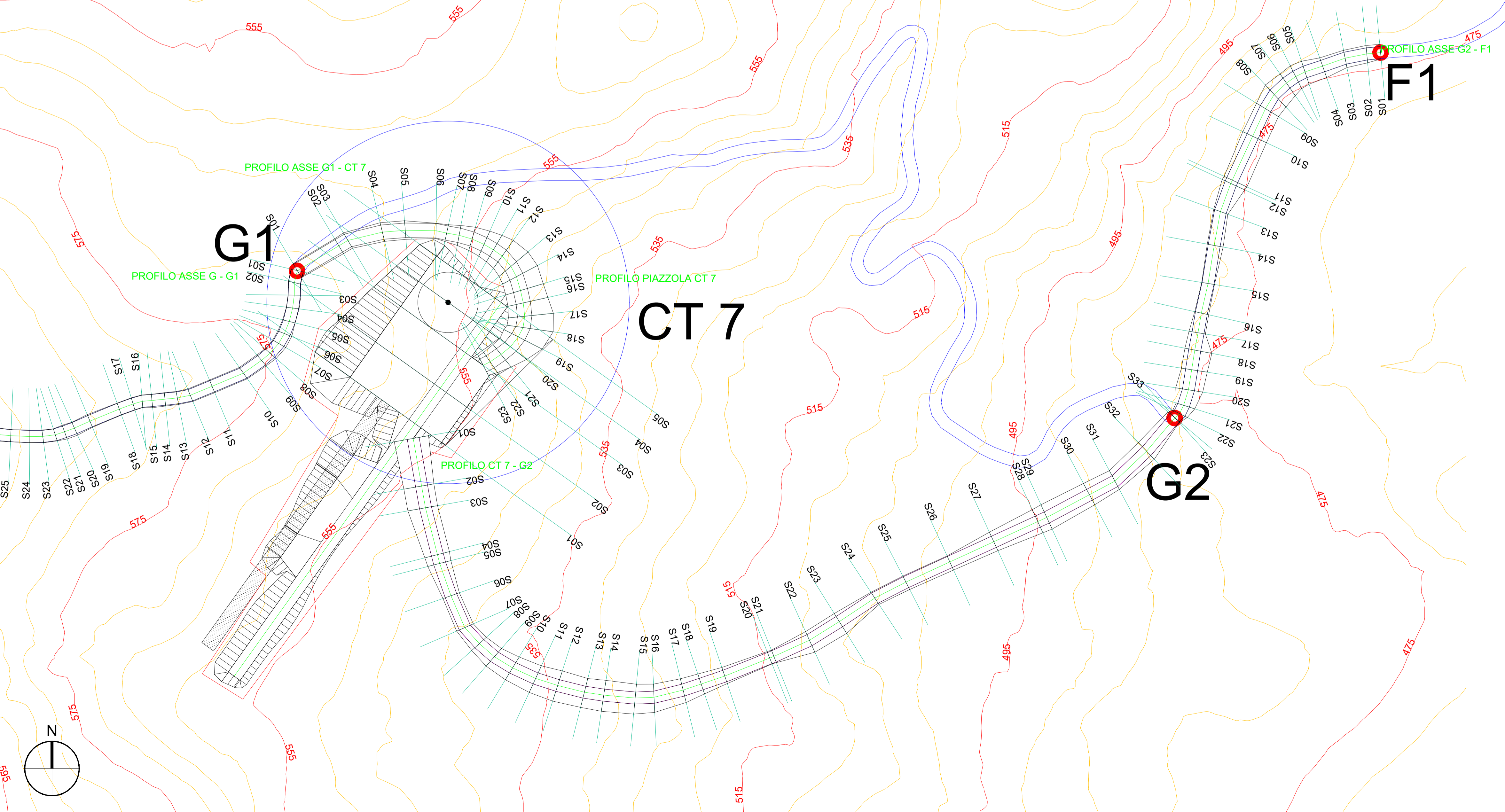
PROFILO CT 7 - G2	
Caratteristiche Tracciato di Progetto	
Quota Monte	552.52
Quota Valle	478.55
Lungh. Proiezione	415.36
Lungh. Sviluppo	421.84
Dislivello	73.97
Pendenza Minima	-17.74 %
Pendenza Massima	-17.74 %
Pendenza Media	17.74 %

PROFILO ASSE G2 - F1	
Caratteristiche Tracciato di Progetto	
Quota Monte	480.19
Quota Valle	477.10
Lungh. Proiezione	189.74
Lungh. Sviluppo	190.01
Dislivello	3.09
Pendenza Minima	-0.07 %
Pendenza Massima	-12.14 %
Pendenza Media	4.46 %

PROFILO ASSE G2 - F1



PLANIMETRIA PROFILO CT07-G2 / G2-F1 SU CURVE DI LIVELLO_SCALE 1:1.000



LEGENDA

Porzione di sterro

Porzione di riporto

AUTORIZZAZIONE UNICA EX D. LGS. N. 387/2003



PROGETTO DEFINITIVO PARCO EOLICO COLOBRARO TURSI

Titolo elaborato: PLANIMETRIA E PROFILI LONGITUDINALI STRADA DI ACCESSO E PIAZZOLA CT01...CT10, SEU E AREE CANTIERE

MT	PD	GD	Prima Emissione	10/01/2024	00
REDATTO	CONTR.	APPROV.	DESCRIZIONE REVISIONE DOCUMENTO	DATA	REV

PROPONENTE

WPD MURGE s.r.l.
Viale Luca Gaucico 9-11
00143 ROMA

CONSULENZA

GE.CO.D'OR. S.R.L.
Via A. De Gasperi n.8
74023 Grottaglie (TA)

PROGETTISTA

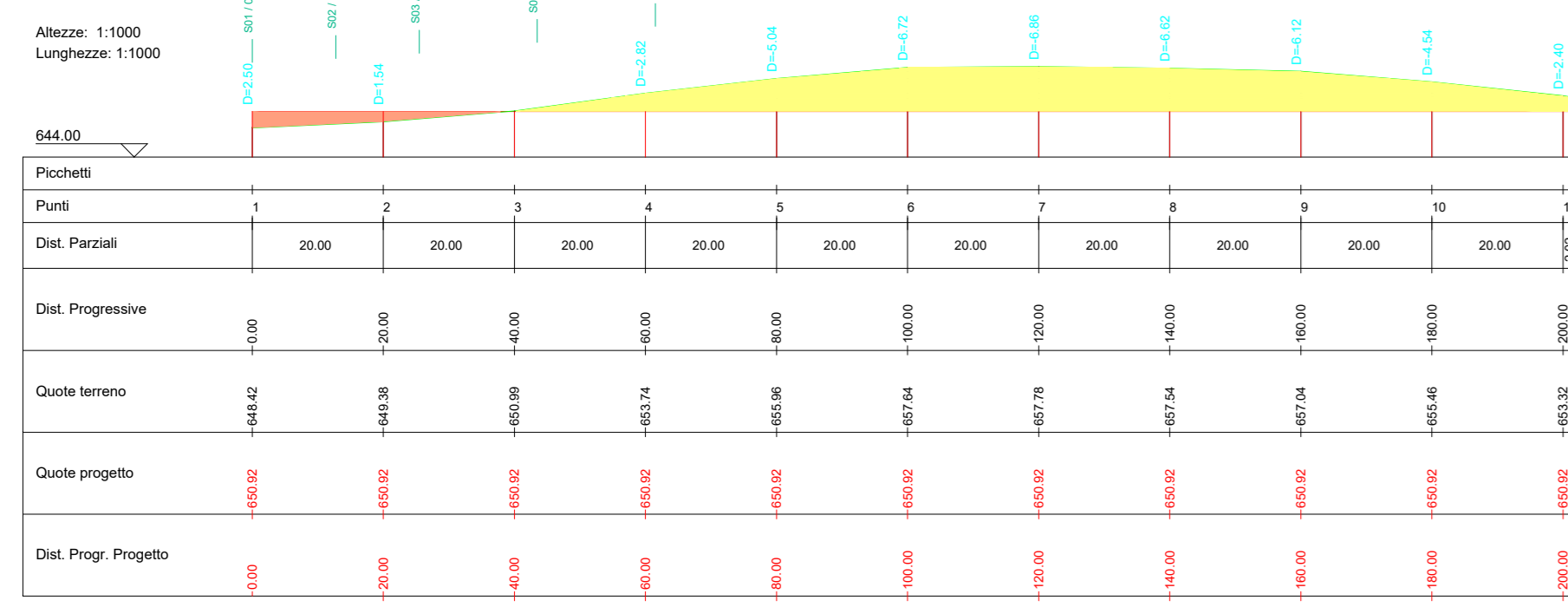
Ing. Gaetano D'Oronzio
Via Goito 14 - Colobraro (MT)

Codice CTOC029	Formato A1	Scala 1:1000	Foglio 16/22
----------------	------------	--------------	--------------

PROFILO PIAZZOLA CT 10
Caratteristiche Tracciato di Progetto

Quota Monte	650.92
Quota Valle	650.92
Lung. Proiezione	202.02
Lung. Sviluppo	202.02
Dalivello	0.00
Pendenza Minima	0.00 %
Pendenza Massima	0.00 %
Pendenza Media	0.00 %

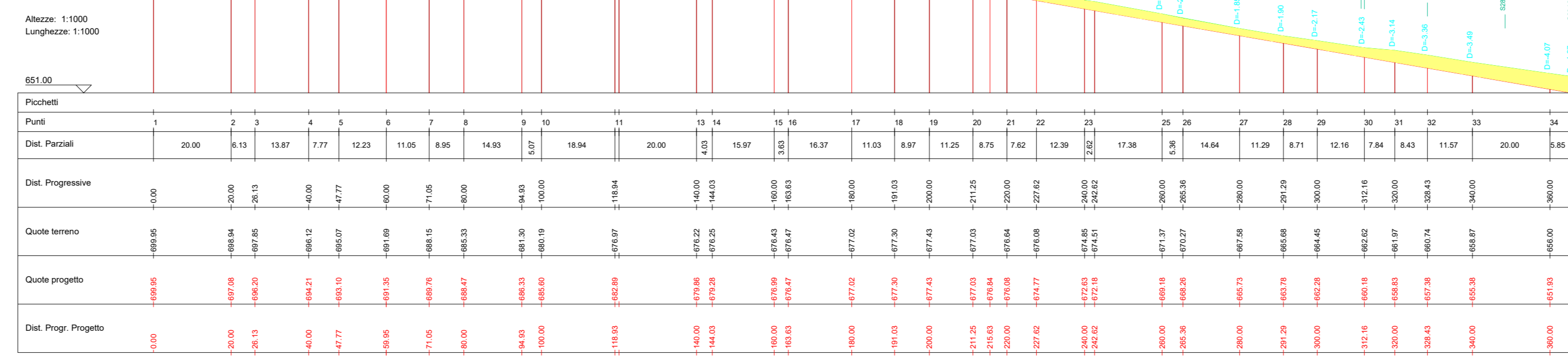
PROFILO PIAZZOLA CT 10



PROFILO ASSE L - CT 10
Caratteristiche Tracciato di Progetto

Quota Monte	659.95
Quota Valle	655.92
Lung. Proiezione	365.85
Lung. Sviluppo	369.77
Dalivello	49.93
Pendenza Minima	1.47 %
Pendenza Massima	-17.25 %
Pendenza Media	7.67 %

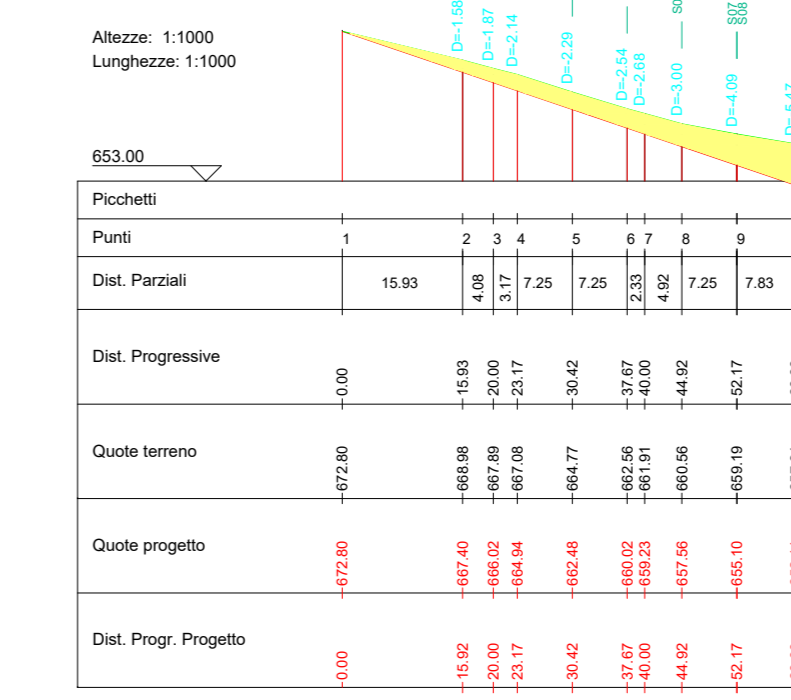
PROFILO ASSE L - CT 10



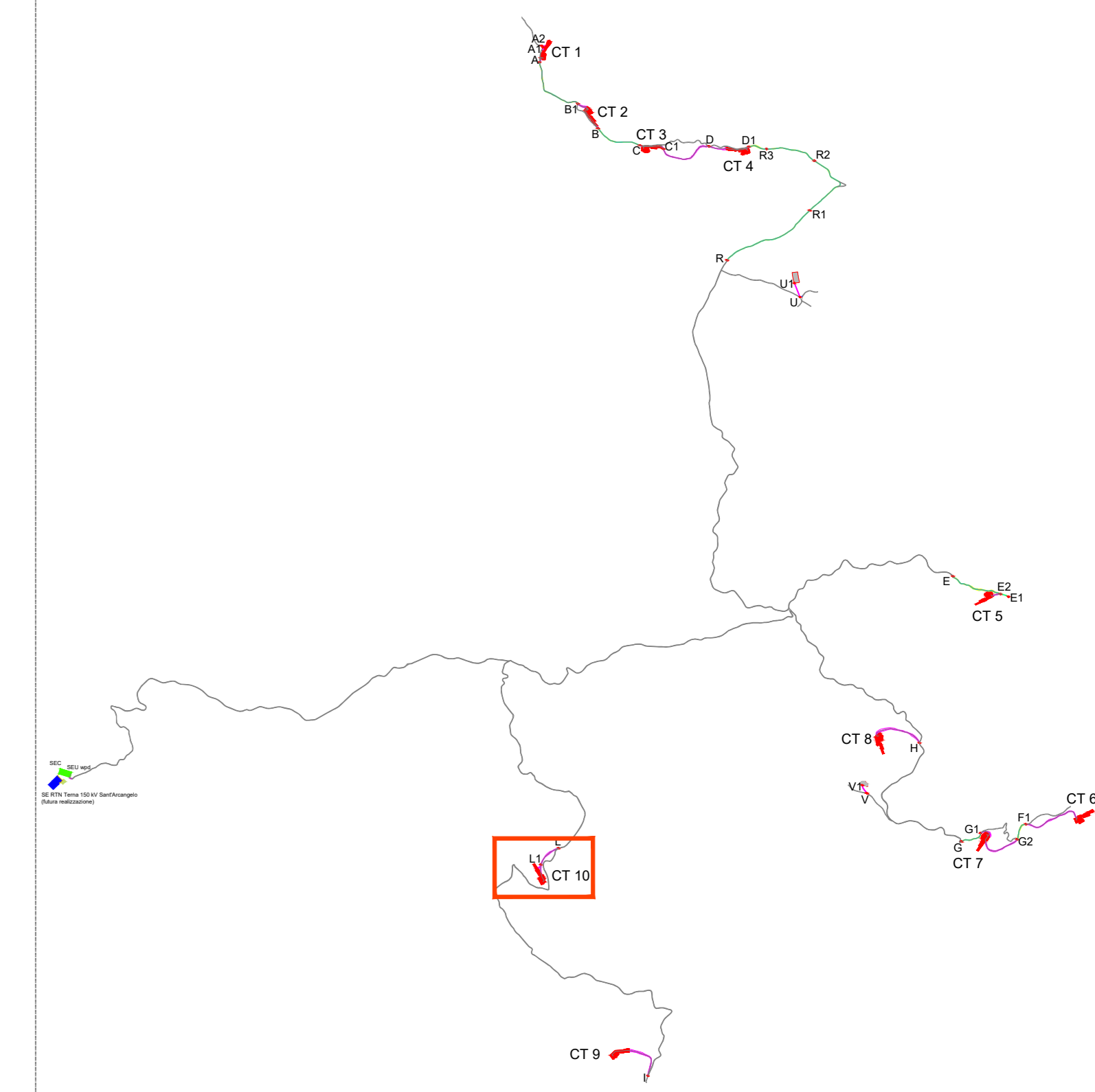
PROFILO ASSE L1 - CT 10
Caratteristiche Tracciato di Progetto

Quota Monte	672.90
Quota Valle	660.92
Lung. Proiezione	64.48
Lung. Sviluppo	68.59
Dalivello	11.68
Pendenza Minima	-33.94 %
Pendenza Massima	-33.94 %
Pendenza Media	33.94 %

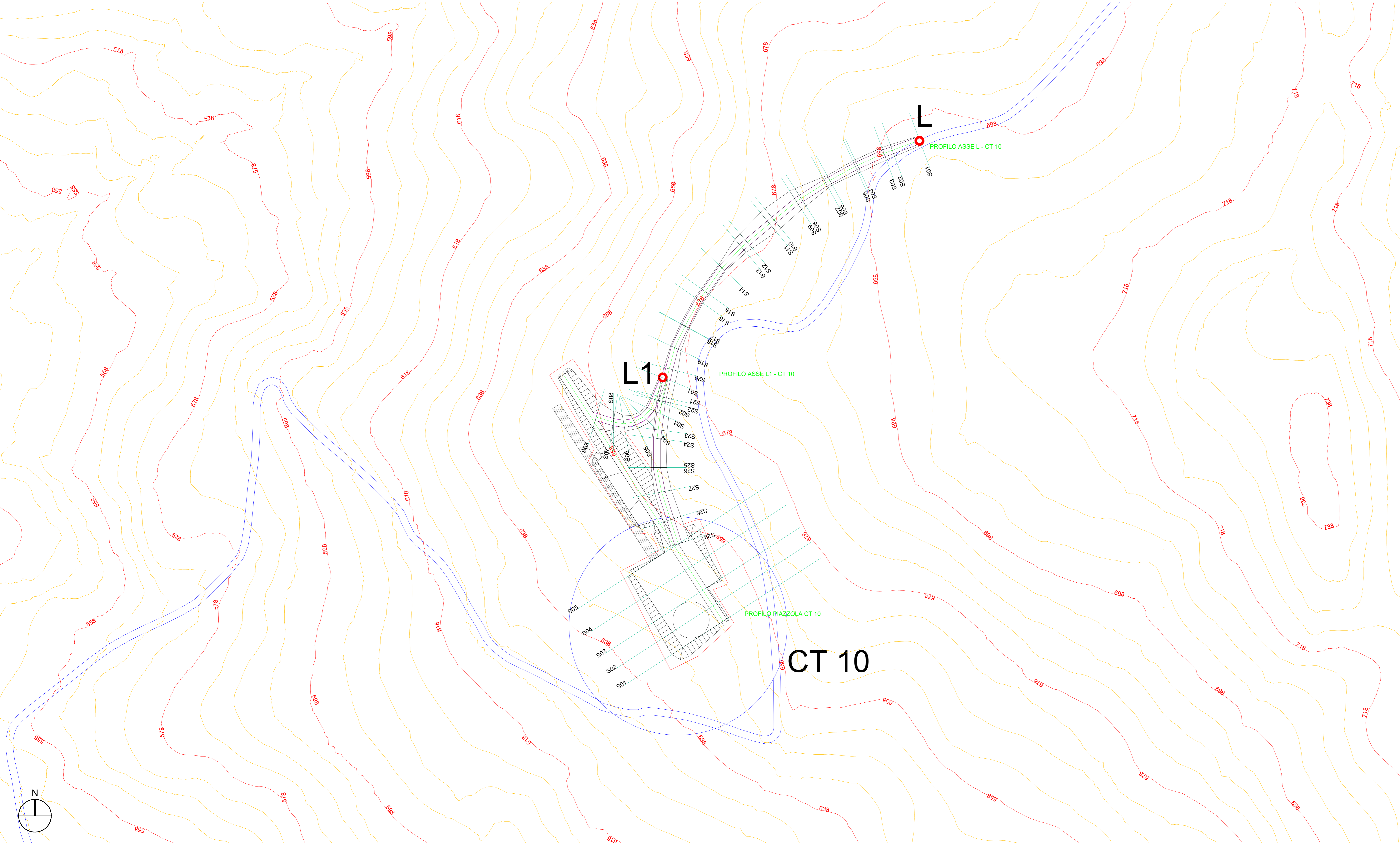
PROFILO ASSE L1 - CT 10



K-PLAN



PLANIMETRIA PIAZZOLA CT10 E PROFILO L1-CT10 E L-CT10 SU CURVE DI LIVELLO_SCALE 1:1.000



LEGENDA

Porzione di stallo	[Yellow Box]
Porzione di riporto	[Orange Box]

AUTORIZZAZIONE UNICA EX D. LGS. N. 387/2003



REGIONE BASILICATA
PROGETTO DEFINITIVO
PARCO EOLICO COLOBRARO TURSI

Titolo elaborato:
PLANIMETRIA E PROFILI LONGITUDINALI STRADA DI ACCESSO E PIAZZOLA CT01...CT10, SEU E AREE CANTIERE

MT	PD	GD	Prima Emissione	10/01/2024	00
REDDATTO CONTR.	APPROV.	DESCRIZIONE	REVISIONE DOCUMENTO	DATA	REV

PROPONENTE WPD MURGE s.r.l. Viale Luca Gaucico 9-11 00143 ROMA	CONSULENZA GE.CO.D'OR S.R.L. Via A. De Gasperi n.8 74023 Grottaglie (TA) PROGETTISTA Ing. Gaetano D'Oronzio Via Goito 14 - Colobraro (MT)
--	--

Codice CTOC029	Formato A0	Scala 1:1000	Foglio 18/22
-------------------	---------------	-----------------	-----------------

PROFILO PIAZZOLA CT 9
 Caratteristiche Tracciato di Progetto:
 Quota Monte 343,87
 Quota Valle 343,87
 Lung. Proiezione 187,82
 Lung. Sviluppo 187,82
 Dislivello 0,00
 Pendenza Minima 0,00 %
 Pendenza Massima 0,00 %
 Pendenza Media 0,00 %

Provincia L'Aquila 04.02.2024
 Comune Colobraro
 Foglio 1/2

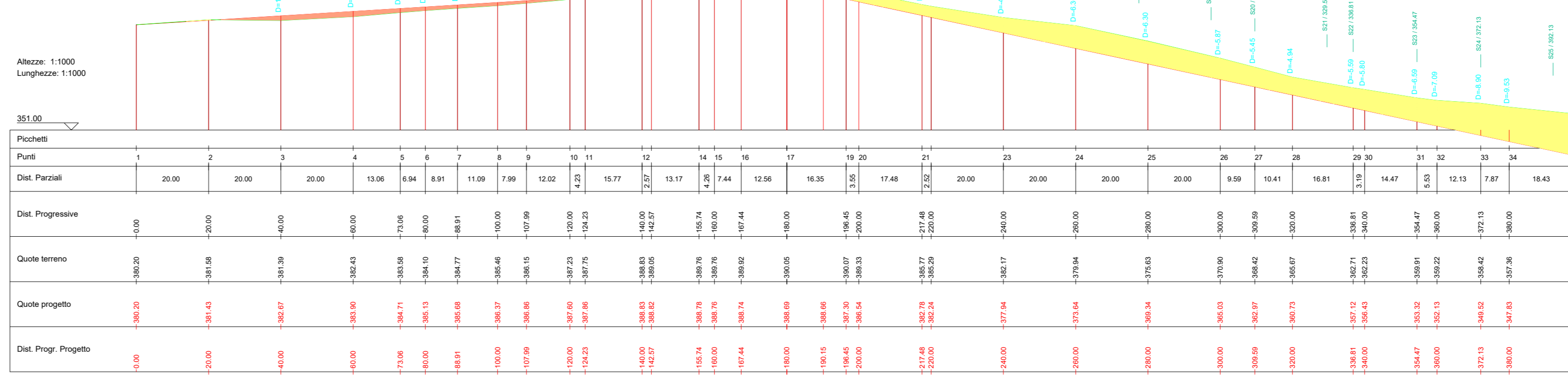
PROFILO PIAZZOLA CT 9



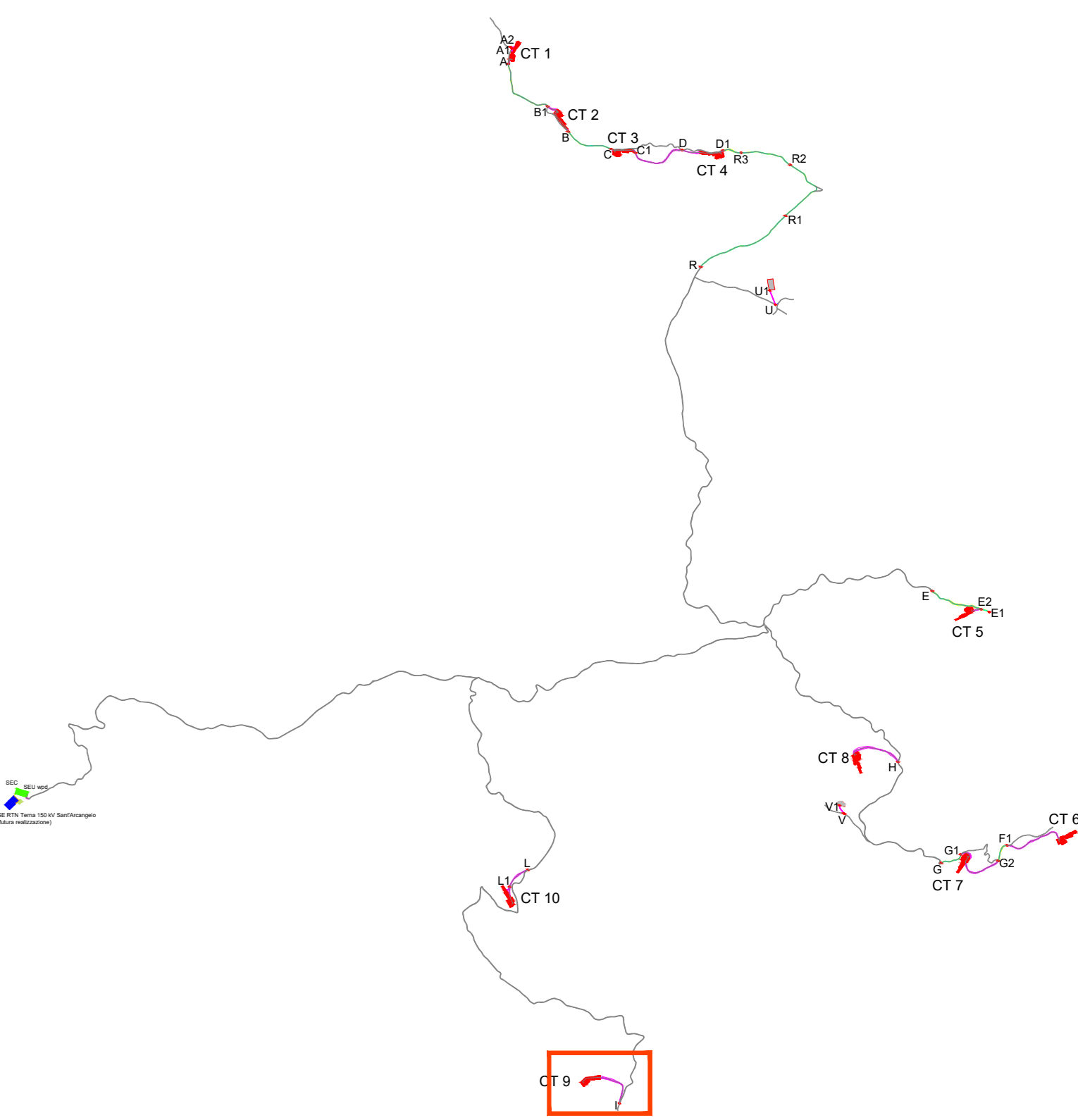
PROFILO ASSE I - CT 9
 Caratteristiche Tracciato di Progetto:
 Quota Monte 308,63
 Quota Valle 343,87
 Lung. Proiezione 398,43
 Lung. Sviluppo 403,45
 Dislivello 44,97
 Pendenza Minima -4,36 %
 Pendenza Massima -21,51 %
 Pendenza Media 9,34 %

Provincia L'Aquila 04.02.2024
 Comune Colobraro
 Foglio 1/2

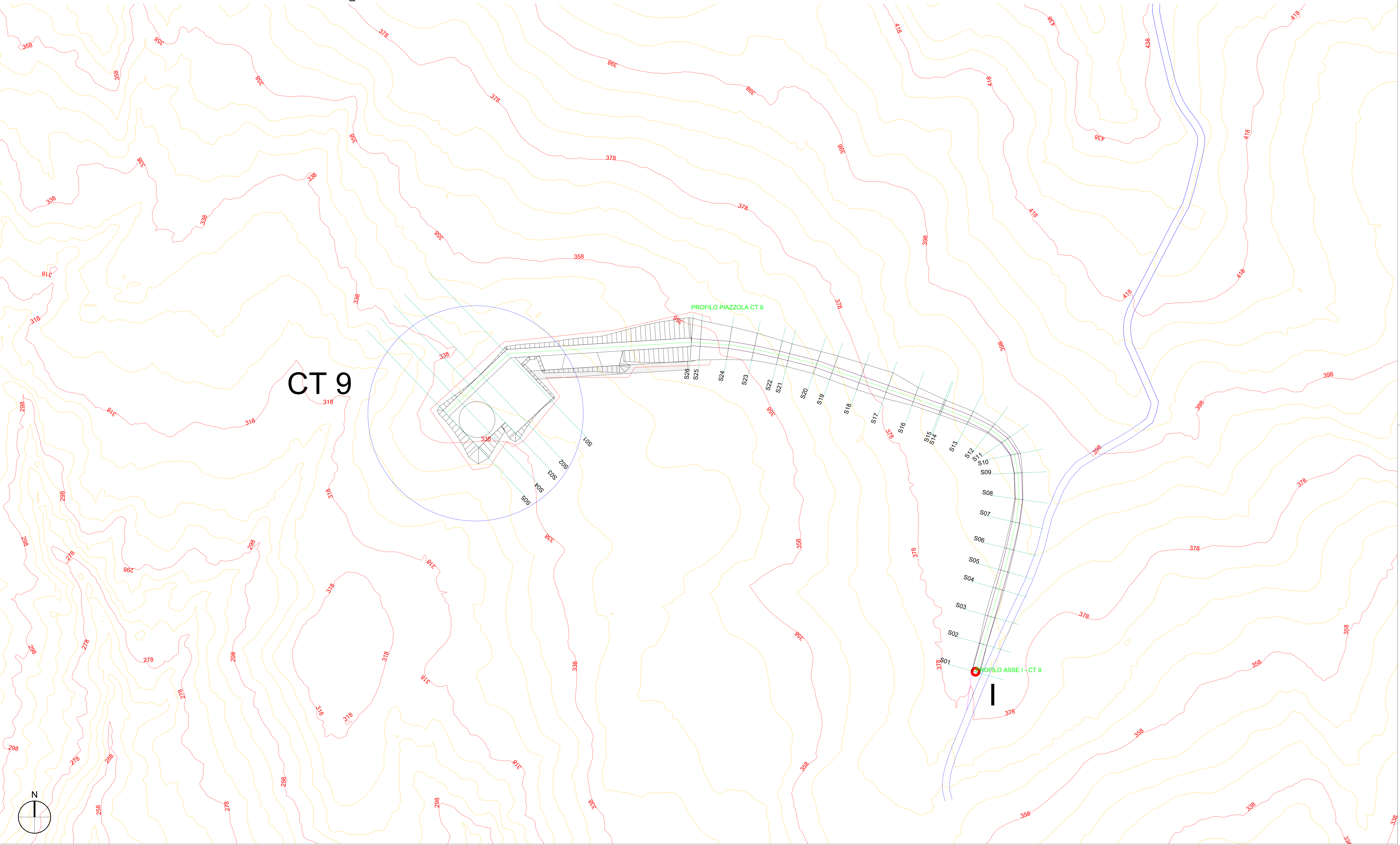
PROFILO ASSE I - CT 9



K-PLAN



PLANIMETRIA PIAZZOLA CT09 E PROFILO I-CT09 SU CURVE DI LIVELLO_SCALE 1:1.000



LEGENDA
 Posizione di stallo (Yellow box)
 Posizione di riporto (Orange box)

AUTORIZZAZIONE UNICA EX D. LGS. N. 387/2003



REGIONE BASILICATA

PARCO EOLICO COLOBRARO TURSI

Titolo elaborato:
PLANIMETRIA E PROFILI LONGITUDINALI STRADA DI ACCESSO E PIAZZOLA CT01...CT10, SEU E AREE CANTIERE

MT	PD	GD	Prima Emissione	10/01/2024	00
REDATTO CONTR.	APPROV.	DESCRIZIONE	REVISIONE DOCUMENTO	DATA	REV

PROPONENTE



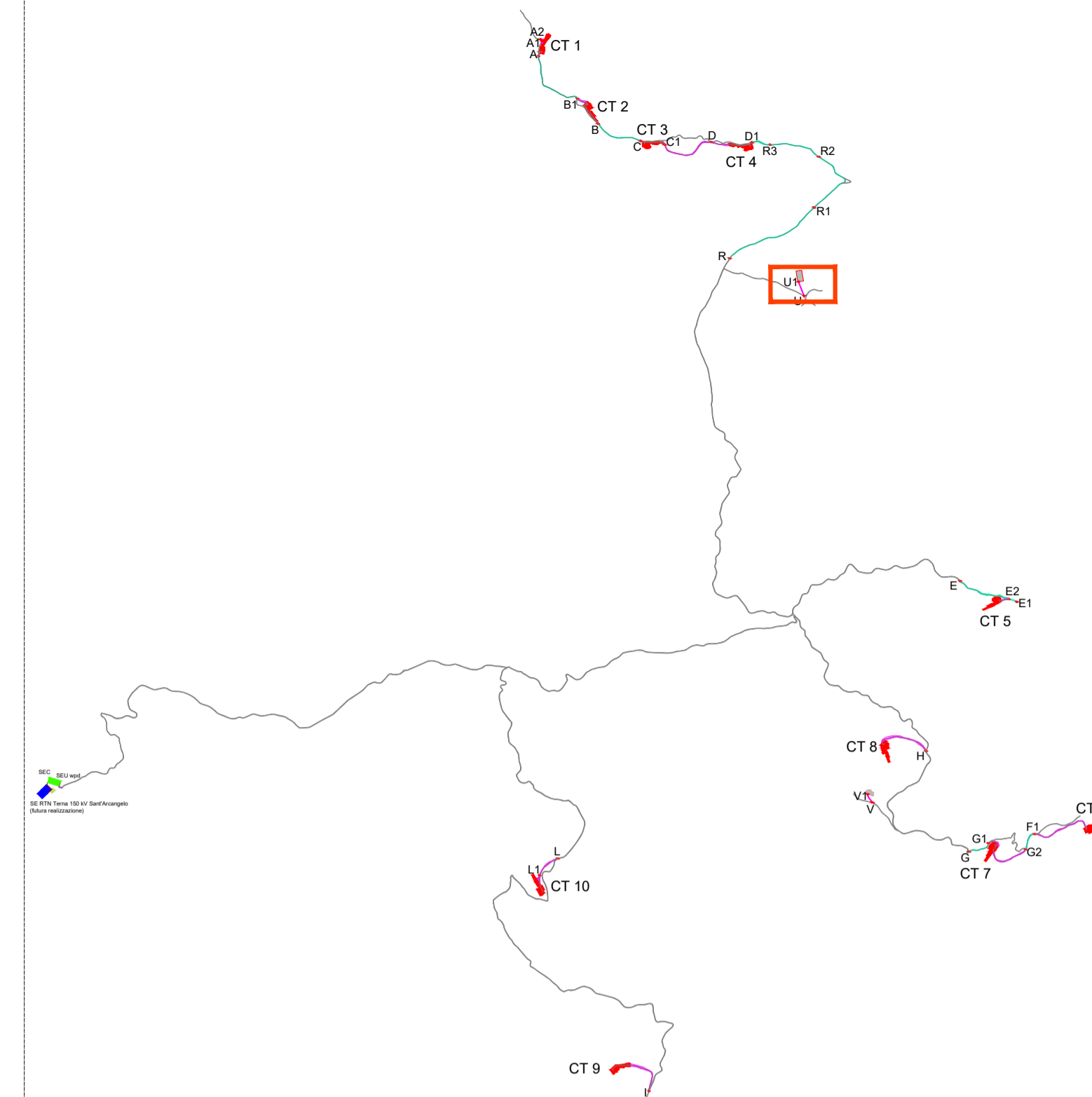
WPD MURGE s.r.l.
 Viale Luca Gaucico 9-11
 00143 ROMA

CONSULENZA



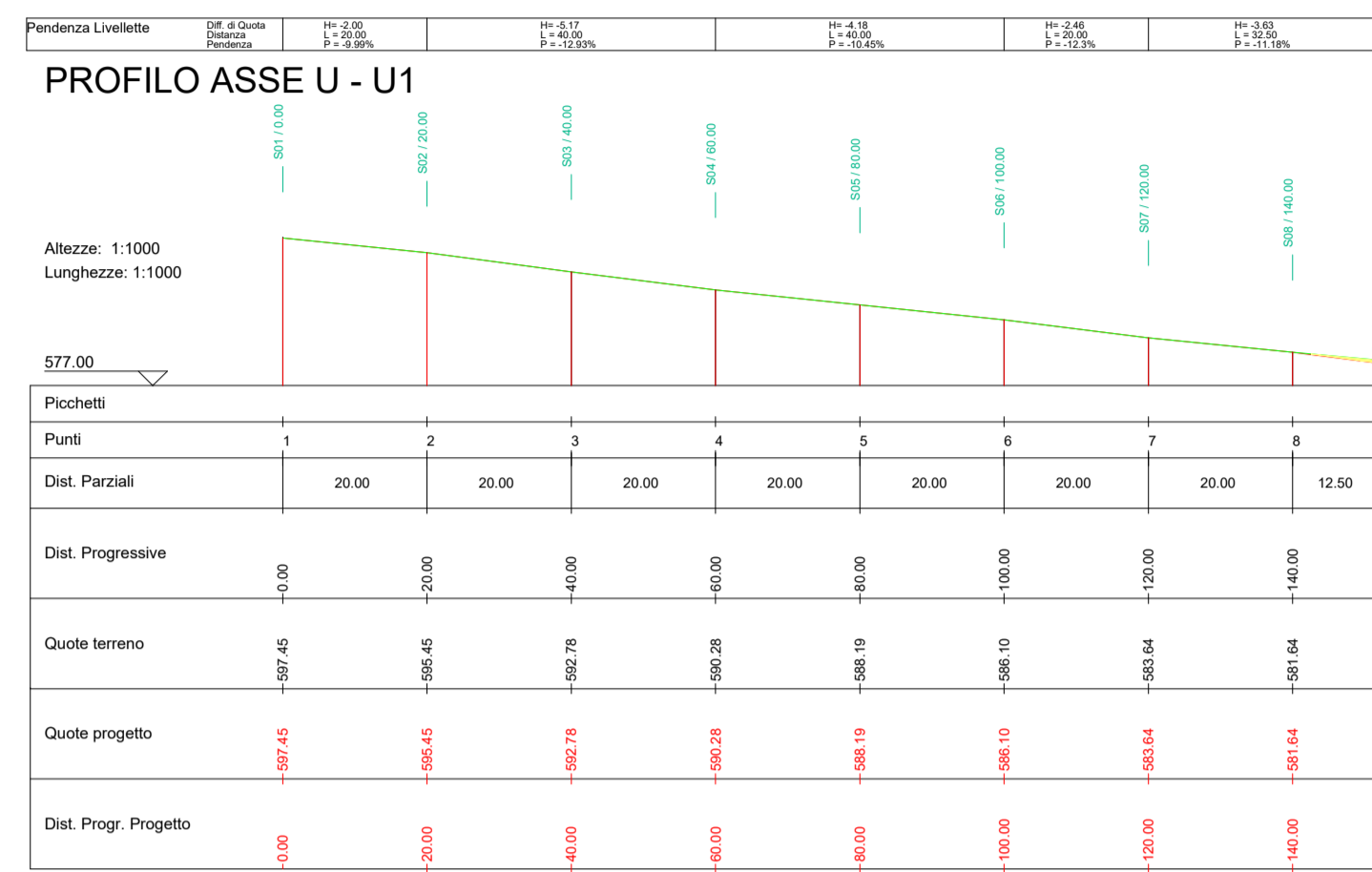
GE.CO.D'OR S.R.L.
 Via A. De Gasperi n.8
 74023 Grottaglie (TA)

PROGETTISTA
 Ing. Gaetano D'Oronzio
 Via Goito 14 - Colobraro (MT)



PROFILO ASSE U - U1
Caratteristiche Tracciato di Progetto

Quota Monte	597.45
Quota Valle	580.00
Lungh. Proiezione	152.50
Lungh. Sviluppo	153.50
Dislivello	17.44
Pendenza Minima	-9.99 %
Pendenza Massima	-13.36 %
Pendenza Media	11.52 %



LEGENDA

Porzione di sterro	
Porzione di riporto	

AUTORIZZAZIONE UNICA EX D. LGS. N. 387/2003



PROGETTO DEFINITIVO
PARCO EOLICO COLOBRARO TURSI

Titolo elaborato:
PLANIMETRIA E PROFILI LONGITUDINALI STRADA DI ACCESSO E PIAZZOLA CT01...CT10, SEU E AREE CANTIERE

MT	PD	GD	Prima Emissione	10/01/2024	00
REDATTO	CONTR.	APPROV.	DESCRIZIONE REVISIONE DOCUMENTO	DATA	REV

PROPONENTE

WPD MURGE s.r.l.
Viale Luca Gaunico 9-11
00143 ROMA

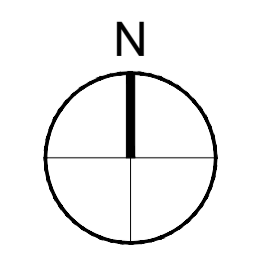
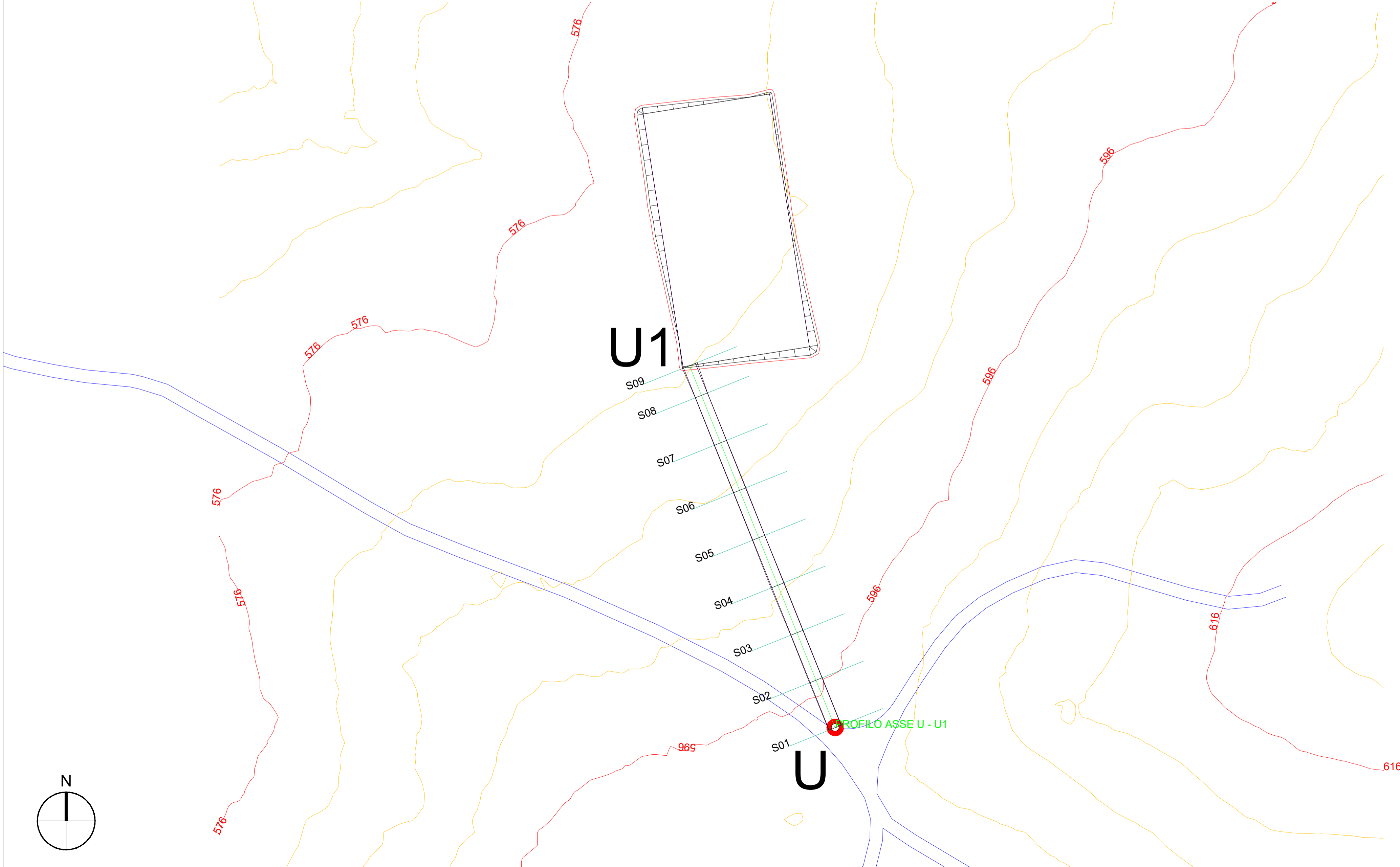
CONSULENZA

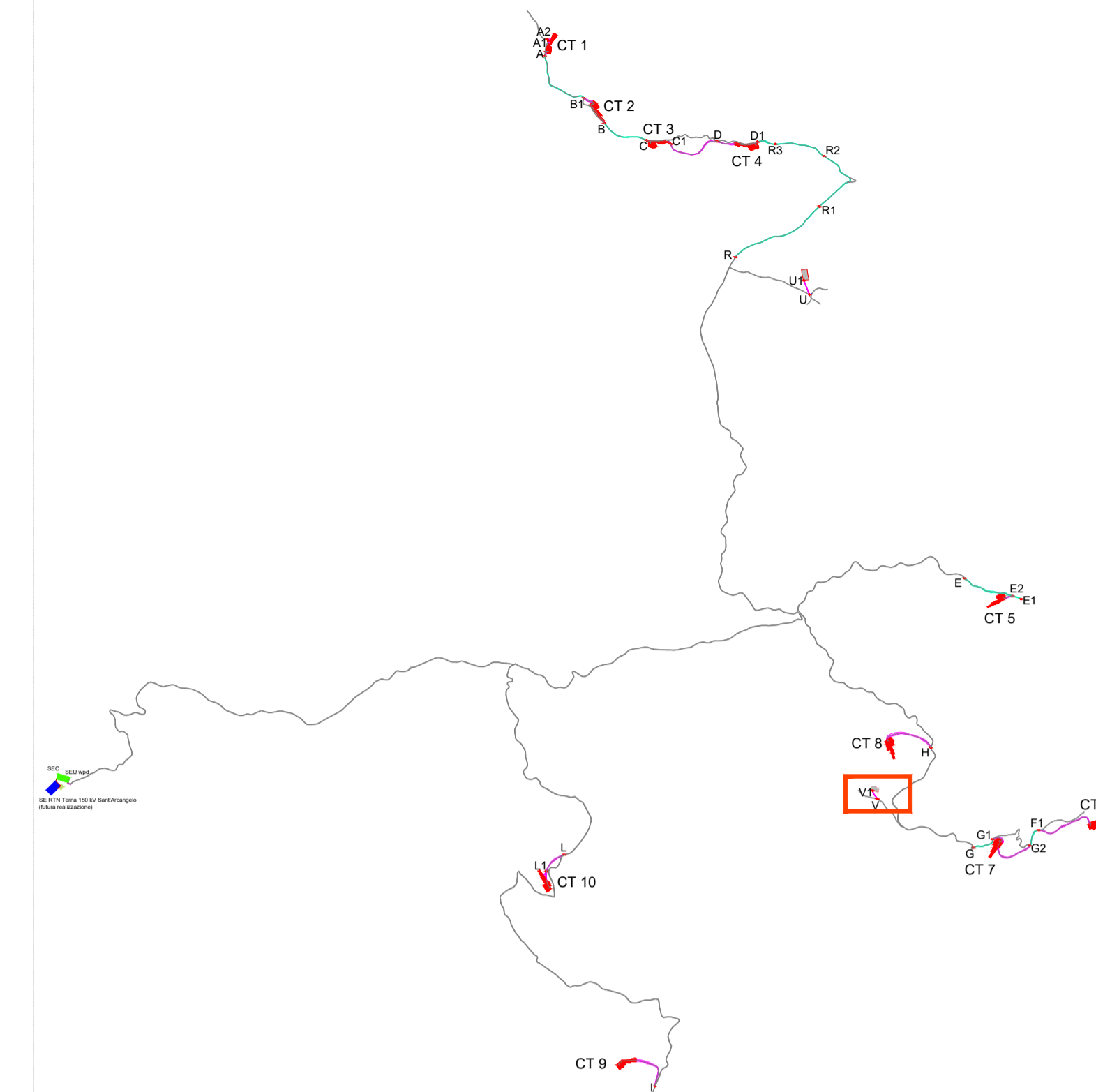
GE.CO.D'OR. S.R.L.
Via A. De Gasperi n.8
74023 Grottaglie (TA)

PROGETTISTA
Ing. Gaetano D'Oronzio
Via Goito 14 - Colobraro (MT)

Codice CTOC029	Formato A1	Scala 1:1000	Foglio 20/22
----------------	------------	--------------	--------------

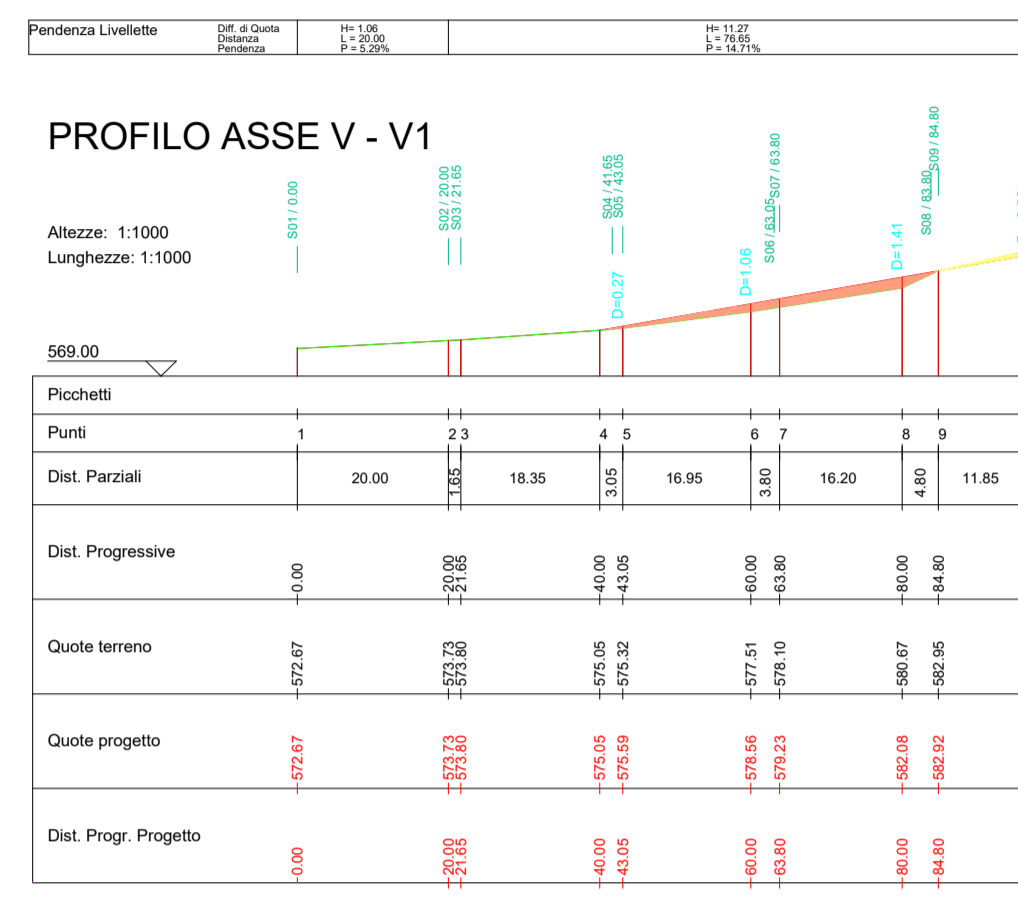
PLANIMETRIA VIABILITA' AREA DI CANTIERE NORD_PROFILO U-U1 SU CURVE DI LIVELLO_SCALA 1:1.000



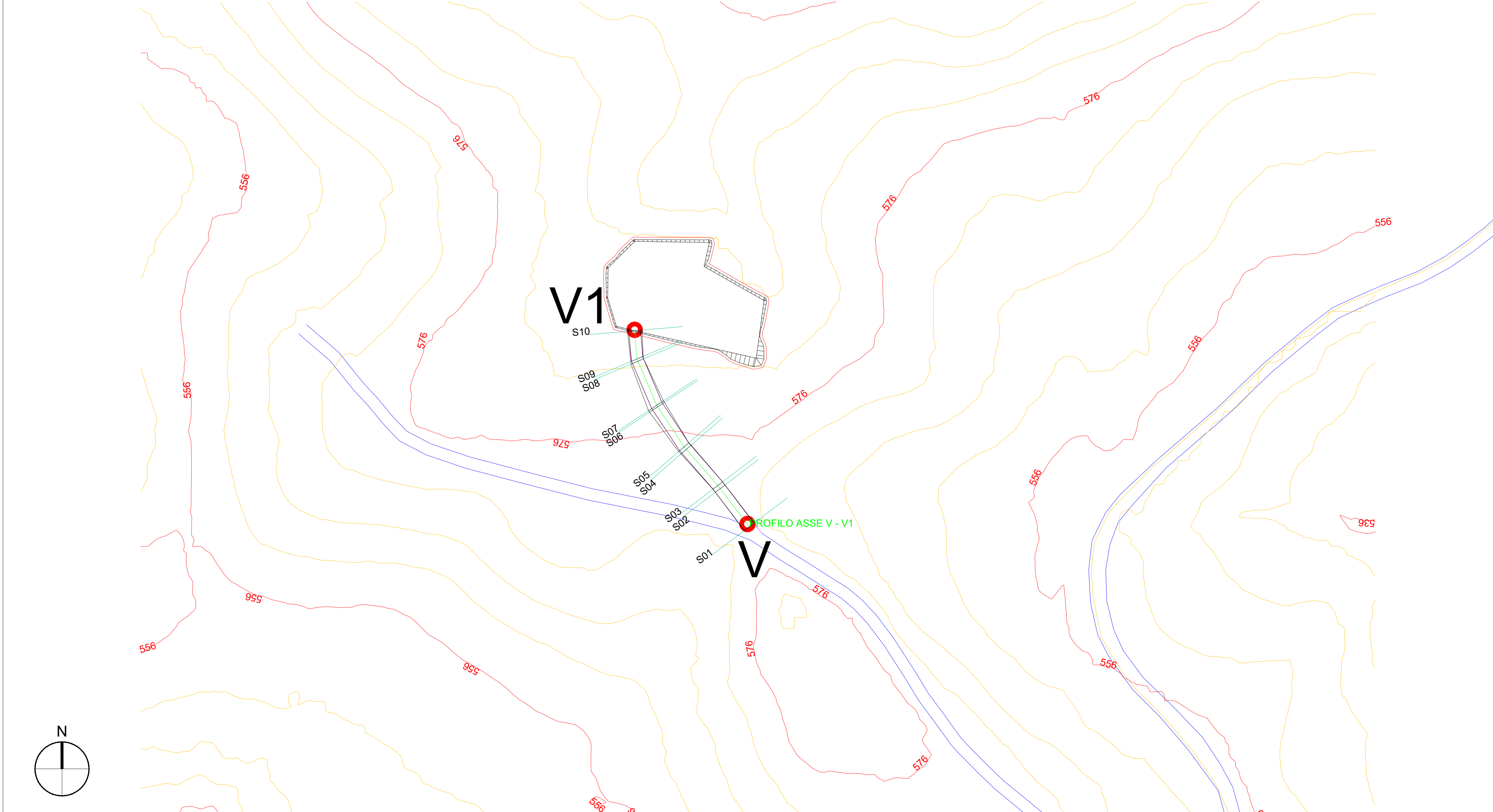


PROFILO ASSE V - V1
Caratteristiche Tracciato di Progetto

Quota Monte	585.00
Quota Valle	572.67
Lungh. Proiezione	96.65
Lungh. Sviluppo	97.59
Dislivello	12.33
Pendenza Minima	4.69 %
Pendenza Massima	17.57 %
Pendenza Media	8.59 %



PLANIMETRIA VIABILITA' AREA DI CANTIERE SUD_PROFILLO V-V1 SU CURVE DI LIVELLO_SCALE 1:1.000



LEGENDA

Porzione di sterro	
Porzione di riporto	

AUTORIZZAZIONE UNICA EX D. LGS. N. 387/2003



PROGETTO DEFINITIVO
PARCO EOLICO COLOBRARO TURSI

Titolo elaborato:
PLANIMETRIA E PROFILI LONGITUDINALI STRADA DI ACCESSO E PIAZZOLA CT01...CT10, SEU E AREE CANTIERE

MT	PD	GD	Prima Emissione	10/01/2024	00
REDATTO	CONTR.	APPROV.	DESCRIZIONE REVISIONE DOCUMENTO	DATA	REV

PROPONENTE

WPD MURGE s.r.l.
Viale Luca Gaunico 9-11
00143 ROMA

CONSULENZA

GE.CO.D'OR. S.R.L.
Via A. De Gasperi n.8
74023 Grottaglie (TA)

PROGETTISTA
Ing. Gaetano D'Oronzio
Via Goito 14 - Colobraro (MT)

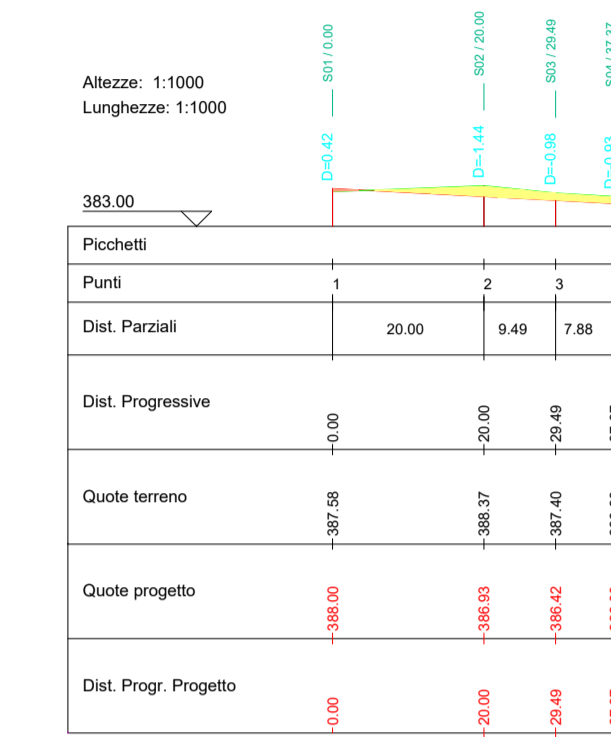
Codice CTOC029	Formato A1	Scala 1:1000	Foglio 21/22
-------------------	---------------	-----------------	-----------------

PROFILO ASSE S - SEC
Caratteristiche Tracciato di Progetto

Quota Monte	388.00
Quota Valle	386.00
Lungh. Proiezione	37.37
Lungh. Sviluppo	37.43
Dislivello	2.00
Pendenza Minima	-5.35 %
Pendenza Massima	-5.35 %
Pendenza Media	5.35 %

PROFILO ASSE S - SEC

Pendenza Livelle	0.00	1.00	2.00
Dist. Parziali	0.00	20.00	37.43
Dist. Progressive	0.00	20.00	37.43
Quote terreno	388.00	386.37	386.00
Quote progetto	388.00	386.37	386.00
Dist. Progr. Progetto	0.00	20.00	37.43

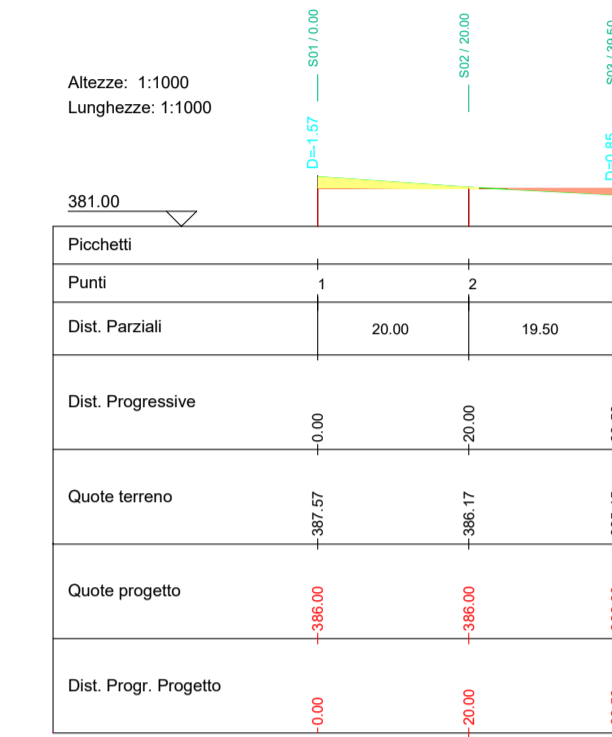


PROFILO AREA SEC A - B
Caratteristiche Tracciato di Progetto

Quota Monte	386.00
Quota Valle	386.00
Lungh. Proiezione	39.50
Lungh. Sviluppo	39.50
Dislivello	0.00
Pendenza Minima	0.00 %
Pendenza Massima	0.00 %
Pendenza Media	0.00 %

PROFILO AREA SEC A - B

Pendenza Livelle	0.00	1.00	2.00
Dist. Parziali	0.00	20.00	39.50
Dist. Progressive	0.00	20.00	39.50
Quote terreno	386.00	386.17	386.15
Quote progetto	386.00	386.17	386.15
Dist. Progr. Progetto	0.00	20.00	39.50




PROFILO AREA SEC C - D
Caratteristiche Tracciato di Progetto

Quota Monte	386.00
Quota Valle	386.00
Lungh. Proiezione	16.35
Lungh. Sviluppo	16.35
Dislivello	0.00
Pendenza Minima	0.00 %
Pendenza Massima	0.00 %
Pendenza Media	0.00 %

PROFILO AREA SEC C - D

Pendenza Livelle	0.00	1.00	2.00
Dist. Parziali	0.00	16.35	16.35
Dist. Progressive	0.00	16.35	16.35
Quote terreno	386.23	386.23	386.23
Quote progetto	386.23	386.23	386.23
Dist. Progr. Progetto	0.00	16.35	16.35

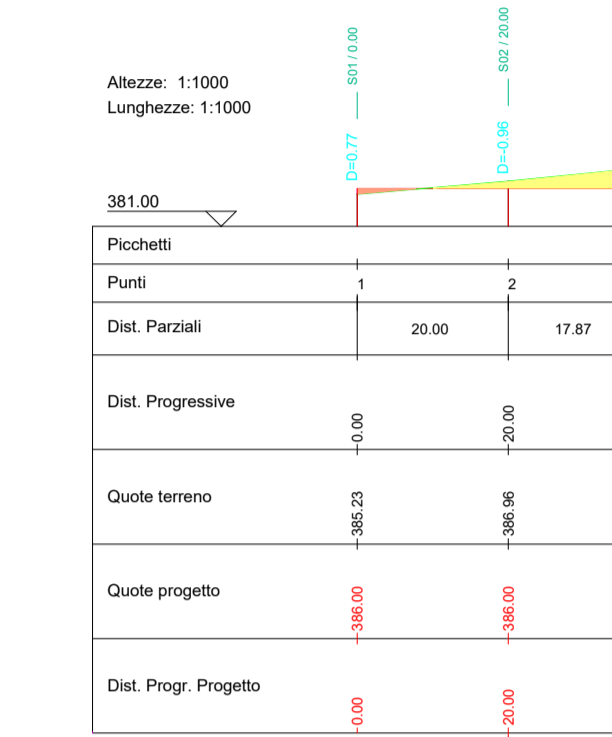


PROFILO AREA SEC E - F
Caratteristiche Tracciato di Progetto

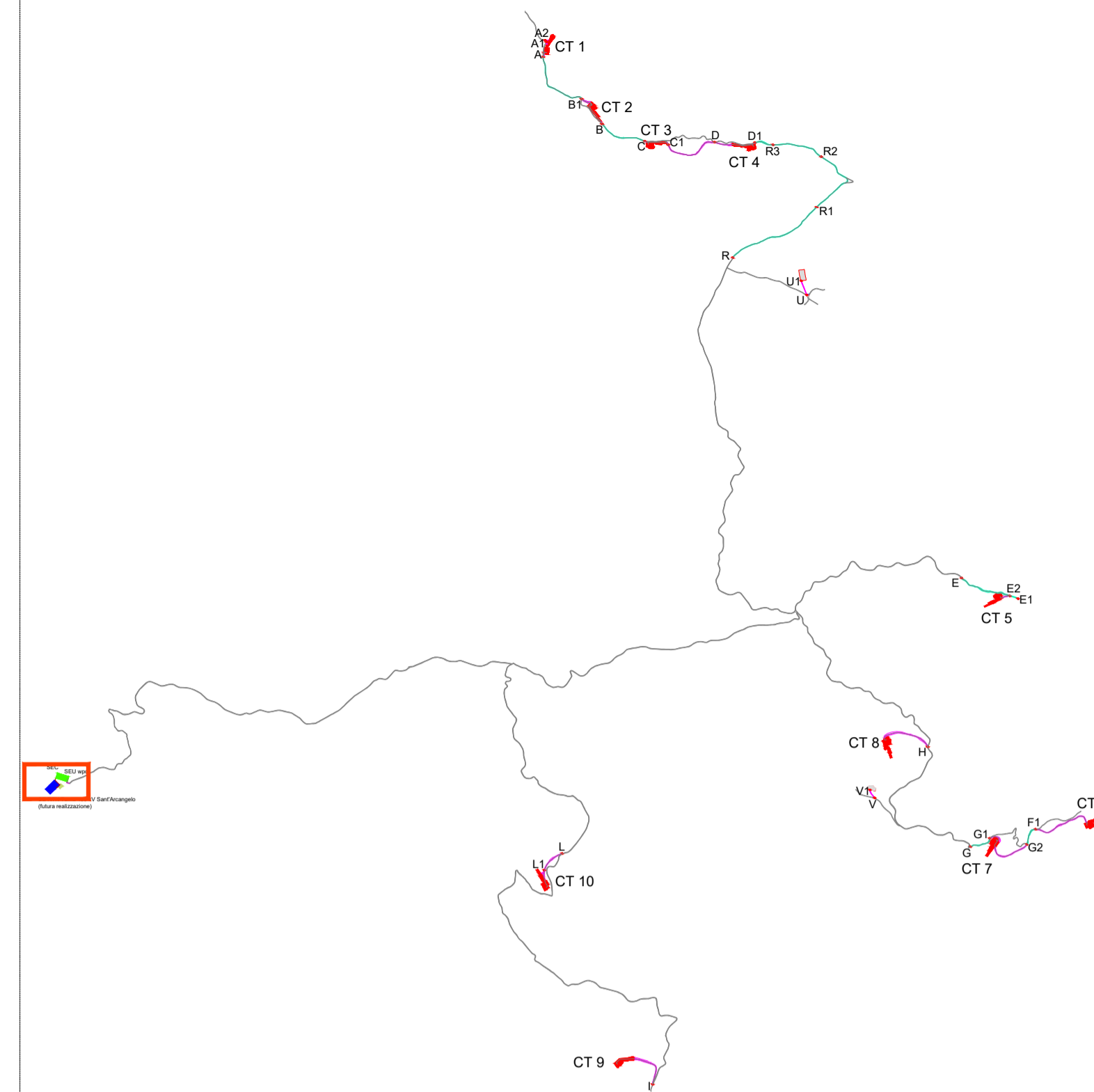
Quota Monte	386.00
Quota Valle	386.00
Lungh. Proiezione	37.87
Lungh. Sviluppo	37.87
Dislivello	0.00
Pendenza Minima	0.00 %
Pendenza Massima	0.00 %
Pendenza Media	0.00 %

PROFILO AREA SEC E - F

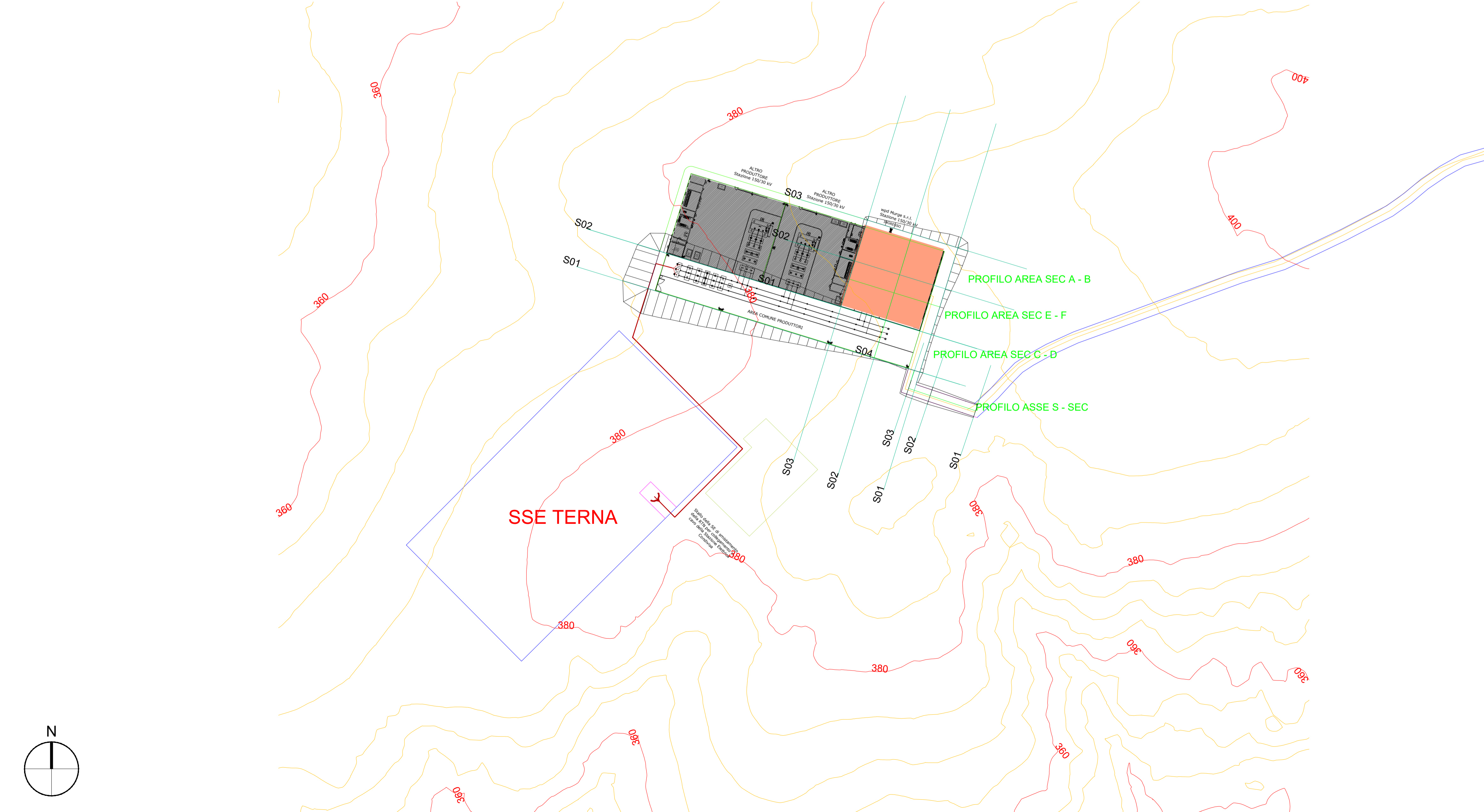
Pendenza Livelle	0.00	1.00	2.00
Dist. Parziali	0.00	20.00	37.87
Dist. Progressive	0.00	20.00	37.87
Quote terreno	386.23	386.06	386.19
Quote progetto	386.23	386.06	386.19
Dist. Progr. Progetto	0.00	20.00	37.87



K-PLAN



PLANIMETRIA SEU IN STAZIONE CONDIVISA, PROFILO ASSE S - SEC, PROFILO AREA SEC A-B, PROFILO AREA SEC C-D, PROFILO AREA SEC E-F SU CURVE DI LIVELLO_ SCALA 1:1.000



LEGENDA

Porzione di sterro	Yellow
Porzione di riporto	Orange

AUTORIZZAZIONE UNICA EX D. LGS. N. 387/2003



**PROGETTO DEFINITIVO
PARCO EOLICO COLOBRARO TURSI**

Titolo elaborato:
**PLANIMETRIA E PROFILI LONGITUDINALI STRADA DI
ACCESSO E PIAZZOLA CT01...CT10, SEU E AREE CANTIERE**

MT	PD	GD	Prima Emissione	10/01/2024	00
REDATTO	CONTR.	APPROV.	DESCRIZIONE REVISIONE DOCUMENTO	DATA	REV

PROPONENTE

WPD MURGE s.r.l.
Viale Luca Gaunico 9-11
00143 ROMA

CONSULENZA

GE.CO.D'OR. S.R.L.
Via A. De Gasperi n.8
74023 Grottaglie (TA)

PROGETTISTA
Ing. Gaetano D'Oronzio
Via Goito 14 - Colobraro (MT)

Codice CTOC029	Formato A1	Scala 1:1000	Foglio 22/22
----------------	------------	--------------	--------------

