SEZIONI TIPO VIABILITA'
(SCALA 1 : 25)

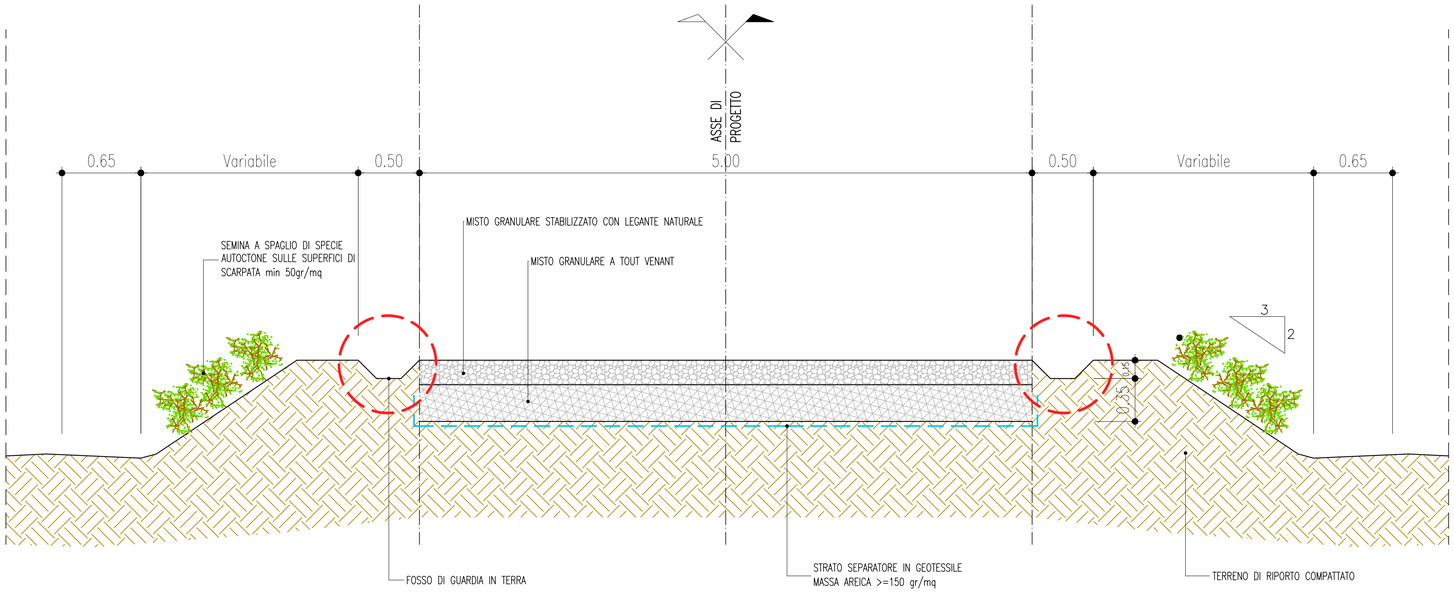

DETTAGLIO FOSSO/CUNETTA IN TERRA
(SCALA 1 : 10)

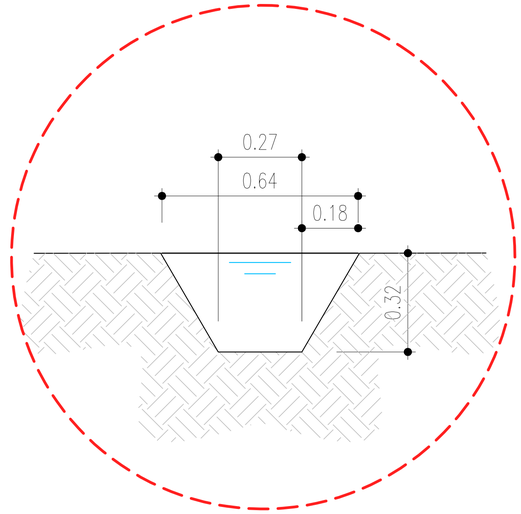

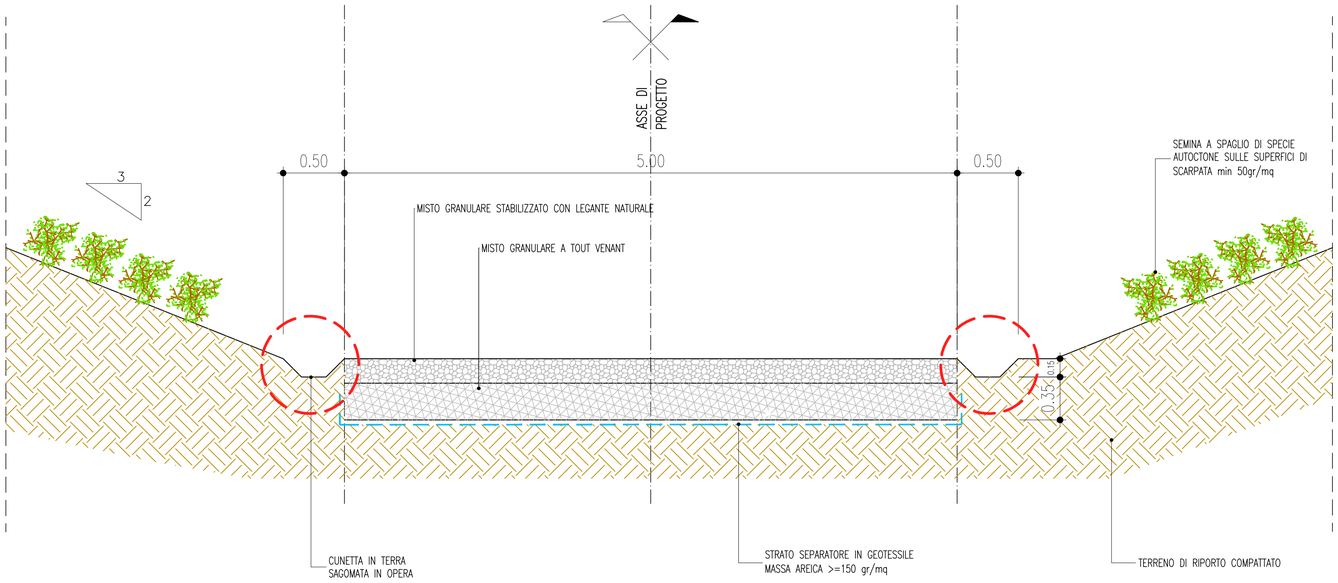

REGIONE BASILICATA | COMUNE DI MASCHITO | COMUNE DI VENOSA | COMUNE DI MONTEMILONE | PROVINCIA DI POTENZA

PROGETTO DEFINITIVO

Costruzione ed esercizio di impianto di produzione di energia elettrica da fonte eolica "Venosa" di potenza in massima immissione pari a 39,6 MW e relative opere connesse da realizzarsi nei comuni di Venosa, Maschito e Montemilone (Pz).

Titolo elaborato

Sezioni trasversali e sezioni tipo

TAV.0

Codice elaborato
F0624AT08A

Scala
varie

Riproduzione o consegna a terzi solo dietro specifica autorizzazione.

Progettazione

F4 ingegneria srl
Via Di Giura - Centro direzionale, 85100 Potenza
Tel: +39 0971 1944797 - Fax: +39 0971 55452
www.f4ingegneria.it - f4ingegneria@pec.it

Il Direttore Tecnico
(ing. Giovanni DI SANTO)

ORDINE DEGLI INGEGNERI DELLA BASILICATA
ING. DI SANTO GIOVANNI
N° 1095

Società certificata secondo le norme UNI-EN ISO 9001:2015 e UNI-EN ISO 14001:2015 per l'erogazione di servizi di ingegneria nei settori: civile, idraulica, acustica, energia, ambiente (settore IAF: 34).

Gruppo di lavoro

Dott. For. Luigi ZUCCARO
Ing. Giuseppe MANZI
Ing. Angelo CORRADO
Ing. Mariagrazia PIETRAFESA
Geom. Nicola DEMA
Ing. Gerardo Giuseppe SCAVONE
Ing. Federica COLANGELO
Arch. Gaia TELESCA
Ing. Jr. Maria CARLEO
Sig. Vito PIERRI

Consulenze specialistiche

Committente

VENOSA srl
Via Dante 7 20123
Milano

Gennaio 2024	Prima emissione	GDS	MLO	GZU
DATA	DESCRIZIONE	REDATTO	VERIFICATO	APPROVATO

File sorgente:

Road WTG01
9
Progr : 0+400.00
Scala : 200:200
Q.Rif. : 490.00

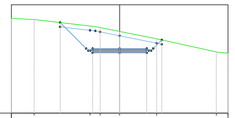

PROGRESSIVE TERRENO	10.00		-7.90				-2.74	-1.80	0.00		3.41				8.91						10.00	
QUOTE TERRENO	498.74		498.64				498.64	497.90	497.54		496.66				495.65						495.53	
DISTANZE PARZIALI TERRENO					2.40				2.50		2.50		0.78									
PROGRESSIVE PROGETTO					-5.50		-2.90	-2.50	0.00		2.50		2.90		3.89							
QUOTE PROGETTO					498.36		495.77	495.57	495.57		495.57		495.77		496.75							
DISTANZE PARZIALI PROGETTO					2.40		0.20	0.20	2.50		2.50		0.20		0.98							

Road WTG01
10
Progr : 0+435.01
Scala : 200:200
Q.Rif. : 490.00

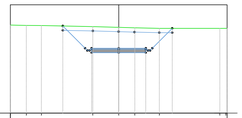

PROGRESSIVE TERRENO	10.00		-8.53		-7.14			-2.39	0.00		1.48		3.75				9.33		9.88		10.00	
QUOTE TERRENO	498.13		498.10		498.08			497.99	497.92		497.88		497.82				497.83		497.83		497.83	
DISTANZE PARZIALI TERRENO							2.05		2.49		2.49		1.83									
PROGRESSIVE PROGETTO							-5.16	-2.90	-2.50		0.00		2.49		2.90		4.94					
QUOTE PROGETTO							498.04	495.79	495.59		495.59		495.59		495.79		497.82					
DISTANZE PARZIALI PROGETTO							2.05	0.20	2.49		2.49		0.20		1.83							

Road WTG01
5
Progr : 0+200.00
Scala : 200:200
Q.Rif. : 490.00

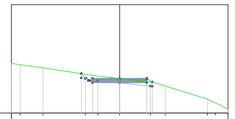

PROGRESSIVE TERRENO	-10.00		-7.08				-3.18	-2.01	0.00		2.83		4.21				8.11		8.84		10.00	
QUOTE TERRENO	494.58		494.17				493.58	493.40	493.19		492.88		492.50				491.28		490.97		490.57	
DISTANZE PARZIALI TERRENO					9.44			2.50			2.50		0.90									
PROGRESSIVE PROGETTO					-3.54		-2.90	-2.50			2.50		3.00									
QUOTE PROGETTO					493.63		493.00	492.80	492.80		492.80		492.86									
DISTANZE PARZIALI PROGETTO					9.44		0.90	0.20	2.50		2.50		0.06									

Road WTG01
6
Progr : 0+250.00
Scala : 200:200
Q.Rif. : 490.00

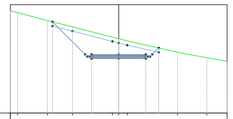

PROGRESSIVE TERRENO	-10.00		-9.33		-6.58			-4.27	-0.58	0.00	0.79				5.43				8.13		10.00	
QUOTE TERRENO	499.44		499.26		498.54			497.96	497.01	496.86	496.66				495.61				495.11		494.77	
DISTANZE PARZIALI TERRENO							3.01		2.50	2.50			0.92									
PROGRESSIVE PROGETTO					-6.11			-2.90	-2.50	0.00			2.90		3.69							
QUOTE PROGETTO					498.42			495.21	495.01	495.01			495.21		496.00							
DISTANZE PARZIALI PROGETTO							3.01	0.20	2.50	2.50			0.20		0.79							

Road WTG01
7
Progr : 0+300.00
Scala : 200:200
Q.Rif. : 490.00

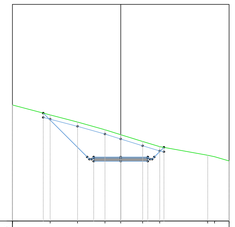

PROGRESSIVE TERRENO	-10.00		-9.99		-6.52			-3.99	-1.46	0.00	2.02		3.60				8.03		8.66		10.00	
QUOTE TERRENO	500.71		500.71		499.80			499.14	498.42	497.97	497.34		496.87				496.07		495.94		495.55	
DISTANZE PARZIALI TERRENO							4.05		2.50		2.50				0.89							
PROGRESSIVE PROGETTO					-7.15			-2.90	-2.50	0.00	2.50		2.90		3.89							
QUOTE PROGETTO					499.96			495.11	495.51	495.51	495.51		495.71		496.80							
DISTANZE PARZIALI PROGETTO							4.05	0.20	2.50		2.50		0.20		0.99							

Road WTG01
8
Progr : 0+350.00
Scala : 200:200
Q.Rif. : 490.00

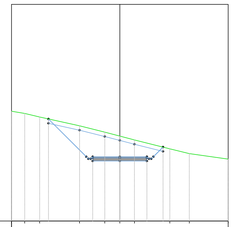

PROGRESSIVE TERRENO	-10.00		-8.78		-7.39			-3.72	-1.39	0.00	1.35				4.52		6.41				10.00	
QUOTE TERRENO	500.13		499.93		499.60			498.79	498.20	497.84	497.49				496.67		496.23				495.72	
DISTANZE PARZIALI TERRENO							3.48		2.50	2.50			0.89									
PROGRESSIVE PROGETTO					-6.58			-2.90	-2.50	0.00	2.50		2.90		3.99							
QUOTE PROGETTO					499.42			495.74	495.54	495.54	495.54		495.74		496.63							
DISTANZE PARZIALI PROGETTO							3.48	0.20	2.50		2.50		0.20		0.89							

Road WTG01
1
Progr : 0+025.00
Scala : 200:200
Q.Rif. : 470.00

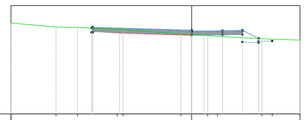

PROGRESSIVE TERRENO	-16.69		-12.52		-10.54		-6.88	-6.33		-1.00		1.48	2.98			5.48		5.43			16.69	
QUOTE TERRENO	478.39		478.03		477.88		477.82	477.78		477.39		477.33	477.22	477.18		476.94		476.89			476.82	
DISTANZE PARZIALI TERRENO						2.47		6.65			1.14		1.71		1.80		0.68					
PROGRESSIVE PROGETTO						-9.23	-9.12	-6.85			-1.14		1.14		2.85		4.68	5.54	6.18			
QUOTE PROGETTO						477.93	477.60	477.47			477.26		477.26		477.29		477.32	477.29	476.97			
DISTANZE PARZIALI PROGETTO						2.47		6.65			1.14		1.71		1.83		0.68	0.86	0.64			

Road WTG01
2
Progr : 0+050.00
Scala : 200:200
Q.Rif. : 470.00

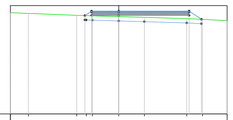

PROGRESSIVE TERRENO	-16.69		-8.35				-3.88	-2.99	-2.44	0.00		2.37				6.27		7.72			16.69	
QUOTE TERRENO	479.35		479.18				479.10	479.07	479.05	478.98		478.92				478.80		478.73			478.61	
DISTANZE PARZIALI TERRENO							0.68		2.50			6.50				1.13						
PROGRESSIVE PROGETTO							-3.12	-2.50								6.50		7.63				
QUOTE PROGETTO							479.08	479.09		479.09						479.09		478.74				
DISTANZE PARZIALI PROGETTO							0.68	0.20	2.50			6.50				0.93		1.13				

Road WTG01
3
Progr : 0+100.00
Scala : 200:200
Q.Rif. : 480.00

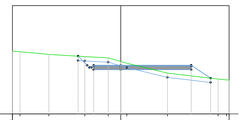

PROGRESSIVE TERRENO	-10.00		-9.30		-6.64			-3.32	-1.17	0.56		4.31				8.98		9.78			10.00	
QUOTE TERRENO	485.80		485.74		485.50			485.29	485.17	484.84		484.68				483.77		483.22	483.15		483.12	
DISTANZE PARZIALI TERRENO							0.84		2.50			6.50				1.79						
PROGRESSIVE PROGETTO							-3.94	-2.90	-2.50	0.00						6.50		8.29				
QUOTE PROGETTO							485.11	484.29	484.09	484.09						484.09		483.30				
DISTANZE PARZIALI PROGETTO							0.84	0.20	2.50			6.50				0.00		1.79				

Road WTG01
4
Progr : 0+150.00
Scala : 200:200
Q.Rif. : 480.00

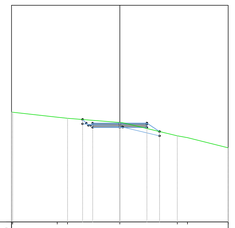

PROGRESSIVE TERRENO	-10.00		-9.88		-5.78	-4.82				0.00					5.30	6.24					10.00	
QUOTE TERRENO	490.14		490.13		489.67	489.57				489.18					487.95	487.78					486.84	
DISTANZE PARZIALI TERRENO								2.50		2.50			1.17									
PROGRESSIVE PROGETTO						-3.44	-2.90	-2.50	0.00		2.50	3.67										
QUOTE PROGETTO						488.45	488.02	488.12		488.12		488.34										
DISTANZE PARZIALI PROGETTO							0.43	0.10	2.50		2.50		0.22									

REGIONE BASILICATA | COMUNE DI MASCHITO | COMUNE DI VENOSA | COMUNE DI MONTEMILONE | PROVINCIA DI POTENZA

PROGETTO DEFINITIVO

Costruzione ed esercizio di impianto di produzione di energia elettrica da fonte eolica "Venosa" di potenza in massima immissione pari a 39,6 MW e relative opere connesse da realizzarsi nei comuni di Venosa, Maschito e Montemilone (Pz).

Titolo elaborato

Sezioni trasversali e sezioni tipo
TAV.1

Codice elaborato **F0624AT08A**

Scala **1:200**

Riproduzione e consegna a terzi solo dietro specifica autorizzazione.

Progettazione

F4 ingegneria srl
Via Di Giura - Centro direzionale, 85100 Potenza
Tel: +39 0971 1944797 - Fax: +39 0971 55453
www.f4ingegneria.it - f4ingegneria@pec.it

Il Direttore Tecnico
(Ing. Giovanni DI SANTO)

Società certificata secondo le norme UNI-EN ISO 9001:2015 e UNI-EN ISO 14001:2015 per l'erogazione di servizi di ingegneria nei settori: civile, idraulica, acustica, energia, ambiente (settore IAF: 34).

Gruppo di lavoro

Dott. For. Luigi ZUCCARO
Ing. Giuseppe MANZI
Ing. Angelo CORRADO
Ing. Mariagrazia PIETRAFESA
Geom. Nicola DEMA
Ing. Gerardo Giuseppe SCAVONE
Ing. Federica COLANGELO
Arch. Gaia TELESCA
Ing. Jr. Maria CARLEO
Sig. Vito PIERRI

Consulenze specialistiche

Committente

VENOSA srl
Via Dante 7 20123
Milano

Gennaio 2024	Prima emissione	GDS	MLO	GZU

File sorgente: **F0624AT08A_A.16.a.17-A.16.d.3 - Sezioni trasversali della viabilità di progetto e sezioni tipo.dwg**

Road WTG02
10
Progr : 0+500.00
Scala : 200:200
Q.Rif. : 430.00

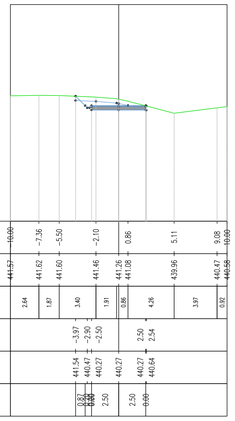

Road WTG02
11
Progr : 0+550.00
Scala : 200:200
Q.Rif. : 440.00

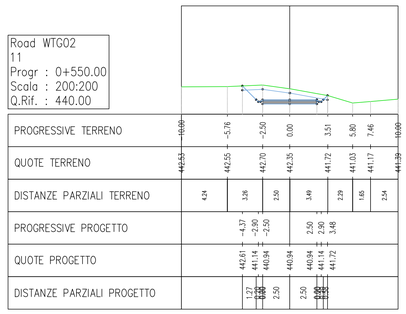

Road WTG02
12
Progr : 0+600.00
Scala : 200:200
Q.Rif. : 440.00

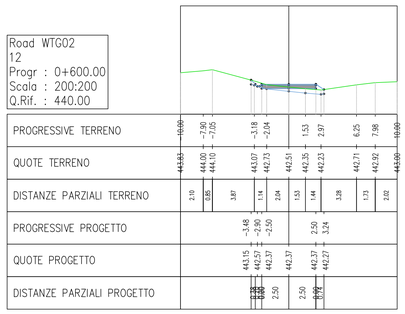

Road WTG02
7
Progr : 0+350.00
Scala : 200:200
Q.Rif. : 430.00

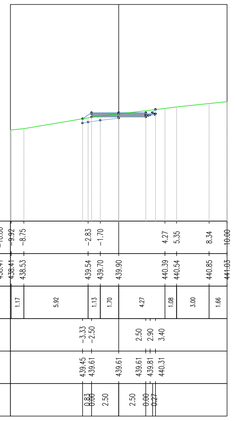

Road WTG02
8
Progr : 0+400.00
Scala : 200:200
Q.Rif. : 430.00

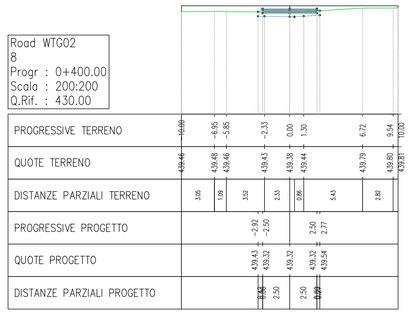

Road WTG02
9
Progr : 0+450.00
Scala : 200:200
Q.Rif. : 430.00

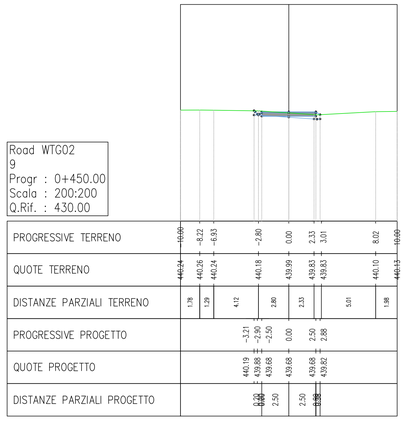

Road WTG02
4
Progr : 0+150.00
Scala : 200:200
Q.Rif. : 430.00

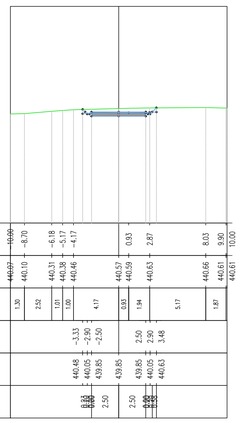

Road WTG02
5
Progr : 0+200.00
Scala : 200:200
Q.Rif. : 440.00

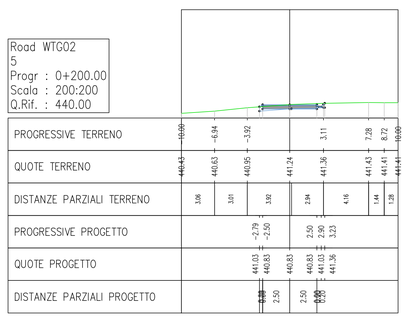

Road WTG02
6
Progr : 0+250.00
Scala : 200:200
Q.Rif. : 440.00

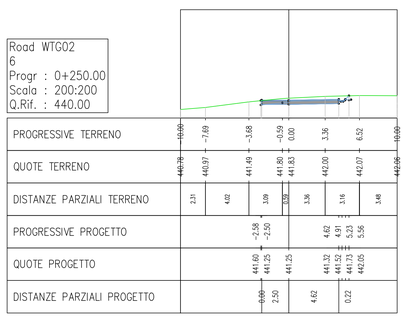

Road WTG02
1
Progr : 0+012.50
Scala : 200:200
Q.Rif. : 430.00

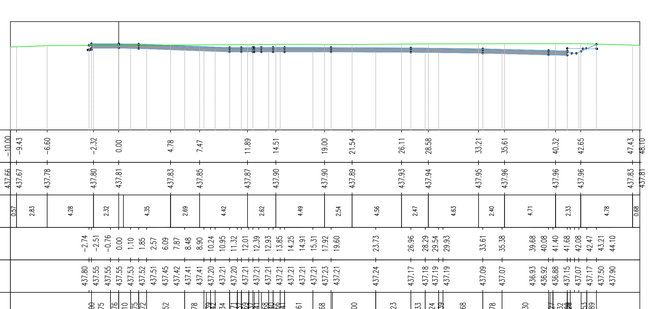

Road WTG02
2
Progr : 0+050.00
Scala : 200:200
Q.Rif. : 430.00

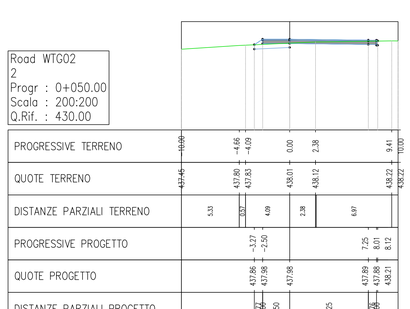

Road WTG02
3
Progr : 0+100.00
Scala : 200:200
Q.Rif. : 430.00

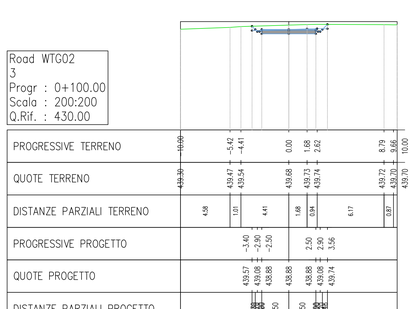

REGIONE BASILICATA · COMUNE DI MASCHITO · COMUNE DI VENOSA · COMUNE DI MONTEMILONE · PROVINCIA DI POTENZA

PROGETTO DEFINITIVO

Costruzione ed esercizio di impianto di produzione di energia elettrica da fonte eolica "Venosa" di potenza in massima immissione pari a 39,6 MW e relative opere connesse da realizzarsi nei comuni di Venosa, Maschito e Montemilone (Pz).

Titolo elaborato

Sezioni trasversali e sezioni tipo
TAV.2

Codice elaborato: **F0624AT08A**

Scala: **1:200**

Riproduzione e consegna a terzi solo dietro specifica autorizzazione.

Progettazione

F4 ingegneria srl
Via Di Giura - Centro direzionale, 85100 Potenza
Tel: +39 0971 1944797 - Fax: +39 0971 55452
www.f4ingegneria.it - f4ingegneria@pec.it

Il Direttore Tecnico
(Ing. Giovanni DI SANTO)

Gruppo di lavoro

Dott. For. Luigi ZUCCARO
Ing. Giuseppe MANZI
Ing. Angelo CORRADO
Ing. Mariagrazia PIETRAFESA
Geom. Nicola DEMA
Ing. Gerardo Giuseppe SCAVONE
Ing. Federica COLANGELO
Arch. Gaia TEUSCA
Ing. Jr. Maria CARLEO
Sig. Vito PIERRI

Società certificata secondo le norme UNI-EN ISO 9001:2015 e UNI-EN ISO 14001:2015 per l'erogazione di servizi di ingegneria nei settori: civile, idraulica, acustica, energia, ambiente (settore IAF : 34).

Consulenze specialistiche

Committente

VENOSA srl
Via Dante 7 20123
Milano

Gennaio 2024	Prima emissione	GDS	MLO	GZU

File sorgente: **F0624AT08A_A.16.a.17-A.16.d.3 - Sezioni trasversali della viabilità di progetto e sezioni tipo.dwg**

Road WTG02
22
Progr : 1+100.00
Scala : 200:200
Q.Rif. : 460.00

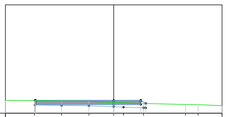

PROGRESSIVE TERRENO	-10.00	-7.32	-4.81	-2.28	0.00	0.91	2.75	6.63	7.79	10.00
QUOTE TERRENO	461.18	461.15	461.11	461.08	460.99	460.95	460.89	460.80	460.78	460.69
DISTANZE PARZIALI TERRENO	2.68	2.51	2.52	2.28	0.91	1.84	3.88	1.16	2.21	
PROGRESSIVE PROGETTO	-7.27	-7.21			0.00	2.50	2.95			
QUOTE PROGETTO	461.15	460.79			460.79	460.79	460.69			
DISTANZE PARZIALI PROGETTO	0.00	7.21			2.50	0.00	0.00			

Road WTG02
23
Progr : 1+150.00
Scala : 200:200
Q.Rif. : 460.00

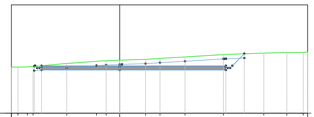

PROGRESSIVE TERRENO	-10.00	-9.39	-8.53	-8.00	-4.89	-2.14	-1.25	2.39	3.71	6.02	9.57	13.30	15.43	16.94	17.54	
QUOTE TERRENO	464.25	464.26	464.27	464.31	464.59	464.79	464.84	464.89	464.97	465.06	465.19	465.41	465.55	465.61	465.61	465.64
DISTANZE PARZIALI TERRENO	0.61	0.85	0.53	3.11	2.75	0.89	1.25	3.18	1.33	2.31	3.55	3.49	2.13	1.51		
PROGRESSIVE PROGETTO	-7.89	-7.61	-7.21		0.00						9.79	10.19	11.90			
QUOTE PROGETTO	464.32	464.37	464.37		463.97						463.97	464.37	466.48			
DISTANZE PARZIALI PROGETTO	0.20	0.00	7.21								9.79	0.00	1.11			

Road WTG02
24
Progr : 1+200.00
Scala : 200:200
Q.Rif. : 460.00

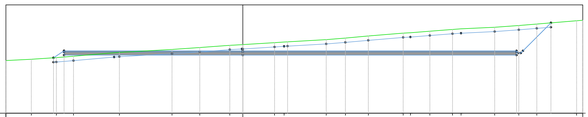

PROGRESSIVE TERRENO	-21.87	-15.52	-17.21	-15.63	-11.39	-8.54	-3.97	-1.20	2.94	3.81	7.70	9.47	11.59	14.81	15.47	17.26	19.36	20.14	23.25	25.48	27.14	30.81	31.38			
QUOTE TERRENO	464.85	464.97	465.12	465.25	465.61	465.88	466.06	466.26	466.33	466.51	466.57	466.79	466.93	467.12	467.39	467.42	467.57	467.73	467.78	467.93	468.09	468.23	468.53	468.58		
DISTANZE PARZIALI TERRENO	2.35	2.31	1.58	3.78	4.85	2.57	2.76	1.12	2.94	0.87	3.56	1.77	2.11	3.22	0.27	1.79	2.10	0.78	3.11	2.23	1.66	3.68				
PROGRESSIVE PROGETTO			-17.47	-16.50																25.26	25.66	28.44				
QUOTE PROGETTO			465.11	465.35					465.35											465.35	465.55	468.33				
DISTANZE PARZIALI PROGETTO			0.92	0.00	16.50									25.26						0.00	0.20	2.78				

Road WTG02
19
Progr : 0+950.00
Scala : 200:200
Q.Rif. : 450.00

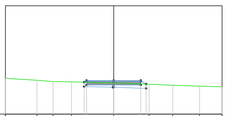

PROGRESSIVE TERRENO	-10.00	-7.08	-5.59	-3.89	0.00	3.27	5.44	7.93	10.00
QUOTE TERRENO	453.30	453.12	453.00	452.97	452.88	452.75	452.65	452.58	452.51
DISTANZE PARZIALI TERRENO	2.92	1.49	1.70	3.82	3.27	2.18	2.49	2.07	
PROGRESSIVE PROGETTO			-2.73	-2.50	0.00	2.50	2.99		
QUOTE PROGETTO			452.94	452.89	452.89	452.89	452.77		
DISTANZE PARZIALI PROGETTO			0.00	2.50	2.50	0.00	0.00		

Road WTG02
20
Progr : 1+000.00
Scala : 200:200
Q.Rif. : 450.00

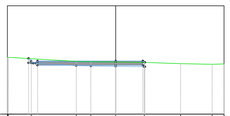

PROGRESSIVE TERRENO	-10.00	-9.91	-7.80	-3.64	-2.30	2.63	6.00	8.90	10.00
QUOTE TERRENO	455.24	455.24	455.11	454.87	454.84	454.81	454.77	454.65	454.60	454.63
DISTANZE PARZIALI TERRENO	2.11	4.16	1.34	2.28	2.63	3.37	2.90	1.10	
PROGRESSIVE PROGETTO	-8.04	-7.61	-7.21			2.50	2.69		
QUOTE PROGETTO	455.13	454.70	454.40			454.50	454.50	454.77	
DISTANZE PARZIALI PROGETTO	0.83	0.00	7.21			2.50	0.00		

Road WTG02
21
Progr : 1+050.00
Scala : 200:200
Q.Rif. : 450.00

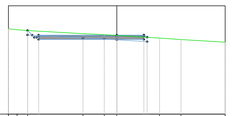

PROGRESSIVE TERRENO	-10.00	-9.21	-8.23	-3.12	-1.15	0.00	3.95	5.92	10.00	
QUOTE TERRENO	457.88	457.78	457.71	457.42	457.33	457.26	457.02	456.88	456.64	
DISTANZE PARZIALI TERRENO	0.79	0.68	5.11	1.97	1.15	3.95	1.97	4.08		
PROGRESSIVE PROGETTO	-8.23	-7.61	-7.21			0.00	2.50	2.80		
QUOTE PROGETTO	457.71	457.09	456.89			456.89	456.89	457.09		
DISTANZE PARZIALI PROGETTO	1.02	0.20	7.21			2.50	0.00	0.20		

Road WTG02
16
Progr : 0+800.00
Scala : 200:200
Q.Rif. : 440.00

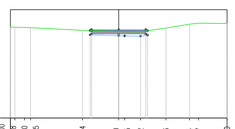

PROGRESSIVE TERRENO	-10.00	-8.70	-8.15	-3.34	0.00	0.55	2.02	4.36	6.54	10.00
QUOTE TERRENO	448.39	448.37	448.36	448.34	448.09	447.99	447.97	447.95	448.30	448.66	448.72
DISTANZE PARZIALI TERRENO	0.68	0.55	4.80	3.34	0.55	1.46	2.34	2.18	3.94	2.63	
PROGRESSIVE PROGETTO			-2.63	-2.50			2.50	2.86		
QUOTE PROGETTO			448.07	447.76			447.76	448.05		
DISTANZE PARZIALI PROGETTO			0.00	2.50	2.50	0.00	0.00			

Road WTG02
17
Progr : 0+850.00
Scala : 200:200
Q.Rif. : 440.00

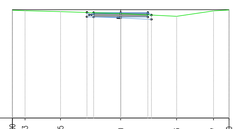

PROGRESSIVE TERRENO	-10.00	-8.83	-5.55	0.00	5.16	8.57	10.00	
QUOTE TERRENO	449.95	449.91	449.82	449.64	449.39	449.89	449.97	
DISTANZE PARZIALI TERRENO	1.17	3.28	5.25	5.16	3.41	1.43		
PROGRESSIVE PROGETTO			-3.12	-2.90	-2.50	2.50	2.84	
QUOTE PROGETTO			449.75	449.52	449.32	449.32	449.50	
DISTANZE PARZIALI PROGETTO			0.28	0.20	2.50	2.50	0.00	

Road WTG02
18
Progr : 0+900.00
Scala : 200:200
Q.Rif. : 450.00

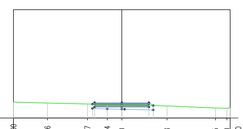

PROGRESSIVE TERRENO	-10.00	-6.86	-3.17	-1.34	0.00	4.18	8.65	9.70	10.00
QUOTE TERRENO	451.40	451.38	451.29	451.24	451.21	451.11	450.92	450.91	450.93
DISTANZE PARZIALI TERRENO	3.14	3.69	1.83	1.34	3.82	4.48	1.54		
PROGRESSIVE PROGETTO			-2.68	-2.50	0.00	2.50	2.90		
QUOTE PROGETTO			451.28	451.01	451.01	451.01	451.14		
DISTANZE PARZIALI PROGETTO			0.60	2.50	2.50	0.00			

Road WTG02
13
Progr : 0+650.00
Scala : 200:200
Q.Rif. : 440.00

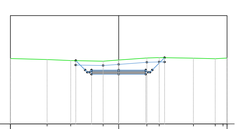

PROGRESSIVE TERRENO	-10.00	-6.61	-4.42	-1.44	2.60	3.73	6.89	8.91	10.00	
QUOTE TERRENO	446.04	445.94	445.85	445.79	445.90	446.09	446.12	446.07	446.02	446.08
DISTANZE PARZIALI TERRENO	3.39	2.18	2.99	1.44	2.60	1.13	3.16	2.01	0.72	
PROGRESSIVE PROGETTO			-3.96	-2.50	-2.50	2.50	2.99	4.23		
QUOTE PROGETTO			445.84	444.78	444.58	444.58	444.78	446.11		
DISTANZE PARZIALI PROGETTO			0.86	0.66	2.50	2.50	0.66	1.13		

Road WTG02
14
Progr : 0+700.00
Scala : 200:200
Q.Rif. : 440.00

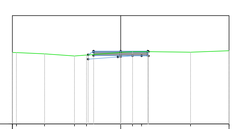

PROGRESSIVE TERRENO	-10.00	-9.63	-7.03	-4.27	-3.16	1.09	1.83	6.44	10.00
QUOTE TERRENO	446.59	446.59	446.47	446.27	446.36	446.60	446.68	446.62	446.76
DISTANZE PARZIALI TERRENO	2.60	2.78	1.11	2.89	1.09	0.74	4.61	3.56	
PROGRESSIVE PROGETTO			-3.00	-2.50		2.50	2.56		
QUOTE PROGETTO			446.37	446.31		446.31	446.67		
DISTANZE PARZIALI PROGETTO			0.38	2.50		2.50	0.00		

Road WTG02
15
Progr : 0+750.00
Scala : 200:200
Q.Rif. : 440.00

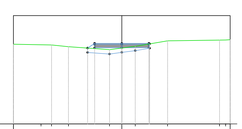

PROGRESSIVE TERRENO	-10.00	-7.46	-6.48	-4.92	-1.13	1.24	4.23	9.02	9.59	10.00
QUOTE TERRENO	447.36	447.31	447.29	447.13	446.86	447.00	447.16	447.67	447.74	447.75	447.78
DISTANZE PARZIALI TERRENO	2.54	0.97	1.56	3.79	1.13	1.24	2.99	4.79	0.57	
PROGRESSIVE PROGETTO			-3.15	-2.50		2.50	2.57			
QUOTE PROGETTO			447.00	447.03		447.03	447.39			
DISTANZE PARZIALI PROGETTO			0.46	2.50		2.50	0.00			

REGIONE BASILICATA | COMUNE DI MASCHITO | COMUNE DI VENOSA | COMUNE DI MONTEMILONE | PROVINCIA DI POTENZA

PROGETTO DEFINITIVO

Costruzione ed esercizio di impianto di produzione di energia elettrica da fonte eolica "Venosa" di potenza in massima immissione pari a 39,6 MW e relative opere connesse da realizzarsi nei comuni di Venosa, Maschito e Montemilone (Pz).

Titolo elaborato

Sezioni trasversali e sezioni tipo
TAV.3

Codice elaborato **F0624AT08A**

Scala **1:200**

Riproduzione e consegna a terzi solo dietro specifica autorizzazione.

Progettazione

F4 ingegneria srl
Via Di Giura - Centro direzionale, 85100 Potenza
Tel: +39 0971 1944797 - Fax: +39 0971 55452
www.f4ingegneria.it - f4ingegneria@pec.it

Il Direttore Tecnico
(Ing. Giovanni Di SANTO)

Gruppo di lavoro

Dott. For. Luigi ZUCCARO
Ing. Giuseppe MANZI
Ing. Angelo CORRADO
Ing. Mariagrazia PIETRAFESA
Geom. Nicola DEMA
Ing. Gerardo Giuseppe SCAVONE
Ing. Federica COLANGELO
Arch. Gaia TELESCA
Ing. Jr. Maria CARLEO
Sig. Vito PIERRI

Società certificata secondo le norme UNI-EN ISO 9001:2015 e UNI-EN ISO 14001:2015 per l'erogazione di servizi di ingegneria nei settori: civile, idraulica, acustica, energia, ambiente (settore IAF: 34).

Consulenze specialistiche

Committente

VENOSA srl
Via Dante 7 20123
Milano

Gennaio 2024	Prima emissione	GDS	MLO	GZU

File sorgente: **F0624AT08A_A.16.a.17-A.16.d.3 - Sezioni trasversali della viabilità di progetto e sezioni tipo.dwg**

Road WTG02
26
Progr : 1+313.24
Scala : 200:200
Q.Rif. : 460.00

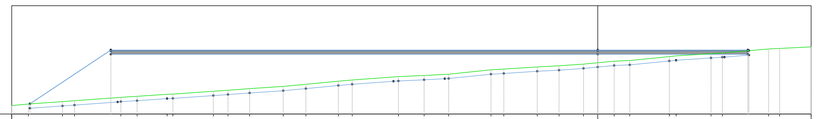

| | | |

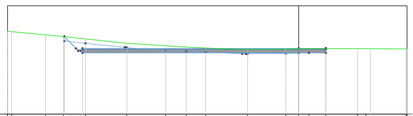

Road WTG03
7
Progr : 0+350.00
Scala : 200:200
Q.Rif. : 430.00

PROGRESSIVE TERRENO	-26.82	-26.50	-23.37	-21.70	-19.67	-15.85	-12.28	-10.38	-8.58	-4.71	-1.19	0.95	2.51	5.44	6.21	9.90	10.00					
QUOTE TERRENO	437.64	437.61	437.31	437.15	436.94	436.53	436.31	436.19	436.10	435.97	435.99	436.02	436.05	436.05	436.03	436.01	436.01					
DISTANZE PARZIALI TERRENO		3.13	1.67	2.03	3.61	3.58	1.90	1.80	3.38	3.53	3.19	1.06	1.56	2.93	0.78	3.29						
PROGRESSIVE PROGETTO				-21.63	-20.34	-19.94						0.00		-2.50								
QUOTE PROGETTO				437.14	436.85	436.65						435.65		436.05								
DISTANZE PARZIALI PROGETTO				1.29	1.29	1.00			19.94				2.50	0.00								

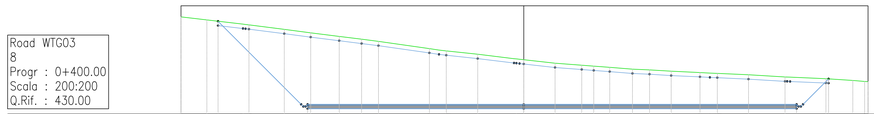

Road WTG03
8
Progr : 0+400.00
Scala : 200:200
Q.Rif. : 430.00

PROGRESSIVE TERRENO	-31.64	-29.25	-25.92	-25.36	-22.11	-19.66	-17.04	-14.96	-13.41	-8.71	-7.82	-7.15	-4.25	-0.68	2.89	5.35	6.46	7.94	10.03	11.61	13.60	16.26	17.18	17.86	20.75	24.12	27.89	30.37	31.46	31.78
QUOTE TERRENO	438.97	438.69	438.30	438.24	437.82	437.50	437.17	436.91	436.71	436.04	435.91	435.83	435.52	435.09	434.70	434.51	434.42	434.32	434.15	434.08	433.96	433.83	433.79	433.76	433.63	433.42	433.27	433.11	433.07	433.00
DISTANZE PARZIALI TERRENO		2.29	3.33		3.25	2.44	2.63	2.07	1.56	4.70	0.88	0.08	2.90	3.35	2.89	2.46	1.11	1.47	2.10	1.58	2.00	2.66	0.31	0.08	2.88	3.37	3.30	2.48	0.09	
PROGRESSIVE PROGETTO			-28.22			-20.34	-19.94																				25.18	25.58	28.13	
QUOTE PROGETTO			438.57			435.70	435.50							435.50													435.50	435.70	435.25	
DISTANZE PARZIALI PROGETTO				7.67		1.29	1.29	1.00		19.94											25.18						0.40	2.36		

Road WTG03
4
Progr : 0+200.00
Scala : 200:200
Q.Rif. : 440.00

PROGRESSIVE TERRENO	-10.00	-8.89	-6.36	-4.22	-2.66	0.00	1.03	4.73	7.10	8.43	10.00											
QUOTE TERRENO	444.12	444.12	444.00	443.98	443.95	443.86	443.82	443.73	443.64	443.61	443.55											
DISTANZE PARZIALI TERRENO		3.53	2.14	1.56	2.66	2.66	0.76	3.29	2.37	1.32	1.57											
PROGRESSIVE PROGETTO				-3.56	-2.90	-2.50						0.00		2.50	2.90	3.35						
QUOTE PROGETTO				443.97	443.31	443.11						443.11		443.31	443.31	443.76						
DISTANZE PARZIALI PROGETTO				1.66	0.66	0.40						2.50		2.50	0.40	0.45						

Road WTG03
5
Progr : 0+250.00
Scala : 200:200
Q.Rif. : 440.00

PROGRESSIVE TERRENO	-10.00	-9.57	-8.16	-5.87	-2.17	-1.56	0.00	1.53	3.16	5.22	8.83	10.00										
QUOTE TERRENO	443.70	443.68	443.66	443.61	443.53	443.51	443.47	443.42	443.38	443.29	443.17	443.14										
DISTANZE PARZIALI TERRENO		1.40	2.29	3.37	0.66	1.56	1.53	1.64	2.06	3.61	0.93											
PROGRESSIVE PROGETTO				-3.31	-2.90	-2.50						0.00		2.50	2.90	3.14						
QUOTE PROGETTO				443.55	443.14	442.94						442.94		442.94	443.14	443.38						
DISTANZE PARZIALI PROGETTO				1.66	0.66	0.40						2.50		2.50	0.40	0.45						

Road WTG03
6
Progr : 0+300.00
Scala : 200:200
Q.Rif. : 440.00

PROGRESSIVE TERRENO	-10.00	-9.07	-6.44	-5.38	-3.38	-1.68	-0.77	0.00	2.02	4.89	5.71	7.27	9.41	10.00								
QUOTE TERRENO	440.99	440.95	440.94	440.96	440.94	440.94	440.93	440.93	440.93	440.99	441.00	441.04	441.07	441.08								
DISTANZE PARZIALI TERRENO		0.93	2.64	1.06	2.00	1.70	0.90	0.77	2.02	2.87	0.83	1.55	2.14	0.59								
PROGRESSIVE PROGETTO					-3.21	-2.90	-2.50								2.50	2.90	3.23					
QUOTE PROGETTO					440.94	440.63	440.43								440.43	440.63	440.96					
DISTANZE PARZIALI PROGETTO					0.40	0.40	0.40								2.50	0.40	0.45					

Road WTG03
1
Progr : 0+050.00
Scala : 200:200
Q.Rif. : 440.00

PROGRESSIVE TERRENO	-10.00	-9.40	-4.91	-3.73	0.00	1.93	3.25	5.74	6.95	7.59	10.00											
QUOTE TERRENO	443.46	443.44	443.37	443.35	443.37	443.32	443.28	443.33	443.35	443.34	443.26											
DISTANZE PARZIALI TERRENO		0.60	4.49	1.17	3.29	1.93	1.32	2.48	1.21	0.64	2.41											
PROGRESSIVE PROGETTO				-3.97	-3.68	-3.04	-2.50					-0.90		0.00		1.39	2.84	2.90	3.44	3.84	4.15	
QUOTE PROGETTO				443.39	443.10	442.45	442.12					442.12		442.12		442.16	442.19	442.29	442.59	443.00	443.30	
DISTANZE PARZIALI PROGETTO				0.29	0.64	0.60	0.40					1.60		0.90		1.29	1.44	0.10	0.30	0.40		

Road WTG03
2
Progr : 0+100.00
Scala : 200:200
Q.Rif. : 440.00

PROGRESSIVE TERRENO	-10.00	-7.35	-6.73	-3.65	-2.01	0.00	3.65	7.44	8.32	10.00												
QUOTE TERRENO	443.99	443.92	443.90	443.84	443.77	443.70	443.65	443.52	443.45	443.42												
DISTANZE PARZIALI TERRENO		2.33	0.61	3.08	1.64	2.01	3.61	3.82	0.87	0.08												
PROGRESSIVE PROGETTO				-3.28	-2.90	-2.50					0.00		2.50	2.90	3.12							
QUOTE PROGETTO				443.82	443.44	443.24					443.24		443.24	443.44	443.66							
DISTANZE PARZIALI PROGETTO				1.66	0.66	0.40					2.50		2.50	0.40	0.45							



Road WTG03
3
Progr : 0+150.00
Scala : 200:200
Q.Rif. : 440.00

PROGRESSIVE TERRENO	-10.00	-8.56	-6.85	-5.95	-3.16	0.54	2.09	4.74	5.38	7.03	10.00											
QUOTE TERRENO	444.28	444.24	444.18	444.15	444.04	443.97	443.95	443.89	443.79	443.74	443.64	443.58										
DISTANZE PARZIALI TERRENO		1.44	1.70	0.91	2.79	2.87	0.42	1.55	2.14	1.14	2.56	2.07										
PROGRESSIVE PROGETTO					-3.53	-2.90	-2.50						2.50	2.90	3.12							
QUOTE PROGETTO					444.05	443.42	443.22						443.22	443.42	443.63							
DISTANZE PARZIALI PROGETTO					0.40	0.40	0.40						2.50	0.40	0.45							

REGIONE BASILICATA · COMUNE DI MASCHITO · COMUNE DI VENOSA · COMUNE DI MONTEMILONE · PROVINCIA DI POTENZA

PROGETTO DEFINITIVO

Costruzione ed esercizio di impianto di produzione di energia elettrica da fonte eolica "Venosa" di potenza in massima immissione pari a 39,6 MW e relative opere connesse da realizzarsi nei comuni di Venosa, Maschito e Montemilone (Pz).

Titolo elaborato

Sezioni trasversali e sezioni tipo

TAV.5

Codice elaborato **F0624AT08A**

Scala **1:200**

Riproduzione e consegna a terzi solo dietro specifica autorizzazione.

Progettazione

F4 ingegneria srl
Via Di Giura - Centro direzionale, 85100 Potenza
Tel: +39 0971 1944797 - Fax: +39 0971 55452
www.f4ingegneria.it - f4ingegneria@pec.it

Il Direttore Tecnico
(Ing. Giovanni Di SANTO)

Gruppo di lavoro
Dott. For. Luigi ZUCCARO
Ing. Giuseppe MANZI
Ing. Angelo CORRADO
Ing. Mariagrazia PIETRAFESA
Geom. Nicola DEMA
Ing. Gerardo Giuseppe SCAVONE
Ing. Federica COLANGELO
Arch. Gaia TELESCA
Ing. Jr Maria CARLEO
Sig. Vito PIERRI

Società certificata secondo le norme UNI-EN ISO 9001:2015 e UNI-EN ISO 14001:2015 per l'erogazione di servizi di ingegneria nei settori: civile, idraulica, acustica, energia, ambiente (settore IAF: 34).

Consulenze specialistiche

Committente

VENOSA srl
Via Dante 7 20123
Milano

Gennaio 2024	Prima emissione	GDS	MLO	GZU

File sorgente: **F0624AT08A_A.16.a.17-A.16.d.3 - Sezioni trasversali della viabilità di progetto e sezioni tipo.dwg**

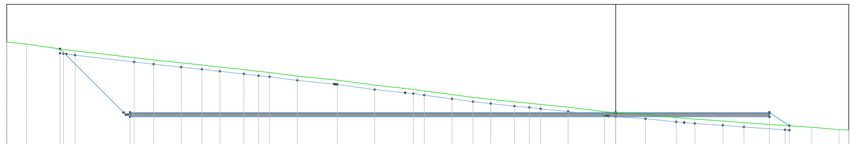

Road WTG03
10
Progr : 0+499.59
Scala : 200:200
Q.Rif. : 420.00

| | | |

Road WTG04
5
Progr : 0+200.00
Scala : 200:200
Q.Rif. : 520.00

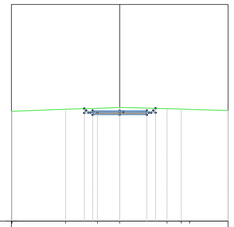

| | | |

Road WTG04
9
Progr : 0+391.08
Scala : 200:200
Q.Rif. : 510.00

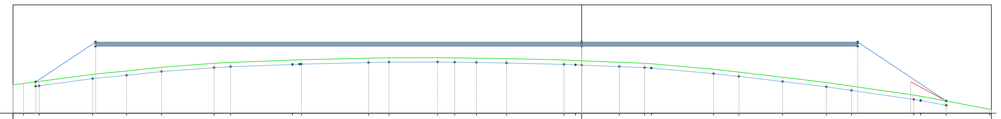

| | | |

Road WTG05
10
Progr : 0+450.00
Scala : 200:200
Q.Rif. : 460.00

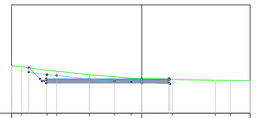

PROGRESSIVE TERRENO	-12.01	-11.11	-8.74	-7.85	-4.85	-2.51	-0.97	2.83	6.80	8.17	10.00
QUOTE TERRENO	464.36	464.29	463.95	463.89	463.54	463.37	463.34	463.20	463.10	463.04	463.03	463.01
DISTANZE PARZIALI TERRENO	0.90	2.37	0.89	3.00	3.34	1.54	0.97	2.83	3.85	1.37	1.83
PROGRESSIVE PROGETTO	-10.42	-9.20	-8.80	2.50	2.59
QUOTE PROGETTO	464.19	462.98	462.78	462.78	462.78	463.11
DISTANZE PARZIALI PROGETTO	1.20	0.40	8.80	2.50	0.09

Road WTG05
7
Progr : 0+300.00
Scala : 200:200
Q.Rif. : 470.00

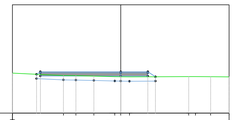

PROGRESSIVE TERRENO	-10.00	-5.29	-4.14	-2.48	-0.54	0.00	0.80	6.28	6.69	8.30	10.00
QUOTE TERRENO	473.69	473.46	473.45	473.41	473.36	473.35	473.34	473.37	473.37	473.36	473.35
DISTANZE PARZIALI TERRENO	4.71	1.15	1.66	1.94	0.54	0.80	5.47	0.42	1.61	1.70
PROGRESSIVE PROGETTO	-7.77	-7.41	2.50	3.20
QUOTE PROGETTO	473.58	473.42	473.42	473.42	473.35
DISTANZE PARZIALI PROGETTO	0.40	7.41	2.50	0.09	0.09

Road WTG05
8
Progr : 0+350.00
Scala : 200:200
Q.Rif. : 460.00

PROGRESSIVE TERRENO	-13.81	-10.05	-9.40	-3.51	-0.64	2.58	8.12	8.67	9.31	10.00
QUOTE TERRENO	468.22	468.44	468.49	468.88	469.04	469.08	469.24	469.63	469.67	469.78	469.80
DISTANZE PARZIALI TERRENO	3.75	5.89	2.87	0.64	2.58	5.54	0.55	0.64
PROGRESSIVE PROGETTO	-9.96	-7.41	6.00	6.60
QUOTE PROGETTO	468.49	469.75	469.75	469.75	469.55
DISTANZE PARZIALI PROGETTO	2.55	0.00	7.41	6.00	0.09	0.09

Road WTG05
9
Progr : 0+400.00
Scala : 200:200
Q.Rif. : 460.00

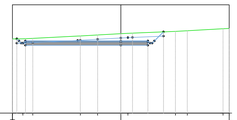

PROGRESSIVE TERRENO	-10.00	-9.14	-8.13	-3.74	-2.13	0.65	5.04	6.13	9.44	10.00
QUOTE TERRENO	466.66	466.67	466.60	467.12	467.21	467.33	467.37	467.54	467.60	467.79	467.82
DISTANZE PARZIALI TERRENO	0.96	0.81	4.15	1.60	2.13	0.65	3.97	1.09	3.30	0.56
PROGRESSIVE PROGETTO	-9.40	-9.20	-8.80	2.50	2.90	3.94
QUOTE PROGETTO	466.86	466.46	466.26	466.26	466.46	467.50
DISTANZE PARZIALI PROGETTO	0.20	0.40	8.80	2.50	0.40	0.09	0.09	0.09

Road WTG05
4
Progr : 0+150.00
Scala : 200:200
Q.Rif. : 490.00

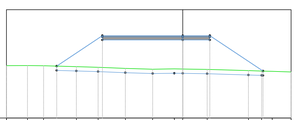

PROGRESSIVE TERRENO	-16.27	-14.33	-12.84	-9.82	-7.81	-5.30	-2.78	-0.78	0.00	2.25	6.07	7.29	8.26	10.00
QUOTE TERRENO	494.63	494.84	494.83	494.74	494.68	494.58	494.51	494.53	494.52	494.49	494.37	494.33	494.31	494.25
DISTANZE PARZIALI TERRENO	1.93	1.49	3.03	2.01	2.51	2.52	2.00	0.78	2.25	3.81	1.22	0.97	1.74
PROGRESSIVE PROGETTO	-11.63	-7.41	0.00	2.50	7.41
QUOTE PROGETTO	494.79	497.20	497.20	497.20	494.33
DISTANZE PARZIALI PROGETTO	4.22	0.00	7.41	2.50	0.09	4.91

Road WTG05
5
Progr : 0+200.00
Scala : 200:200
Q.Rif. : 480.00

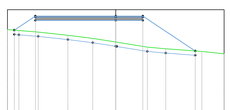

PROGRESSIVE TERRENO	-10.00	-8.94	-7.16	-4.42	-2.12	2.91	4.62	7.94	10.00
QUOTE TERRENO	488.16	488.08	487.93	487.64	487.35	487.02	486.54	486.39	486.14	486.93
DISTANZE PARZIALI TERRENO	1.06	1.78	2.74	2.30	2.12	2.81	1.71	3.32	2.06
PROGRESSIVE PROGETTO	-9.36	-7.41	0.00	2.50	7.33
QUOTE PROGETTO	488.11	489.01	489.01	489.01	486.19
DISTANZE PARZIALI PROGETTO	1.95	0.00	7.41	2.50	0.09	4.83

Road WTG05
6
Progr : 0+250.00
Scala : 200:200
Q.Rif. : 470.00

PROGRESSIVE TERRENO	-10.00	-7.21	-4.86	-2.21	2.79	5.44	7.79	10.00
QUOTE TERRENO	481.32	480.07	479.87	479.58	479.42	479.09	478.87	478.60	478.53
DISTANZE PARZIALI TERRENO	2.79	2.36	2.65	2.21	2.50	2.65	2.36	2.21
PROGRESSIVE PROGETTO	-8.90	-7.41	2.50	6.13
QUOTE PROGETTO	480.22	480.81	480.81	480.81	478.79
DISTANZE PARZIALI PROGETTO	1.48	0.00	7.41	2.50	0.09	3.63

Road WTG05
1
Progr : 0+010.00
Scala : 200:200
Q.Rif. : 520.00

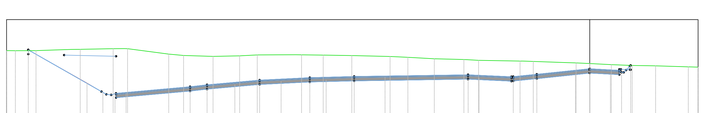

| | | | | | | | | | | | | | | | | |

Road WTG05
14
Progr : 0+648.72
Scala : 200:200
Q.Rif. : 460.00

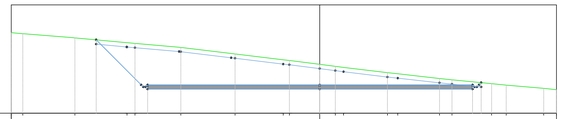

| | | |

Strada Comunale 3
7
Progr : 0+600.00
Scala : 200:200
Q.Rif. : 520.00

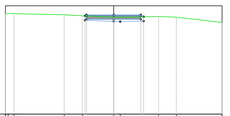

PROGRESSIVE TERRENO	-10.00	-9.77	-9.21	-4.57	-2.89	0.61	4.14	5.78	10.00			
QUOTE TERRENO	529.28	529.28	529.27	529.17	529.07	528.96	528.94	529.01	528.95	528.46		
DISTANZE PARZIALI TERRENO	0.23	0.56	4.65	1.67	2.89	0.61	3.54	1.64	4.22			
PROGRESSIVE PROGETTO				-2.64	-2.50		2.50	2.76				
QUOTE PROGETTO				529.06	528.75		528.75	528.98				
DISTANZE PARZIALI PROGETTO				0.00	2.50		2.50	0.26	0.22			

Strada Comunale 3
8
Progr : 0+612.15
Scala : 200:200
Q.Rif. : 520.00

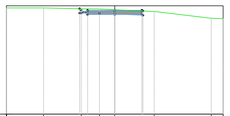

PROGRESSIVE TERRENO	-10.00	-9.97	-6.56	-3.09	-1.41	0.00	3.64	8.90	10.00			
QUOTE TERRENO	529.80	529.80	529.80	529.72	529.70	529.63	529.47	528.85	528.81			
DISTANZE PARZIALI TERRENO	3.40	3.47	1.68	1.41	3.64	5.12	1.10					
PROGRESSIVE PROGETTO			-3.24	-2.50		0.00	2.50	2.60				
QUOTE PROGETTO			529.72	529.38		529.18	529.18	529.51				
DISTANZE PARZIALI PROGETTO			0.48	0.88		2.50	2.50	0.10				

Strada Comunale 3
4
Progr : 0+450.00
Scala : 200:200
Q.Rif. : 530.00

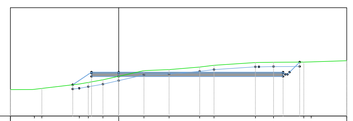

PROGRESSIVE TERRENO	10.00	17.79	17.89	23.84	25.81	27.45	32.33	34.65	37.48	38.80	42.62	44.29	47.09	47.76	51.05							
QUOTE TERRENO	532.44	532.46	532.55	532.96	533.10	533.34	533.67	534.19	534.28	534.52	534.68	534.94	534.96	534.98	534.99	535.10						
DISTANZE PARZIALI TERRENO	2.05	0.09	5.95	0.93	1.96	1.45	2.33	2.33	2.82	1.32	3.82	1.67	2.80	2.67	0.11	3.29						
PROGRESSIVE PROGETTO				-4.24	-2.50							15.18	15.58	16.71								
QUOTE PROGETTO				532.89	533.65	533.65						533.65	533.85	534.97								
DISTANZE PARZIALI PROGETTO				1.74	0.76	2.50			15.18			0.40	1.12	0.93								

Strada Comunale 3
5
Progr : 0+500.00
Scala : 200:200
Q.Rif. : 530.00

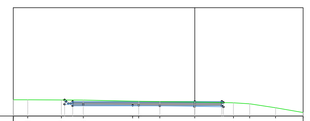

PROGRESSIVE TERRENO	16.75	16.77	15.41	12.32	10.39	5.72	5.17	3.22	0.00	3.56	5.08	7.46	10.00			
QUOTE TERRENO	531.50	531.50	531.48	531.47	531.47	531.37	531.36	531.33	531.29	531.22	531.13	530.76	530.32			
DISTANZE PARZIALI TERRENO	1.34	3.09	2.03	4.57	0.56	1.94	3.18		3.56	1.51	2.38	2.54				
PROGRESSIVE PROGETTO			-10.01	-11.67	-11.27					2.50	2.64					
QUOTE PROGETTO			531.48	531.14	530.94				530.94	530.94	531.24					
DISTANZE PARZIALI PROGETTO			0.20	0.40		11.27				2.50	0.14					

Strada Comunale 3
6
Progr : 0+550.00
Scala : 200:200
Q.Rif. : 520.00

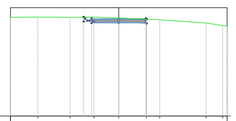

PROGRESSIVE TERRENO	10.00	17.47	20.11	24.50	27.13	29.04	29.84	28.88	28.58	28.35	28.28	10.00				
QUOTE TERRENO	529.11	529.14	529.11	529.13	529.04	528.94	528.88		528.58	528.35	528.28					
DISTANZE PARZIALI TERRENO	2.53	2.97	2.20	2.20	2.55	0.81	4.26		1.54							
PROGRESSIVE PROGETTO			-3.24	-2.50	-2.50	0.00	2.50	2.57								
QUOTE PROGETTO			529.12	528.79	528.59	528.59	528.59	528.94								
DISTANZE PARZIALI PROGETTO			0.20	0.40	2.50		2.50	0.36								

Strada Comunale 3
1
Progr : 0+322.65
Scala : 200:200
Q.Rif. : 530.00

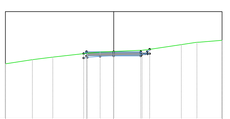

PROGRESSIVE TERRENO	-10.00	-9.98	-7.51	-5.62	-2.44	-1.25	0.00	2.82	6.24	7.68	10.00	
QUOTE TERRENO	535.18	535.18	535.56	535.80	536.16	536.27	536.32	536.43	536.95	537.17	537.35	
DISTANZE PARZIALI TERRENO	2.47	1.89	3.17	1.20	1.25	2.82	1.30	3.12	1.44	2.04		
PROGRESSIVE PROGETTO			-2.77	-2.50		2.50	2.90	3.32				
QUOTE PROGETTO			536.12	535.90		535.90	536.10	536.52				
DISTANZE PARZIALI PROGETTO			0.40	2.50		2.50	0.40	0.42				

Strada Comunale 3
2
Progr : 0+350.00
Scala : 200:200
Q.Rif. : 530.00

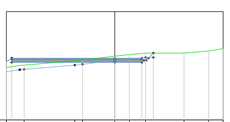

PROGRESSIVE TERRENO	10.00	8.36	3.69	2.97	0.00	1.35	2.85	6.40	8.68	10.00		
QUOTE TERRENO	534.65	535.06	535.45	535.54	535.88	536.04	536.16	536.16	536.37	536.58		
DISTANZE PARZIALI TERRENO	1.21	4.67	0.73	2.97	1.35	1.50	3.55		2.28	1.32		
PROGRESSIVE PROGETTO	-10.00	-9.50			0.00	2.50	2.90	3.56				
QUOTE PROGETTO	535.37	535.30			535.30	535.30	535.50	536.16				
DISTANZE PARZIALI PROGETTO	0.50		9.50			2.50	0.40	0.66				

Strada Comunale 3
3
Progr : 0+400.00
Scala : 200:200
Q.Rif. : 530.00

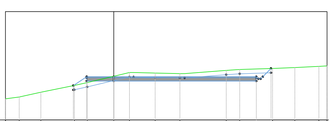

PROGRESSIVE TERRENO	10.00	8.73	8.73	3.84	2.45	1.45	3.82	6.10	10.38	11.63	14.66	16.71	18.93	19.88				
QUOTE TERRENO	537.94	537.11	532.55	533.19	533.44	534.03	534.37	534.32	534.28	534.57	534.66	534.75	534.83	534.94	534.98			
DISTANZE PARZIALI TERRENO	1.27	2.00	3.09	1.19	2.45	1.45	1.99	2.28	3.84	1.25	3.03	2.06	2.22	0.75				
PROGRESSIVE PROGETTO				-3.73	-2.50					13.16	13.56	14.51						
QUOTE PROGETTO				533.17	533.59	533.59				533.59	533.79	534.75						
DISTANZE PARZIALI PROGETTO				1.23	0.04	2.50			13.16	0.20	0.96							

REGIONE BASILICATA | COMUNE DI MASCHITO | COMUNE DI VENOSA | COMUNE DI MONTEMILONE | PROVINCIA DI POTENZA

PROGETTO DEFINITIVO

Costruzione ed esercizio di impianto di produzione di energia elettrica da fonte eolica "Venosa" di potenza in massima immissione pari a 39,6 MW e relative opere connesse da realizzarsi nei comuni di Venosa, Maschito e Montemilone (Pz).

Titolo elaborato

Sezioni trasversali e sezioni tipo
TAV.11

Codice elaborato **F0624AT08A**

Scala **1:200**

Riproduzione e consegna a terzi solo dietro specifica autorizzazione.

Progettazione

F4 ingegneria srl
Via Di Giura - Centro direzionale, 85100 Potenza
Tel: +39 0971 1944797 - Fax: +39 0971 55452
www.f4ingegneria.it - f4ingegneria@pec.it

Il Direttore Tecnico
(Ing. Giovanni Di SANTO)

Gruppo di lavoro

Dott. For. Luigi ZUCCARO
Ing. Giuseppe MANZI
Ing. Angelo CORRADO
Ing. Mariagrazia PIETRAFESA
Geom. Nicola DEMA
Ing. Gerardo Giuseppe SCAVONE
Ing. Federica COLANGELO
Arch. Gaia TELESCA
Ing. Jr. Maria CARLEO
Sig. Vito PIERRI

Società certificata secondo le norme UNI-EN ISO 9001:2015 e UNI-EN ISO 14001:2015 per l'erogazione di servizi di ingegneria nei settori: civile, idraulica, acustica, energia, ambiente (settore IAF: 34).

Consulenze specialistiche

Committente

VENOSA srl
Via Dante 7 20123
Milano

Gennaio 2024	Prima emissione	GDS	MLO	GZU

File sorgente: **F0624AT08A_A.16.a.17-A.16.d.3 - Sezioni trasversali della viabilità di progetto e sezioni tipo.dwg**

Road WTG06
7
Progr : 0+300.00
Scala : 200:200
Q.Rif. : 470.00

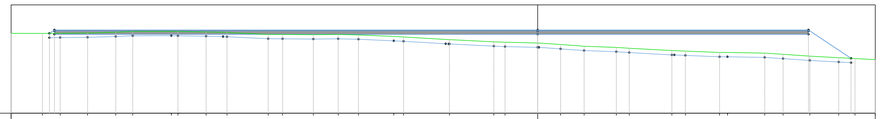

| | | |

Road WTG06
8
Progr : 0+354.38
Scala : 200:200
Q.Rif. : 470.00

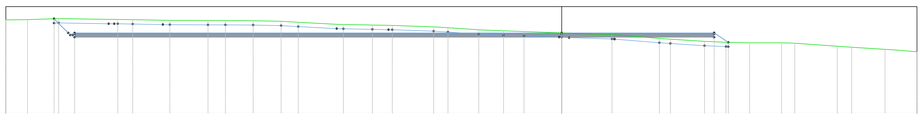

| | | |