SETTORE "A" - I SETTORE DEL PARCO EOLICO CON POSTE PIAZZOLE E STRADE DI PROGETTO

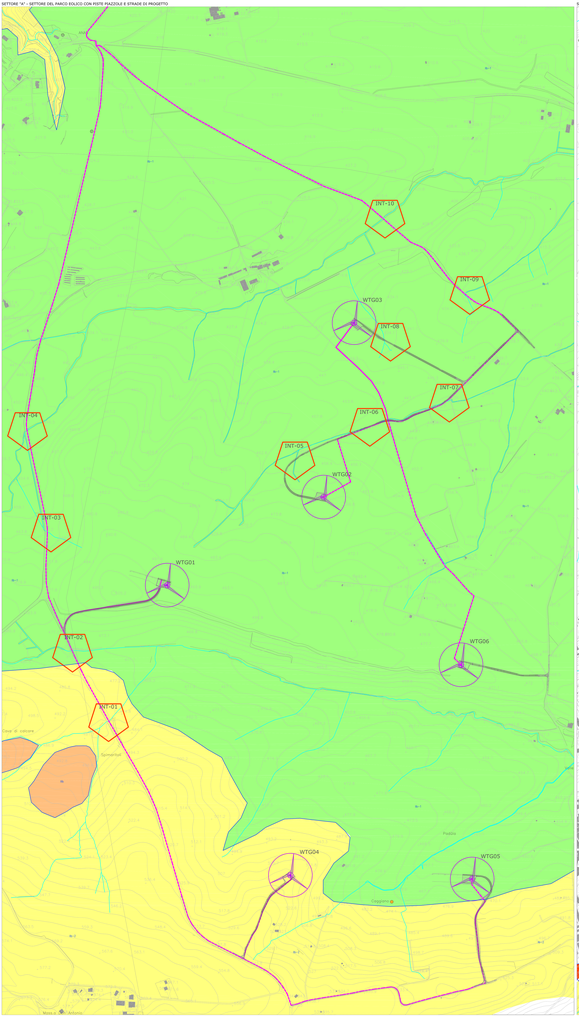

SETTORE "B" - TRATTO DEL CAVIDOTTO INTERMEDIO

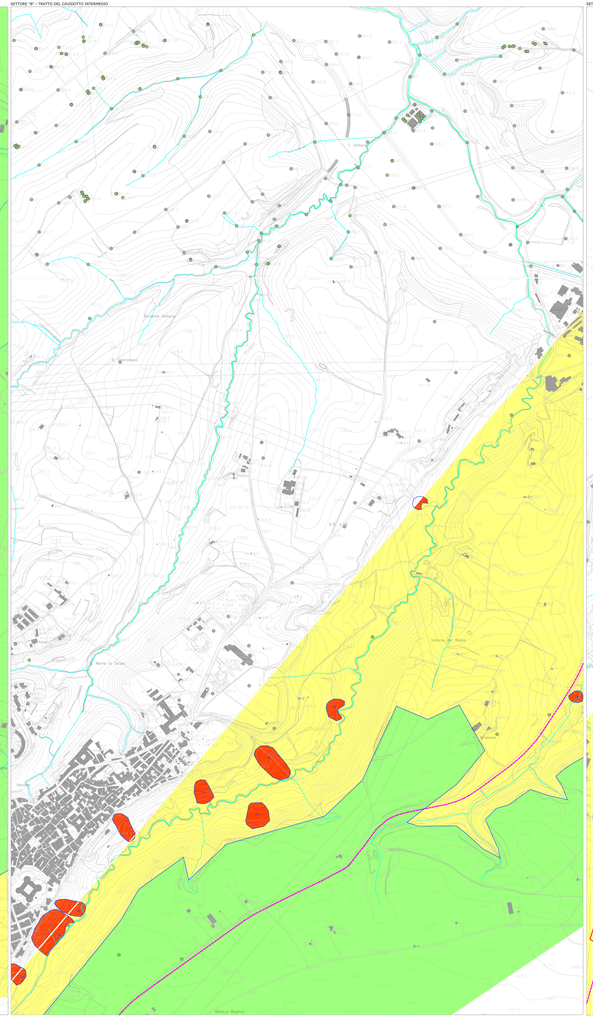

SETTORE "C" - TRATTO DEL CAVIDOTTO FINALE CON STAZIONE ELETTRICA UBICATA NEI PRESSI DELLA CABINA TERNA

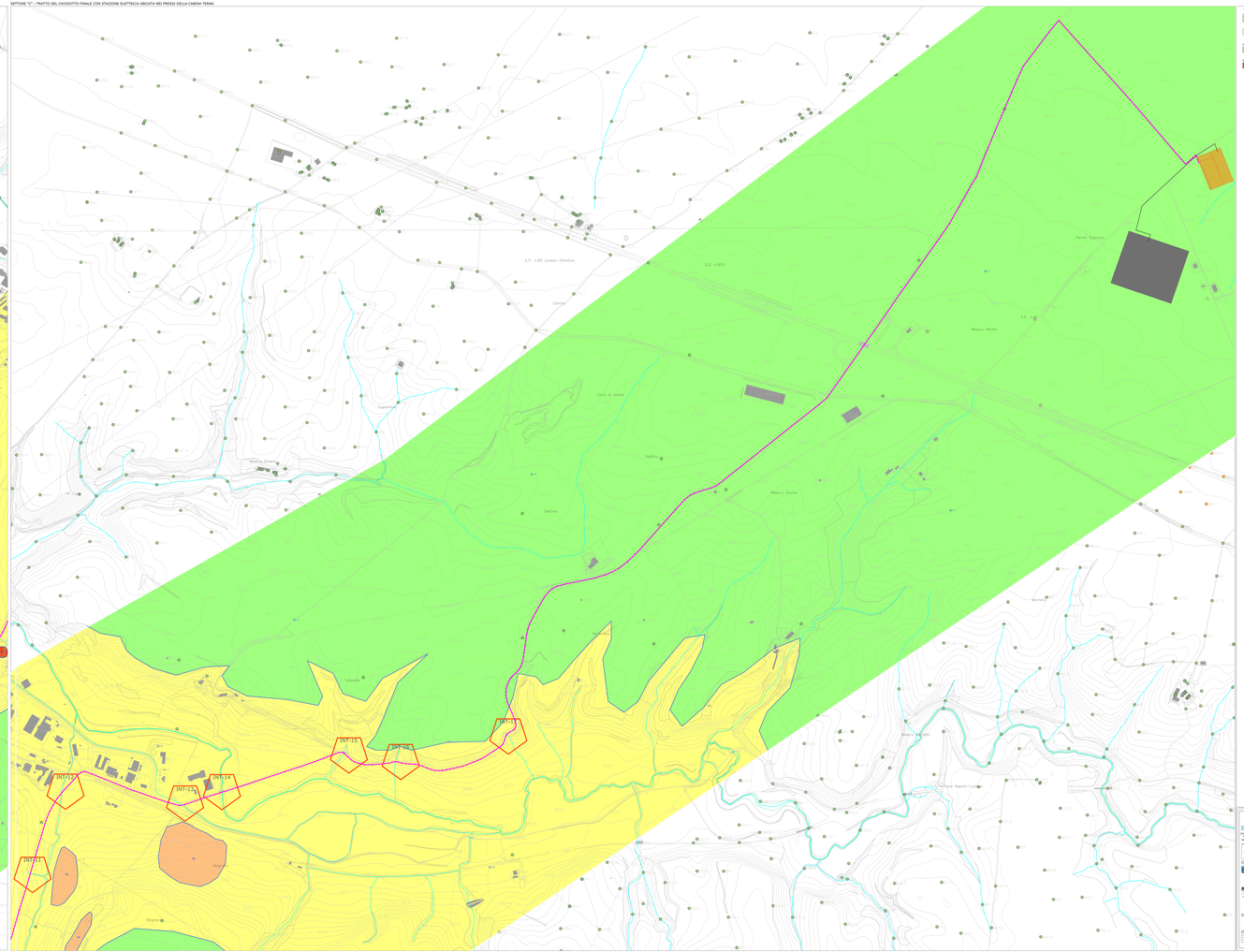

LEGENDA

- Aree non idonee ai sensi del Regolamento Regionale n. 24 del 30 dicembre 2010 "Disciplina per l'installazione di impianti alimentati da fonti rinnovabili" e ss.mm.ii. (Aree ricadenti nel buffer di 1000 m dai centri abitati)
- Aree non idonee ai sensi del Regolamento Regionale n. 24 del 30 dicembre 2010 "Disciplina per l'installazione di impianti alimentati da fonti rinnovabili" e ss.mm.ii. (Aree ricadenti nel buffer di 1000 m dai beni culturali e paesaggistici)

Aree non idonee ai sensi della DGRPuglia 1362:

- Aree ricadenti nel buffer di 1000 m dai centri abitati (Aree ricadenti nel buffer di 1000 m dai centri abitati, così come perimetrati dagli strumenti urbanistici comunali vigenti, ai sensi del D.M. 1444/68 e ss.mm.ii. e/o ricadenti in zone classificate o classificabili come A, B, C, D, ed F dagli strumenti urbanistici comunali vigenti)
- Aree ricadenti nel buffer di 1000 m dai beni culturali e dai beni paesaggistici
- Aree ricadenti nel buffer di 1000 m dai centri abitati
- Aree di salvaguardia dei tratturi
- Aree ricadenti nel buffer di 1000 m dai beni culturali
- Aree di progetto
- Aree di progetto
- Stazione Elettrica e Cabina Terna



PROGETTO DEFINITIVO

Realizzazione ed esercizio di impianto di produzione di energia elettrica da fonte eolica denominato "Monte Cornacchia" con potenza nominale di 60 MW, ubicato in agro di Ascoli Satriano (FG) ed ubicato in comune di Venosa, Maschito e Ginestra (PZ)

A.30.a.11.1 - CARTA DELLA SENSIBILIZZAZIONE VISIVA

TAVOLA
11.1/III

SCALA
1:25.000

PROGETTISTA
Ing. Gerardo Sabia
Ordine degli Ingegneri della Provincia di Potenza n. 1000