













- PROGETTO**
-  PD (PROGETTO DEFINITIVO)
  -  PP (PROGETTO PRELIMINARE)
  -  CONFINI COMUNALI
- AREE DI SALVAGUARDIA E VALORIZZAZIONE DELLA FASCIA COSTIERA**
-  FASCIA COSTIERA CARATTERIZZATA ANCHE DA PAESAGGIO URBANO
  -  AREE DI PARTICOLARE VALENZA AMBIENTALE IN RELAZIONE AI QUALI I VALORI DI QUALITA' E DI TIPICITA' DELL'AMBIENTE E DEL PAESAGGIO DEVONO RITENERSI PREVALENTI SU OGNI ALTRO VALORE
  -  CENTRI E NUCLEI INSEDIATIVI CONSOLIDATI ED AREE ATTIGUE URBANIZZATE, DA CONSIDERARE ORGANICHE CON L'ASSETTO DEL SISTEMA COSTIERO
  -  ZONA COSTIERA DI PREGIO AMBIENTALE NELLA QUALE SI RISCONTRA UN LIMITATO GRADO DI ANTROPIZZAZIONE
  -  AMBITI COSTIERI DI RILEVANTE PREGIO NATURALISTICO E PAESAGGISTICO
- AREE PROTETTE DI INTERESSE STATALE**
-  PARCO NAZIONALE DEL POLLINO. ZONA CON MAGGIOR GRADO DI ANTROPIZZAZIONE
- AREE PROTETTE DI INTERESSE REGIONALE**
-  RISERVE REGIONALI (RNR1:FOCE DEL CRATI, RNR4:FIUMARA FERRO, RNR5: FIUMARA SARACENO)
- AREE DI PROTEZIONE DI AMBIENTE DI RILEVANTE VALORE NATURALISTICO E PAESAGGISTICO**
-  ALVEI FLUVIALI E FOCI CHE COSTITUISCONO GLI ELEMENTI PORTANTI DEL SISTEMA IDROGRAFICO PROVINCIALE E DEGLI ECOSISTEMI CONNESSI
  -  AREE ED AMBITI PER I QUALI VALGONO, QUALORA RICADENTI NELLA CASISTICA PREVISTA DALLA NORMATIVA VIGENTE, LE PRESCRIZIONI E LE MISURE DI SALVAGUARDIA IMPARTITE DA LEGGI DI TUTELA E DI VINCOLO COMUNITARIE