

















LEGENDA

	PP (Progetto Preliminare)		Confini comunali
	PD (Progetto Definitivo)		SS 106 e 106 radd.
FRANE		RISCHIO IDRAULICO	
	ATTIVE scorrimenti		Aree di attenzione
	ATTIVE complesse		Zone di attenzione
	QUIESCENTI scorrimenti		Punti di attenzione
	QUIESCENTI crolli		
ZONE FRANISE		PREVISIONE E PREVENZIONE RISCHIO	
	ATTIVE superficiali		Onda di sommersione per ipotetico collasso diga
	QUIESCENTI superficiali		Aree storicamente inondate
	QUIESCENTI profonde		