

















LEGENDA

 PP (Progetto Preliminare)	 Confini comunali
 PD (Progetto Definitivo)	 SS 106 e 106 radd.
FRANE	RISCHIO IDRAULICO
 ATTIVE scorrimenti	 Aree di attenzione
 ATTIVE complesse	 Zone di attenzione
 QUIESCENTI scorrimenti	 Punti di attenzione
 QUIESCENTI crolli	
ZONE FRANISE	PREVISIONE E PREVENZIONE RISCHIO
 ATTIVE superficiali	 Onda di sommersione per ipotetico collasso diga
 QUIESCENTI superficiali	 Aree storicamente inondate
 QUIESCENTI profonde	