

Sitrasmettono in allegato le osservazioni di vari cittadini sul progetto in oggetto

Al Ministero dell'Ambiente e della Sicurezza
Energetica - Direzione Generale valutazioni
ambientali

va@pec.mite.gov.it

Al Ministero della Cultura – DG Archeologia
Belle Arti e Paesaggio – Servizio V

dg-abap@pec.cultura.gov.it/

dg-abap.servizio5@pec.cultura.gov.it

Alla Soprintendenza BB.CC.AA. di Messina

soprime@certmail.regione.sicilia.it

Oggetto: Valutazione di Impatto Ambientale Collegamento stabile tra la Sicilia e la Calabria (C.U.P. C41C23002750005) – Codice procedura ID 11169

I sottoscritti cittadini elencati in calce,
presentano le seguenti osservazioni in merito al progetto indicato in oggetto.

Il progetto in questione non risulta compatibile con le Norme di attuazione del Piano paesaggistico dell'Ambito 9 adottato con D.A. n.090 del 23.10.2019.

Lo stesso proponente riconosce tale incompatibilità nella Sintesi non tecnica, a pag. 53, laddove afferma:

“si evidenzia che sono subentrati, in riferimento al Piano Territoriale Paesistico della Regione Sicilia (2019), alcuni elementi di criticità in relazione alla realizzazione dell'opera; la realizzazione delle opere di attraversamento produrrà un'alterazione dei caratteri paesaggistici della linea costiera che si pone in contrasto con il regime di tutela “1d”. Inoltre, la realizzazione dell'opera comporterà la trasformazione di alcune aree boschive caratterizzate da un regime normativo 1m, caratterizzate da un livello di tutela 3. In tali aree sono consentiti solo interventi di manutenzione, restauro e valorizzazione paesaggistico ambientale finalizzati alla messa in valore e fruizione dei beni”.

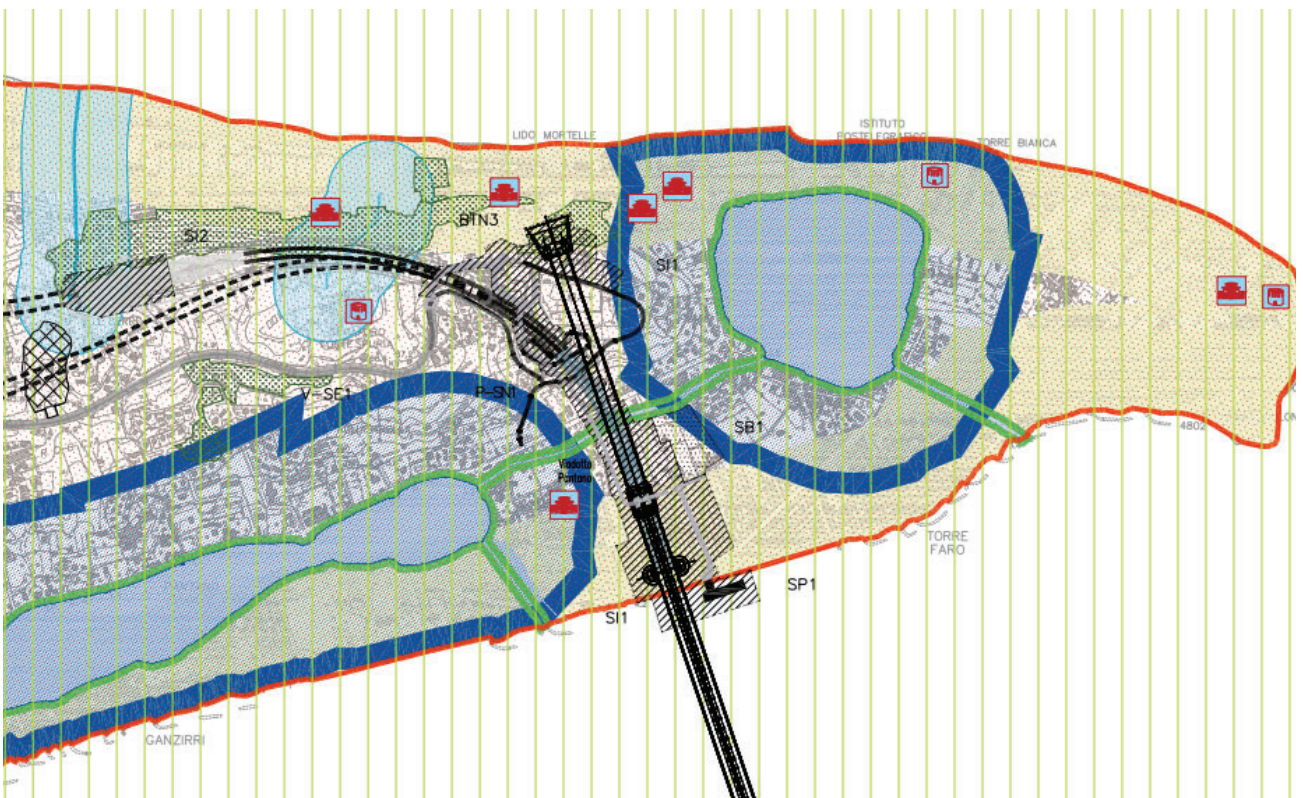
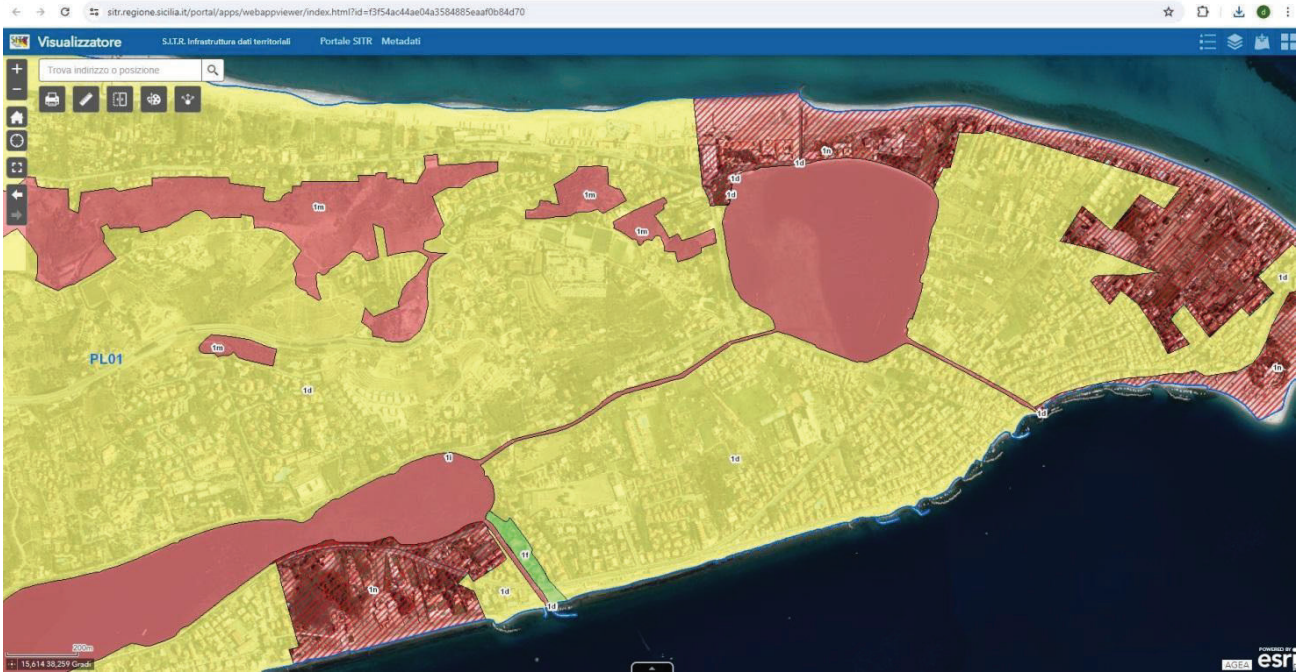
In altri elaborati si fa invece erroneamente riferimento alla precedente versione del Piano, non più vigente, adottata nel 2009.

In effetti consultando il visualizzatore del S.I.T.R. della Regione Siciliana¹ è possibile verificare che parti significative del progetto ricadono in aree sottoposte ai regimi normativi “1m” e “1d” del Piano paesaggistico dell'ambito 9, come si evince chiaramente dal confronto delle seguenti figure,

1

<https://www.sitr.regione.sicilia.it/portal/apps/webappviewer/index.html?id=f3f54ac44ae04a3584885eaaf0b84d70>

estrapolate rispettivamente dal S.I.T.R. (ove le aree sottoposte al regime “1d” sono evidenziate in giallo e quelle relative a “1m” in rosa) e dalle cartografie del progetto (in particolare l’elaborato “Sicilia – carta delle interferenze con il sistema dei vincoli – tav. 1/3”):



Le norme di attuazione del Piano², all'art. 21, dispongono che, in riferimento al regime **“1d. Paesaggio dell'area collinare della riviera Nord a monte della strada Nuova panoramica, esteso fino alla fascia costiera tirrenica (Livello di Tutela 1)...**

In queste aree non è consentito [...]

- realizzare manufatti che alterino i caratteri morfologici e paesistici della linea costiera, con esclusione degli interventi finalizzati alla difesa ed alla ricostituzione della spiaggia”.

In riferimento al regime

“1m: Paesaggio delle aree boscate e vegetazione assimilata - Livello di Tutela 3” dispongono che **“In queste aree non è consentito:**

[...]

- realizzare nuove costruzioni e aprire nuove strade e piste, ad eccezione di quelle necessarie all'organo istituzionale competente per la migliore gestione dei complessi boscati e per le proprie attività istituzionali;

- realizzare infrastrutture e reti;

[...]

- effettuare movimenti di terra che trasformino i caratteri morfologici e paesistici;

[...]

- effettuare trivellazioni e asportare rocce, minerali, fossili e reperti di qualsiasi natura, salvo per motivi di ricerca scientifica a favore di soggetti espressamente autorizzati”.

L'art. 20 dispone inoltre ulteriori prescrizioni relative a tutte le **aree con livello di tutela 3:**

“In tali aree... è esclusa ogni edificazione. [...] In tali aree sono consentiti solo interventi di manutenzione, restauro e valorizzazione paesaggistico- ambientale finalizzati alla messa in valore e fruizione dei beni. [...]

Tali prescrizioni sono esecutive nelle more della redazione o adeguamento degli strumenti urbanistici e sono attuate dalla Soprintendenza ai Beni Culturali e Ambientali”.

E' evidente pertanto come il progetto in questione, interferendo massicciamente con le suddette aree, presenti una incompatibilità insanabile con le disposizioni del Piano Paesaggistico dell'ambito 9.

² Consultabile al seguente link

<https://www2.regione.sicilia.it/beniculturali/dirbenicult/bca/ptpr/documentazione%20tecnica%20messina/NORME%20DI%20ATTUAZIONE/g%20-%20Norme%20di%20attuazione.pdf>

Tutti gli elaborati del Piano sono comunque consultabili dalla seguente pagina:

<https://www2.regione.sicilia.it/beniculturali/dirbenicult/bca/ptpr/documentazioneTecnicaMessina2019.html>

Si ricorda che, ai sensi del D.Lgs. 42/2004, art. 143, comma 9, "A far data dall'adozione del piano paesaggistico non sono consentiti, sugli immobili e nelle aree di cui all'articolo 134, interventi in contrasto con le prescrizioni di tutela previste nel piano stesso".

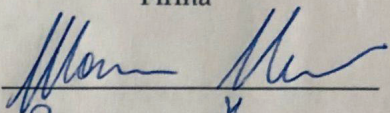
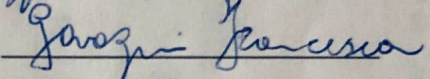
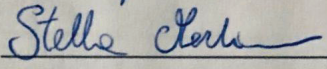


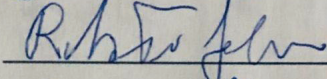
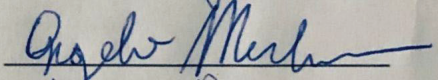
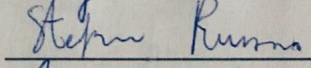
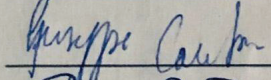
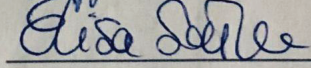
Di conseguenza la valutazione in atto non può che avere esito negativo.

I Sottoscritti dichiarano di essere consapevoli che, ai sensi dell'art. 24, comma 7 e dell'art.19 comma 13, del D.Lgs. 152/2006 e s.m.i., le presenti osservazioni e gli eventuali allegati tecnici saranno pubblicati sul Portale delle valutazioni ambientali VAS-VIA del Ministero dell'Ambiente e della Sicurezza energetica (<https://va.mite.gov.it/>).

ELENCO ALLEGATI

Allegato 1 - Dati personali dei soggetti che presentano l'osservazione

Messina, 10/04/2024

Nome e Cognome	Firma
1 MASSIMO MERLINO	
2 FRANCESCA GAVAGNI	
3 STELLA MERLINO	
4 ANTONINO CIATTO	
5 FRANCESCA IRREMA	
6 ROBERTO SACVO	
7 ANGELO MERLINO	
8 STEFANO RUSSO	
9 GIUSEPPE CAMBRIA	
10 ELISA SOTTILE	

Allegato 1 al documento di presentazione delle osservazioni con
 Oggetto: Valutazione di Impatto Ambientale Collegamento stabile tra la Sicilia e la Calabria (C.U.P. C41C23002750005) – Codice procedura ID 11169

DATI PERSONALI DEI SOTTOSCRITTORI

	Nome e Cognome	Codice Fiscale	Luogo e data nascita	Residenza	Indirizzo	Firma (*)
1	MASSIMO MERLINO					<i>Massimo Merlino</i>
2	FRANCESCA GAUJANI					<i>Francesca Gaujani</i>
3	STELLA MERLINO					<i>Stella Merlino</i>
4	ANTONIO CIATTO					<i>Antonio Ciatto</i>
5	FRANCESCA IRRERA					<i>Francesca Irrera</i>
6	ROBERTO SALVO					<i>Roberto Salvo</i>
7	ANGELO MERCINO					<i>Angelo Mercino</i>
8	STEFANO RUSSO					<i>Stefano Russo</i>
9	GIUSEPPE CAMBRIA					<i>Giuseppe Cambria</i>
10	ELISA SOTTILE					<i>Elisa Sottile</i>

(*) TRATTAMENTO DEI DATI PERSONALI: Ai sensi e per gli effetti di cui all'art.13 del D.Lgs.196/2003 dichiaro di essere informato che i dati personali forniti saranno trattati dal Ministero dell'Ambiente e della Tutela del Territorio e del Mare in qualità di titolare del trattamento, anche mediante strumenti informatici, esclusivamente nell'ambito del procedimento per il quale le presenti osservazioni sono presentate e per il quale la presente dichiarazione viene resa. Dichiaro inoltre che sono informato circa la natura obbligatoria del conferimento dei dati e che mi sono garantiti tutti i diritti previsti dall'art. 7 "Diritto di accesso ai dati personali ed altri diritti" del D.Lgs.196/2003 e del GDPR (Regolamento UE 2016/679).

Al Ministero dell'Ambiente e della Sicurezza
Energetica - Direzione Generale valutazioni
ambientali

va@pec.mite.gov.it

Al Ministero della Cultura – DG Archeologia
Belle Arti e Paesaggio – Servizio V

dg-abap@pec.cultura.gov.it/

dg-abap.servizio5@pec.cultura.gov.it

Alla Soprintendenza BB.CC.AA. di Messina

soprime@certmail.regione.sicilia.it

Oggetto: Valutazione di Impatto Ambientale Collegamento stabile tra la Sicilia e la Calabria (C.U.P. C41C23002750005) – Codice procedura ID 11169

I sottoscritti cittadini elencati in calce,
presentano le seguenti osservazioni in merito al progetto indicato in oggetto.

Il progetto in questione non risulta compatibile con le Norme di attuazione del Piano paesaggistico dell'Ambito 9 adottato con D.A. n.090 del 23.10.2019.

Lo stesso proponente riconosce tale incompatibilità nella Sintesi non tecnica, a pag. 53, laddove afferma:

“si evidenzia che sono subentrati, in riferimento al Piano Territoriale Paesistico della Regione Sicilia (2019), alcuni elementi di criticità in relazione alla realizzazione dell'opera; la realizzazione delle opere di attraversamento produrrà un'alterazione dei caratteri paesaggistici della linea costiera che si pone in contrasto con il regime di tutela “1d”. Inoltre, la realizzazione dell'opera comporterà la trasformazione di alcune aree boschive caratterizzate da un regime normativo 1m, caratterizzate da un livello di tutela 3. In tali aree sono consentiti solo interventi di manutenzione, restauro e valorizzazione paesaggistico ambientale finalizzati alla messa in valore e fruizione dei beni”.

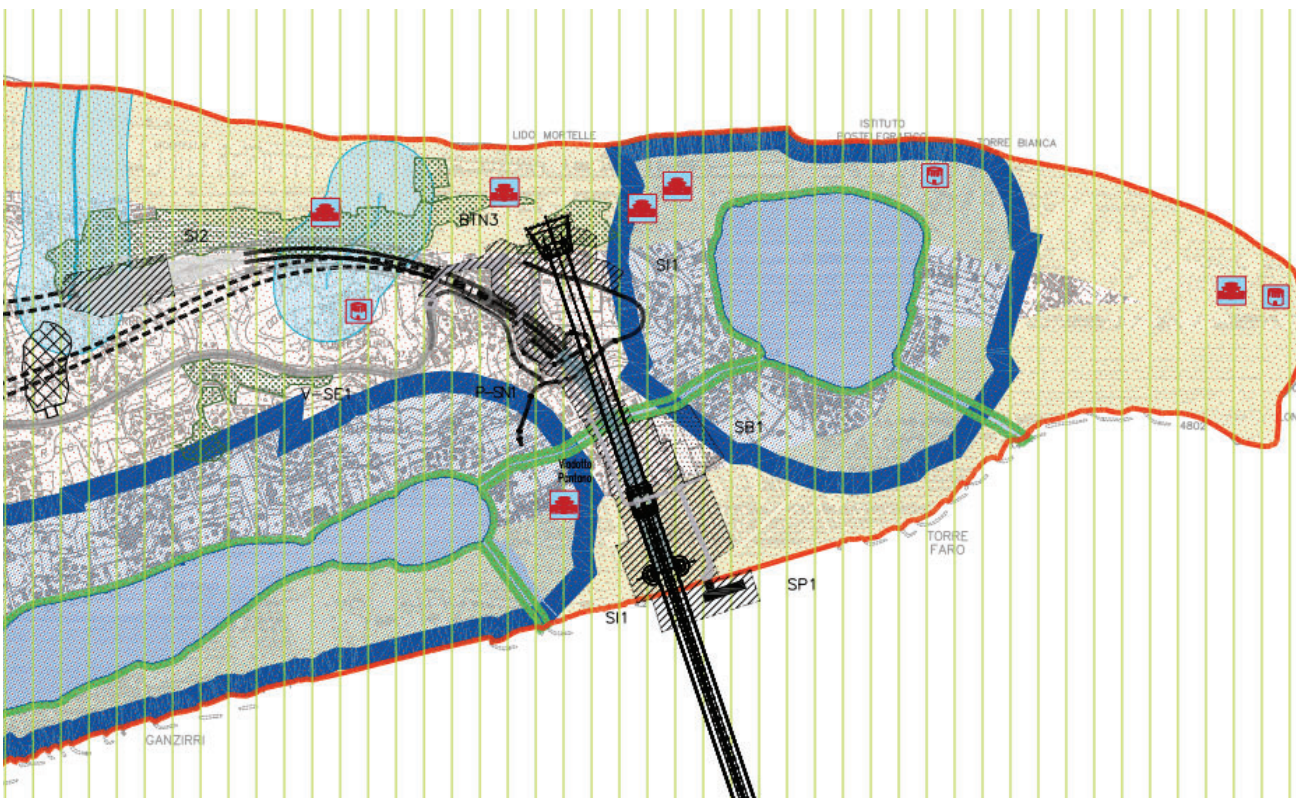
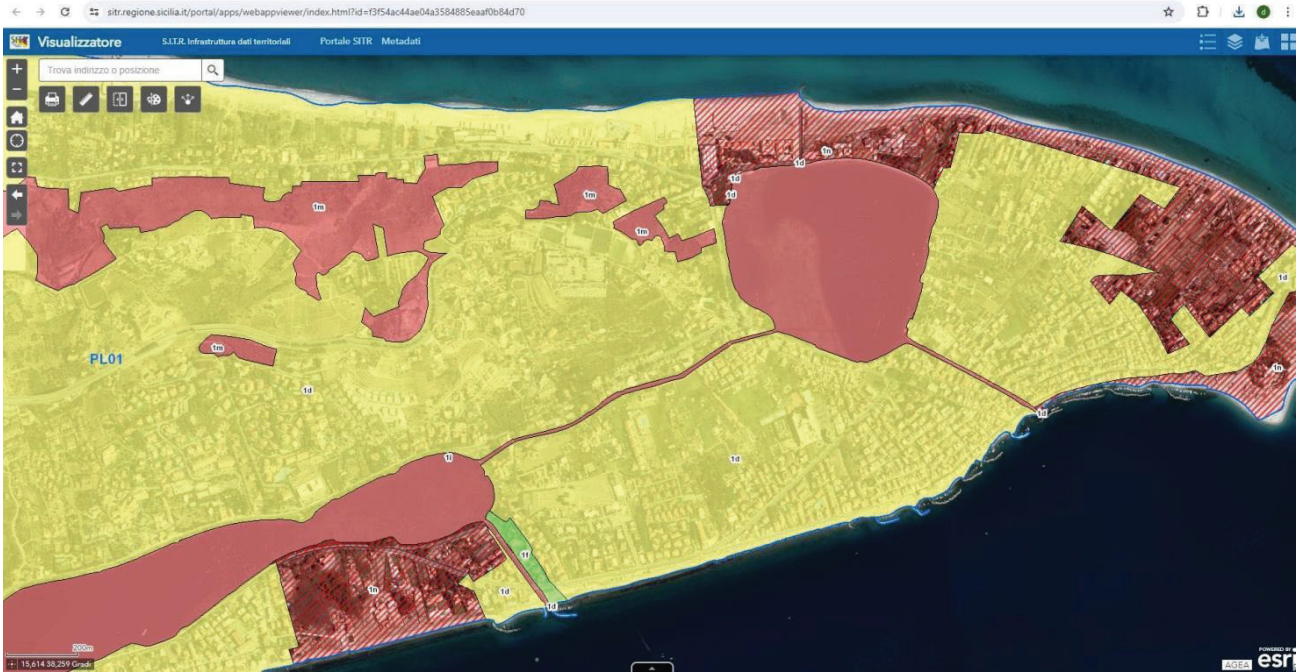
In altri elaborati si fa invece erroneamente riferimento alla precedente versione del Piano, non più vigente, adottata nel 2009.

In effetti consultando il visualizzatore del S.I.T.R. della Regione Siciliana¹ è possibile verificare che parti significative del progetto ricadono in aree sottoposte ai regimi normativi “1m” e “1d” del Piano paesaggistico dell'ambito 9, come si evince chiaramente dal confronto delle seguenti figure,

1

<https://www.sitr.regione.sicilia.it/portal/apps/webappviewer/index.html?id=f3f54ac44ae04a3584885eaaf0b84d70>

estrapolate rispettivamente dal S.I.T.R. (ove le aree sottoposte al regime “1d” sono evidenziate in giallo e quelle relative a “1m” in rosa) e dalle cartografie del progetto (in particolare l’elaborato “Sicilia – carta delle interferenze con il sistema dei vincoli – tav. 1/3”):



Le norme di attuazione del Piano², all'art. 21, dispongono che, in riferimento al regime **“1d. Paesaggio dell'area collinare della riviera Nord a monte della strada Nuova panoramica, esteso fino alla fascia costiera tirrenica (Livello di Tutela 1)...**

In queste aree non è consentito [...]

- realizzare manufatti che alterino i caratteri morfologici e paesistici della linea costiera, con esclusione degli interventi finalizzati alla difesa ed alla ricostituzione della spiaggia”.

In riferimento al regime

“1m: Paesaggio delle aree boscate e vegetazione assimilata - Livello di Tutela 3” dispongono che **“In queste aree non è consentito:**

[...]

- realizzare nuove costruzioni e aprire nuove strade e piste, ad eccezione di quelle necessarie all'organo istituzionale competente per la migliore gestione dei complessi boscati e per le proprie attività istituzionali;

- realizzare infrastrutture e reti;

[...]

- effettuare movimenti di terra che trasformino i caratteri morfologici e paesistici;

[...]

- effettuare trivellazioni e asportare rocce, minerali, fossili e reperti di qualsiasi natura, salvo per motivi di ricerca scientifica a favore di soggetti espressamente autorizzati”.

L'art. 20 dispone inoltre ulteriori prescrizioni relative a tutte le **aree con livello di tutela 3:**

“In tali aree... è esclusa ogni edificazione. [...] In tali aree sono consentiti solo interventi di manutenzione, restauro e valorizzazione paesaggistico- ambientale finalizzati alla messa in valore e fruizione dei beni. [...]

Tali prescrizioni sono esecutive nelle more della redazione o adeguamento degli strumenti urbanistici e sono attuate dalla Soprintendenza ai Beni Culturali e Ambientali”.

E' evidente pertanto come il progetto in questione, interferendo massicciamente con le suddette aree, presenti una incompatibilità insanabile con le disposizioni del Piano Paesaggistico dell'ambito 9.

² Consultabile al seguente link

<https://www2.regione.sicilia.it/beniculturali/dirbenicult/bca/ptpr/documentazione%20tecnica%20messina/NORME%20DI%20ATTUAZIONE/g%20-%20Norme%20di%20attuazione.pdf>

Tutti gli elaborati del Piano sono comunque consultabili dalla seguente pagina:

<https://www2.regione.sicilia.it/beniculturali/dirbenicult/bca/ptpr/documentazioneTecnicaMessina2019.html>

Si ricorda che, ai sensi del D.Lgs. 42/2004, art. 143, comma 9, "A far data dall'adozione del piano paesaggistico non sono consentiti, sugli immobili e nelle aree di cui all'articolo 134, interventi in contrasto con le prescrizioni di tutela previste nel piano stesso".



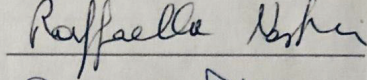
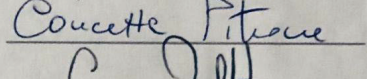
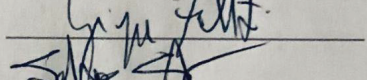
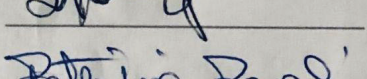
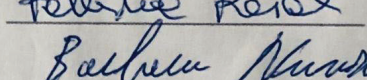
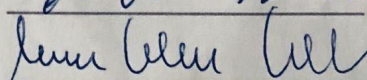
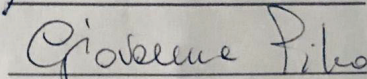

Di conseguenza la valutazione in atto non può che avere esito negativo.

I Sottoscritti dichiarano di essere consapevoli che, ai sensi dell'art. 24, comma 7 e dell'art.19 comma 13, del D.Lgs. 152/2006 e s.m.i., le presenti osservazioni e gli eventuali allegati tecnici saranno pubblicati sul Portale delle valutazioni ambientali VAS-VIA del Ministero dell'Ambiente e della Sicurezza energetica (<https://va.mite.gov.it/>).

ELENCO ALLEGATI


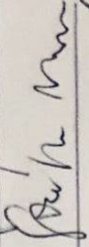

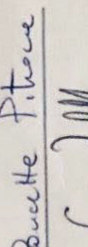
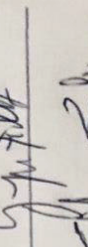

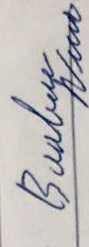
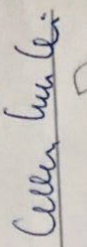
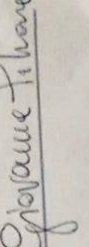

Allegato 1 - Dati personali dei soggetti che presentano l'osservazione

Messina, 10/04/2024

	Nome e Cognome	Firma
1	SERGIO NASTASI	
2	STEFANO NASTASI	
3	RAFFAELLA NASTASI	
4	CONCETTA PITRONE	
5	GIUSEPPE FALLITI	
6	STEFANO SALVO	
7	PATRIZIA RASCHI	
8	BARBERA NUNZIÒ	
9	CRISICELLI MARIA CELESTIE	
10	GIOVANNA PITRONE	

Allegato 1 al documento di presentazione delle osservazioni con
Oggetto: Valutazione di Impatto Ambientale Collegamento stabile tra la Sicilia e la Calabria (C.U.P. C41C23002750005) – Codice procedura ID 11169

DATI PERSONALI DEI SOTTOSCRITTORI

	Nome e Cognome	Codice Fiscale	Luogo e data nascita	Residenza	Indirizzo	Firma (*)
1	SERGIO NASTASI					
2	STEFANO NASTASI					
3	RAFFAELLA NASTASI					
4	CONCETTA PITRONE					
5	GIUSEPPE FALLITI					
6	STEFANO SALVO					
7	RASCA PATRIZIA					
8	BARBERA ANZIO					
9	Maria Celeste Ciniello					
10	GIOVANNA PITRONE					

(*) **TRATTAMENTO DEI DATI PERSONALI:** Ai sensi e per gli effetti di cui all'art.13 del D.Lgs.196/2003 dichiaro di essere informato che i dati personali forniti saranno trattati dal Ministero dell'Ambiente e della Tutela del Territorio e del Mare in qualità di titolare del trattamento, anche mediante strumenti informatici, esclusivamente nell'ambito del procedimento per il quale la presente osservazione viene resa. Dichiaro inoltre che sono informato circa la natura obbligatoria del contenimento dei dati e che mi sono garantiti tutti i diritti previsti dall'art. 7 "Diritto di accesso ai dati personali ed altri diritti" del D.Lgs.196/2003 e del GDPR (Regolamento UE 2016/679).

Al Ministero dell'Ambiente e della Sicurezza
Energetica - Direzione Generale valutazioni
ambientali

va@pec.mite.gov.it

Al Ministero della Cultura – DG Archeologia
Belle Arti e Paesaggio – Servizio V

dg-abap@pec.cultura.gov.it/

dg-abap.servizio5@pec.cultura.gov.it

Alla Soprintendenza BB.CC.AA. di Messina

soprime@certmail.regione.sicilia.it

Oggetto: Valutazione di Impatto Ambientale Collegamento stabile tra la Sicilia e la Calabria (C.U.P. C41C23002750005) – Codice procedura ID 11169

I sottoscritti cittadini elencati in calce,
presentano le seguenti osservazioni in merito al progetto indicato in oggetto.

Il progetto in questione non risulta compatibile con le Norme di attuazione del Piano paesaggistico dell'Ambito 9 adottato con D.A. n.090 del 23.10.2019.

Lo stesso proponente riconosce tale incompatibilità nella Sintesi non tecnica, a pag. 53, laddove afferma:

“si evidenzia che sono subentrati, in riferimento al Piano Territoriale Paesistico della Regione Sicilia (2019), alcuni elementi di criticità in relazione alla realizzazione dell'opera; la realizzazione delle opere di attraversamento produrrà un'alterazione dei caratteri paesaggistici della linea costiera che si pone in contrasto con il regime di tutela “1d”. Inoltre, la realizzazione dell'opera comporterà la trasformazione di alcune aree boschive caratterizzate da un regime normativo 1m, caratterizzate da un livello di tutela 3. In tali aree sono consentiti solo interventi di manutenzione, restauro e valorizzazione paesaggistico ambientale finalizzati alla messa in valore e fruizione dei beni”.

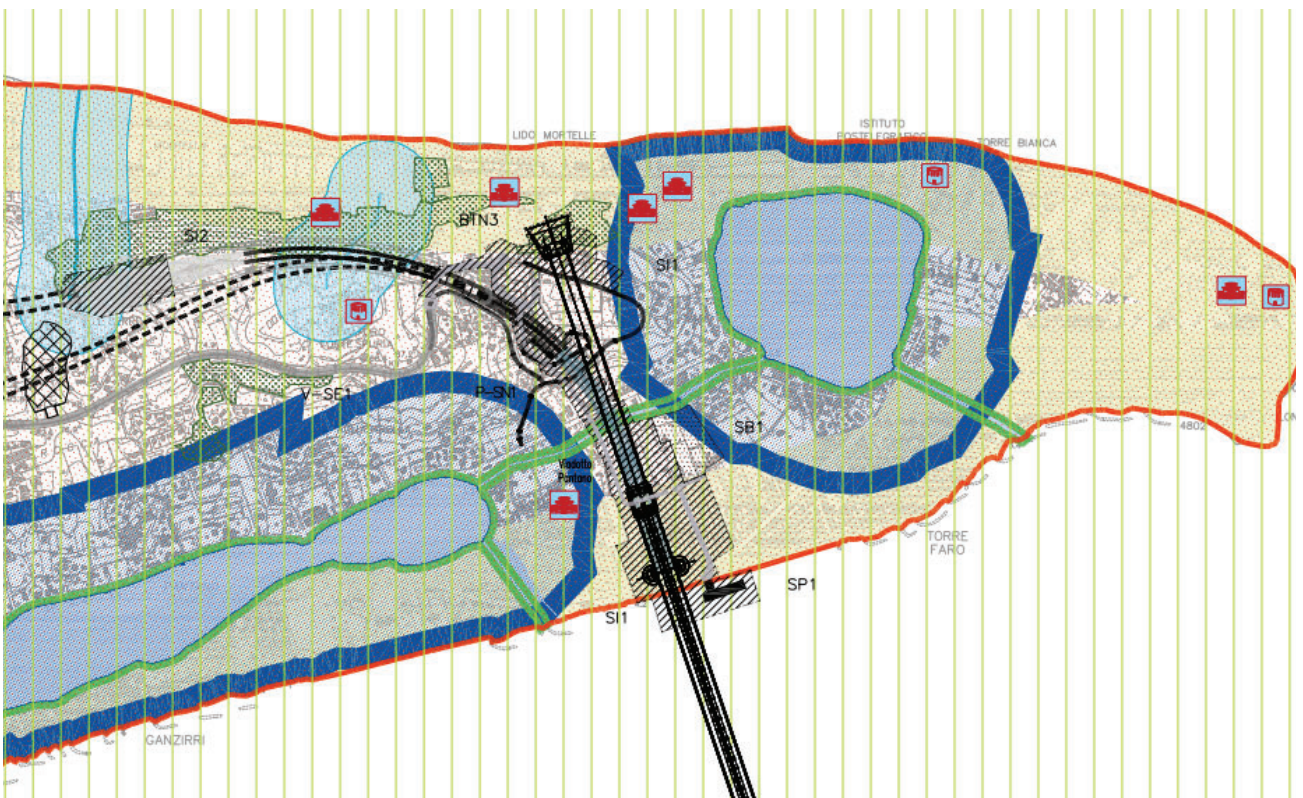
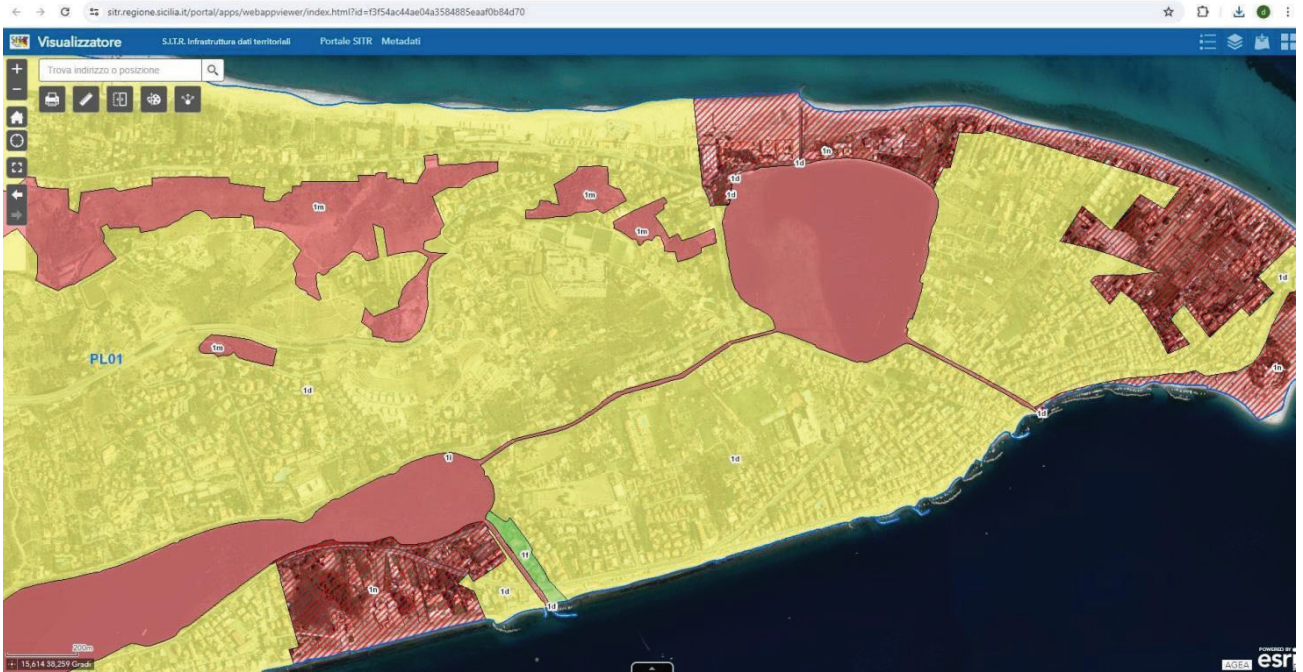
In altri elaborati si fa invece erroneamente riferimento alla precedente versione del Piano, non più vigente, adottata nel 2009.

In effetti consultando il visualizzatore del S.I.T.R. della Regione Siciliana¹ è possibile verificare che parti significative del progetto ricadono in aree sottoposte ai regimi normativi “1m” e “1d” del Piano paesaggistico dell'ambito 9, come si evince chiaramente dal confronto delle seguenti figure,

1

<https://www.sitr.regione.sicilia.it/portal/apps/webappviewer/index.html?id=f3f54ac44ae04a3584885eaaf0b84d70>

estrapolate rispettivamente dal S.I.T.R. (ove le aree sottoposte al regime "1d" sono evidenziate in giallo e quelle relative a "1m" in rosa) e dalle cartografie del progetto (in particolare l'elaborato "Sicilia – carta delle interferenze con il sistema dei vincoli – tav. 1/3"):



Le norme di attuazione del Piano², all'art. 21, dispongono che, in riferimento al regime **“1d. Paesaggio dell'area collinare della riviera Nord a monte della strada Nuova panoramica, esteso fino alla fascia costiera tirrenica (Livello di Tutela 1)...**

In queste aree non è consentito [...]

- realizzare manufatti che alterino i caratteri morfologici e paesistici della linea costiera, con esclusione degli interventi finalizzati alla difesa ed alla ricostituzione della spiaggia”.

In riferimento al regime

“1m: Paesaggio delle aree boscate e vegetazione assimilata - Livello di Tutela 3” dispongono che **“In queste aree non è consentito:**

[...]

- realizzare nuove costruzioni e aprire nuove strade e piste, ad eccezione di quelle necessarie all'organo istituzionale competente per la migliore gestione dei complessi boscati e per le proprie attività istituzionali;

- realizzare infrastrutture e reti;

[...]

- effettuare movimenti di terra che trasformino i caratteri morfologici e paesistici;

[...]

- effettuare trivellazioni e asportare rocce, minerali, fossili e reperti di qualsiasi natura, salvo per motivi di ricerca scientifica a favore di soggetti espressamente autorizzati”.

L'art. 20 dispone inoltre ulteriori prescrizioni relative a tutte le **aree con livello di tutela 3:**

“In tali aree... è esclusa ogni edificazione. [...] In tali aree sono consentiti solo interventi di manutenzione, restauro e valorizzazione paesaggistico- ambientale finalizzati alla messa in valore e fruizione dei beni. [...]

Tali prescrizioni sono esecutive nelle more della redazione o adeguamento degli strumenti urbanistici e sono attuate dalla Soprintendenza ai Beni Culturali e Ambientali”.

E' evidente pertanto come il progetto in questione, interferendo massicciamente con le suddette aree, presenti una incompatibilità insanabile con le disposizioni del Piano Paesaggistico dell'ambito 9.

² Consultabile al seguente link

<https://www2.regione.sicilia.it/beniculturali/dirbenicult/bca/ptpr/documentazione%20tecnica%20messina/NORME%20DI%20ATTUAZIONE/g%20-%20Norme%20di%20attuazione.pdf>

Tutti gli elaborati del Piano sono comunque consultabili dalla seguente pagina:

<https://www2.regione.sicilia.it/beniculturali/dirbenicult/bca/ptpr/documentazioneTecnicaMessina2019.html>

Si ricorda che, ai sensi del D.Lgs. 42/2004, art. 143, comma 9, "A far data dall'adozione del piano paesaggistico non sono consentiti, sugli immobili e nelle aree di cui all'articolo 134, interventi in contrasto con le prescrizioni di tutela previste nel piano stesso".

Di conseguenza la valutazione in atto non può che avere esito negativo.

I Sottoscritti dichiarano di essere consapevoli che, ai sensi dell'art. 24, comma 7 e dell'art.19 comma 13, del D.Lgs. 152/2006 e s.m.i., le presenti osservazioni e gli eventuali allegati tecnici saranno pubblicati sul Portale delle valutazioni ambientali VAS-VIA del Ministero dell'Ambiente e della Sicurezza energetica (<https://va.mite.gov.it/>).

ELENCO ALLEGATI




Allegato 1 - Dati personali dei soggetti che presentano l'osservazione

Messina, 10/04/2024

	Nome e Cognome	Firma
1	Francesco Mouti	Francesco Mouti
2	Paolino Sotgiu	Paolino Sotgiu
3	Alessio Vimerio	Alessio Vimerio

Allegato 1 al documento di presentazione delle osservazioni con
 Oggetto: Valutazione di Impatto Ambientale Collegamento stabile tra la Sicilia e la Calabria (C.U.P. C41C23002750005) – Codice procedura ID 11169

DATI PERSONALI DEI SOTTOSCRITTORI

	Nome e Cognome	Codice Fiscale	Luogo e data nascita	Residenza	Indirizzo	Firma (*)
1	FRANCESCO MONTI					
2	FRANCESCO SARACCI					
3	AVENI VINCENZO					
4						
5						
6						
7						
8						
9						
10						

(*) TRATTAMENTO DEI DATI PERSONALI: Ai sensi e per gli effetti di cui all'art.13 del D.Lgs.196/2003 dichiaro di essere informato che i dati personali forniti saranno trattati dal Ministero dell'Ambiente e della Tutela del Territorio e del Mare in qualità di titolare del trattamento, anche mediante strumenti informatici, esclusivamente nell'ambito del procedimento per il quale la presente dichiarazione viene resa. Dichiaro inoltre che sono informato circa la natura obbligatoria del conferimento dei dati e che mi sono garantiti tutti i diritti previsti dall'art. 7 "Diritto di accesso ai dati personali ed altri diritti" del D.Lgs.196/2003 e del GDPR (Regolamento UE 2016/679).

Al Ministero dell'Ambiente e della Sicurezza
Energetica - Direzione Generale valutazioni
ambientali

va@pec.mite.gov.it

Al Ministero della Cultura – DG Archeologia
Belle Arti e Paesaggio – Servizio V

dg-abap@pec.cultura.gov.it/

dg-abap.servizio5@pec.cultura.gov.it

Alla Soprintendenza BB.CC.AA. di Messina

soprime@certmail.regione.sicilia.it

Oggetto: Valutazione di Impatto Ambientale Collegamento stabile tra la Sicilia e la Calabria (C.U.P. C41C23002750005) – Codice procedura ID 11169

I sottoscritti cittadini elencati in calce,
presentano le seguenti osservazioni in merito al progetto indicato in oggetto.

Il progetto in questione non risulta compatibile con le Norme di attuazione del Piano paesaggistico dell'Ambito 9 adottato con D.A. n.090 del 23.10.2019.

Lo stesso proponente riconosce tale incompatibilità nella Sintesi non tecnica, a pag. 53, laddove afferma:

“si evidenzia che sono subentrati, in riferimento al Piano Territoriale Paesistico della Regione Sicilia (2019), alcuni elementi di criticità in relazione alla realizzazione dell'opera; la realizzazione delle opere di attraversamento produrrà un'alterazione dei caratteri paesaggistici della linea costiera che si pone in contrasto con il regime di tutela “1d”. Inoltre, la realizzazione dell'opera comporterà la trasformazione di alcune aree boschive caratterizzate da un regime normativo 1m, caratterizzate da un livello di tutela 3. In tali aree sono consentiti solo interventi di manutenzione, restauro e valorizzazione paesaggistico ambientale finalizzati alla messa in valore e fruizione dei beni”.

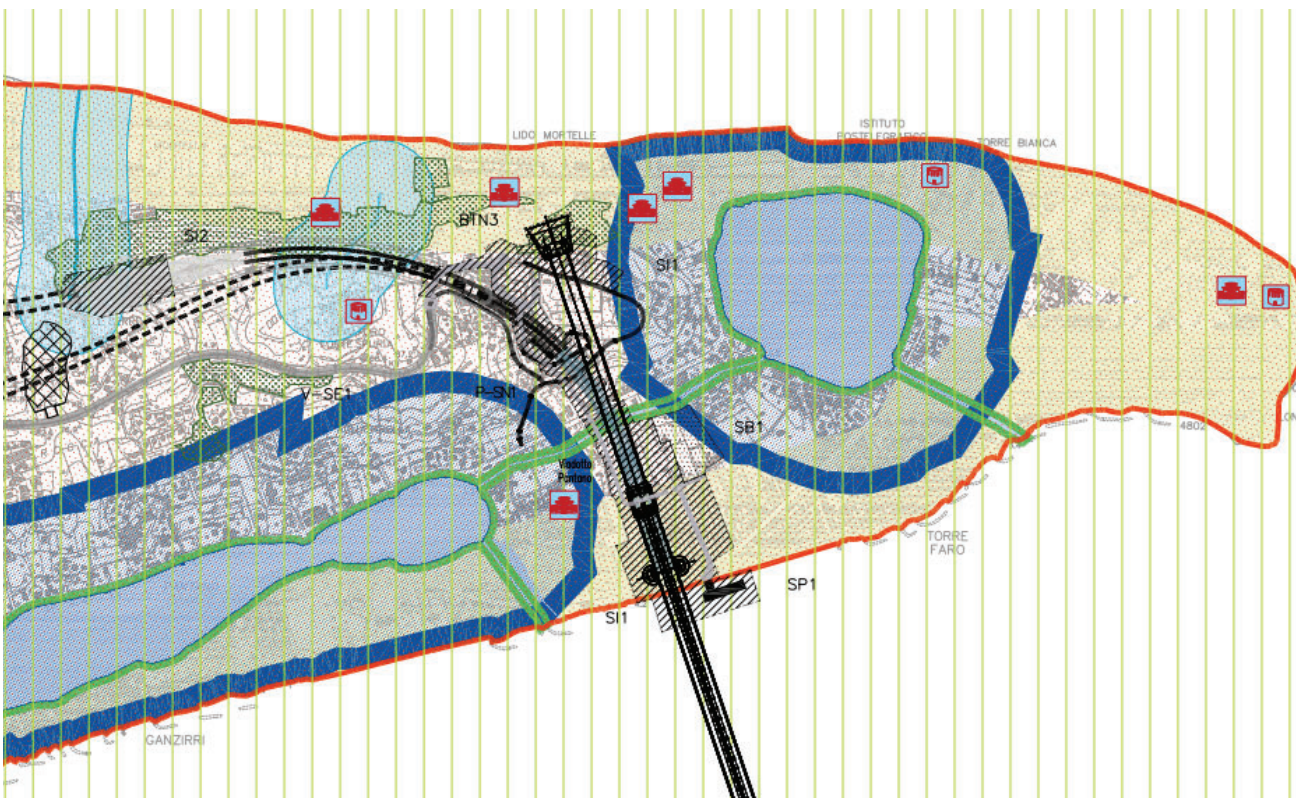
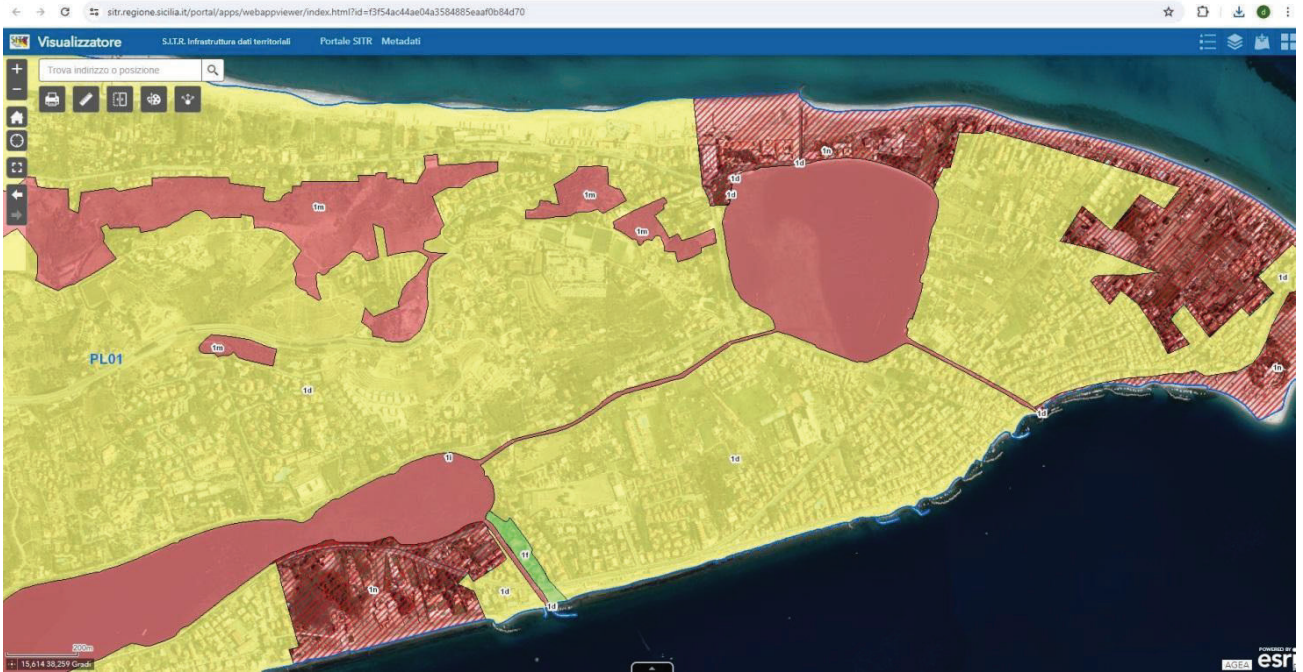
In altri elaborati si fa invece erroneamente riferimento alla precedente versione del Piano, non più vigente, adottata nel 2009.

In effetti consultando il visualizzatore del S.I.T.R. della Regione Siciliana¹ è possibile verificare che parti significative del progetto ricadono in aree sottoposte ai regimi normativi “1m” e “1d” del Piano paesaggistico dell'ambito 9, come si evince chiaramente dal confronto delle seguenti figure,

1

<https://www.sitr.regione.sicilia.it/portal/apps/webappviewer/index.html?id=f3f54ac44ae04a3584885eaaf0b84d70>

estrapolate rispettivamente dal S.I.T.R. (ove le aree sottoposte al regime "1d" sono evidenziate in giallo e quelle relative a "1m" in rosa) e dalle cartografie del progetto (in particolare l'elaborato "Sicilia – carta delle interferenze con il sistema dei vincoli – tav. 1/3"):



Le norme di attuazione del Piano², all'art. 21, dispongono che, in riferimento al regime **“1d. Paesaggio dell'area collinare della riviera Nord a monte della strada Nuova panoramica, esteso fino alla fascia costiera tirrenica (Livello di Tutela 1)...**

In queste aree non è consentito [...]

- realizzare manufatti che alterino i caratteri morfologici e paesistici della linea costiera, con esclusione degli interventi finalizzati alla difesa ed alla ricostituzione della spiaggia”.

In riferimento al regime

“1m: Paesaggio delle aree boscate e vegetazione assimilata - Livello di Tutela 3” dispongono che **“In queste aree non è consentito:**

[...]

- realizzare nuove costruzioni e aprire nuove strade e piste, ad eccezione di quelle necessarie all'organo istituzionale competente per la migliore gestione dei complessi boscati e per le proprie attività istituzionali;

- realizzare infrastrutture e reti;

[...]

- effettuare movimenti di terra che trasformino i caratteri morfologici e paesistici;

[...]

- effettuare trivellazioni e asportare rocce, minerali, fossili e reperti di qualsiasi natura, salvo per motivi di ricerca scientifica a favore di soggetti espressamente autorizzati”.

L'art. 20 dispone inoltre ulteriori prescrizioni relative a tutte le **aree con livello di tutela 3:**

“In tali aree... è esclusa ogni edificazione. [...] In tali aree sono consentiti solo interventi di manutenzione, restauro e valorizzazione paesaggistico- ambientale finalizzati alla messa in valore e fruizione dei beni. [...]

Tali prescrizioni sono esecutive nelle more della redazione o adeguamento degli strumenti urbanistici e sono attuate dalla Soprintendenza ai Beni Culturali e Ambientali”.

E' evidente pertanto come il progetto in questione, interferendo massicciamente con le suddette aree, presenti una incompatibilità insanabile con le disposizioni del Piano Paesaggistico dell'ambito 9.

² Consultabile al seguente link

<https://www2.regione.sicilia.it/beniculturali/dirbenicult/bca/ptpr/documentazione%20tecnica%20messina/NORME%20DI%20ATTUAZIONE/g%20-%20Norme%20di%20attuazione.pdf>

Tutti gli elaborati del Piano sono comunque consultabili dalla seguente pagina:

<https://www2.regione.sicilia.it/beniculturali/dirbenicult/bca/ptpr/documentazioneTecnicaMessina2019.html>

Si ricorda che, ai sensi del D.Lgs. 42/2004, art. 143, comma 9, "A far data dall'adozione del piano paesaggistico non sono consentiti, sugli immobili e nelle aree di cui all'articolo 134, interventi in contrasto con le prescrizioni di tutela previste nel piano stesso".

Di conseguenza la valutazione in atto non può che avere esito negativo.

I Sottoscritti dichiarano di essere consapevoli che, ai sensi dell'art. 24, comma 7 e dell'art.19 comma 13, del D.Lgs. 152/2006 e s.m.i., le presenti osservazioni e gli eventuali allegati tecnici saranno pubblicati sul Portale delle valutazioni ambientali VAS-VIA del Ministero dell'Ambiente e della Sicurezza energetica (<https://va.mite.gov.it/>).

ELENCO ALLEGATI

Allegato 1 - Dati personali dei soggetti che presentano l'osservazione

Messina, 10/04/2024

Nome e Cognome	Firma
1 <u>ARCESTA NUCCIA</u>	<u>[Firma]</u>
2 <u>VERONICA CANINO</u>	<u>[Firma]</u>
3 <u>SAVERIO MARINO</u>	<u>[Firma]</u>
4 <u>SILVANO FITTO</u>	<u>[Firma]</u>
5 <u>ALACQUA LORENZO</u>	<u>[Firma]</u>
6 <u>CATERINA ALACQUA</u>	<u>[Firma]</u>
7 <u>GIUSEPPE ALACQUA</u>	<u>[Firma]</u>
8 <u>PIZZONNO ANTONIA</u>	<u>[Firma]</u>
9 <u>VINCENZO SPINALE</u>	<u>[Firma]</u>
10 <u>LUCE BILLO</u>	<u>[Firma]</u>

Allegato 1 al documento di presentazione delle osservazioni con
Oggetto: Valutazione di Impatto Ambientale Collegamento stabile tra la Sicilia e la Calabria (C.U.P. C41C23002750005) – Codice procedura ID 11169

DATI PERSONALI DEI SOTTOSCRITTORI

	Nome e Cognome	Codice Fiscale	Luogo e data nascita	Residenza	Indirizzo	Firma (*)
1	Nuceel Acute					
2	Veronice Ceullo					
3	SAVEDIO MARCO					
4	Silvana Opte					
5	LORRENZO ALICATA					
6	CARPINA ANGIOLA					
7	Giulietta Arago					
8	PIRANNO ANTONIA					
9	Vicoy Felicit					
10	Lucia D'URSO					

(*) TRATTAMENTO DEI DATI PERSONALI: Ai sensi e per gli effetti di cui all'art.13 del D.Lgs.196/2003 dichiarato di essere informato che i dati personali forniti saranno trattati dal Ministero dell'Ambiente e della Tutela del Territorio e del Mare in qualità di titolare del trattamento, anche mediante strumenti informatici, esclusivamente nell'ambito del procedimento per il quale la presente osservazione è presentata e per il quale la presente dichiarazione viene resa. Dichiaro inoltre che sono informato circa la natura obbligatoria del conferimento dei dati e che mi sono garantiti tutti i diritti previsti dall'art. 7 "Diritto di accesso ai dati personali ed altri diritti" del D.Lgs.196/2003 e del GDPR (Regolamento UE 2016/679).

Al Ministero dell'Ambiente e della Sicurezza
Energetica - Direzione Generale valutazioni
ambientali

va@pec.mite.gov.it

Al Ministero della Cultura – DG Archeologia
Belle Arti e Paesaggio – Servizio V

dg-abap@pec.cultura.gov.it/

dg-abap.servizio5@pec.cultura.gov.it

Alla Soprintendenza BB.CC.AA. di Messina

soprime@certmail.regione.sicilia.it

Oggetto: Valutazione di Impatto Ambientale Collegamento stabile tra la Sicilia e la Calabria (C.U.P. C41C23002750005) – Codice procedura ID 11169

I sottoscritti cittadini elencati in calce,
presentano le seguenti osservazioni in merito al progetto indicato in oggetto.

Il progetto in questione non risulta compatibile con le Norme di attuazione del Piano paesaggistico dell'Ambito 9 adottato con D.A. n.090 del 23.10.2019.

Lo stesso proponente riconosce tale incompatibilità nella Sintesi non tecnica, a pag. 53, laddove afferma:

“si evidenzia che sono subentrati, in riferimento al Piano Territoriale Paesistico della Regione Sicilia (2019), alcuni elementi di criticità in relazione alla realizzazione dell'opera; la realizzazione delle opere di attraversamento produrrà un'alterazione dei caratteri paesaggistici della linea costiera che si pone in contrasto con il regime di tutela “1d”. Inoltre, la realizzazione dell'opera comporterà la trasformazione di alcune aree boschive caratterizzate da un regime normativo 1m, caratterizzate da un livello di tutela 3. In tali aree sono consentiti solo interventi di manutenzione, restauro e valorizzazione paesaggistico ambientale finalizzati alla messa in valore e fruizione dei beni”.

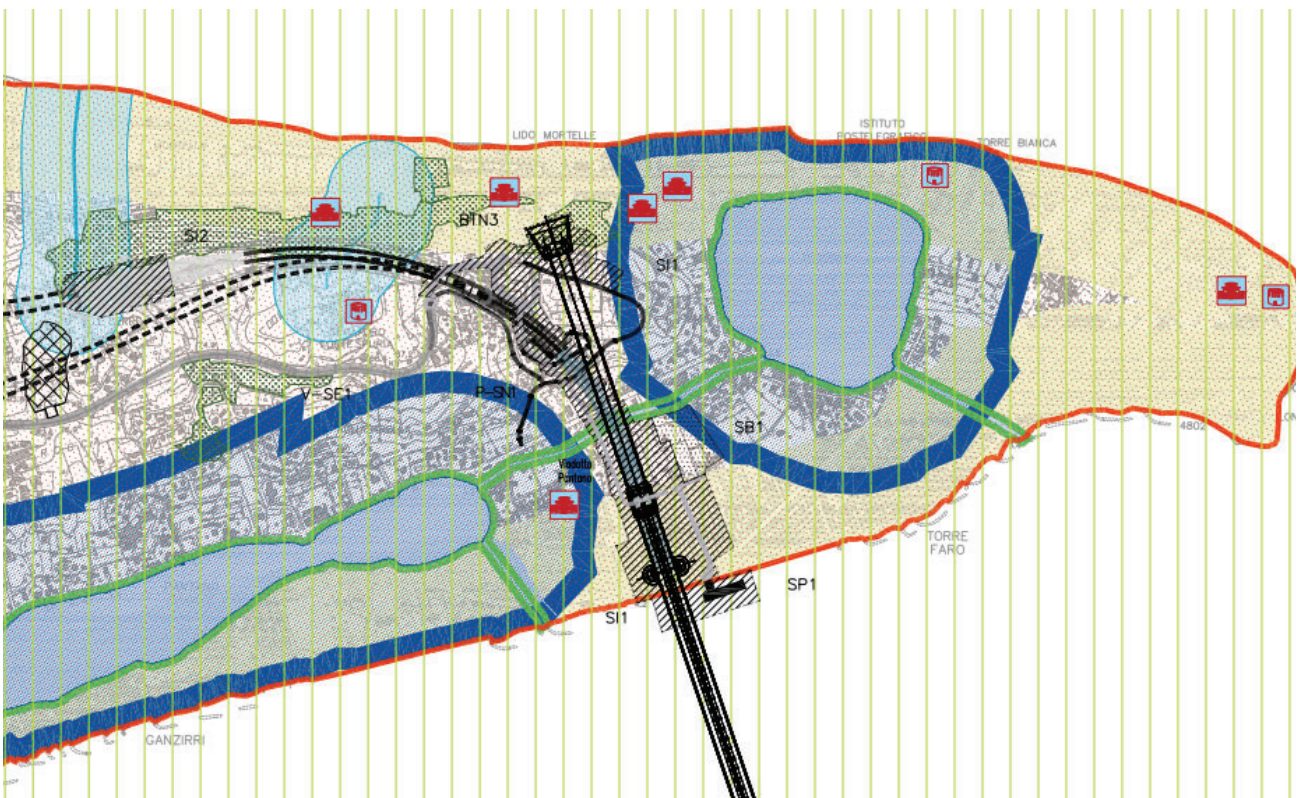
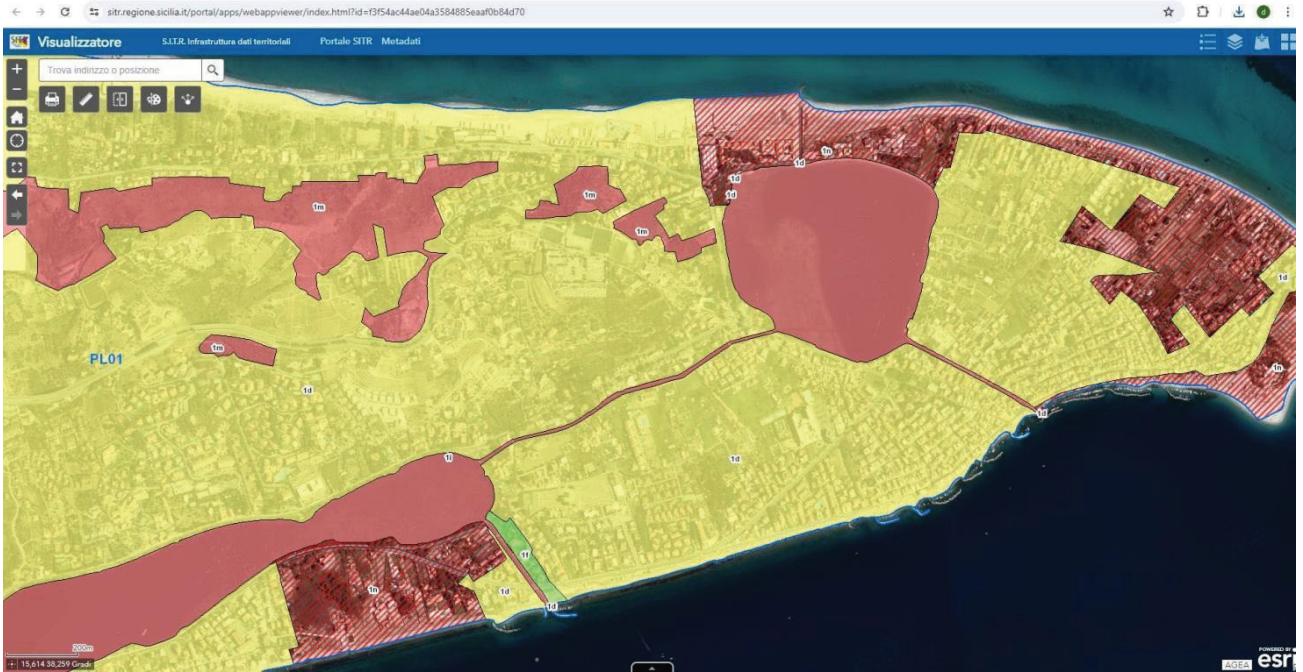
In altri elaborati si fa invece erroneamente riferimento alla precedente versione del Piano, non più vigente, adottata nel 2009.

In effetti consultando il visualizzatore del S.I.T.R. della Regione Siciliana¹ è possibile verificare che parti significative del progetto ricadono in aree sottoposte ai regimi normativi “1m” e “1d” del Piano paesaggistico dell'ambito 9, come si evince chiaramente dal confronto delle seguenti figure,

1

<https://www.sitr.regione.sicilia.it/portal/apps/webappviewer/index.html?id=f3f54ac44ae04a3584885eaaf0b84d70>

estrapolate rispettivamente dal S.I.T.R. (ove le aree sottoposte al regime "1d" sono evidenziate in giallo e quelle relative a "1m" in rosa) e dalle cartografie del progetto (in particolare l'elaborato "Sicilia – carta delle interferenze con il sistema dei vincoli – tav. 1/3"):



Le norme di attuazione del Piano², all'art. 21, dispongono che, in riferimento al regime **“1d. Paesaggio dell'area collinare della riviera Nord a monte della strada Nuova panoramica, esteso fino alla fascia costiera tirrenica (Livello di Tutela 1)...**

In queste aree non è consentito [...]

- realizzare manufatti che alterino i caratteri morfologici e paesistici della linea costiera, con esclusione degli interventi finalizzati alla difesa ed alla ricostituzione della spiaggia”.

In riferimento al regime

“1m: Paesaggio delle aree boscate e vegetazione assimilata - Livello di Tutela 3” dispongono che **“In queste aree non è consentito:**

[...]

- realizzare nuove costruzioni e aprire nuove strade e piste, ad eccezione di quelle necessarie all'organo istituzionale competente per la migliore gestione dei complessi boscati e per le proprie attività istituzionali;

- realizzare infrastrutture e reti;

[...]

- effettuare movimenti di terra che trasformino i caratteri morfologici e paesistici;

[...]

- effettuare trivellazioni e asportare rocce, minerali, fossili e reperti di qualsiasi natura, salvo per motivi di ricerca scientifica a favore di soggetti espressamente autorizzati”.

L'art. 20 dispone inoltre ulteriori prescrizioni relative a tutte le **aree con livello di tutela 3:**

“In tali aree... è esclusa ogni edificazione. [...] In tali aree sono consentiti solo interventi di manutenzione, restauro e valorizzazione paesaggistico- ambientale finalizzati alla messa in valore e fruizione dei beni. [...]

Tali prescrizioni sono esecutive nelle more della redazione o adeguamento degli strumenti urbanistici e sono attuate dalla Soprintendenza ai Beni Culturali e Ambientali”.

E' evidente pertanto come il progetto in questione, interferendo massicciamente con le suddette aree, presenti una incompatibilità insanabile con le disposizioni del Piano Paesaggistico dell'ambito 9.

² Consultabile al seguente link

<https://www2.regione.sicilia.it/beniculturali/dirbenicult/bca/ptpr/documentazione%20tecnica%20messina/NORME%20DI%20ATTUAZIONE/g%20-%20Norme%20di%20attuazione.pdf>

Tutti gli elaborati del Piano sono comunque consultabili dalla seguente pagina:

<https://www2.regione.sicilia.it/beniculturali/dirbenicult/bca/ptpr/documentazioneTecnicaMessina2019.html>

Si ricorda che, ai sensi del D.Lgs. 42/2004, art. 143, comma 9, "A far data dall'adozione del piano paesaggistico non sono consentiti, sugli immobili e nelle aree di cui all'articolo 134, interventi in contrasto con le prescrizioni di tutela previste nel piano stesso".

Di conseguenza la valutazione in atto non può che avere esito negativo.

I Sottoscritti dichiarano di essere consapevoli che, ai sensi dell'art. 24, comma 7 e dell'art.19 comma 13, del D.Lgs. 152/2006 e s.m.i., le presenti osservazioni e gli eventuali allegati tecnici saranno pubblicati sul Portale delle valutazioni ambientali VAS-VIA del Ministero dell'Ambiente e della Sicurezza energetica (<https://va.mite.gov.it/>).

ELENCO ALLEGATI




Allegato 1 - Dati personali dei soggetti che presentano l'osservazione

Messina, 10/04/2024

	Nome e Cognome	Firma
1	SANTO LAGANA'	Santo Lagana'
2	ALESSIO TRACANICA	Alessio Tracanica
3	CRISTOFORO TRAMONTANA	Cristoforo Tramontana

Allegato 1 al documento di presentazione delle osservazioni con
 Oggetto: Valutazione di Impatto Ambientale Collegamento stabile tra la Sicilia e la Calabria (C.U.P. C41C23002750005) – Codice procedura ID 11169

DATI PERSONALI DEI SOTTOSCRITTORI

	Nome e Cognome	Codice Fiscale	Luogo e data nascita	Residenza	Indirizzo	Firma (*)
1	SANTO IAGANA'					
2	ALESSIO PRACINIA					
3	CRISTOFORO TIRAMONTANA					
4						
5						
6						
7						
8						
9						
10						

(*) TRATTAMENTO DEI DATI PERSONALI: Ai sensi e per gli effetti di cui all'art.13 del D.Lgs.196/2003 dichiaro di essere informato che i dati personali forniti saranno trattati dal Ministero dell'Ambiente e della Tutela del Territorio e del Mare in qualità di titolare del trattamento, anche mediante strumenti informatici, esclusivamente nell'ambito del procedimento per il quale la presente dichiarazione viene resa. Dichiaro inoltre che sono informato circa la natura obbligatoria del conferimento dei dati e che mi sono garantiti tutti i diritti previsti dall'art. 7 "Diritto di accesso ai dati personali ed altri diritti" del D.Lgs.196/2003 e del GDPR (Regolamento UE 2016/679).

Al Ministero dell'Ambiente e della Sicurezza
Energetica - Direzione Generale valutazioni
ambientali

va@pec.mite.gov.it

Al Ministero della Cultura – DG Archeologia
Belle Arti e Paesaggio – Servizio V

dg-abap@pec.cultura.gov.it/

dg-abap.servizio5@pec.cultura.gov.it

Alla Soprintendenza BB.CC.AA. di Messina

soprime@certmail.regione.sicilia.it

Oggetto: Valutazione di Impatto Ambientale Collegamento stabile tra la Sicilia e la Calabria (C.U.P. C41C23002750005) – Codice procedura ID 11169

I sottoscritti cittadini elencati in calce,
presentano le seguenti osservazioni in merito al progetto indicato in oggetto.

Il progetto in questione non risulta compatibile con le Norme di attuazione del Piano paesaggistico dell’Ambito 9 adottato con D.A. n.090 del 23.10.2019.

Lo stesso proponente riconosce tale incompatibilità nella Sintesi non tecnica, a pag. 53, laddove afferma:

“si evidenzia che sono subentrati, in riferimento al Piano Territoriale Paesistico della Regione Sicilia (2019), alcuni elementi di criticità in relazione alla realizzazione dell’opera; la realizzazione delle opere di attraversamento produrrà un’alterazione dei caratteri paesaggistici della linea costiera che si pone in contrasto con il regime di tutela “1d”. Inoltre, la realizzazione dell’opera comporterà la trasformazione di alcune aree boschive caratterizzate da un regime normativo 1m, caratterizzate da un livello di tutela 3. In tali aree sono consentiti solo interventi di manutenzione, restauro e valorizzazione paesaggistico ambientale finalizzati alla messa in valore e fruizione dei beni”.

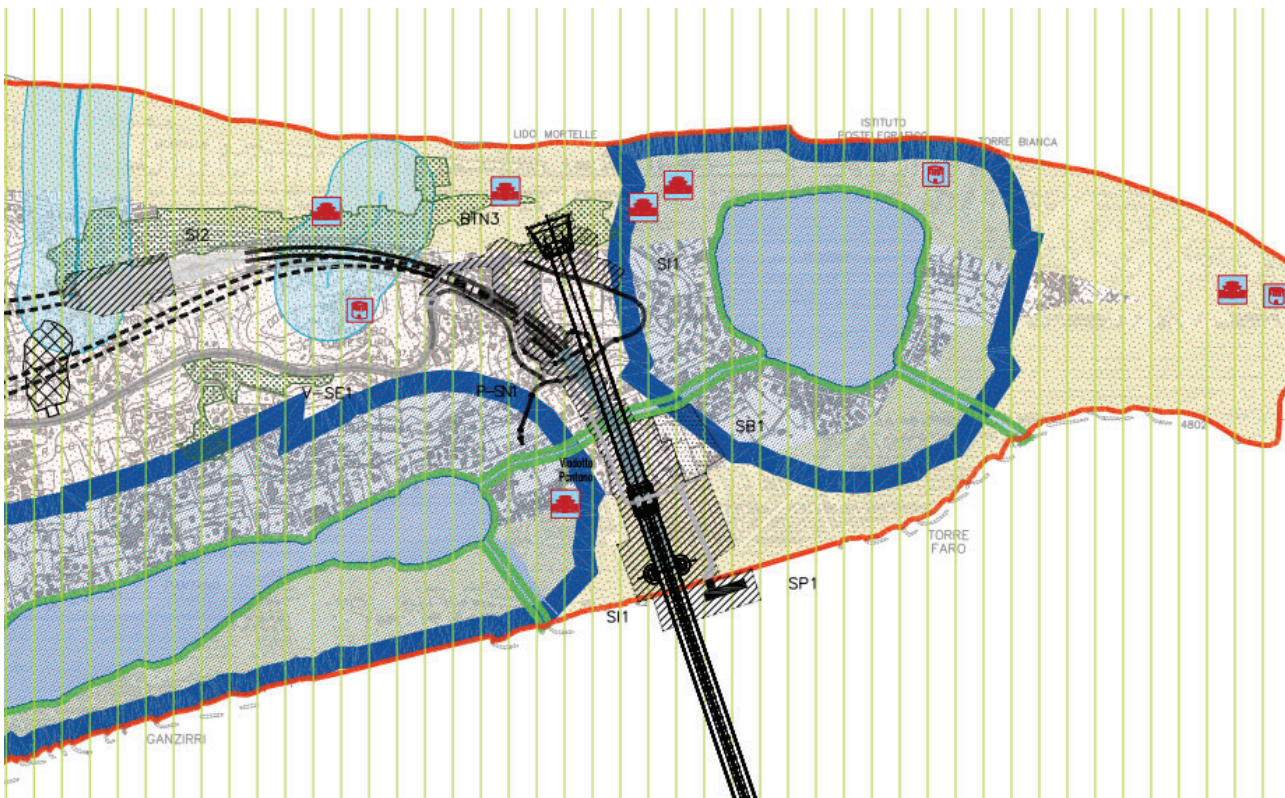
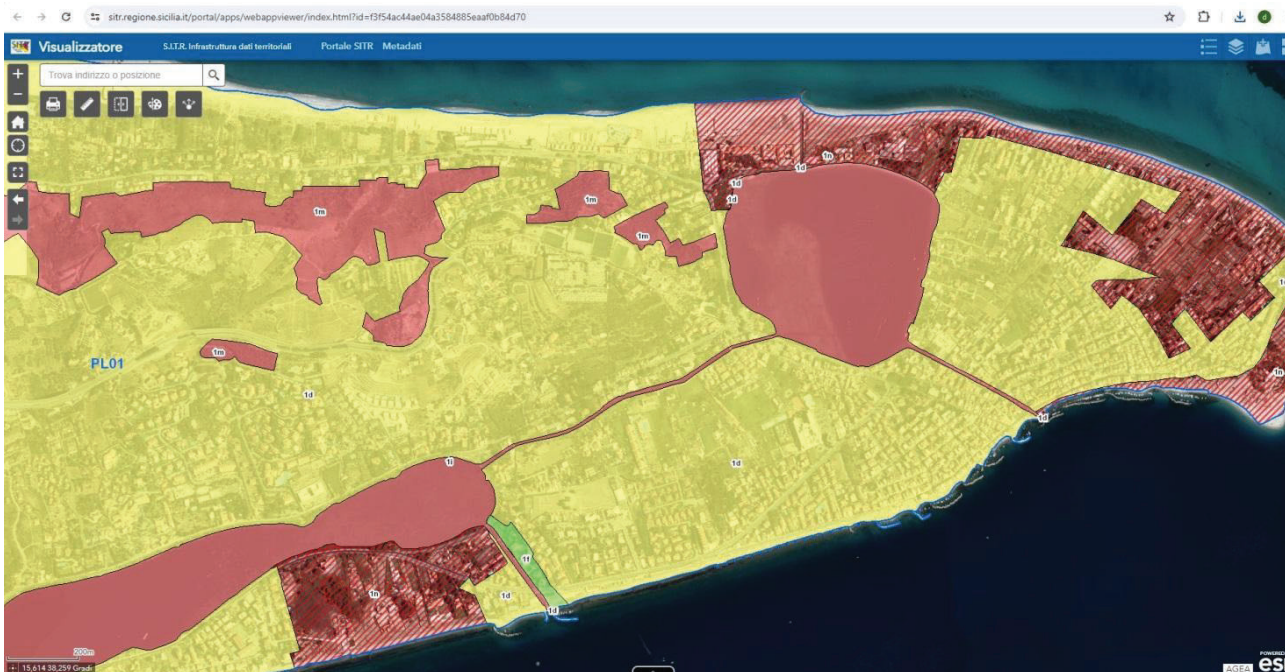
In altri elaborati si fa invece erroneamente riferimento alla precedente versione del Piano, non più vigente, adottata nel 2009.

In effetti consultando il visualizzatore del S.I.T.R. della Regione Siciliana¹ è possibile verificare che parti significative del progetto ricadono in aree sottoposte ai regimi normativi “1m” e “1d” del

1

<https://www.sitr.regione.sicilia.it/portal/apps/webappviewer/index.html?id=f3f54ac44ae04a3584885eaaf0b84d70>

Piano paesaggistico dell'ambito 9, come si evince chiaramente dal confronto delle seguenti figure, estrapolate rispettivamente dal S.I.T.R. (ove le aree sottoposte al regime "1d" sono evidenziate in giallo e quelle relative a "1m" in rosa) e dalle cartografie del progetto (in particolare l'elaborato "Sicilia – carta delle interferenze con il sistema dei vincoli – tav. 1/3"):



Le norme di attuazione del Piano², all'art. 21, dispongono che, in riferimento al regime

“1d. Paesaggio dell’area collinare della riviera Nord a monte della strada Nuova panoramica, esteso fino alla fascia costiera tirrenica (Livello di Tutela 1)...

In queste aree non è consentito [...]

- realizzare manufatti che alterino i caratteri morfologici e paesistici della linea costiera, con esclusione degli interventi finalizzati alla difesa ed alla ricostituzione della spiaggia”.

In riferimento al regime

“1m: Paesaggio delle aree boscate e vegetazione assimilata - Livello di Tutela 3” dispongono che

“In queste aree non è consentito:

[...]

- realizzare nuove costruzioni e aprire nuove strade e piste, ad eccezione di quelle necessarie all’organo istituzionale competente per la migliore gestione dei complessi boscati e per le proprie attività istituzionali;

- realizzare infrastrutture e reti;

[...]

- effettuare movimenti di terra che trasformino i caratteri morfologici e paesistici;

[...]

- effettuare trivellazioni e asportare rocce, minerali, fossili e reperti di qualsiasi natura, salvo per motivi di ricerca scientifica a favore di soggetti espressamente autorizzati”.

L’art. 20 dispone inoltre ulteriori prescrizioni relative a tutte le **aree con livello di tutela 3**:

“In tali aree... è esclusa ogni edificazione. [...] In tali aree sono consentiti solo interventi di manutenzione, restauro e valorizzazione paesaggistico- ambientale finalizzati alla messa in valore e fruizione dei beni. [...]

Tali prescrizioni sono esecutive nelle more della redazione o adeguamento degli strumenti urbanistici e sono attuate dalla Soprintendenza ai Beni Culturali e Ambientali”.

E’ evidente pertanto come il progetto in questione, interferendo massicciamente con le suddette aree, presenti una incompatibilità insanabile con le disposizioni del Piano Paesaggistico dell’ambito 9.

² Consultabile al seguente link

<https://www2.regione.sicilia.it/beniculturali/dirbenicult/bca/ptpr/documentazione%20tecnica%20messina/NORME%20DI%20ATTUAZIONE/g%20-%20Norme%20di%20attuazione.pdf>

Tutti gli elaborati del Piano sono comunque consultabili dalla seguente pagina:

<https://www2.regione.sicilia.it/beniculturali/dirbenicult/bca/ptpr/documentazioneTecnicaMessina2019.html>

Si ricorda che, ai sensi del D.Lgs. 42/2004, art. 143, comma 9, "A far data dall'adozione del piano paesaggistico non sono consentiti, sugli immobili e nelle aree di cui all'articolo 134, interventi in contrasto con le prescrizioni di tutela previste nel piano stesso".


Di conseguenza la valutazione in atto non può che avere esito negativo.

I Sottoscritti dichiarano di essere consapevoli che, ai sensi dell'art. 24, comma 7 e dell'art.19 comma 13, del D.Lgs. 152/2006 e s.m.i., le presenti osservazioni e gli eventuali allegati tecnici saranno pubblicati sul Portale delle valutazioni ambientali VAS-VIA del Ministero dell'Ambiente e della Sicurezza energetica (<https://va.mite.gov.it/>).

ELENCO ALLEGATI


Allegato 1 - Dati personali dei soggetti che presentano l'osservazione

Messina, 10/04/2024

Nome e Cognome	Firma
1 MASSARA MARIATERESA	
2	
3	
4	
5	
6	
7	
8	
9	
10	

Allegato 1 al documento di presentazione delle osservazioni con
 Oggetto: Valutazione di Impatto Ambientale Collegamento stabile tra la Sicilia e la Calabria (C.U.P. C41C23002750005) – Codice procedura ID 11169

DATI PERSONALI DEI SOTTOSCRITTORI

	Nome e Cognome	Codice Fiscale	Luogo e data nascita	Residenza	Indirizzo	Firma (*)
1	MARIA TERESA MARSARA					
2						
3						
4						
5						
6						
7						
8						
9						
10						

(*) TRATTAMENTO DEI DATI PERSONALI: Ai sensi e per gli effetti di cui all'art.13 del D.Lgs.196/2003 dichiaro di essere informato che i dati personali forniti saranno trattati dal Ministero dell'Ambiente e della Tutela del Territorio e del Mare in qualità di titolare del trattamento, anche mediante strumenti informatici, esclusivamente nell'ambito del procedimento per il quale la presente osservazione è presentata e per il quale la presente dichiarazione viene resa. Dichiaro inoltre che sono informato circa la natura obbligatoria del conferimento dei dati e che mi sono garantiti tutti i diritti previsti dall'art. 7 "Diritto di accesso ai dati personali ed altri diritti" del D.Lgs.196/2003 e del GDPR (Regolamento UE 2016/679).

Al Ministero dell'Ambiente e della Sicurezza
Energetica - Direzione Generale valutazioni
ambientali

va@pec.mite.gov.it

Al Ministero della Cultura – DG Archeologia
Belle Arti e Paesaggio – Servizio V

dg-abap@pec.cultura.gov.it/

dg-abap.servizio5@pec.cultura.gov.it

Alla Soprintendenza BB.CC.AA. di Messina

soprime@certmail.regione.sicilia.it

Oggetto: Valutazione di Impatto Ambientale Collegamento stabile tra la Sicilia e la Calabria (C.U.P. C41C23002750005) – Codice procedura ID 11169

I sottoscritti cittadini elencati in calce,
presentano le seguenti osservazioni in merito al progetto indicato in oggetto.

Il progetto in questione non risulta compatibile con le Norme di attuazione del Piano paesaggistico dell'Ambito 9 adottato con D.A. n.090 del 23.10.2019.

Lo stesso proponente riconosce tale incompatibilità nella Sintesi non tecnica, a pag. 53, laddove afferma:

“si evidenzia che sono subentrati, in riferimento al Piano Territoriale Paesistico della Regione Sicilia (2019), alcuni elementi di criticità in relazione alla realizzazione dell’opera; la realizzazione delle opere di attraversamento produrrà un’alterazione dei caratteri paesaggistici della linea costiera che si pone in contrasto con il regime di tutela “1d”. Inoltre, la realizzazione dell’opera comporterà la trasformazione di alcune aree boschive caratterizzate da un regime normativo 1m, caratterizzate da un livello di tutela 3. In tali aree sono consentiti solo interventi di manutenzione, restauro e valorizzazione paesaggistico ambientale finalizzati alla messa in valore e fruizione dei beni”.

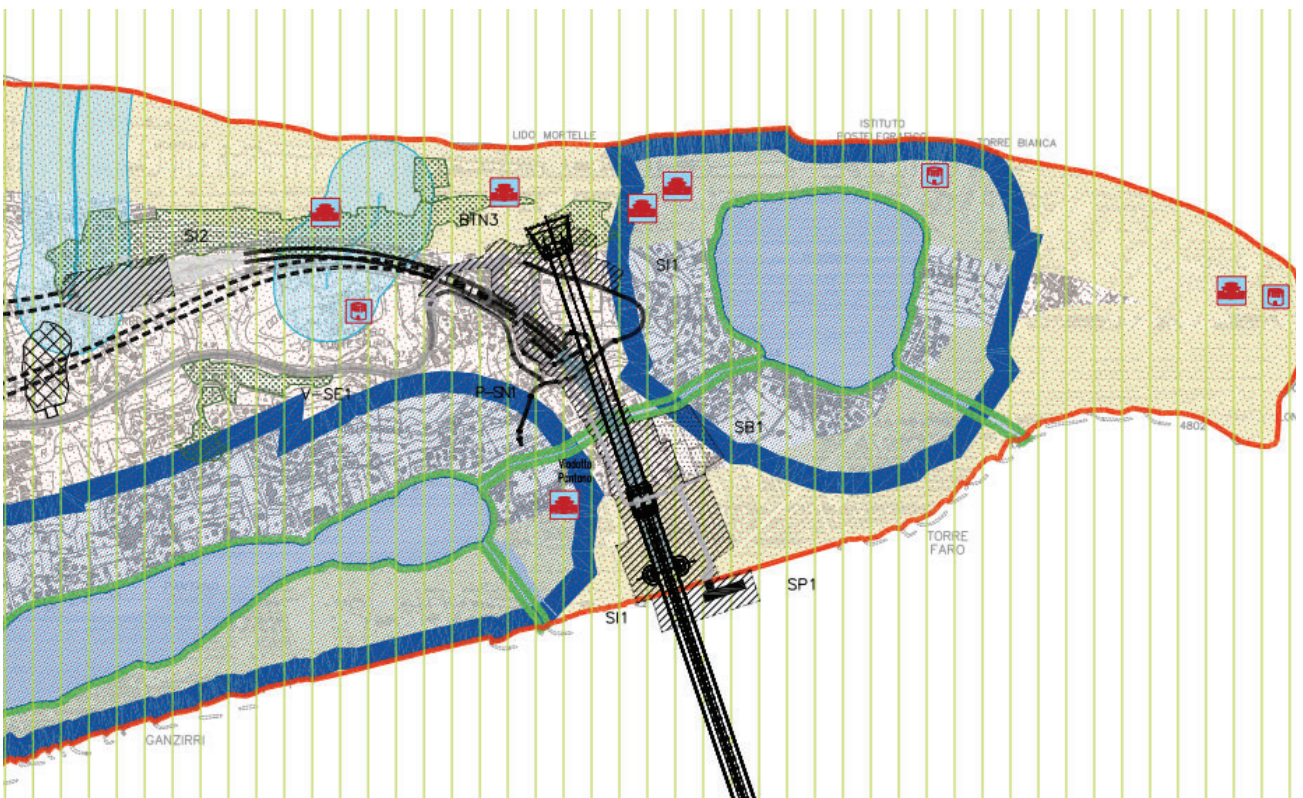
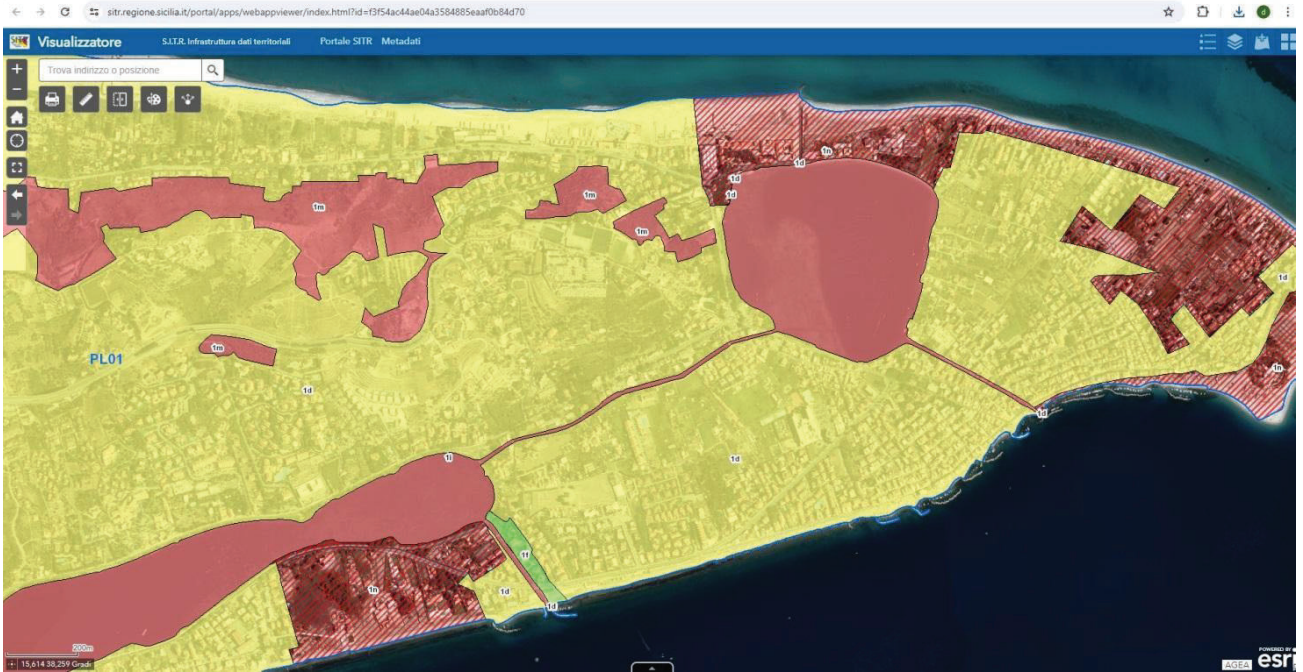
In altri elaborati si fa invece erroneamente riferimento alla precedente versione del Piano, non più vigente, adottata nel 2009.

In effetti consultando il visualizzatore del S.I.T.R. della Regione Siciliana¹ è possibile verificare che parti significative del progetto ricadono in aree sottoposte ai regimi normativi “1m” e “1d” del Piano paesaggistico dell’ambito 9, come si evince chiaramente dal confronto delle seguenti figure,

1

<https://www.sitr.regione.sicilia.it/portal/apps/webappviewer/index.html?id=f3f54ac44ae04a3584885eaaf0b84d70>

estrapolate rispettivamente dal S.I.T.R. (ove le aree sottoposte al regime "1d" sono evidenziate in giallo e quelle relative a "1m" in rosa) e dalle cartografie del progetto (in particolare l'elaborato "Sicilia – carta delle interferenze con il sistema dei vincoli – tav. 1/3"):



Le norme di attuazione del Piano², all'art. 21, dispongono che, in riferimento al regime **“1d. Paesaggio dell'area collinare della riviera Nord a monte della strada Nuova panoramica, esteso fino alla fascia costiera tirrenica (Livello di Tutela 1)...**

In queste aree non è consentito [...]

- realizzare manufatti che alterino i caratteri morfologici e paesistici della linea costiera, con esclusione degli interventi finalizzati alla difesa ed alla ricostituzione della spiaggia”.

In riferimento al regime

“1m: Paesaggio delle aree boscate e vegetazione assimilata - Livello di Tutela 3” dispongono che **“In queste aree non è consentito:**

[...]

- realizzare nuove costruzioni e aprire nuove strade e piste, ad eccezione di quelle necessarie all'organo istituzionale competente per la migliore gestione dei complessi boscati e per le proprie attività istituzionali;

- realizzare infrastrutture e reti;

[...]

- effettuare movimenti di terra che trasformino i caratteri morfologici e paesistici;

[...]

- effettuare trivellazioni e asportare rocce, minerali, fossili e reperti di qualsiasi natura, salvo per motivi di ricerca scientifica a favore di soggetti espressamente autorizzati”.

L'art. 20 dispone inoltre ulteriori prescrizioni relative a tutte le **aree con livello di tutela 3:**

“In tali aree... è esclusa ogni edificazione. [...] In tali aree sono consentiti solo interventi di manutenzione, restauro e valorizzazione paesaggistico- ambientale finalizzati alla messa in valore e fruizione dei beni. [...]

Tali prescrizioni sono esecutive nelle more della redazione o adeguamento degli strumenti urbanistici e sono attuate dalla Soprintendenza ai Beni Culturali e Ambientali”.

E' evidente pertanto come il progetto in questione, interferendo massicciamente con le suddette aree, presenti una incompatibilità insanabile con le disposizioni del Piano Paesaggistico dell'ambito 9.

² Consultabile al seguente link

<https://www2.regione.sicilia.it/beniculturali/dirbenicult/bca/ptpr/documentazione%20tecnica%20messina/NORME%20DI%20ATTUAZIONE/g%20-%20Norme%20di%20attuazione.pdf>

Tutti gli elaborati del Piano sono comunque consultabili dalla seguente pagina:

<https://www2.regione.sicilia.it/beniculturali/dirbenicult/bca/ptpr/documentazioneTecnicaMessina2019.html>

Si ricorda che, ai sensi del D.Lgs. 42/2004, art. 143, comma 9, "A far data dall'adozione del piano paesaggistico non sono consentiti, sugli immobili e nelle aree di cui all'articolo 134, interventi in contrasto con le prescrizioni di tutela previste nel piano stesso".



Di conseguenza la valutazione in atto non può che avere esito negativo.

I Sottoscritti dichiarano di essere consapevoli che, ai sensi dell'art. 24, comma 7 e dell'art.19 comma 13, del D.Lgs. 152/2006 e s.m.i., le presenti osservazioni e gli eventuali allegati tecnici saranno pubblicati sul Portale delle valutazioni ambientali VAS-VIA del Ministero dell'Ambiente e della Sicurezza energetica (<https://va.mite.gov.it/>).

ELENCO ALLEGATI




Allegato 1 - Dati personali dei soggetti che presentano l'osservazione

Messina, 10/04/2024

Nome e Cognome	Firma
1. TIZIANA ROGORA	
2. ALESSANDRO NEGRINI	
3. MARGHERITA COLOMBO	
4.	
5.	
6.	
7.	
8.	
9.	
10.	

Allegato 1 al documento di presentazione delle osservazioni con
Oggetto: Valutazione di impatto Ambientale Collegamento stabile tra la Sicilia e la Calabria (C.U.P. C41C23002750005) – Codice procedura ID 11169

DATI PERSONALI DEI SOTTOSCRITTORI

	Nome e Cognome	Codice Fiscale	Luogo e data nascita	Residenza	Indirizzo	Firma (*)
1	TIZIANA ROGORA					
2	ALESSANDRO NEGRINI					
3	MARGHERITA COLOMBO					
4						
5						
6						
7						
8						
9						
10						

(*) **TRATTAMENTO DEI DATI PERSONALI:** Ai sensi e per gli effetti di cui all'art.13 del D.Lgs.196/2003 dichiaro di essere informato che i dati personali forniti saranno trattati dal Ministero dell'Ambiente e della Tutela del Territorio e del Mare in qualità di titolare del trattamento, anche mediante strumenti informatici, esclusivamente nell'ambito del procedimento per il quale le presenti osservazioni sono presentate e per il quale la presente dichiarazione viene resa. Dichiaro inoltre che sono informato circa la natura obbligatoria del conferimento dei dati e che mi sono garantiti tutti i diritti previsti dall'art. 7 "Diritto di accesso ai dati personali ed altri diritti" del D.Lgs.196/2003 e del GDPR (Regolamento UE 2016/679).