

















LEGENDA

 PP (Progetto Preliminare)	 Confini comunali
 PD (Progetto Definitivo)	 SS 106 e 106 radd.
FRANE	
 ATTIVE scorrimenti	 Aree di attenzione
 ATTIVE complesse	 Zone di attenzione
 QUIESCENTI scorrimenti	 Punti di attenzione
 QUIESCENTI crolli	
ZONE FRANISE	
 ATTIVE superficiali	
 QUIESCENTI superficiali	 Onda di sommersione per ipotetico collasso diga
 QUIESCENTI profonde	 Aree storicamente inondate
RISCHIO IDRAULICO	
PREVISIONE E PREVENZIONE RISCHIO	