
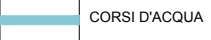














LEGENDA

LEGENDA	
 SS106 JONICA ESISTENTE	 CORSI D'ACQUA
PROGETTO	
 PP (PROGETTO PRELIMINARE)	
 PD (PROGETTO DEFINITIVO)	 CONFINI COMUNALI
AREE E BENI VINCOLATI	
 Vincolo idrogeologico e forestale ai sensi del R.D. 3267/23	
AREE NATURALI PROTETTE	
 Siti di Importanza Comunitaria	 Zone di Protezione Speciale
VINCOLO D.Lgs 42/2004 art.136 (Immobili ed aree di notevole interesse pubblico)	
 VINCOLO 180019 - Decreto emissione del 23/01/1976	
 VINCOLO 180015 - Decreto emissione del 02/10/1974	
 VINCOLO 185002 - Decreto emissione del 11/04/1990	
 Complessi di cose immobili che compongono un caratteristico aspetto avente valore estetico e tradizionale, inclusi i centri ed i nuclei storici (vincolati secondo D.L. 42/2004 art.136 comma 1 lett. c)	
VINCOLO D.Lgs 42/2004 art.142 (Aree tutelate per legge)	
 Aree di rispetto dei territori costieri (compresi in una fascia della profondità di 300 metri dalla linea di battigia) e dei fiumi, torrenti e corsi d'acqua (compresi in una fascia della profondità di 150 metri)	
 Zone di interesse Archeologico	