


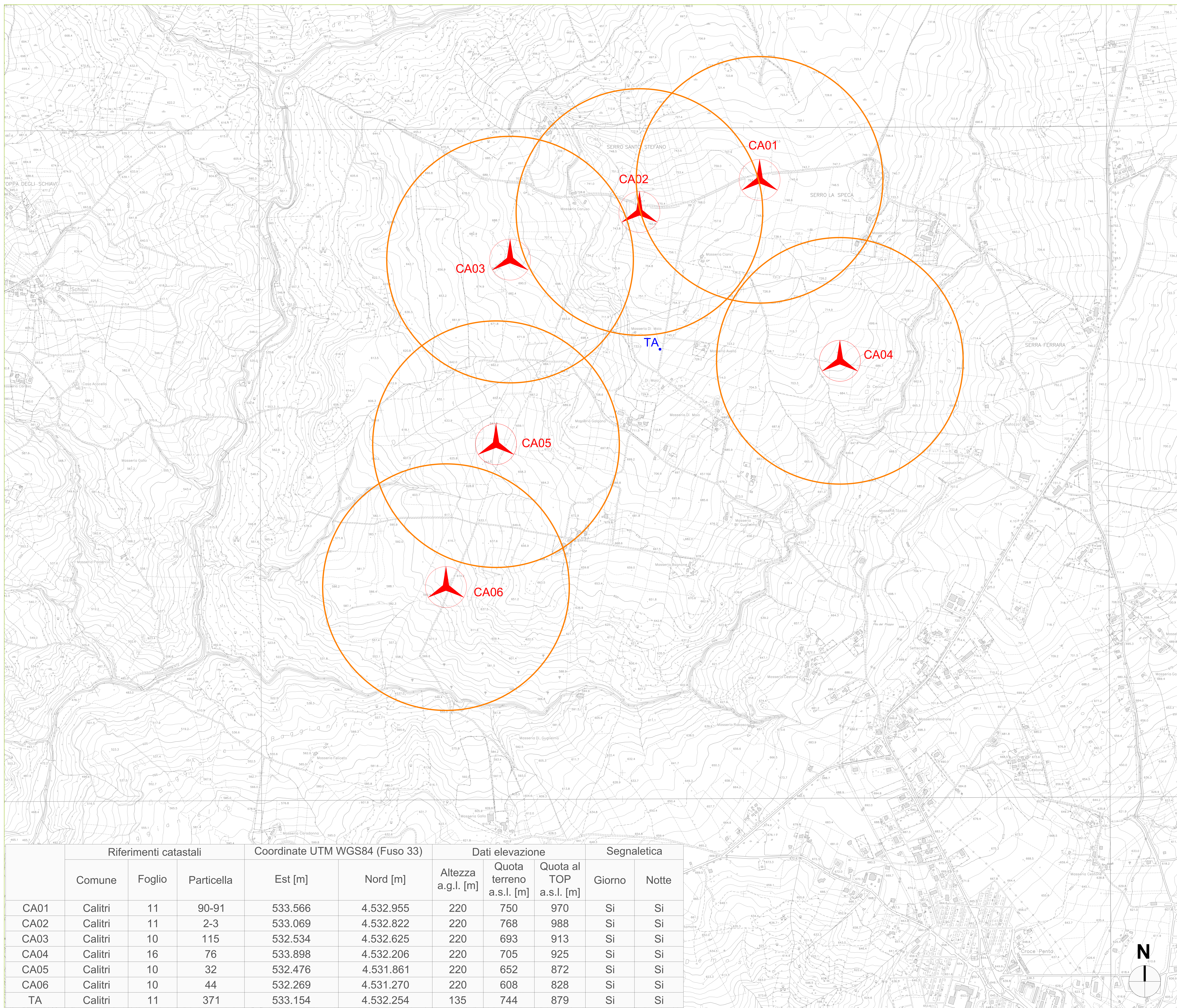


LEGENDA

-  Aerogeneratori
-  Distanza 3 diametri (raggio 510m)
-  Torre anemometrica

Base cartografica: Carta Tecnica Regionale Campania Ed. 2004-2005 (Scala 1:5.000) Fonte: <https://it2.regione.campania.it/contenuti/carta-tecnica-regionale-2004-2005>



Regione: Campania
 Provincia: Avellino (AV)
 Comune: Calitri e Bisaccia
 Localita': Luzzano

PARCO EOLICO DI CALITRI
 Progetto Definitivo

Titolo: Planimetria su CTR con interdistanze aerogeneratori

CODICE ELABORATO GRAFICO

IT / EOL / E-CALI / PDF / C / PLN / 005 - a

Visti / Timbri:



Note:

REVISIONI				
Data	Rev.	Descrizione revisione	Elaborato:	Approvato:
28/02/2024	a	Emissione	Andrea Ruberto	Flippo Gagliano

Parco Eolico di Calitri S.r.l.
 Sede legale in via Vittorio Veneto n. 32 San Donato (BN) cap. 72023
 Sede operativa in via Isonzo n. 75, Mottoli (FG) cap. 10098
 T +39 011 95 79 211
 F +39 011 95 79 245
 www.aga-energie.it

	Riferimenti catastali			Coordinate UTM WGS84 (Fuso 33)		Dati elevazione			Segnaletica	
	Comune	Foglio	Particella	Est [m]	Nord [m]	Altezza a.g.l. [m]	Quota terreno a.s.l. [m]	Quota al TOP a.s.l. [m]	Giorno	Notte
CA01	Calitri	11	90-91	533.566	4.532.955	220	750	970	Si	Si
CA02	Calitri	11	2-3	533.069	4.532.822	220	768	988	Si	Si
CA03	Calitri	10	115	532.534	4.532.625	220	693	913	Si	Si
CA04	Calitri	16	76	533.898	4.532.206	220	705	925	Si	Si
CA05	Calitri	10	32	532.476	4.531.861	220	652	872	Si	Si
CA06	Calitri	10	44	532.269	4.531.270	220	608	828	Si	Si
TA	Calitri	11	371	533.154	4.532.254	135	744	879	Si	Si

