


















### LEGENDA

-  Aerogeneratori
-  Cavidotto interno in MT
-  Cavidotto esterno in MT
-  Collegamento in antenna a 36 kV
-  Nuova stazione elettrica di trasformazione RTN
-  SSE lato utente di trasformazione
-  Cabina di raccolta e smistamento

### USO DEL SUOLO CORINE LAND COVER 2018

-  111 Tessuto urbano continuo
-  112 Tessuto urbano discontinuo
-  211 Seminativi aree non irrigue
-  221 Vigneti
-  223 Oliveti
-  242 Sistemi colturali e particellari complessi
-  243 Colture agrarie prevalenti con presenza di spazi naturali
-  321 Aree a pascolo naturale e praterie di alta quota
-  323 Aree con vegetazione a sclerofille
-  333 Aree con vegetazione rada



OGGETTO: **Progetto di realizzazione di un parco eolico della potenza di 52,8 MW denominato "CATERINA II" situato nei comuni di Caltavuturo, Polizzi Generosa, Castellana Sicula, in provincia di Palermo (PA), e di Villalba, in provincia di Caltanissetta (CL).**

ELABORATO: **CARTA DELL'USO DEI SUOLI CORINE LAND COVER**



<p>PROPRONTE:</p> <p><b>AEI WIND PROJECT XI S.R.L.</b></p> <p>P.I. 17264821004 Via Savola 78, 00198 Roma</p> <p><small>Codice fiscale e n. iscr. al Registro Imprese: 17264821004 Numero REA RM - 1701999 Domilio digitalPEC: aeiprojectxi@gmail.it</small></p>	<p>PROGETTAZIONE:</p> <p>Ing. Carmen Martone Iscr. n. 872 Ordine Ingegneri Potenza C.F. MRTCAN73D56H703E</p> <p><b>EGM PROJECT</b></p> <p>EGM PROJECT S.R.L. Via VERRASTRO 15/A 85100 - POTENZA (PZ) P.IVA 02094310766 REA PZ-206983</p>
---	--

Livello prog.	Cat. opera	N°. prog.elaborato	Tipo elaborato	N° foglio/Tot. fogli	Nome file	Scala
PD	I.IE	84	D		_CARTA_CORINE _LAND_COVER	
REV.	DATA	DESCRIZIONE		ESEGUITO	VERIFICATO	APPROVATO
00	DICEMBRE 2023	EMISSIONE				

SCALA 1:20000