



REGIONE  
SICILIA



PROVINCIA DI  
PALERMO



COMUNE DI  
CALTAVUTURO



COMUNE DI  
POLIZZI  
GENEROSA



COMUNE DI  
CASTELLANA  
SICULA



COMUNE DI  
VILLALBA

OGGETTO:

**Progetto di realizzazione di un parco eolico della potenza di 52,8 MW denominato "CATERINA II" situato nei comuni di Caltavuturo, Polizzi Generosa, Castellana Sicula, in provincia di Palermo (PA), e di Villalba, in provincia di Caltanissetta (CL).**

ELABORATO:

## SINTESI NON TECNICA



PROPONENTE:

**AEI WIND  
PROJECT XI S.R.L.**

P.I. 17264821004  
Via Savoia 78,  
00198 Roma

Codice fiscale e n.iscr. al Registro Imprese: 17264821004  
Numero REA RM - 1707090  
Domicilio digitale/PEC: aeiwindprojectxi@legalmail.it

PROGETTAZIONE:


Ing. Carmen Martone  
Iscr. n.1872  
Ordine Ingegneri Potenza  
C.F MRTCMN73D56H703E

  
**EGM PROJECT** S.R.L.

Geol. Raffaele Nardone  
Iscr. n. 243  
Ordine Geologi Basilicata  
C.F NRDRFL71H04A509H

EGM PROJECT S.R.L.  
VIA VERRASTRO 15/A  
85100- POTENZA (PZ)  
P.IVA 02094310766  
REA PZ-206983

Livello prog.	Cat. opera	N°. prog.elaborato	Tipo elaborato	N° foglio/Tot. fogli	Nome file	Scala	
<b>PD</b>	<b>I.IE</b>	<b>96</b>	<b>R</b>		<b>_SINTESI_NON_TECNICA _SIA</b>		
REV.	DATA	DESCRIZIONE			ESEGUITO	VERIFICATO	APPROVATO
00	DICEMBRE 2023	EMISSIONE				Ing. Carmen Martone EGM Project	Ing. Carmen Martone EGM Project

 <p>AEI WIND PROJECT XI S.R.L. P.I. 17264821004 Via Savoia 78, 00198 Roma</p>	<p><b>“Progetto di realizzazione di un parco eolico della potenza di 52,8 MW denominato “CATERINA II” situato nei comuni di Caltavuturo, Polizzi Generosa e Castellana Sicula, in provincia di Palermo (PA) e di Villalba, in provincia di Caltanissetta (CL)”</b></p> <p><b>Studio di Impatto Ambientale</b></p>	<p><b>DATA:</b> <b>OTTOBRE 2023</b> <b>Pag. 1 di 113</b></p>
--	---	--

## Sommario

1. PREMESSA .....	4
1.1 Scopo del documento.....	4
2. STRUTTURA DELLO STUDIO DI IMPATTO AMBIENTALE.....	6
2.1 Motivazione dell’Opera .....	7
3. SINTESI NON TECNICA .....	12
3.1 Criteri progettuali .....	12
4. DESCRIZIONE GENERALE DEL PROGETTO .....	13
5. DESCRIZIONE TECNICA DEI COMPONENTI DELL’IMPIANTO .....	19
5.1 Aerogeneratori.....	19
5.2 Fondazione Aerogeneratore.....	24
5.3 Strade di accesso e viabilità (piazzole).....	27
5.4 Cavidotti .....	28
5.5 Modalità di connessione .....	29
6. QUADRO DI RIFERIMENTO PROGETTUALE .....	30
6.1 Piano di Manutenzione dell’impianto.....	30
6.2 Programma di attuazione .....	36
6.3 Descrizioni delle alternative di progetto.....	46
6.4 Impatto degli aerogeneratori sul consumo di energia e produzione di rifiuti.....	56
7. QUADRO DI RIFERIMENTO PROGRAMMATICO .....	58
7.1 Principali riferimenti normativi in materia di VIA.....	59
7.2 Strategia Energetica Europea, Nazionale e Regionale .....	65
7.3 Piano Territoriale Paesistico e Regionale .....	69
7.4 Piano Stralcio per l’Assetto Idrogeologico (PAI).....	73


**PROGETTAZIONE:**



EGM PROJECT SRL - Via Vincenzo Verrastro - 15/A- 85100 Potenza

[info@egmproject.it](mailto:info@egmproject.it) - [egmproject@pec.it](mailto:egmproject@pec.it)



 <p>AEI WIND PROJECT XI S.R.L. P.I. 17264821004 Via Savoia 78, 00198 Roma</p>	<p><b>“Progetto di realizzazione di un parco eolico della potenza di 52,8 MW denominato “CATERINA II” situato nei comuni di Caltavuturo, Polizzi Generosa e Castellana Sicula, in provincia di Palermo (PA) e di Villalba, in provincia di Caltanissetta (CL)”</b></p> <p><b>Studio di Impatto Ambientale</b></p>	<p>DATA: <b>OTTOBRE 2023</b> Pag. 2 di 113</p>
--	---	--

7.5 Vincolo Idrogeologico.....	81
7.6 Piano Regolatore di tutela delle acque .....	84
7.7 Aree percorse dal fuoco.....	86
7.8 Piano Regolatore Generale .....	88
7.9 Vincolo Ambientale.....	89
8. QUADRO DI RIFERIMENTO AMBIENTALE.....	96
8.1 Popolazione e salute umana.....	97
8.2 Biodiversità.....	100
8.3 Suolo, uso del suolo e patrimonio agro-alimentare .....	104
8.4 Ambiente idrico .....	105
8.5 Atmosfera: Aria e Clima.....	106
8.6 Sistema paesaggistico ovvero paesaggio , patrimonio culturale e beni materiali .....	107
8.7 Rumore e vibrazioni .....	108
8.8 Campi elettromagnetici.....	112

PROGETTAZIONE:




EGM PROJECT SRL - Via Vincenzo Verrastro - 15/A- 85100 Potenza

[info@egmproject.it](mailto:info@egmproject.it) - [egmproject@pec.it](mailto:egmproject@pec.it)



**Studio di Impatto Ambientale**

Figura 1 - Traiettoria della quota FER complessiva .....	10
Figura 2 - Traiettoria della quota FER elettrica .....	11
Figura 3 - Inquadramento area parco eolico su base ortofoto .....	15
Figura 4 - Inquadramento area parco eolico su catastale .....	16
Figura 5 - Inquadramento area parco e sottostazione su CTR .....	17
Figura 6 - Inquadramento area parco su IGM .....	18
Figura 7 – Esempio Aerogeneratore .....	22
Figura 8 - Schema di principio di un aerogeneratore .....	24
Figura 9 - Sezione e fondazione tipo. ....	26
Figura 10 - Sezione e fondazione tipo. ....	26
Figura 11 - Dettagli misure platea su pali. ....	27
Figura 12 – Ciclo di vita della turbina eolica .....	57
Figura 13 – Regione Sicilia - Individuazione ambiti .....	72
Figura 14 - Ambito 6 - Rilievi di Lercara, cerda e caltavuturo (Fonte PPTR) .....	72
Figura 15 - Inquadramento dell’area rispetto al Bacino del Fiume Platani (063).....	75
Figura 16 - Carta dei vincoli PAI – dissesti .....	78
Figura 17 - Carta dei vincoli PAI – Rischio e Pericolosità geomorfologica.....	79
Figura 18 - Carta dei vincoli PAI – Rischio e Pericolosità idraulica .....	80
Figura 19 - Stralcio della carta del Vincolo Idrogeologico.....	83
Figura 20 - Schema dei documenti che determinano la struttura del PTA .....	85
Figura 21 - Aree percorse da incendi .....	87
Figura 22 -Piano Regolatore dei Comuni interessati dal progetto. ....	89
Figura 23 - Carta dei vincoli ambientali rete natura 2000. ....	96
Figura 24 - Misurazione del rumore provocato da un generatore eolico a diverse distanze e paragone con altre fonti di disturbo .....	110
Tabella 1 - Principali obiettivi su energia e clima dell’UE e dell’Italia al 2020 e al 2030 .....	9
Tabella 2 - Obiettivo FER complessivo al 2030 .....	10
Tabella 3 – Target FER totale .....	11
Tabella 4 – Fogli e particelle aerogeneratori .....	19
Tabella 5 - Caratteristiche principali dell’areogeneratore previsto nel parco eolico. ....	20
Tabella 6 - Ricettori .....	108
Tabella 7 - Livello di rumore residuo – Postazione B- periodo notturno	<b>Errore. Il segnalibro non è definito.</b>
Tabella 8 - Valori restituiti dal software ad 1 metro di distanza dalla facciata dell’edificio .....	111
Tabella 9 - Verifica dei limiti di immissione assoluti periodo di riferimento diurno .....	112
Tabella 10 - Verifica dei limiti di immissione assoluti periodo di riferimento notturno .....	112

	<p><b>“Progetto di realizzazione di un parco eolico della potenza di 52,8 MW denominato “CATERINA II” situato nei comuni di Caltavuturo, Polizzi Generosa e Castellana Sicula, in provincia di Palermo (PA) e di Villalba, in provincia di Caltanissetta (CL)”</b></p> <p><b>Studio di Impatto Ambientale</b></p>	<p><b>DATA:</b> <b>OTTOBRE 2023</b> <b>Pag. 4 di 113</b></p>
---	---	--

## 1. PREMESSA

### 1.1 Scopo del documento

La presente relazione è stata redatta in accordo con quanto previsto dalla normativa nazionale e regionale in materia di Valutazione di Impatto Ambientale (VIA); infatti l’art. 6 comma 6 lettera b) del Decreto Legislativo 3 aprile 2006, n.152, così come modificato dall’art.3 del Decreto Legislativo n°104/2017. L’art. 23 del sopracitato Decreto Legislativo stabilisce l’iter procedimentale da seguire per l’avvio del provvedimento di Valutazione di Impatto Ambientale; mentre l’art. 27 bis del medesimo decreto stabilisce la procedura finalizzata al rilascio di tutte le autorizzazioni, intese, concessioni, licenze, pareri, nulla osta, concerti, assensi o comunque denominati, incluso il rilascio dell’Autorizzazione Unica ai sensi dell’art. 12 del Dlgs 387/2003 ed il rilascio di tutti i pareri/nulla osta ai sensi dell’art. 120 del T.U. 1775/1933.

Il presente studio ha lo scopo di verificare che l’impianto che si andrà a realizzare rispetti il principio della sostenibilità ambientale dell’opera; nello specifico l’attività antropica deve rispettare la capacità rigenerativa degli ecosistemi e delle risorse e deve garantire la salvaguardia della biodiversità e offrire al territorio un’equa distribuzione dei vantaggi diretti e indiretti dovuti all’opera che si andrà a realizzare e alle attività economiche ad essa connesse.

La nuova disciplina sulla Valutazione di Impatto Ambientale (VIA) è stata introdotta con D.Lgs. 31 maggio 2021, n. 77 (pubblicata sulla Gazzetta Ufficiale n.129 del 31-05-2021), che ha modificato e integrato il precedente D.Lgs. 152/2006.

Il nuovo decreto definisce il quadro normativo nazionale finalizzato a semplificare e agevolare la realizzazione dei traguardi e degli obiettivi stabiliti dal Piano Nazionale di Ripresa e Resilienza, di cui al regolamento (UE) 2021/241 del Parlamento europeo e del Consiglio del 12 Febbraio 2021, dal Piano nazionali per gli investimenti complementari di cui al decreto-legge 6 Maggio 2021 n.59, nonché dal Piano Nazionale Integrato per l’Energia e il Clima 2030 di cui al regolamento (UE) 2018/1999 del Parlamento europeo e del Consiglio dell’11 Settembre 2018.

Ai fini del presente decreto e della sua attuazione assume preminente valore l’interesse nazionale alla sollecita e puntuale realizzazione degli interventi inclusi nei Piani sopra indicati, nel pieno rispetto degli standard e delle priorità dell’Unione europea in materia di clima e di ambiente.

Il decreto legislativo introduce modifiche sulla disciplina della procedura di Valutazione di Impatto Ambientale (VIA) e della procedura di "Verifica di assoggettabilità a Valutazione di Impatto Ambientale


**PROGETTAZIONE:**



EGM PROJECT SRL - Via Vincenzo Verrastro - 15/A- 85100 Potenza

[info@egmproject.it](mailto:info@egmproject.it) - [egmproject@pec.it](mailto:egmproject@pec.it)



	<p><b>“Progetto di realizzazione di un parco eolico della potenza di 52,8 MW denominato “CATERINA II” situato nei comuni di Caltavuturo, Polizzi Generosa e Castellana Sicula, in provincia di Palermo (PA) e di Villalba, in provincia di Caltanissetta (CL)”</b></p> <p><b>Studio di Impatto Ambientale</b></p>	<p><b>DATA:</b> <b>OTTOBRE 2023</b> <b>Pag. 5 di 113</b></p>
---	---	--

(VIA)", al fine di efficientare le procedure, di innalzare i livelli di tutela ambientale, di contribuire a sbloccare il potenziale derivante dagli investimenti in opere, infrastrutture e impianti per rilanciare la crescita sostenibile, attraverso la correzione delle criticità riscontrate da amministrazioni e imprese.

Secondo l'art. 3 del D.Lgs 104/2017 (modifiche all'articolo 6 del decreto legislativo 3 aprile 2006, n. 152), a valutazione d'impatto ambientale si applica ai progetti che possono avere impatti ambientali significativi e negativi, diretti e indiretti, su:

- popolazione e salute umana;
- biodiversità, con particolare attenzione alle specie e agli habitat protetti in virtù della direttiva 92/43/CEE e della direttiva 2009/147/CE;
- territorio, suolo, sottosuolo, acqua, aria e clima;
- beni materiali, patrimonio culturale e paesaggio;
- interrelazione tra gli stessi.

Inoltre, il D.Lgs 77/2021 introduce (dall'articolo 25, comma 1, lettera b) l'articolo 6-bis al D.Lgs 152/2006, asserendo che qualora nei procedimenti di VIA di competenza statale l'autorità competente coincida con l'autorità che autorizza il progetto, la valutazione di impatto ambientale viene rilasciata dall'autorità competente nell'ambito del procedimento autorizzatorio.

Il medesimo decreto sostituisce integralmente il comma 2-bis dell'articolo 7-bis del D.Lgs 152/2006 (già introdotto dall'articolo 5 del D.Lgs 104/2017) dichiarando che: “Le opere, gli impianti e le infrastrutture necessari alla realizzazione dei progetti strategici per la transizione energetica del paese inclusi nel PNRR e al raggiungimento degli obiettivi fissati da PNIEC, predisposto in attuazione dal Regolamento (UE) 2018/1999, come individuati nell'Allegato I-bis, e le opere ad essi connesse costituiscono interventi di pubblica utilità, indifferibili e urgenti”.

Il presente Studio è stato articolato in coerenza con i contenuti elencati nell'Allegato VII-bis “Contenuti dello Studio di Impatto Ambientale” di cui all'articolo 19 del Dlgs 152/2006 così come modificato dall'art. 22 del d.lgs. n. 104 del 2017.

La presente costituisce la **Sintesi non Tecnica** relativa allo Studio di Impatto Ambientale concernente la realizzazione di un impianto di generazione elettrica con utilizzo della fonte rinnovabile eolica.


PROGETTAZIONE:



EGM PROJECT SRL - Via Vincenzo Verrastro - 15/A- 85100 Potenza

[info@egmproject.it](mailto:info@egmproject.it) - [egmproject@pec.it](mailto:egmproject@pec.it)



	<p><b>“Progetto di realizzazione di un parco eolico della potenza di 52,8 MW denominato “CATERINA II” situato nei comuni di Caltavuturo, Polizzi Generosa e Castellana Sicula, in provincia di Palermo (PA) e di Villalba, in provincia di Caltanissetta (CL)”</b></p> <p><b>Studio di Impatto Ambientale</b></p>	<p><b>DATA:</b> <b>OTTOBRE 2023</b> <b>Pag. 6 di 113</b></p>
---	---	--

Il progetto prevede la realizzazione di un parco eolico della potenza di 52.8 MW denominato “Caterina II” situato nei comuni di Caltavuturo e Polizzi Generosa, in provincia di Palermo (PA).

In linea con l’orientamento mondiale, la società AEI WIND PROJECT XI S.R.L. intende realizzare nei Comuni di Caltavuturo e Polizzi Generosa della Città Metropolitana di Palermo, un parco eolico della potenza nominale di 52,8 MW.

Il parco in progetto sarà costituito da 8 aerogeneratori e relative opere accessorie, ovvero la realizzazione della viabilità di accesso al parco, ove non esistente e/o non idonea al trasporto dei componenti delle torri, la posa del cavidotto interno di collegamento tra gli aerogeneratori, la posa del cavidotto di collegamento tra il parco eolico e la nuova cabina di Terna che permetterà l’immissione dell’energia elettrica prodotta alla dorsale nazionale. Il progetto è finalizzato alla produzione di energia elettrica da fonti rinnovabili, in linea con la Strategia Energetica Nazionale (SEN).

Il progetto, inoltre, favorisce lo sviluppo sostenibile del territorio, coerentemente con gli impegni presi in ambito internazionale dall’Italia nell’ambito della gestione razionale dell’energia e della riduzione delle emissioni di CO2 nell’atmosfera ed è redatto ai fini della realizzazione dell’impianto eolico in questione, secondo le norme CEI.

## **2. STRUTTURA DELLO STUDIO DI IMPATTO AMBIENTALE**

I contenuti del presente SIA (Studio di Impatto Ambientale) sono stati strutturati secondo quanto indicato dall’art. 22 del d.lgs. n. 104 del 2017 e nell’Allegato VII del D. Lgs. 152/2006. L’articolo 22 citato dispone che il SIA contenga almeno le seguenti informazioni:

- Descrizione del progetto, comprese in particolare:
  - la descrizione delle caratteristiche fisiche dell’insieme del progetto e, ove pertinente, dei lavori di demolizione;
  - la descrizione della localizzazione del progetto, in particolare per quanto riguarda la sensibilità ambientale delle aree geografiche che potrebbero essere interessate.
- La descrizione delle componenti dell’ambiente sulle quali il progetto potrebbe avere un impatto rilevante.
- La descrizione di tutti i probabili effetti rilevanti del progetto sull’ambiente, nella misura in cui le informazioni su tali effetti siano disponibili, risultanti da:


**PROGETTAZIONE:**



EGM PROJECT SRL - Via Vincenzo Verrastro - 15/A- 85100 Potenza

[info@egmproject.it](mailto:info@egmproject.it) - [egmproject@pec.it](mailto:egmproject@pec.it)



	<p><b>“Progetto di realizzazione di un parco eolico della potenza di 52,8 MW denominato “CATERINA II” situato nei comuni di Caltavuturo, Polizzi Generosa e Castellana Sicula, in provincia di Palermo (PA) e di Villalba, in provincia di Caltanissetta (CL)”</b></p> <p><b>Studio di Impatto Ambientale</b></p>	<p><b>DATA:</b> <b>OTTOBRE 2023</b> <b>Pag. 7 di 113</b></p>
---	---	--

- i residui e le emissioni previste e la produzione di rifiuti, ove pertinente;
- l’uso delle risorse naturali, in particolare suolo, territorio, acqua e biodiversità.
- Nella predisposizione delle informazioni e dei dati di cui ai punti da 1 a 3 si tiene conto, se del caso, dei criteri contenuti nell’allegato VII.
- Lo Studio di Impatto Ambientale tiene conto, se del caso, dei risultati disponibili di altre pertinenti valutazioni degli effetti sull’ambiente effettuate in base alle normative europee, nazionali e regionali e può contenere una descrizione delle caratteristiche del progetto e/o delle misure previste per evitare o prevenire quelli che potrebbero altrimenti rappresentare impatti ambientali significativi e negativi.

## 2.1 Motivazione dell’Opera

Il beneficio ambientale derivante dalla sostituzione con produzione eolica di altrettanta energia prodotta da combustibili fossili, può essere valutato come mancata emissione, ogni anno, di rilevanti quantità di inquinanti.

Tra le principali emissioni associate alla generazione elettrica da combustibili tradizionali vanno ricordati:

- ✓ CO<sub>2</sub> (anidride carbonica): 1.000 g/kWh;
- ✓ SO<sub>2</sub> (anidride solforosa): 1,4 g/kWh;
- ✓ NO<sub>X</sub> (ossidi di azoto): 1,9 g/kWh.

Pertanto, la produzione di energia elettrica dall’impianto eolico in esame consentirà la mancata emissione di tali inquinanti.

Altri benefici dell’eolico sono: la riduzione della dipendenza dall'estero, la diversificazione delle fonti energetiche, la regionalizzazione della produzione.

Risulta quindi evidente il contributo che l'energia da eolico è in grado di offrire al contenimento delle emissioni delle specie gassose che causano effetto serra, piogge acide o che contribuiscono alla distruzione della fascia di ozono.

Vista l'assenza di processi di combustione, la mancanza totale di emissioni aeriformi e l'assenza di emissioni termiche apprezzabili, l'inserimento ed il funzionamento di un impianto eolico non è in grado di influenzare le variabili microclimatiche dell'ambiente circostante.

PROGETTAZIONE:




EGM PROJECT SRL - Via Vincenzo Verrastro - 15/A- 85100 Potenza

[info@egmproject.it](mailto:info@egmproject.it) - [egmproject@pec.it](mailto:egmproject@pec.it)





 <p>AEI WIND PROJECT XI S.R.L. P.I. 17264821004 Via Savoia 78, 00198 Roma</p>	<p><b>“Progetto di realizzazione di un parco eolico della potenza di 52,8 MW denominato “CATERINA II” situato nei comuni di Caltavuturo, Polizzi Generosa e Castellana Sicula, in provincia di Palermo (PA) e di Villalba, in provincia di Caltanissetta (CL)”</b></p> <p><b>Studio di Impatto Ambientale</b></p>	<p><b>DATA:</b> <b>OTTOBRE 2023</b> <b>Pag. 8 di 113</b></p>
--	---	--

Si può affermare che la produzione di energia tramite l'impianto in progetto non interferirà con il microclima della zona.

Tra i gas sopra elencati l'anidride carbonica o biossido di carbonio merita particolare attenzione, infatti, il suo progressivo incremento in atmosfera contribuisce significativamente all'effetto serra causando rilevanti cambiamenti climatici.

Per fare un esempio concreto, si pensi che il consumo energetico, per la sola illuminazione domestica in Italia, è pari a 7 miliardi di chilowattora.

Per produrre 1 miliardo di chilowattora utilizzando combustibili fossili come il gasolio si emettono nell'atmosfera oltre 800.000 tonnellate di CO<sub>2</sub> che potrebbero essere evitate se si utilizzasse energia elettrica da produzione solare.

L'intervento risulta rispondere in maniera pienamente coerente con il quadro di pianificazione e programmazione nazionale in materia energetica di riferimento e, in particolare, con le disposizioni comunitarie che hanno fissato l'obiettivo vincolante dell'Unione Europea per la quota complessiva di almeno il 32% di energia da produrre con fonti rinnovabili sul consumo finale lordo di energia entro il 2030.

Il nostro Paese si impegna da anni al perseguimento degli obiettivi preposti dall'Unione Europea in materia di energia e ambiente. Con il Protocollo di Kyoto e successivamente con l'Accordo di Parigi, l'Unione Europea e i suoi Stati membri si sono impegnati ad adottare misure finalizzate alla lotta contro il cambiamento climatico.

I principali obiettivi da perseguire sono:

- ✓ Accelerare il processo di decarbonizzazione del settore energetico (da completare entro il 2050 e fissando il 2030 come target intermedio);
- ✓ Favorire l'evoluzione del sistema energetico da un assetto centralizzato a uno distribuito basato prevalentemente sulle energie rinnovabili;
- ✓ Promuovere l'efficienza energetica in tutti i settori, in particolare quello dei trasporti;
- ✓ Accompagnare l'evoluzione del sistema energetico con attività di ricerca e innovazione che sviluppino soluzioni idonee a promuovere la sostenibilità, la sicurezza, la continuità e l'economicità di forniture basate in modo crescente su energia rinnovabile in tutti i settori d'uso.

PROGETTAZIONE:



EGM PROJECT SRL - Via Vincenzo Verrastro - 15/A- 85100 Potenza

[info@egmproject.it](mailto:info@egmproject.it) - [egmproject@pec.it](mailto:egmproject@pec.it)



L'Italia è ben consapevole dei potenziali benefici insiti nella vasta diffusione delle rinnovabili e nell'incremento dell'efficienza energetica, connessi alla riduzione delle emissioni inquinanti e climalteranti, al miglioramento della sicurezza energetica e alle opportunità economiche e occupazionali per le famiglie e per il sistema produttivo, e intende proseguire con convinzione su tale strada, con un approccio che metta sempre più al centro il cittadino e le imprese.

Il Governo intende accelerare la transizione dai combustibili tradizionali alle fonti rinnovabili, promuovendo il graduale abbandono del carbone per la generazione elettrica a favore di un mix elettrico basato su una quota crescente di fonti rinnovabili e, per la parte residua, sul gas.

La concretizzazione di tale transizione esige ed è subordinata alla programmazione e realizzazione degli impianti sostitutivi e delle necessarie infrastrutture.

A livello comunitario, con il Pacchetto Clima-Energia (Consiglio europeo di marzo 2007) per la prima volta è stato previsto un approccio integrato tra le politiche energetiche con obiettivi finalizzati alla lotta ai cambiamenti climatici, mediante la promozione delle FER (fonti di energia rinnovabili).

In tale ottica l'Italia ha fissato l'obiettivo di raggiungere una quota di energia da FER nei Consumi Finali Lordi di energia pari al 17% nel 2020 e al 30% nel 2030.

ENERGIE RINNOVABILI (FER)	Obiettivi 2020		Obiettivi 2030	
	UE	ITALIA	UE	ITALIA
Quota di energia da FER nei Consumi Finali Lordi di energia	20%	17%	32%	30%
Quota di energia da FER nei Consumi Finali Lordi di energia nei trasporti	10%	10%	14%	22%
Quota di energia da FER nei Consumi Finali Lordi per riscaldamento e raffrescamento			+1,3% annuo (indicativo)	+1,3% annuo (indicativo)

*Tabella 1 - Principali obiettivi su energia e clima dell'UE e dell'Italia al 2020 e al 2030*

A recepimento del Patto, il governo italiano è intervenuto tramite la pubblicazione del Piano Nazionale Integrato per l'Energia e il Clima (PNIEC), con il quale vengono fissati obiettivi al 2030, tra cui l'incremento della produzione energetica da fonti rinnovabili.

In particolare, relativamente all'eolico offshore, il PNIEC pone come obiettivi la produzione di 300 MW al 2025 e di 900 MW al 2030, mentre gli obiettivi fissati dall'Unione Europea vedono il raggiungimento della produzione di 300 GW entro il 2050.

**PROGETTAZIONE:**



EGM PROJECT SRL - Via Vincenzo Verrastro - 15/A- 85100 Potenza

[info@egmproject.it](mailto:info@egmproject.it) - [egmproject@pec.it](mailto:egmproject@pec.it)



**Studio di Impatto Ambientale**

Secondo i rapporti del GSE (Gestore Servizi Energetici), nel 2019 i Consumi Finali Lordi complessivi di energia in Italia si sono attestati intorno a 120 Mtep e quelli di energia da fonti rinnovabili (FER) intorno a 22 Mtep: la quota dei consumi coperta da FER si attesta dunque al 18,2%, valore superiore al target assegnato all’Italia dalla Direttiva 2009/28/CE per il 2020.

	2018	2019	2025	2030
<b>Numeratore, Mtep</b>	<b>21.605</b>	<b>21.877</b>	<b>27.168</b>	<b>33.428</b>
Produzione lorda di energia da FER, Mtep	10.673	9.927	12.281	16.060
Consumi fin. FER per riscaldamento e raffrescamento, Mtep	10.673	10.633	12.907	15.031
Consumi fin. di FER nei trasporti, Mtep	1.250	1.317	1.980	2.337
<b>Denominatore – Consumi finali lordi complessivi, Mtep</b>	<b>121.406</b>	<b>120.330</b>	<b>116.064</b>	<b>111.359</b>
<b>Quota FER complessiva, %</b>	<b>17.8</b>	<b>18.2</b>	<b>23.4</b>	<b>30.0</b>

Tabella 2 - Obiettivo FER complessivo al 2030

L’Italia intende perseguire un obiettivo di copertura, nel 2030, del 30% del consumo finale lordo di energia da fonti rinnovabili, delineando un percorso di crescita sostenibile delle fonti rinnovabili con la loro piena integrazione nel sistema. In particolare, l’obiettivo per il 2030 prevede un consumo finale lordo di energia di 111 Mtep, di cui circa 33 Mtep da fonti rinnovabili.



Figura 1 - Traiettorie della quota FER complessiva

Si prevede che il contributo delle rinnovabili al soddisfacimento dei consumi finali lordi totali al 2030 (30%) sia così differenziato tra i diversi settori:

PROGETTAZIONE:



EGM PROJECT SRL - Via Vincenzo Verrastro - 15/A- 85100 Potenza

[info@egmproject.it](mailto:info@egmproject.it) - [egmproject@pec.it](mailto:egmproject@pec.it)



**Studio di Impatto Ambientale**

- ✓ 55% di quota rinnovabili nel settore elettrico;
- ✓ 33.9% di quota rinnovabili nel settore termico (usi per riscaldamento e raffrescamento);
- ✓ 22% per quanto riguarda l’incorporazione di rinnovabili nei trasporti.



Figura 2 - Traiettorie della quota FER elettrica

La tabella seguente illustra l’evoluzione del target FER complessivo (quota dei consumi finali lordi di energia coperta da fonti rinnovabili).

	2012	2013	2014	2015	2016	2017	2018	2019
<b>Numeratore – Energia da FER, Mtep</b>	<b>19.618</b>	<b>20.737</b>	<b>20.245</b>	<b>21.286</b>	<b>21.088</b>	<b>22.000</b>	<b>21.605</b>	<b>21.877</b>
Produzione lorda di energia da FER, Mtep	8.026	8.883	9.248	9.435	9.504	9.729	9.683	9.927
Consumi finali FER per riscaldamento e raffrescamento, Mtep	10.226	10.603	9.934	10.687	10.538	11.211	10.673	10.633
Consumi finali di FER nei trasporti, Mtep	1.366	1.250	1.063	1.164	1.039	1.060	1.250	1.317
<b>Denominatore – Consumi finali lordi complessivi, Mtep</b>	<b>127.052</b>	<b>123.869</b>	<b>118.521</b>	<b>121.456</b>	<b>121.053</b>	<b>120.435</b>	<b>121.406</b>	<b>120.330</b>
<b>Quota FER complessiva, %</b>	<b>15.4</b>	<b>16.7</b>	<b>17.1</b>	<b>17.5</b>	<b>17.4</b>	<b>18.3</b>	<b>17.8</b>	<b>18.2</b>

Tabella 3 – Target FER totale


PROGETTAZIONE:



EGM PROJECT SRL - Via Vincenzo Verrastro - 15/A- 85100 Potenza

[info@egmproject.it](mailto:info@egmproject.it) - [egmproject@pec.it](mailto:egmproject@pec.it)



	<p><b>“Progetto di realizzazione di un parco eolico della potenza di 52,8 MW denominato “CATERINA II” situato nei comuni di Caltavuturo, Polizzi Generosa e Castellana Sicula, in provincia di Palermo (PA) e di Villalba, in provincia di Caltanissetta (CL)”</b></p> <p><b>Studio di Impatto Ambientale</b></p>	<p><b>DATA:</b> <b>OTTOBRE 2023</b> <b>Pag. 12 di 113</b></p>
---	---	---

## 3. SINTESI NON TECNICA

### 3.1 Criteri progettuali

Con la realizzazione dell’impianto, denominato “Caterina II”, si intende conseguire un significativo risparmio energetico, mediante il ricorso alla fonte energetica rinnovabile rappresentata dal vento, tale tecnologia nasce dall’esigenza di coniugare:

- la compatibilità con esigenze paesaggistiche e di tutela ambientale;
- nessun inquinamento acustico;
- un risparmio di combustibile fossile;
- una produzione di energia elettrica senza emissioni di sostanze inquinanti.

Il progetto mira a contribuire al soddisfacimento delle esigenze di “Energia Verde” e allo “Sviluppo Sostenibile” invocate dal Protocollo di Kyoto, dalla Conferenza sul clima e l’ambiente di Copenaghen 2009 e dalla Conferenza sul clima di Parigi del 2015.

Ad oggi, la produzione di energia elettrica è per la quasi totalità proveniente da impianti termoelettrici che utilizzano combustibili sostanzialmente di origine fossile.

L’Italia non possiede riserve significative di fonti fossili, ma da esse ricava circa il 90% dell’energia che consuma, con una rilevante dipendenza dall’estero. I costi della bolletta energetica, già alti, per l’aumento della domanda internazionale rischiano di diventare insostenibili per la nostra economia con le sanzioni previste in caso di mancato rispetto degli impegni di Kyoto, Copenaghen e Parigi.

La transizione verso un mix di fonti di energia e con un peso sempre maggiore di rinnovabili è, pertanto, strategica per un Paese come il nostro dove, tuttavia, le risorse idrauliche e geotermiche sono già sfruttate appieno.

Negli ultimi 10 anni grazie agli incentivi sulle fonti rinnovabili lo sviluppo delle energie verdi nel nostro paese ha subito un notevole incremento soprattutto nel fotovoltaico e nell’eolico, portando l’Italia tra i paesi più sviluppati dal punto di vista dell’innovazione energetica e ambientale.

La conclusione di detti incentivi ha frenato lo sviluppo soprattutto dell’eolico, creando notevoli problemi all’economia del settore.

La società proponente AEI WIND PROJECT XI S.R.L. si pone come obiettivo di attuare la “grid parity” nell’eolico, grazie all’installazione di impianti di elevata potenza, nuovi aerogeneratori, che abbattano i


**PROGETTAZIONE:**



EGM PROJECT SRL - Via Vincenzo Verrastro - 15/A- 85100 Potenza

[info@egmproject.it](mailto:info@egmproject.it) - [egmproject@pec.it](mailto:egmproject@pec.it)



 <p>AEI WIND PROJECT XI S.R.L. P.I. 17264821004 Via Savoia 78, 00198 Roma</p>	<p align="center"><b>“Progetto di realizzazione di un parco eolico della potenza di 52,8 MW denominato “CATERINA II” situato nei comuni di Caltavuturo, Polizzi Generosa e Castellana Sicula, in provincia di Palermo (PA) e di Villalba, in provincia di Caltanissetta (CL)”</b></p> <p align="center"><b>Studio di Impatto Ambientale</b></p>	<p>DATA: <b>OTTOBRE 2023</b> Pag. 13 di 113</p>
--	---	---

costi fissi e rendono l’energia prodotta dell’eolico conveniente e sullo stesso livello delle energie prodotte dalle fonti fossili.

La presente relazione rappresenta la cosiddetta “*SINTESI NON TECNICA*” dello Studio di Impatto Ambientale (SIA) relativo al progetto di realizzazione di un impianto eolico costituito da 8 aerogeneratori da installare nei comuni di Caltavuturo e Polizzi Generosa (PA).

La Sintesi non Tecnica, SNT, è il documento finalizzato a divulgare i principali contenuti dello Studio Preliminare Ambientale, al fine di rendere più comprensibili al pubblico i contenuti dello Studio (generalmente complessi e di carattere prevalentemente tecnico e specialistico).

In pratica, la SNT:

- contiene una sintetica ma completa descrizione del progetto, del contesto ambientale, degli effetti del progetto sull’ambiente, delle misure di mitigazione e di monitoraggio previste
- evidenzia le eventuali incertezze significative riguardanti il progetto e i suoi effetti ambientali
- illustra l’iter autorizzativo del progetto e il ruolo della VIA
- fornisce una panoramica degli approcci utilizzati per la valutazione
- è scritta in linguaggio non tecnico, evitando termini tecnici, dati di dettaglio e discussioni scientifiche
- è comprensibile al pubblico.

## 4. DESCRIZIONE GENERALE DEL PROGETTO

Il progetto in esame proposto dalla società AEI WIND PROJECT XI S.R.L. (di seguito “Committenza”) interessa una vasta area ricadente nei territori comunali di Caltavuturo (PA) e Polizzi Generosa (PA). Il parco eolico denominato “Caterina II” è composto da 8 aerogeneratori ubicati nei comuni sopracitati. Il cavodotto per il collegamento del parco eolico alla sottostazione, si estende anche nel territorio del Comune di Villalba (CL), ove ricade anche la nuova stazione elettrica di trasformazione RTN.

L’area di progetto su cui verrà realizzato il parco eolico è caratterizzata da orografia tipica delle zone montuose della zona, priva di complicazioni eccessive e con un’altezza media compresa tra 490 e 872 metri sul livello del mare.


PROGETTAZIONE:



EGM PROJECT SRL - Via Vincenzo Verrastro - 15/A- 85100 Potenza

[info@egmproject.it](mailto:info@egmproject.it) - [egmproject@pec.it](mailto:egmproject@pec.it)



	<p align="center"><b>“Progetto di realizzazione di un parco eolico della potenza di 52,8 MW denominato “CATERINA II” situato nei comuni di Caltavuturo, Polizzi Generosa e Castellana Sicula, in provincia di Palermo (PA) e di Villalba, in provincia di Caltanissetta (CL)”</b></p> <p align="center"><b>Studio di Impatto Ambientale</b></p>	<p><b>DATA:</b> <b>OTTOBRE 2023</b> <b>Pag. 14 di 113</b></p>
---	---	---

Attualmente il sito presenta un uso del suolo principalmente agricolo; la copertura vegetale arborea è scarsa, quindi l'area in esame è caratterizzata da una rugosità media, caratteristica favorevole allo sfruttamento del vento. Le turbine eoliche saranno posizionate in modo omogeneo, in direzione perpendicolare al vento prevalente N.

Per effettuare una localizzazione univoca dei terreni sui quali insiste il parco eolico, di seguito si riportano le cartografie riguardanti:

- sovrapposizione del campo eolico su ortofoto (figura 4);
- sovrapposizione del campo eolico su catastale (figura 5);
- sovrapposizione del campo eolico su CTR (figura 6);
- sovrapposizione del campo eolico su IGM (figura 7).

**PROGETTAZIONE:**

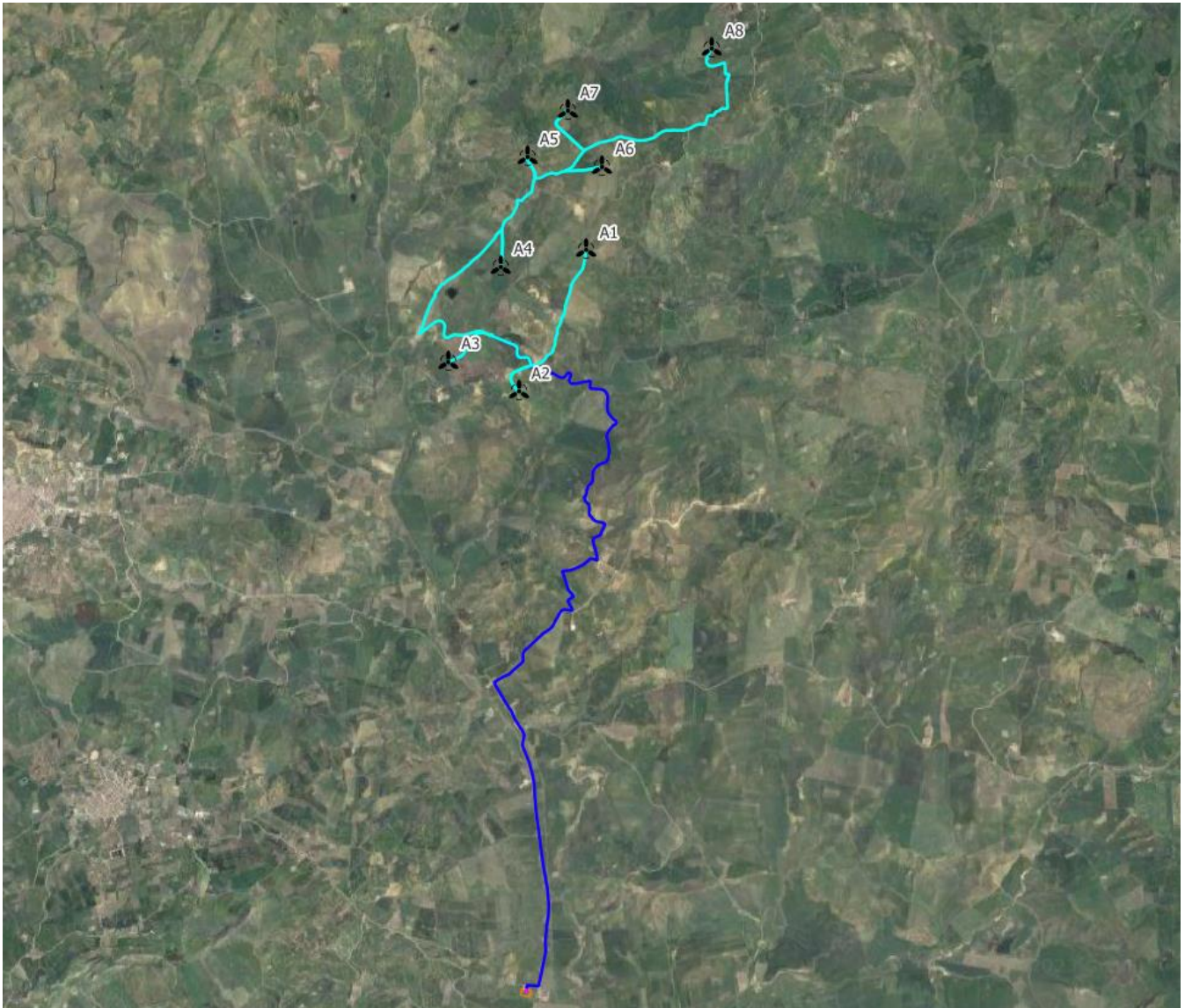


EGM PROJECT SRL - Via Vincenzo Verrastro - 15/A- 85100 Potenza

[info@egmproject.it](mailto:info@egmproject.it) - [egmproject@pec.it](mailto:egmproject@pec.it)



**Studio di Impatto Ambientale**



*Figura 3 - Inquadramento area parco eolico su base ortofoto*

PROGETTAZIONE:



EGM PROJECT SRL - Via Vincenzo Verrastro - 15/A- 85100 Potenza

[info@egmproject.it](mailto:info@egmproject.it) - [egmproject@pec.it](mailto:egmproject@pec.it)





**Studio di Impatto Ambientale**

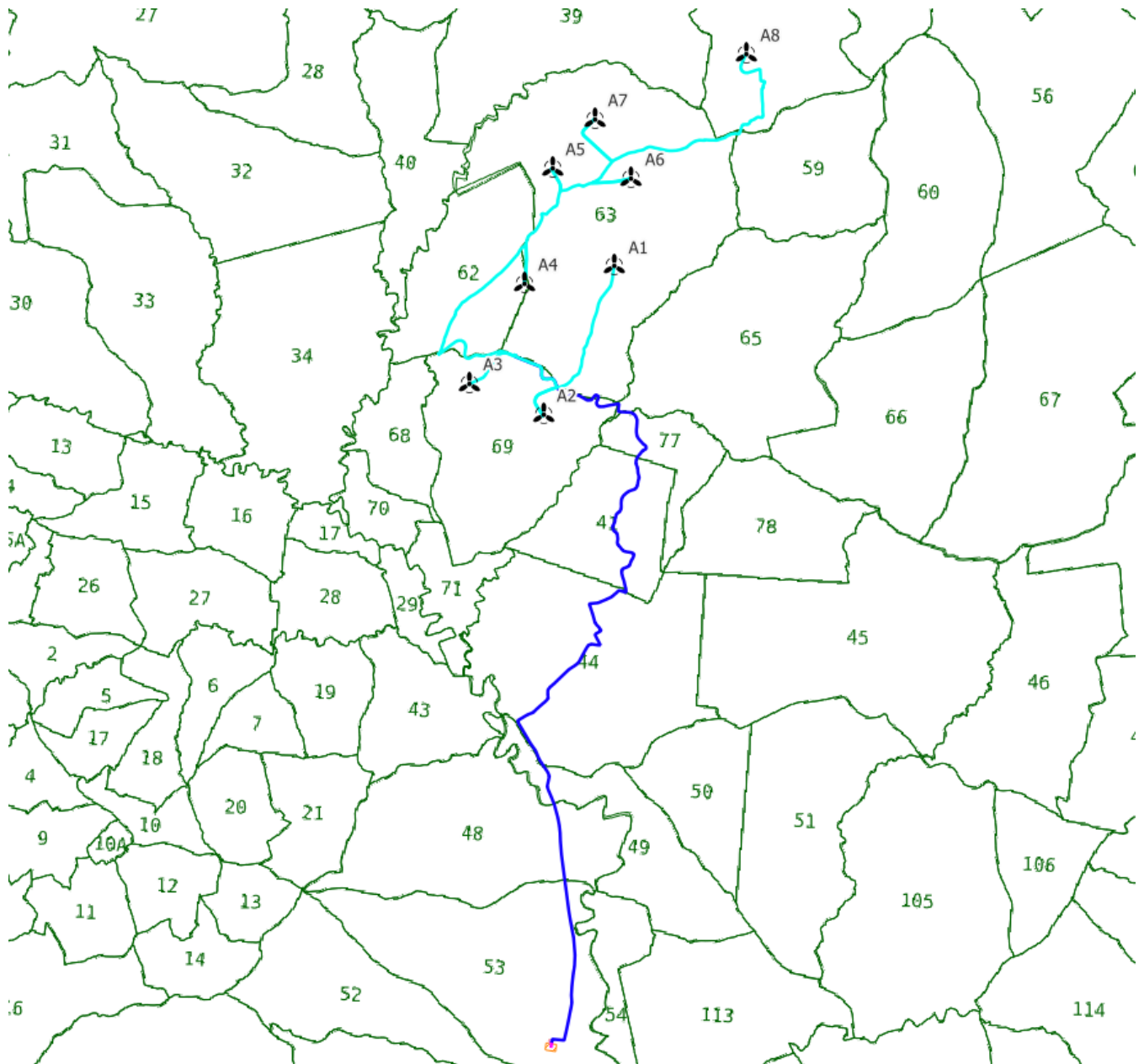


Figura 4 - Inquadramento area parco eolico su catastale

PROGETTAZIONE:



EGM PROJECT SRL - Via Vincenzo Verrastro - 15/A- 85100 Potenza

[info@egmproject.it](mailto:info@egmproject.it) - [egmproject@pec.it](mailto:egmproject@pec.it)



**Studio di Impatto Ambientale**

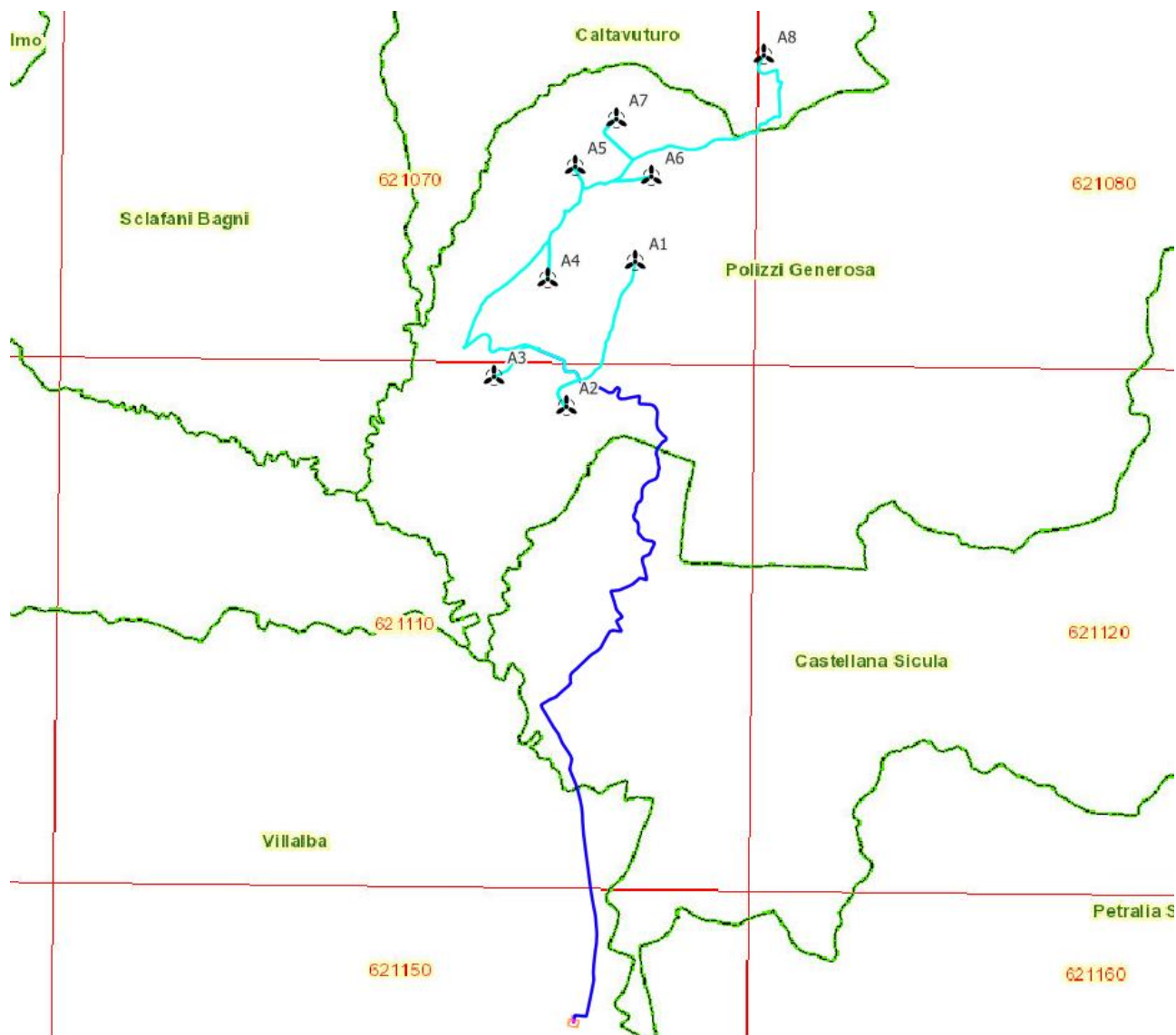


Figura 5 - Inquadramento area parco e sottostazione su CTR

PROGETTAZIONE:

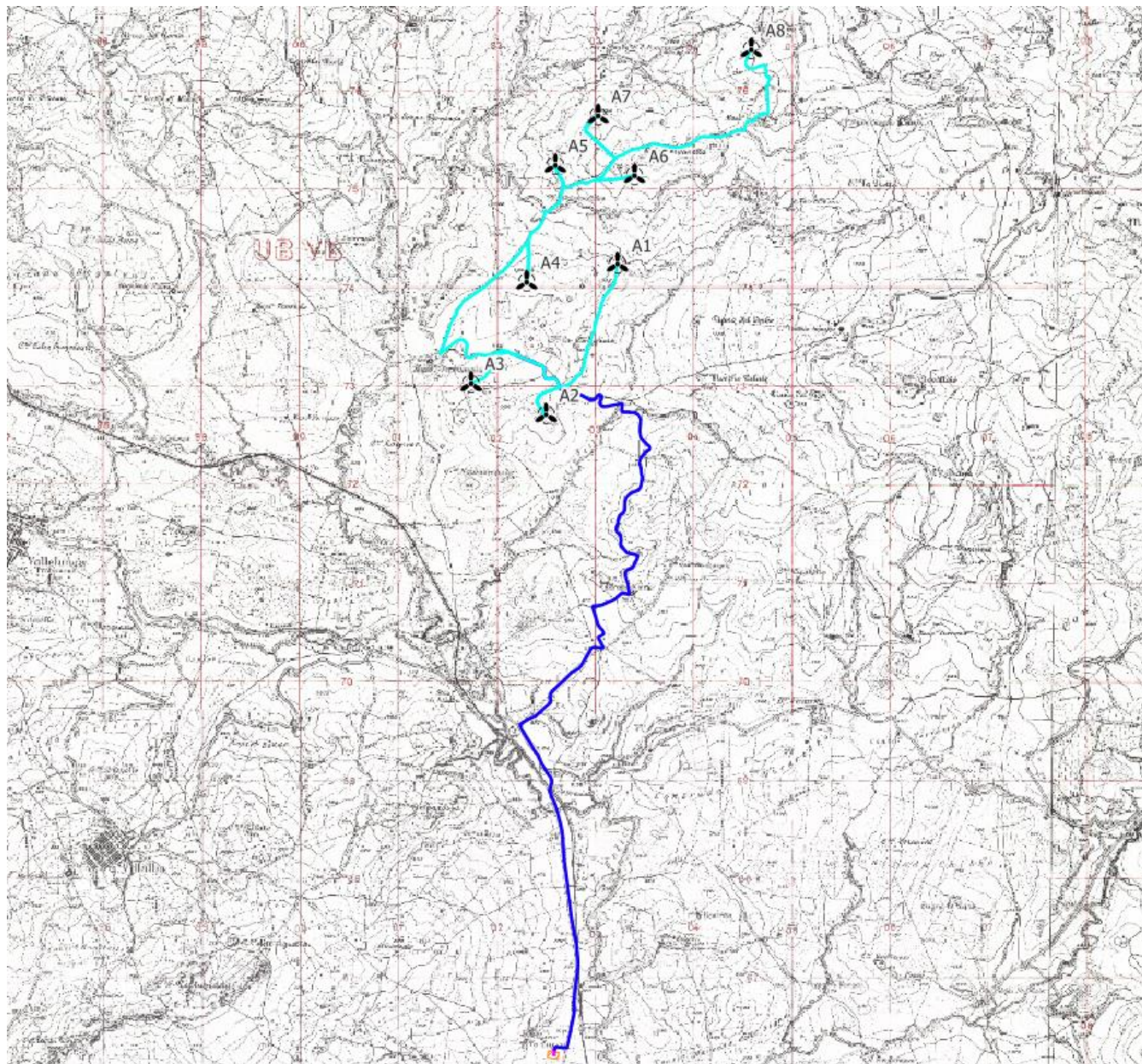


EGM PROJECT SRL - Via Vincenzo Verrastro - 15/A- 85100 Potenza

[info@egmproject.it](mailto:info@egmproject.it) - [egmproject@pec.it](mailto:egmproject@pec.it)



**Studio di Impatto Ambientale**



*Figura 6 - Inquadramento area parco su IGM*

Il parco eolico per la produzione di energia elettrica oggetto di studio avrà le seguenti caratteristiche:

- potenza installata totale: 52,8 MW;
- potenza della singola turbina: 6,6 MW;
- n. 8 turbine;
- n. 1 “Cabina di Raccolta e Smistamento”;


**PROGETTAZIONE:**



EGM PROJECT SRL - Via Vincenzo Verrastro - 15/A- 85100 Potenza

[info@egmproject.it](mailto:info@egmproject.it) - [egmproject@pec.it](mailto:egmproject@pec.it)



	<p><b>“Progetto di realizzazione di un parco eolico della potenza di 52,8 MW denominato “CATERINA II” situato nei comuni di Caltavuturo, Polizzi Generosa e Castellana Sicula, in provincia di Palermo (PA) e di Villalba, in provincia di Caltanissetta (CL)”</b></p> <p><b>Studio di Impatto Ambientale</b></p>	<p><b>DATA:</b> <b>OTTOBRE 2023</b> <b>Pag. 19 di 113</b></p>
---	---	---

- n. 1 “SSE lato utente di trasformazione”;
- n. 1 Nuova stazione elettrica di trasformazione RTN.

I fogli e le particelle interessati dall’installazione dei nuovi aerogeneratori sono sintetizzati nella Tabella seguente e rappresentati in dettaglio nelle successive immagini.

Aerogeneratore	Foglio	Particella
A01	63	91
A02	69	61
A03	69	9
A04	62	1
A05	63	98
A06	63	7
A07	63	155
A08	38	15

*Tabella 4 – Fogli e particelle aerogeneratori*

## **5. DESCRIZIONE TECNICA DEI COMPONENTI DELL’IMPIANTO**

### **5.1 Aerogeneratori**

Le pale di un aerogeneratore sono fissate al mozzo e vi è un sistema di controllo che ne modifica costantemente l’orientamento rispetto alla direzione del vento, per offrire allo stesso sempre il medesimo profilo alare garantendo, indipendentemente dalla direzione del vento, un verso orario di rotazione.

L’aerogeneratore previsto per la realizzazione del parco eolico è la turbina da 6.6 MW della Siemes-Gamesa (SG 6.6-170 -MOD 6.6 MW) o similare.

Nella tabella che segue sono sintetizzate le principali caratteristiche dell’aerogeneratore previsto nel parco eolico Caterina II.

Altezza al Mozzo	155 m
Diametro Rotore	170 m
Lunghezza singola Pala	85 m


**PROGETTAZIONE:**



EGM PROJECT SRL - Via Vincenzo Verrastro - 15/A- 85100 Potenza

[info@egmproject.it](mailto:info@egmproject.it) - [egmproject@pec.it](mailto:egmproject@pec.it)



 <p>AEI WIND PROJECT XI S.R.L. P.I. 17264821004 Via Savoia 78, 00198 Roma</p>	<p><b>“Progetto di realizzazione di un parco eolico della potenza di 52,8 MW denominato “CATERINA II” situato nei comuni di Caltavuturo, Polizzi Generosa e Castellana Sicula, in provincia di Palermo (PA) e di Villalba, in provincia di Caltanissetta (CL)”</b></p> <p><b>Studio di Impatto Ambientale</b></p>	<p><b>DATA:</b> <b>OTTOBRE 2023</b> <b>Pag. 20 di 113</b></p>
--	---	---

Superficie del rotore	22,698 m <sup>2</sup>
Numero Pale	3
Velocità di Rotazione Max a regime del Rotore	11.20 rpm
Potenza Nominale Turbina	6600 kW
Cut-Out	25 m/s
Cut-in	3 m/s

*Tabella 5 - Caratteristiche principali dell'areogeneratore previsto nel parco eolico.*

- **Rotore-Navicella**

Il rotore è una costruzione a tre pale, montata sopravento rispetto alla torre. L'uscita di potenza è controllata da pitch e regolazione della domanda di coppia. La velocità del rotore è variabile ed è progettata per massimizzare la potenza durante mantenendo i carichi e il livello di rumore.

La navicella è stata progettata per un accesso sicuro a tutti i punti di servizio durante il servizio programmato. Inoltre, la navicella è stata progettata per la presenza sicura dei tecnici dell'assistenza nella navicella durante le prove di servizio con la turbina eolica in piena attività.

Ciò consente un servizio di alta qualità della turbina eolica e fornisce ottimali condizioni di risoluzione dei problemi.

- **Lame**

Le lame sono generalmente costituite da infusione di fibra di vetro e componenti stampati pultrusi in carbonio. La struttura della lama utilizza gusci aerodinamici contenenti cappucci di longheroni incorporati, legati a due reti di taglio principali in balsa epossidica / fibra di vetro.

- **Mozzo del rotore**

Il mozzo del rotore è solitamente fuso in ghisa sferoidale ed è montato sull'albero lento della trasmissione con un collegamento a flangia. Il mozzo è sufficientemente grande da fornire spazio ai tecnici dell'assistenza durante la manutenzione delle radici e del passo delle pale cuscini dall'interno della struttura.

- **Copertura della navicella**

Lo schermo meteorologico e l'alloggiamento attorno ai macchinari nella navicella sono realizzati con pannelli laminati rinforzati con fibra di vetro.


PROGETTAZIONE:



EGM PROJECT SRL - Via Vincenzo Verrastro - 15/A- 85100 Potenza

[info@egmproject.it](mailto:info@egmproject.it) - [egmproject@pec.it](mailto:egmproject@pec.it)



	<p><b>“Progetto di realizzazione di un parco eolico della potenza di 52,8 MW denominato “CATERINA II” situato nei comuni di Caltavuturo, Polizzi Generosa e Castellana Sicula, in provincia di Palermo (PA) e di Villalba, in provincia di Caltanissetta (CL)”</b></p> <p><b>Studio di Impatto Ambientale</b></p>	<p><b>DATA:</b> <b>OTTOBRE 2023</b> <b>Pag. 21 di 113</b></p>
---	---	---

- **Torre**

La turbina eolica è montata di serie su una torre d'acciaio tubolare rastremata. Altre tecnologie di torri sono disponibili per altezze del mozzo più elevate. La torre ha salita interna e accesso diretto al sistema di imbardata e navicella. È dotata di pedane e illuminazione elettrica interna.

- **Controllore**

Il controller per turbine eoliche è un controller industriale basato su microprocessore. Il controllore è completo di quadro e dispositivi di protezione ed è autodiagnostico.

- **Convertitore**

Collegato direttamente al rotore, il convertitore di frequenza è un sistema di conversione 4Q back to back con 2 VSC in un collegamento CC comune.

Il Convertitore di Frequenza consente il funzionamento del generatore a velocità e tensione variabili, fornendo potenza a frequenza e tensione costanti al trasformatore MT.

- **SCADA**

L'aerogeneratore fornisce la connessione al sistema SGRE SCADA. Questo sistema offre il controllo remoto e una varietà di visualizzazioni di stato e report utili da un browser Web Internet standard.

Le viste di stato presentano informazioni tra cui dati elettrici e meccanici, stato operativo e di guasto, dati meteorologici e dati della stazione di rete.

- **Monitoraggio delle condizioni della turbina**

Oltre al sistema SCADA SGRE, la turbina eolica può essere dotata dell'esclusiva configurazione di monitoraggio delle condizioni SGRE. Questo sistema monitora il livello di vibrazione dei componenti principali e confronta gli spettri di vibrazione effettivi con una serie di spettri di riferimento stabiliti. Revisione dei risultati, analisi dettagliata e la riprogrammazione può essere eseguita utilizzando un browser web standard.

- **Sistemi operativi**

La turbina eolica funziona automaticamente. Si avvia automaticamente quando la coppia aerodinamica raggiunge un certo valore.

PROGETTAZIONE:



EGM PROJECT SRL - Via Vincenzo Verrastro - 15/A- 85100 Potenza

[info@egmproject.it](mailto:info@egmproject.it) - [egmproject@pec.it](mailto:egmproject@pec.it)



**Studio di Impatto Ambientale**

Al di sotto della velocità del vento nominale, il controller della turbina eolica fissa i riferimenti di passo e coppia per operare nel punto aerodinamico ottimale (massima produzione) tenendo conto della capacità del generatore.

Una volta superata la velocità del vento nominale, la richiesta di posizione del passo viene regolata per mantenere una produzione di energia stabile pari al valore nominale.

Se è abilitata la modalità declassamento per vento forte, la produzione di energia viene limitata una volta che la velocità del vento supera un valore di soglia definito dalla progettazione, fino a quando non viene raggiunta la velocità del vento di interruzione e la turbina eolica smette di produrre energia.

Se la velocità media del vento supera il limite operativo massimo, l'aerogeneratore viene spento per beccheggio delle pale.

Quando la velocità media del vento scende al di sotto della velocità media del vento di riavvio, i sistemi si ripristinano automaticamente.

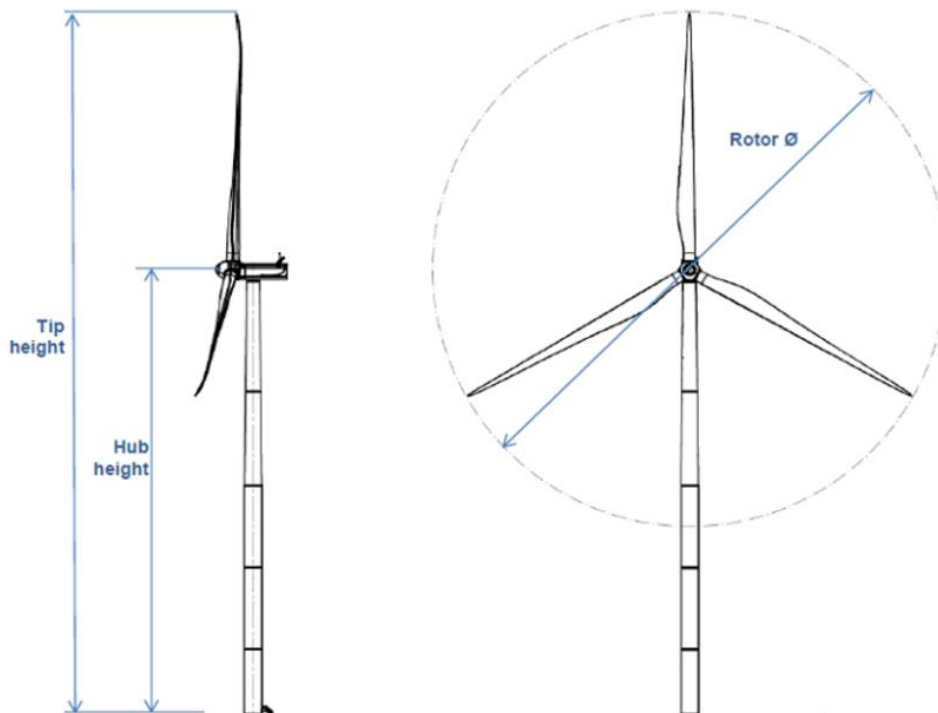


Figura 7 – Esempio Aerogeneratore

La navicella ospita i principali componenti del generatore eolico.


PROGETTAZIONE:



EGM PROJECT SRL - Via Vincenzo Verrastro - 15/A- 85100 Potenza

[info@egmproject.it](mailto:info@egmproject.it) - [egmproject@pec.it](mailto:egmproject@pec.it)



	<p><b>“Progetto di realizzazione di un parco eolico della potenza di 52,8 MW denominato “CATERINA II” situato nei comuni di Caltavuturo, Polizzi Generosa e Castellana Sicula, in provincia di Palermo (PA) e di Villalba, in provincia di Caltanissetta (CL)”</b></p> <p><b>Studio di Impatto Ambientale</b></p>	<p><b>DATA:</b> <b>OTTOBRE 2023</b> <b>Pag. 23 di 113</b></p>
---	---	---

La navicella è ventilata e illuminata da luci elettriche. Un portello fornisce l'accesso alle pale e mozzo. Inoltre all'interno della navicella si trova anche una gru che può essere utilizzata per il sollevamento di strumenti e di altri materiali.

L'accesso dalla torre alla navicella avviene attraverso il fondo della navicella.

La turbina eolica è montata su una torre tubolare in acciaio, con un'altezza di circa 125 m, e ospita alla sua base il sistema di controllo.

È costituita da più sezioni tronco-coniche che verranno assemblate in sito. Al suo interno saranno inserite la scala di accesso alla navicella e il cavedio in cui saranno posizionati i cavi elettrici necessari al trasporto dell'energia elettrica prodotta.

L'accesso alla turbina avviene attraverso una porta alla base della torre che consentirà l'accesso al personale addetto alla manutenzione.

La torre, il generatore e la cabina di trasformazione andranno a scaricare su una struttura di fondazione in cemento armato di tipo diretto che verrà dimensionata sulla base degli studi geologici e dell'analisi dei carichi trasmessi dalla torre.

L'aerogeneratore ad asse orizzontale è costituito da una torre tubolare che porta alla sua sommità la navicella che supporta le pale e contenente i dispositivi di trasmissione dell'energia meccanica, il generatore elettrico e i dispositivi ausiliari.

La navicella può ruotare rispetto al sostegno in modo tale da tenere l'asse della macchina sempre parallela alla direzione del vento (movimento di imbardata).

Opportuni cavi convogliano al suolo, in un quadro all'interno della torre, l'energia elettrica prodotta e trasmettono i segnali necessari per il controllo remoto del sistema aerogeneratore.

Tutte le funzioni dell'aerogeneratore sono monitorate e controllate da un'unità di controllo basata su microprocessori. Le pale possono essere manovrate singolarmente per una regolazione ottimale della potenza prodotta, questo fa sì che anche a velocità del vento elevate, la produzione d'energia viene mantenuta alla potenza nominale.

La turbina è anche dotata di un sistema meccanico di frenatura che, all'occorrenza, può arrestarne la rotazione. In caso di ventosità pericolosa, per la tenuta meccanica delle pale, l'aerogeneratore dispone

**PROGETTAZIONE:**



EGM PROJECT SRL - Via Vincenzo Verrastro - 15/A- 85100 Potenza

[info@egmproject.it](mailto:info@egmproject.it) - [egmproject@pec.it](mailto:egmproject@pec.it)





**Studio di Impatto Ambientale**

anche di un freno aerodinamico, un sistema in grado di ruotare le pale fino a 90° attorno al proprio asse che le posiziona in maniera tale da offrire la minima superficie possibile all’azione del vento.

Le verifiche di stabilità del terreno e delle strutture di fondazione saranno eseguite con i metodi ed i procedimenti della geotecnica, tenendo conto delle massime sollecitazioni sul terreno che la struttura trasmette.

Le massime sollecitazioni sul terreno saranno calcolate con riferimento ai valori nominali delle azioni.

Il piano di posa delle fondazioni sarà ad una profondità tale da non ricadere in zona ove risultino apprezzabili le variazioni stagionali del contenuto d’acqua.

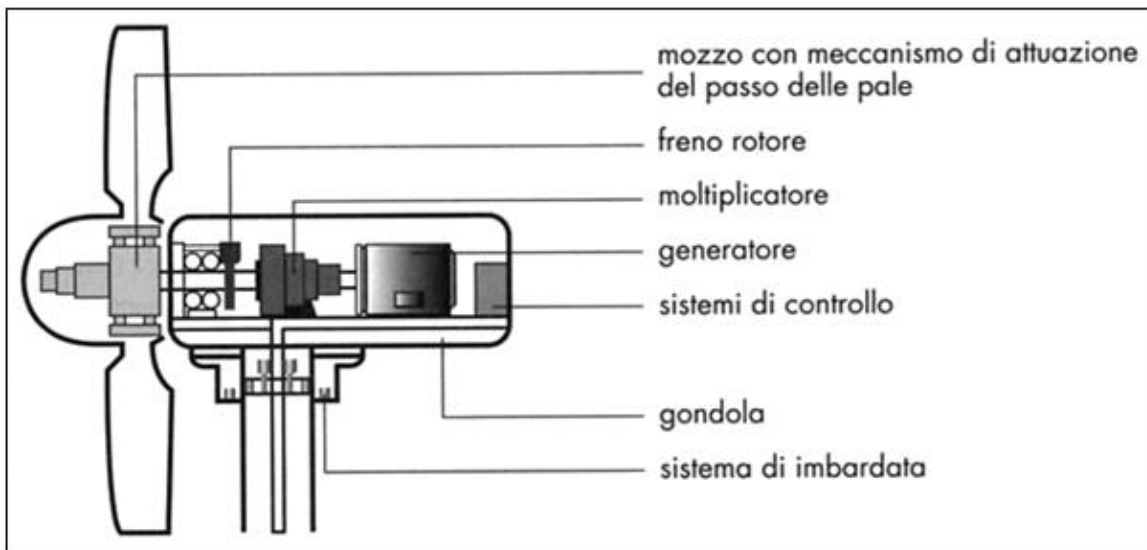



Figura 8 - Schema di principio di un aerogeneratore

## 5.2 Fondazione Aerogeneratore

La turbina eolica in progetto, come già detto, è costituita da una torre tubolare in acciaio su cui sono installati la navicella e le pale. Tale torre scarica le azioni esterne al terreno tramite la fondazione.

Nel presente progetto si individuata la tipologia di fondazione più adatta per le condizioni del sito di installazione. In questo caso si è deciso di realizzare una piastra di fondazione a pianta circolare di diametro di 24 m. Il plinto è composto da un anello esterno a sezione troncoconica con altezza variabile tra 200 cm e 350 cm, e da un nucleo centrale cilindrico di altezza di 400 cm e diametro 800 cm.

	<p><b>“Progetto di realizzazione di un parco eolico della potenza di 52,8 MW denominato “CATERINA II” situato nei comuni di Caltavuturo, Polizzi Generosa e Castellana Sicula, in provincia di Palermo (PA) e di Villalba, in provincia di Caltanissetta (CL)”</b></p> <p><b>Studio di Impatto Ambientale</b></p>	<p><b>DATA:</b> <b>OTTOBRE 2023</b> <b>Pag. 25 di 113</b></p>
---	---	---

All'interno del nucleo centrale è annesso il concio di fondazione in acciaio che ha il compito di agganciare la porzione fuori terra in acciaio con la porzione in calcestruzzo interrata.

L'aggancio tra la torre ed il concio di fondazione sarà realizzato con l'accoppiamento delle due flange di estremità ed il serraggio dei bulloni di unione.

Al di sotto del plinto saranno realizzati 16 pali di diametro di 1000 mm e profondità di 25.00 m posti a corona circolare ad una distanza di 10.5 m dal centro.

Prima della posa dell'armatura del plinto sarà gettato il magrone di fondazione di spessore di 30 cm minimo.

Il plinto di fondazione sarà realizzato in calcestruzzo Classe C32/40, anche i pali saranno realizzati in calcestruzzo Classe C32/40, e con la posa di acciaio in barre del tipo B450C.

Il plinto sarà ricoperto da uno strato di terreno proveniente dagli scavi con lo scopo di realizzare un appesantimento dello stesso per contrastare le forze ribaltanti scaricate dalla torre.

La modellazione tramite programma di calcolo è stata effettuata ipotizzando una piastra a sezione circolare con spessore variabile, da 2.00m a 3.5m, flangia in superficie di diametro di 5m alta 0.5 sopra il piano campagna. Per quanto riguarda le armature, per la piastra sono stati utilizzati  $\phi 32$  mentre per i pali  $\phi 24$  per le armature longitudinali e  $\phi 12$  per le staffe. I dettagli sono illustrati nel tabulato di calcolo. Si allega di seguito una figura con la pianta e la sezione della fondazione.

PROGETTAZIONE:




EGM PROJECT SRL - Via Vincenzo Verrastro - 15/A- 85100 Potenza

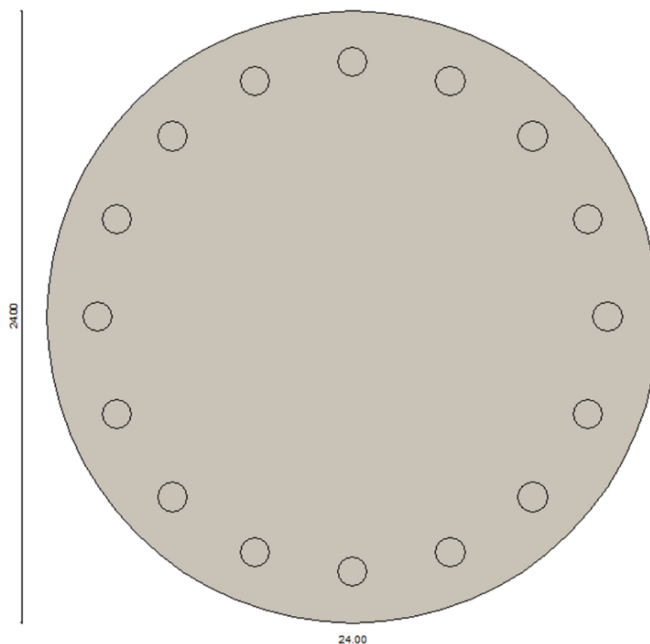
[info@egmproject.it](mailto:info@egmproject.it) - [egmproject@pec.it](mailto:egmproject@pec.it)



**Studio di Impatto Ambientale**



*Figura 9 - Sezione e fondazione tipo.*



*Figura 10 - Sezione e fondazione tipo.*


**PROGETTAZIONE:**



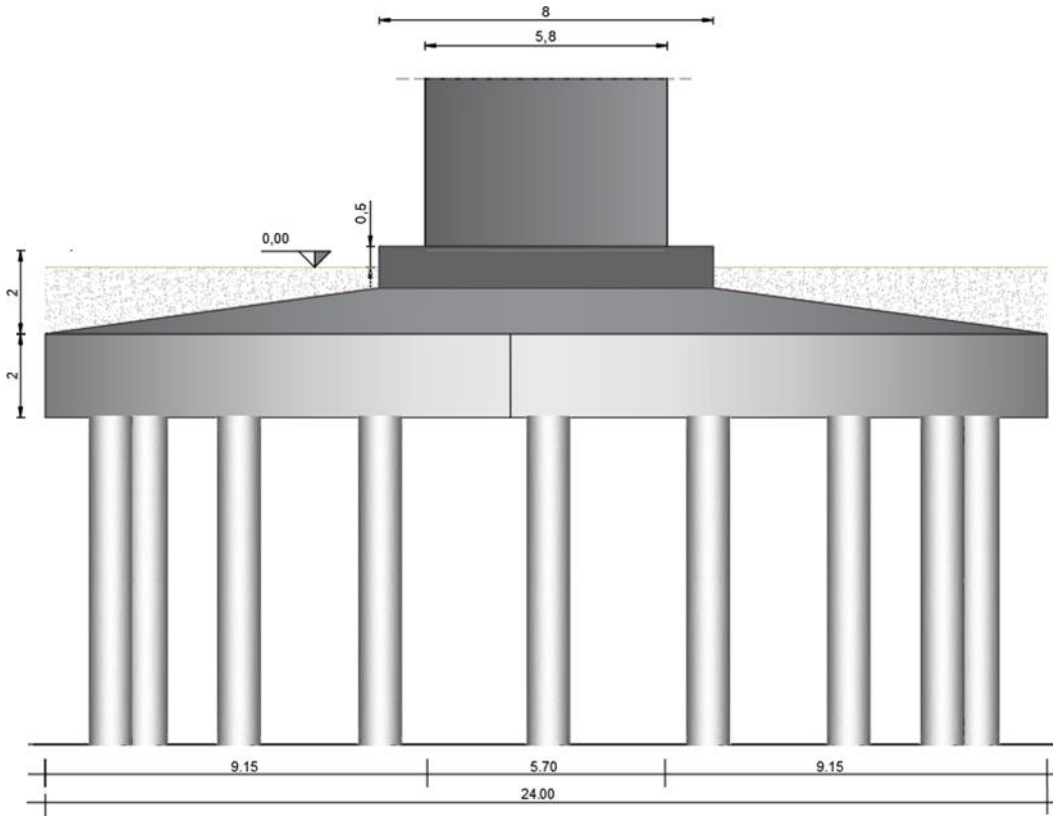
EGM PROJECT SRL - Via Vincenzo Verrastro - 15/A- 85100 Potenza

[info@egmproject.it](mailto:info@egmproject.it) - [egmproject@pec.it](mailto:egmproject@pec.it)



	<p><b>“Progetto di realizzazione di un parco eolico della potenza di 52,8 MW denominato “CATERINA II” situato nei comuni di Caltavuturo, Polizzi Generosa e Castellana Sicula, in provincia di Palermo (PA) e di Villalba, in provincia di Caltanissetta (CL)”</b></p> <p><b>Studio di Impatto Ambientale</b></p>	<p><b>DATA:</b> <b>OTTOBRE 2023</b> <b>Pag. 27 di 113</b></p>
---	---	---

Per meglio comprendere il modello, di seguito un’immagine riassuntiva delle misure utilizzate:



*Figura 11 - Dettagli misure platea su pali.*

### **5.3 Strade di accesso e viabilità (piazzole)**

Le opere provvisorie sono rappresentate principalmente dalle piazzole per il montaggio degli aerogeneratori: vengono realizzate superfici piane, di opportuna dimensione e portanza, al fine di consentire il lavoro in sicurezza dei mezzi di sollevamento, che, nel caso specifico, sono generalmente una gru da 750 tonnellate (detta main crane) ed una o più gru da 200 tonnellate (dette assistance crane). Le aree possono anche essere utilizzate per lo stoccaggio temporaneo dei componenti degli aerogeneratori durante la fase di costruzione.

L’approntamento di tali piazzole, aventi dimensioni indicative di superficie pari a 6’730 m<sup>2</sup> ognuna e per una superficie totale di 53’840 m<sup>2</sup>, richiede attività di scavo/rinterro per spianare l’area, il successivo riporto di materiale vagliato con capacità prestazionali adeguate ai carichi di esercizio previsti durante le


PROGETTAZIONE:



EGM PROJECT SRL - Via Vincenzo Verrastro - 15/A- 85100 Potenza

[info@egmproject.it](mailto:info@egmproject.it) - [egmproject@pec.it](mailto:egmproject@pec.it)



	<p><b>“Progetto di realizzazione di un parco eolico della potenza di 52,8 MW denominato “CATERINA II” situato nei comuni di Caltavuturo, Polizzi Generosa e Castellana Sicula, in provincia di Palermo (PA) e di Villalba, in provincia di Caltanissetta (CL)”</b></p> <p><b>Studio di Impatto Ambientale</b></p>	<p>DATA: <b>OTTOBRE 2023</b> Pag. 28 di 113</p>
---	---	---

fasi di montaggio degli aerogeneratori (uno strato di pietrame calcareo di media pezzatura ed uno strato di finitura in misto granulare stabilizzato a legante naturale) e, infine, la compattazione della superficie. Terminato il montaggio degli aerogeneratori, una parte della superficie occupata dalle piazzole sarà ridotta e ripristinata nella configurazione *ante operam*, prevedendo il riporto di terreno vegetale, la posa di geostuoia, l'idrosemia e la piantumazione di essenze arbustive ed arboree autoctone. Solamente una limitata area, di circa 1'975 m<sup>2</sup> ognuna, verrà mantenuta attorno agli aerogeneratori, sgombra da piantumazioni, prevedendone il solo ricoprimento con uno strato superficiale di stabilizzato di cava. Tale area consentirà di effettuare le operazioni di controllo e/o manutenzione degli aerogeneratori durante la fase operativa dell'impianto eolico. In totale, la superficie occupata dalle piazzole di esercizio risulta essere all'incirca di 15'800 m<sup>2</sup>.

Eventuali altre opere provvisorie (protezioni, allargamenti temporanei della viabilità, adattamenti, piste di cantiere, ecc.) che si dovessero rendere necessarie per l'esecuzione dei lavori, saranno rimosse al termine degli stessi, ripristinando i luoghi allo stato originario.

#### **5.4 Cavidotti**

Gli aerogeneratori sono connessi tra loro tramite linee MT a 30 kV; successivamente i cavidotti saranno raccolti e smistamenti in corrispondenza della “Cabina di raccolta e smistamento”. In uscita dalla cabina di raccolta e smistamento, è stato previsto un unico cavidotto interrato a 30 kV per connettere poi l'impianto alla stazione elettrica di trasformazione di competenza dell'utente. All'interno della cabina di trasformazione lato utente è stato previsto l'installazione di un trasformatore elevatore, il cui compito sarà aumentare la tensione da 30kV a 36kV.

Il cavo in uscita dal trasformatore sarà posato un cavo AT il quale provvederà alla connessione in antenna all'ampliamento della Stazione Elettrica di Trasformazione (SE) 380/150/36 kV della RTN, da inserire in entra-esce sul futuro elettrodotto RTN a 380 kV della RTN “Chiamonte Gulfi-Ciminna”, come da STMG.

Ogni aerogeneratore è dotato di tutte le apparecchiature e circuiti di potenza nonché di comando, protezione, misura e supervisione.

L'impianto elettrico in oggetto comprende sistemi di categoria 0, I, II e III ed è esercito alla frequenza di 50Hz. Si distinguono le seguenti parti:

- ✓ il sistema MT a 30 kV, esercito con neutro isolato;


PROGETTAZIONE:



EGM PROJECT SRL - Via Vincenzo Verrastro - 15/A- 85100 Potenza

[info@egmproject.it](mailto:info@egmproject.it) - [egmproject@pec.it](mailto:egmproject@pec.it)



 <p>AEI WIND PROJECT XI S.R.L. P.I. 17264821004 Via Savoia 78, 00198 Roma</p>	<p align="center"><b>“Progetto di realizzazione di un parco eolico della potenza di 52,8 MW denominato “CATERINA II” situato nei comuni di Caltavuturo, Polizzi Generosa e Castellana Sicula, in provincia di Palermo (PA) e di Villalba, in provincia di Caltanissetta (CL)”</b></p> <p align="center"><b>Studio di Impatto Ambientale</b></p>	<p>DATA: <b>OTTOBRE 2023</b> Pag. 29 di 113</p>
--	---	---

✓ il sistema AT a 36 kV, esercito con neutro isolato.

### 5.5 Modalità di connessione

La STMG è definita dal Gestore sulla base di criteri finalizzati a garantire la continuità del servizio e la sicurezza di esercizio della rete su cui il nuovo impianto si va ad inserire, tenendo conto dei diversi aspetti tecnici ed economici associati alla realizzazione delle opere di allacciamento.

In particolare il Gestore analizza ogni iniziativa nel contesto di rete in cui si inserisce e si adopera per minimizzare eventuali problemi legati alla eccessiva concentrazione di iniziative nella stessa area, al fine di evitare limitazioni di esercizio degli impianti di generazione nelle prevedibili condizioni di funzionamento del sistema elettrico.

La STMG contiene unicamente lo schema generale di connessione alla Rete di Trasmissione Nazionale (RTN), nonché i tempi ed i costi medi standard di realizzazione degli impianti di rete per la connessione. L’Autorità per l’energia elettrica, il gas e rete idrica con la delibera ARG/elt99/08 (TICA) e s.m.i. stabilisce le condizioni per l’erogazione del servizio di connessione alle reti elettriche con obbligo di connessione di terzi per gli impianti di produzione di energia elettrica.

Il campo di applicazione è relativo anche ad impianti di produzione e si prefigge di individuare il punto di inserimento e la relativa connessione, dove per inserimento s’intende l’attività d’individuazione del punto nel quale l’impianto può essere collegato, e per connessione s’intende l’attività di determinazione dei circuiti e dell’impiantistica necessaria al collegamento.

L’impianto eolico di riferimento avrà una potenza di 52,8 MW.

La Soluzione Tecnica Minima Generale elaborata prevede che la centrale venga collegata in antenna a 36 kV con la sezione a 36 kV di una nuova stazione elettrica di trasformazione (SE) 380/150/36 kV della RTN, da inserire in entra – esce sul futuro elettrodotto RTN a 380 kV della RTN “Chiamonte Gulfi - Ciminna”, previsto nel Piano di Sviluppo Terna, cui raccordare la rete AT afferente alla SE RTN di Caltanissetta.

Ai sensi dell’art. 21 dell’allegato A alla deliberazione Arg/elt/99/08 e s.m.i. dell’Autorità di Regolazione per Energia Reti e Ambiente, il nuovo/i elettrodotto/i a 36 kV per il collegamento in antenna della centrale sulla Stazione Elettrica della RTN costituisce/constituiscono impianto di utenza per la connessione, mentre


PROGETTAZIONE:



EGM PROJECT SRL - Via Vincenzo Verrastro - 15/A- 85100 Potenza

[info@egmproject.it](mailto:info@egmproject.it) - [egmproject@pec.it](mailto:egmproject@pec.it)



 <p>AEI WIND PROJECT XI S.R.L. P.I. 17264821004 Via Savoia 78, 00198 Roma</p>	<p><b>“Progetto di realizzazione di un parco eolico della potenza di 52,8 MW denominato “CATERINA II” situato nei comuni di Caltavuturo, Polizzi Generosa e Castellana Sicula, in provincia di Palermo (PA) e di Villalba, in provincia di Caltanissetta (CL)”</b></p> <p><b>Studio di Impatto Ambientale</b></p>	<p>DATA: <b>OTTOBRE 2023</b> Pag. 30 di 113</p>
--	---	---

lo stallo/i arrivo produttore a 36 kV nella suddetta stazione costituisce/costituiscono impianto di rete per la connessione.

## **6. QUADRO DI RIFERIMENTO PROGETTUALE**

### **6.1 Piano di Manutenzione dell’impianto**

I manuali d’uso dei componenti saranno consegnati dopo la messa in servizio degli stessi.

Un manuale di manutenzione dell’intero impianto inteso nel suo complesso non esiste.

Le manutenzioni sono eseguite sulla base del manuale di uso e manutenzione del componente interessato; all’interno di quest’ultimo si hanno l’individuazione, la descrizione dettagliata e le istruzioni operative degli interventi di manutenzione ordinarie e straordinarie per ogni componente dell’impianto nonché la descrizione delle risorse necessarie per l’intervento manutentivo di manutenzione e le istruzioni dettagliate per la manutenzione che deve eseguire il tecnico.

Inoltre lo scopo è anche quello di definire le procedure e i controlli operativi da attuare nel corso delle attività di Operations & Maintenance, in modo tale che:

- ✓ gli impatti ambientali delle lavorazioni siano monitorati e costantemente ridotti;
- ✓ siano prevenuti infortuni e malattie professionali, minimizzando i rischi che li possono causare.
- ✓ Gestione delle emergenze di sicurezza

In condizione di ordinario svolgimento delle attività di lavoro il Site Supervisor è incaricato al controllo e mantenimento delle condizioni di sicurezza per i lavoratori. A costui spetta verificare quanto segue:

- ✓ la fruibilità delle vie di esodo;
- ✓ l’efficienza degli impianti ed attrezzature di difesa/contrasto (estintori, idranti, cassetta sanitaria, ecc.); l’efficienza degli impianti di sicurezza ed allarme (illuminazione, cartellonistica di sicurezza, ecc.);
- ✓ il rispetto del divieto di fumare ed accendere fiamme libere nelle aree interdette ed a rischio specifico di incendio;
- ✓ il corretto stoccaggio delle sostanze pericolose;
- ✓ la corretta delimitazione delle aree di lavoro;
- ✓ la registrazione di tutti i dipendenti, fornitori e visitatori nell’apposito registro presenze, necessaria per garantire la corretta evacuazione in caso di emergenza.

**PROGETTAZIONE:**



EGM PROJECT SRL - Via Vincenzo Verrastro - 15/A- 85100 Potenza

[info@egmproject.it](mailto:info@egmproject.it) - [egmproject@pec.it](mailto:egmproject@pec.it)



 <p>AEI WIND PROJECT XI S.R.L. P.I. 17264821004 Via Savoia 78, 00198 Roma</p>	<p><b>“Progetto di realizzazione di un parco eolico della potenza di 52,8 MW denominato “CATERINA II” situato nei comuni di Caltavuturo, Polizzi Generosa e Castellana Sicula, in provincia di Palermo (PA) e di Villalba, in provincia di Caltanissetta (CL)”</b></p> <p><b>Studio di Impatto Ambientale</b></p>	<p><b>DATA:</b> <b>OTTOBRE 2023</b> <b>Pag. 31 di 113</b></p>
--	---	---

La temporanea inefficienza dell'elemento di sicurezza deve essere portata a conoscenza di tutta l'utenza attraverso specifica segnalazione di “Fuori servizio”.

Il personale deve segnalare ai suddetti responsabili eventuali anomalie riscontrate.

Indipendentemente dal suo preciso incarico, ogni operaio deve:

- ✓ conoscere i pericoli legati all'attività lavorativa;
- ✓ conoscere i mezzi antincendio e di pronto soccorso in possesso dell'organizzazione e il loro corretto utilizzo;
- ✓ conoscere le modalità di intervento;
- ✓ sorvegliare le attrezzature antincendio e le uscite/vie di fuga segnalando eventuali anomalie ad RLS ed ai suddetti Responsabili.

Ogni qualvolta si verifica un'emergenza il responsabile della funzione interessata è tenuto ad aprire un “report incidente”.

- Comportamenti in caso di Emergenza

Tutte le persone non direttamente coinvolte in soggetti operativi di emergenza, in caso di un evento incidentale, devono tenere il seguente comportamento:

- ✓ Non farsi prendere dal panico;
- ✓ Avvertire la Squadra di Emergenza, essendo precisi nel dare notizie ed indicazioni sul luogo e sul numero di persone coinvolte;
- ✓ Non diffondere allarmismi;
- ✓ Non prendere iniziative di intervento se non si è in grado di effettuarle;
- ✓ Usare il telefono unicamente ai fini dell'emergenza;
- ✓ Non usare automezzi privati o di servizio per spostamenti non espressamente autorizzati.

- Prova d'emergenza

Health Safety & Environment (HSE) Manager programma, almeno annualmente, una prova di verifica delle modalità di risposta alle emergenze mediante simulazione delle situazioni di possibile emergenza

**PROGETTAZIONE:**




EGM PROJECT SRL - Via Vincenzo Verrastro - 15/A- 85100 Potenza

[info@egmproject.it](mailto:info@egmproject.it) - [egmproject@pec.it](mailto:egmproject@pec.it)





 <p>AEI WIND PROJECT XI S.R.L. P.I. 17264821004 Via Savoia 78, 00198 Roma</p>	<p><b>“Progetto di realizzazione di un parco eolico della potenza di 52,8 MW denominato “CATERINA II” situato nei comuni di Caltavuturo, Polizzi Generosa e Castellana Sicula, in provincia di Palermo (PA) e di Villalba, in provincia di Caltanissetta (CL)”</b></p> <p><b>Studio di Impatto Ambientale</b></p>	<p>DATA: <b>OTTOBRE 2023</b> Pag. 32 di 113</p>
--	---	---

indicate nella presente Procedura e nel Piano d’Emergenza, in collaborazione con i Site Supervisor dei vari parchi attivi; tale prova va registrata come addestramento e ne va valutata l’efficacia; se necessario si procede ad adeguamento e/o modifica delle procedure di risposta, qualora dopo la prova pratica o dopo la reale emergenza fronteggiata, risulti la necessità di revisionare i criteri operativi.

Nel corso dell’anno HSE Manager dovrà garantire che la simulazione copra tutte le possibili emergenze che sono state individuate nella presente Procedura e nel Piano d’Emergenza.

- Controllo operativo delle attività dei visitatori e dei fornitori

Per l’affidamento a fornitori di attività nel parco e nei Service Points si dovrà provvedere a controllarne l’attività nella seguente maniera:

- ✓ per gli aspetti ambientali, HSE Manager provvederà a fornire la procedura in forma controllata al fornitore, in modo tale che questi sia edotto sulle prescrizioni minime da rispettare per prevenire inquinamenti e possibili danni all’ambiente esterno.
- ✓ Per la gestione dei rischi per la salute e sicurezza, HSE Manager attiverà quanto previsto dall’art. 26 del D. Lgs. 81/08 secondo la tipologia di attività svolta:
- ✓ se si tratta di visitatori, disporrà che il Site Supervisor li registri all’ingresso in apposito Registro, li identifichi con cartellino provvisorio ed informi dei rischi presenti nell’area in cui si recano mediante apposita Informativa;
- ✓ se il fornitore eroga servizi di natura intellettuale e se la sua attività non comporta interferenza con quanto svolto dal personale dipendente della committenza, HSE Manager e/o l’Operations Manager gli trasmetteranno apposita informativa sui rischi per la salute e sicurezza presenti nell’area in cui si andrà a lavorare, in modo che questi provveda ad aggiornare la propria valutazione dei rischi, formare il proprio personale sui rischi presenti e fornirgli gli adeguati DPI;
- ✓ per tutti gli altri casi (manutenzione attrezzature, impianti e stabili, di gestione dei rifiuti, etc.) si stabilirà il Documento Unico di Valutazione dei Rischi da Interferenza (DUVRI) in collaborazione con la committenza e con il Datore di Lavoro del fornitore, in modo da garantire che i rischi dovuti all’interferenza tra le attività lavorative vengano individuati e posti sotto controllo; per le attività svolte in turbina HSE Manager e/o l’Operations Manager fornisce al subappaltatore apposito Manuale di Sicurezza e l’istruzione di sicurezza.


PROGETTAZIONE:



EGM PROJECT SRL - Via Vincenzo Verrastro - 15/A- 85100 Potenza

[info@egmproject.it](mailto:info@egmproject.it) - [egmproject@pec.it](mailto:egmproject@pec.it)



	<p><b>“Progetto di realizzazione di un parco eolico della potenza di 52,8 MW denominato “CATERINA II” situato nei comuni di Caltavuturo, Polizzi Generosa e Castellana Sicula, in provincia di Palermo (PA) e di Villalba, in provincia di Caltanissetta (CL)”</b></p> <p><b>Studio di Impatto Ambientale</b></p>	<p><b>DATA:</b> <b>OTTOBRE 2023</b> <b>Pag. 33 di 113</b></p>
---	---	---

### 6.1.1 Gestione rifiuti

Gestire opportunamente e adeguatamente i rifiuti prodotti durante le attività ordinarie condotte dal gestore dell’impianto, ivi compresa la gestione del deposito temporaneo.

Si considerano come attività ordinarie svolte dal produttore di energia elettrica:

- Durante la costruzione del Parco Eolico:
  - ✓ Trasporto, Montaggio e Commissioning di aerogeneratori nei Parchi Eolici;
  - ✓ Opere civili ed elettriche dei Parchi Eolici.
  
- Durante l’esercizio e la manutenzione del Parco Eolico:
  - ✓ Esercizio e Manutenzione programmata e straordinaria del Parco Eolico.

La normativa italiana in materia di rifiuti ne prevede la classificazione, secondo l’origine, in rifiuti urbani e in rifiuti speciali, e secondo la pericolosità, in rifiuti pericolosi e non pericolosi. Nello specifico, il produttore di energia elettrica risulta essere anche produttore di:

- ✓ RIFIUTI SPECIALI PERICOLOSI
- ✓ RIFIUTI SPECIALI NON PERICOLOSI

L’impianto legislativo impone una serie di obblighi al produttore di rifiuti (definito come la persona la cui attività ha prodotto rifiuto) speciali pericolosi e non pericolosi, tra cui:

- ✓ Identificazione dei rifiuti prodotti e relativa etichettatura;
- ✓ Corretta tenuta del registro di carico e scarico;
- ✓ Corretta compilazione del formulario di identificazione del rifiuto;
- ✓ Corretta differenziazione del rifiuto on site;
- ✓ Corretta gestione dell’eventuale deposito temporaneo;
- ✓ Assicurarsi che i rifiuti generati vengano conferiti a terzi autorizzati ai sensi delle disposizioni normative vigenti.

I possibili rifiuti prodotti durante le attività di produzione di energia elettrica sono:

- ✓ CER 13.01.10\* oli minerali per circuiti idraulici, non clorati;


**PROGETTAZIONE:**



EGM PROJECT SRL - Via Vincenzo Verrastro - 15/A- 85100 Potenza

[info@egmproject.it](mailto:info@egmproject.it) - [egmproject@pec.it](mailto:egmproject@pec.it)



	<p><b>“Progetto di realizzazione di un parco eolico della potenza di 52,8 MW denominato “CATERINA II” situato nei comuni di Caltavuturo, Polizzi Generosa e Castellana Sicula, in provincia di Palermo (PA) e di Villalba, in provincia di Caltanissetta (CL)”</b></p> <p><b>Studio di Impatto Ambientale</b></p>	<p><b>DATA:</b> <b>OTTOBRE 2023</b> <b>Pag. 34 di 113</b></p>
---	---	---

- ✓ CER 13.02.06\* scarti di oli sintetici per motori ingranaggi e lubrificazione;
- ✓ CER 13.02.08\* altri oli per motori, ingranaggi e lubrificazione esausti;
- ✓ CER 15.01.06 imballaggi in materiali misti (plastica, carta, legno, ferro);
- ✓ CER 15.01.10\* imballaggi contenenti sostanze pericolose (Barattoli, contenitori sia di metallo che di plastica contenenti vernici, silicone, olio, solventi, grasso, colle);
- ✓ CER 15.02.02\* assorbenti, materiali filtranti (inclusi filtri dell’olio), stracci e indumenti protettivi, contaminati da sostanze pericolose (Stracci, guanti, carta assorbente, tute, sabbia contaminata);
- ✓ CER 16.05.04\* gas in contenitori a pressione (compresi gli halon) contenenti sostanze pericolose (bombolette spray);
- ✓ CER 16.06.01\* batterie al Pb - 160602\* Batterie al Ni-Cd;
- ✓ CER 16.06.04 batterie alcaline;
- ✓ CER 17.02.03 corrugati in plastica;
- ✓ CER 17.04.11 cavi elettrici;
- ✓ CER 17.05.03\* terre contaminate a seguito di sversamenti di liquidi inquinanti (olio, solventi, gasolio ecc);
- ✓ CER 17.05.04 terra e rocce, diverse da quelle di cui alla voce 170503;
- ✓ CER 20.01.21\* tubi fluorescenti e altri rifiuti contenenti mercurio (Neon).

Il trasporto dei rifiuti deve essere effettuato da enti o imprese che dispongono delle necessarie autorizzazioni; durante il trasporto i rifiuti sono accompagnati da un formulario di identificazione dal quale devono risultare almeno i seguenti dati:

- ✓ nome ed indirizzo del produttore e del detentore;
- ✓ origine, tipologia e quantità del rifiuto;
- ✓ impianto di destinazione;
- ✓ data e percorso dell’istradamento;
- ✓ nome ed indirizzo del destinatario.

Il formulario di identificazione, deve essere redatto in quattro esemplari, compilati, datati e firmati dal produttore dei rifiuti e controfirmato dal trasportatore.


**PROGETTAZIONE:**



EGM PROJECT SRL - Via Vincenzo Verrastro - 15/A- 85100 Potenza

[info@egmproject.it](mailto:info@egmproject.it) - [egmproject@pec.it](mailto:egmproject@pec.it)



 <p>AEI WIND PROJECT XI S.R.L. P.I. 17264821004 Via Savoia 78, 00198 Roma</p>	<p><b>“Progetto di realizzazione di un parco eolico della potenza di 52,8 MW denominato “CATERINA II” situato nei comuni di Caltavuturo, Polizzi Generosa e Castellana Sicula, in provincia di Palermo (PA) e di Villalba, in provincia di Caltanissetta (CL)”</b></p> <p><b>Studio di Impatto Ambientale</b></p>	<p>DATA: <b>OTTOBRE 2023</b> Pag. 35 di 113</p>
--	---	---

Il deposito è strutturato per ospitare in modo sicuro i rifiuti, pericolosi e non, che si possono generare durante le manutenzioni.

Ogni rifiuto viene stoccato dai tecnici in opportuno contenitore, in funzione del codice CER. Se si dovessero produrre rifiuti non contemplati nell’elenco sopra riportato, i tecnici contatteranno il responsabile Ambiente e Sicurezza per ricevere istruzioni.

La corretta gestione del rifiuto si deve realizzare nel momento in cui il rifiuto stesso si genera.

Per fare ciò è opportuno che, nel luogo in cui vengono prodotti i rifiuti (generalmente in opera nei cantieri nelle sedi locali per i parchi eolici), tutto il personale sia consapevole delle modalità di differenziazione secondo categorie omogenee.

Le modalità migliori di differenziazione direttamente in opera è raccomandabile mediante l’utilizzo di Big Bag appositamente dedicate, che di fatto consentirebbero di facilitare la gestione del deposito temporaneo istituito nei pressi dei baraccamenti di cantiere.

La considerazione preliminare che consente di gestire correttamente il deposito temporaneo deriva direttamente dalla definizione normativa dello stesso deposito temporaneo.

Si intende per deposito temporaneo il raggruppamento dei rifiuti effettuato, prima della raccolta, nel luogo in cui gli stessi sono prodotti, alle seguenti condizioni:

- i rifiuti devono essere raccolti ed avviati alle operazioni di recupero o di smaltimento secondo una delle seguenti modalità alternative, a scelta del produttore, con cadenza almeno trimestrale, indipendentemente dalle quantità in deposito; quando il quantitativo di rifiuti in deposito raggiunga complessivamente i 10 metri cubi nel caso di rifiuti pericolosi o i 20 metri cubi nel caso di rifiuti non pericolosi. In ogni caso, allorché il quantitativo di rifiuti pericolosi non superi i 10 metri cubi l’anno e il quantitativo di rifiuti non pericolosi non superi i 20 metri cubi l’anno, il deposito temporaneo non può avere durata superiore ad un anno;
- il deposito temporaneo deve essere effettuato per categorie omogenee di rifiuti e nel rispetto delle relative norme tecniche, nonché, per i rifiuti pericolosi, nel rispetto delle norme che disciplinano il deposito delle sostanze pericolose in essi contenute;
- devono essere rispettate le norme che disciplinano l’imballaggio e l’etichettatura delle sostanze pericolose.


PROGETTAZIONE:



EGM PROJECT SRL - Via Vincenzo Verrastro - 15/A- 85100 Potenza

[info@egmproject.it](mailto:info@egmproject.it) - [egmproject@pec.it](mailto:egmproject@pec.it)



	<p><b>“Progetto di realizzazione di un parco eolico della potenza di 52,8 MW denominato “CATERINA II” situato nei comuni di Caltavuturo, Polizzi Generosa e Castellana Sicula, in provincia di Palermo (PA) e di Villalba, in provincia di Caltanissetta (CL)”</b></p> <p><b>Studio di Impatto Ambientale</b></p>	<p><b>DATA:</b> <b>OTTOBRE 2023</b> <b>Pag. 36 di 113</b></p>
---	---	---

## 6.2 Programma di attuazione

Il programma di realizzazione del parco eolico in oggetto, dal conseguimento della cantierabilità alla messa in esercizio, è schematicamente descritto di seguito.

Nella descrizione delle attività previste si porrà in particolare l'attenzione sugli aspetti che maggiormente comportano ripercussioni a livello ambientale.

### 6.2.1 La fase di costruzione

In questa fase si produrrà una occupazione temporanea dei terreni da utilizzare, che in alcuni casi è più funzionale che fisica. I lavori inizieranno con la predisposizione di un'adeguata area di cantiere.

Qui verranno allocate le strutture provvisorie necessarie allo svolgimento delle attività di cantiere (quali baracche, generatore elettrico, ricovero mezzi e attrezzature).

Con l'avvio del cantiere si procederà dapprima con l'apertura della viabilità di cantiere ed alla costituzione delle piazzole per le postazioni di macchina.

Le piazzole sono state posizionate cercando di ottenere il migliore compromesso tra l'esigenza degli spazi occorrenti per l'installazione delle macchine e la ricerca della minimizzazione dei movimenti terra, che soddisfa entrambi gli obiettivi di minimo impatto ambientale e di riduzione dei costi.

Dopo l'allestimento, l'attività di cantiere prevede in primo luogo la realizzazione di opere necessarie alla viabilità interna dell'impianto in modo che si possano raggiungere agevolmente le piazzole di installazione delle torri eoliche.

Per il trasporto dei componenti principali d'impianto (torri metalliche, navicella, rotore, pale eoliche etc) sarà utilizzata prevalentemente la viabilità esistente, eventualmente adeguata.

Attorno ad ogni fondazione di macchina sarà necessario realizzare una piazzola provvisoria di servizio di dimensioni adatte per consentire il posizionamento dell'autogrù e dei relativi mezzi adibiti alle operazioni di scarico, assemblaggio, sollevamento ed installazione della torre con la relativa navicella.

Contemporaneamente e con le stesse modalità si potrà procedere alla realizzazione del piano di lavoro per la stazione elettrica di trasformazione.

In successione e/o in parziale sovrapposizione temporale alla realizzazione della viabilità potranno realizzarsi le opere di scavo e/o perforazione e relativa posa in opera delle fondazioni degli aerogeneratori


PROGETTAZIONE:



EGM PROJECT SRL - Via Vincenzo Verrastro - 15/A- 85100 Potenza

[info@egmproject.it](mailto:info@egmproject.it) - [egmproject@pec.it](mailto:egmproject@pec.it)



	<p><b>“Progetto di realizzazione di un parco eolico della potenza di 52,8 MW denominato “CATERINA II” situato nei comuni di Caltavuturo, Polizzi Generosa e Castellana Sicula, in provincia di Palermo (PA) e di Villalba, in provincia di Caltanissetta (CL)”</b></p> <p><b>Studio di Impatto Ambientale</b></p>	<p><b>DATA:</b> <b>OTTOBRE 2023</b> <b>Pag. 37 di 113</b></p>
---	---	---

che potranno essere, a seconda delle caratteristiche geomorfologiche disponibili, di tipo diretto a plinto interrato in c.a. o di tipo indiretto su pali.

Lo scavo delle fondazioni degli aerogeneratori, che interesseranno strati profondi di terreno darà luogo alla generazione di materiale di risulta che sarà utilizzato in loco per la formazione di rilevati o modellazioni del terreno.

Il getto delle fondazioni in calcestruzzo armato è l'attività di maggiore impatto durante l'intera fase di costruzione, poiché, a causa dei tempi obbligati per eseguire getti senza riprese, ingenera punte di aumento di traffico di betoniere durante la fase di getto.

Eseguite le fondazioni e dopo la maturazione del conglomerato di cemento si procederà all'installazione degli aerogeneratori ed al completamento dei lavori elettrici.

Le operazioni di trasporto inizieranno al termine del completamento di un adeguato numero di piazzole e maturazione del calcestruzzo delle fondazioni e proseguiranno in coordinazione del completamento delle piazzole e delle fondazioni.

Il trasporto verrà effettuato in stretto coordinamento con la sequenza di montaggio delle singole macchine.

Le operazioni saranno effettuate da un'autogrù di piccola portata (200-300 t) come supporto e da una di grande portata (600-700 t), per le operazioni impegnative in quota.

Al termine delle operazioni di trasporto i diversi pezzi saranno temporaneamente stoccati presso le aree di cantiere ed in corrispondenza delle stesse piazzole degli aerogeneratori in attesa del completamento delle operazioni di realizzazione delle stesse propedeutiche al montaggio.

Ciascun aerogeneratore viene trasportato a piè d'opera in pezzi separati per il suo assemblaggio.

La torre viene assemblata in tronchi verticali sovrapposti e giuntati mediante bulloni che uniscono le flange collocate agli estremi dei tronchi.

A seguire vengono posizionati i diversi accessori della torre (scale, piattaforme, cavi di sicurezza anti caduta, ecc.) e l'elemento di accoppiamento tra navicella e torre metallica costituito da una corona dentata che consente l'orientamento dell'aerogeneratore.

Per la posa dei cavidotti verrà effettuato uno scavo in trincea per la profondità di progetto entro cui verrà realizzato il letto di posa necessario.

La costruzione del cavidotto comporta un impatto minimo per via della scelta del tracciato (prevalentemente in fregio alla viabilità già realizzata), per il tipo di mezzo impiegato (un escavatore con


**PROGETTAZIONE:**



EGM PROJECT SRL - Via Vincenzo Verrastro - 15/A- 85100 Potenza

[info@egmproject.it](mailto:info@egmproject.it) - [egmproject@pec.it](mailto:egmproject@pec.it)



	<p><b>“Progetto di realizzazione di un parco eolico della potenza di 52,8 MW denominato “CATERINA II” situato nei comuni di Caltavuturo, Polizzi Generosa e Castellana Sicula, in provincia di Palermo (PA) e di Villalba, in provincia di Caltanissetta (CL)”</b></p> <p><b>Studio di Impatto Ambientale</b></p>	<p><b>DATA:</b> <b>OTTOBRE 2023</b> <b>Pag. 38 di 113</b></p>
---	---	---

benna stretta) e per la minima (quasi nulla) quantità di terreno in esubero, potendo essere in gran parte riutilizzato per il rinterro dello scavo a posa dei cavi avvenuta.

Al fine di realizzare dei locali di alloggio dei sistemi di protezione e gestione del parco, per poter contenere i quadri MT di arrivo dei cavidotti e l’impianto di trasformazione 30/36 kV, si realizzerà una SSE Utente.

Si segnala che ad avvenuta ultimazione delle attività di cantiere di costruzione le aree non direttamente occupate dall’impianto e non strettamente necessarie alla sua manutenzione, saranno tenute sgombre da qualsiasi residuo e rese disponibili per gli eventuali usi compatibili.

La fase di cantiere comporta solitamente l’occupazione temporanea di suolo relativa ai seguenti ingombri:

- Adeguamenti della viabilità esistente (allargamenti) e viabilità di accesso agli aerogeneratori;
- Aree di cantiere;
- Piazzole di montaggio e stoccaggio materiali e piazzole ausiliarie;
- Scarpate (o aree marginali) delle viabilità di accesso e delle piazzole;
- Tratti di cavidotto esterno alle piste di progetto ed alle piazzole;
- Stazione utente;
- Porzioni residuali di terreno non più utilizzabili per la coltivazione o altri scopi a seguito della realizzazione dell’intervento, in quanto divenute difficilmente accessibili o di estensione ridotta e, quindi, tali da rendere non conveniente una futura coltivazione.

#### 6.2.2 La fase di esercizio

L’esercizio di un impianto eolico si caratterizza per l’assenza di qualsiasi utilizzo di combustibile e per la totale mancanza di emissioni chimiche di qualsiasi natura.

L’esercizio dell’impianto può comportare la produzione dei rifiuti di seguito riportati:

- ✓ Oli per motori, ingranaggi e lubrificazione;
- ✓ Imballaggi in materiali misti;
- ✓ Imballaggi misti contaminati;
- ✓ Materiale filtrante, stracci;
- ✓ Filtri dell’olio;
- ✓ Componenti non specificati altrimenti;


**PROGETTAZIONE:**



EGM PROJECT SRL - Via Vincenzo Verrastro - 15/A- 85100 Potenza

[info@egmproject.it](mailto:info@egmproject.it) - [egmproject@pec.it](mailto:egmproject@pec.it)



 <p>AEI WIND PROJECT XI S.R.L. P.I. 17264821004 Via Savoia 78, 00198 Roma</p>	<p><b>“Progetto di realizzazione di un parco eolico della potenza di 52,8 MW denominato “CATERINA II” situato nei comuni di Caltavuturo, Polizzi Generosa e Castellana Sicula, in provincia di Palermo (PA) e di Villalba, in provincia di Caltanissetta (CL)”</b></p> <p><b>Studio di Impatto Ambientale</b></p>	<p><b>DATA:</b> <b>OTTOBRE 2023</b> <b>Pag. 39 di 113</b></p>
--	---	---

- ✓ Apparecchiature elettriche fuori uso;
- ✓ Batterie al piombo;
- ✓ Neon esausti integri;
- ✓ Liquido antigelo;
- ✓ Materiale elettronico.

Il suo funzionamento richiede semplicemente il collegamento alla rete di alta tensione per scaricare l'energia prodotta e per mantenere il sistema operativo in assenza di vento.

Attraverso il sistema di telecontrollo, le funzioni vitali di ciascuna macchina e dell'intero impianto sono tenute costantemente monitorate e opportunamente regolate per garantire la massima efficienza in condizioni di sicurezza.

Normali esigenze di manutenzione richiedono infine che la viabilità a servizio dell'impianto sia tenuta in un buono stato di conservazione in modo da permettere il transito degli automezzi.

In fase di esercizio si provvederà con la riduzione delle piazzole al minimo indispensabile, necessario per consentire la manutenzione ordinaria, eventuali ampliamenti delle piazzole saranno, come descritto in precedenza, realizzati in caso di manutenzioni straordinarie.

I tratti di nuova viabilità, ove possibile, saranno realizzati in modo tale da interessare marginalmente i fondi agricoli; essi avranno lunghezze e pendenze delle livellette tali da seguire la morfologia propria del territorio evitando eccessive opere di scavo e riporto.

Gli interventi di ingegneria naturalistica, intrapresi per la salvaguardia del territorio, dovranno avere lo scopo di:

- ✓ intercettare i fenomeni di ruscellamento incontrollato che si verificano sui versanti per mancata regimazione delle acque;
- ✓ ridurre i fenomeni di erosione e di instabilità dei versanti;
- ✓ regimare in modo corretto le acque su strade, piste e sentieri;
- ✓ ridurre il più possibile l'impermeabilizzazione dei suoli creando e mantenendo spazi verdi e diffondendo l'impiego della vegetazione nella sistemazione del territorio.

PROGETTAZIONE:




EGM PROJECT SRL - Via Vincenzo Verrastro - 15/A- 85100 Potenza

[info@egmproject.it](mailto:info@egmproject.it) - [egmproject@pec.it](mailto:egmproject@pec.it)





	<p><b>“Progetto di realizzazione di un parco eolico della potenza di 52,8 MW denominato “CATERINA II” situato nei comuni di Caltavuturo, Polizzi Generosa e Castellana Sicula, in provincia di Palermo (PA) e di Villalba, in provincia di Caltanissetta (CL)”</b></p> <p><b>Studio di Impatto Ambientale</b></p>	<p><b>DATA:</b> <b>OTTOBRE 2023</b> <b>Pag. 40 di 113</b></p>
---	---	---

Pertanto, si prevede l'utilizzo del materiale vegetale vivo e del legname come materiale da costruzione, in abbinamento con materiali inerti come pietrame.

Il rischio incendi, durante la fase di esercizio, può imputarsi a malfunzionamenti dell'aerogeneratore, dei trasformatori di potenza MT/AT e all'interno del locale quadri MT in area della SSE Utente.

Anche in questo caso il rischio può essere mitigato con l'impiego di mezzi portatili di estinzione degli incendi in numero e tipologia adeguata al rischio previsto. In ogni caso le procedure sono state previste nello specifico documento di uso e manutenzione.

Da un punto di vista ambientale quello che più interessa, anche dal punto di vista della sicurezza, sono eventuali incendi esterni dovuti principalmente a roghi di sterpaglie e campi incolti limitrofi alle aree di cantiere.

A tal scopo si provvederà ad attuare, da parte della società proponente, un controllo giornaliero dei siti, soprattutto nella fase estiva durante la quale, statisticamente, c'è più probabilità di incendi di natura dolosa; l'attività andrà tutta visionata da personale qualificato e dotato di idonei mezzi di estinzione.

Inoltre durante questa fase del progetto si opererà la manutenzione tanto degli aerogeneratori quanto della sottostazione di trasformazione e delle linee elettriche.

La occupazione definitiva dei terreni si limiterà alla base delle torri, ai tracciati stradali, alle piazzole di servizio e alla pianta della stazione di trasformazione e dell'edificio di controllo.

Questa bassa occupazione consentirà il mantenimento delle attività tradizionali o dello sviluppo di usi alternativi nell'area del parco: lavori agricoli, allevamenti e attività turistiche.

L'occupazione effettiva di suolo in fase di esercizio è legata generalmente agli ingombri di seguito riportati:

- Piazzole di esercizio;
- Aree di sorvolo, ossia le aree sottostanti gli aerogeneratori per un raggio pari alla lunghezza della pala (in questo caso 75 m) dal centro torre: tale zona deve essere mantenuta sgombra da vegetazione durante tutta la vita utile dell'impianto per consentire l'attività di ricerca delle carcasse di uccelli e chiroteri eventualmente impattati sugli aerogeneratori;
- Viabilità di accesso alle piazzole definitive non incidente su viabilità esistente;
- Tratti di cavidotto esterno alla viabilità di servizio ed alle piazzole ed alla viabilità esistente (valutati solo in fase di cantiere in quanto, a lavori ultimati, sono ripristinati);


**PROGETTAZIONE:**



EGM PROJECT SRL - Via Vincenzo Verrastro - 15/A- 85100 Potenza

[info@egmproject.it](mailto:info@egmproject.it) - [egmproject@pec.it](mailto:egmproject@pec.it)



 <p>AEI WIND PROJECT XI S.R.L. P.I. 17264821004 Via Savoia 78, 00198 Roma</p>	<p><b>“Progetto di realizzazione di un parco eolico della potenza di 52,8 MW denominato “CATERINA II” situato nei comuni di Caltavuturo, Polizzi Generosa e Castellana Sicula, in provincia di Palermo (PA) e di Villalba, in provincia di Caltanissetta (CL)”</b></p> <p><b>Studio di Impatto Ambientale</b></p>	<p><b>DATA:</b> <b>OTTOBRE 2023</b> <b>Pag. 41 di 113</b></p>
--	---	---

- Stazione utente;
- Porzioni residuali di terreno non più utilizzabili per la coltivazione o altri scopi a seguito della realizzazione dell’intervento, in quanto divenute difficilmente accessibili o di estensione ridotta e, quindi, tali da rendere non conveniente una futura coltivazione.

Si rileva, tuttavia, che le aree di sorvolo degli aerogeneratori – che hanno un peso elevato sul totale delle superfici interessate dal progetto in fase di esercizio (circa il 50%) – non determinano necessariamente consumo di suolo o sottrazione alla produzione agricola o alla destinazione naturale.

La rilevazione di tali aree – coerentemente con gli ultimi orientamenti del Ministero dell’Ambiente e della Sicurezza Energetica – risulta utile per valutare l’eventuale modifica della destinazione d’uso del suolo al fine di facilitare le operazioni di ricerca di eventuali carcasse di uccelli o chiroterri impattati sugli aerogeneratori, infatti in casi di particolare necessità è possibile prevedere la rimozione completa della vegetazione così da eliminare possibili concentrazioni di cibo o prede per le specie di avifauna e chiroterrofauna più sensibili, riducendo così anche la loro presenza nelle vicinanze degli aerogeneratori e, pertanto, il rischio di collisione.

Nel caso di specie le aree di sorvolo, al di fuori delle piazzole funzionali all’esercizio dell’impianto (già computate), vengono escluse dal calcolo del consumo di suolo per i seguenti motivi:

- Assenza di condizioni di rischio per l’avifauna e la chiroterrofauna tali da giustificare la rimozione della vegetazione;
- Presenza di destinazioni d’uso del suolo compatibili con le attività di survey.

Anche le piccole aree marginali alle piazzole e alla viabilità vengono escluse dal calcolo poiché sono rinverdite alla fine dei lavori.

### 6.2.3 La fase di dismissione e ripristino

A seguito della sua entrata in esercizio, e quindi in produzione, la vita utile delle macchine è prevista in 25-30 anni, e successivamente soggetto ad interventi di dismissione o eventualmente nuovo potenziamento.

In ogni caso, una delle caratteristiche dell’energia eolica che contribuiscono a caratterizzare questa fonte come effettivamente “sostenibile” è la quasi totale reversibilità degli interventi di modifica del territorio necessari a realizzare gli impianti di produzione.


PROGETTAZIONE:



EGM PROJECT SRL - Via Vincenzo Verrastro - 15/A- 85100 Potenza

[info@egmproject.it](mailto:info@egmproject.it) - [egmproject@pec.it](mailto:egmproject@pec.it)



 <p>AEI WIND PROJECT XI S.R.L. P.I. 17264821004 Via Savoia 78, 00198 Roma</p>	<p><b>“Progetto di realizzazione di un parco eolico della potenza di 52,8 MW denominato “CATERINA II” situato nei comuni di Caltavuturo, Polizzi Generosa e Castellana Sicula, in provincia di Palermo (PA) e di Villalba, in provincia di Caltanissetta (CL)”</b></p> <p><b>Studio di Impatto Ambientale</b></p>	<p>DATA: <b>OTTOBRE 2023</b> Pag. 42 di 113</p>
--	---	---

Una volta esaurita la vita utile del parco eolico, è possibile programmare lo smantellamento dell'intero impianto e la riqualificazione del sito di progetto, che può essere ricondotto al ripristino delle condizioni ante operam dei terreni interessati, attraverso l'allestimento di un cantiere necessario allo smontaggio, al deposito temporaneo ed al successivo trasporto in discarica degli elementi costituenti l'impianto che non potranno essere riutilizzati o venduti.

Tutte le operazioni sono studiate in modo tale da non arrecare danni o disturbi all'ambiente.

Si può comunque prevedere, in caso di dismissione per obsolescenza delle macchine, che tutti i componenti recuperabili o avviabili ad un effettivo riutilizzo in altri cicli di produzione saranno smontati da personale qualificato e consegnati a ditte o consorzi autorizzati al recupero.

Lo smantellamento del parco sarà effettuato da personale specializzato, senza arrecare danni o disturbi all'ambiente.

Quanto riportato di seguito costituisce la descrizione tipica delle attività da intraprendere per il completo smantellamento di un parco eolico:

- Smontaggio del rotore che verrà collocato a terra per poi essere smontato nei componenti e cioè pale e mozzo di rotazione;
- Smontaggio della navicella;
- Smontaggio de trami tubolari in acciaio;
- Demolizione del plinto di fondazione;
- Rimozione dei cavidotti e relativi cavi di potenza quali:
  - Cavidotti di collegamento MT tra gli aerogeneratori e la cabina di raccolta e smistamento;
  - Cavidotto di collegamento MT tra la cabina di raccolta e smistamento e la SSE Utente;
  - Cavidotto di collegamento in antenna AT tra la SSE Lato Utente e la SSE – RTN esistente;
- Smantellamento area della cabina di raccolta e smistamento e della SSE Utente, comprensiva di:
  - Fondazioni stazione;
  - Cavidotti interrati interni;
  - Livellamento del terreno secondo l'originario andamento;


PROGETTAZIONE:



EGM PROJECT SRL - Via Vincenzo Verrastro - 15/A- 85100 Potenza

[info@egmproject.it](mailto:info@egmproject.it) - [egmproject@pec.it](mailto:egmproject@pec.it)



 <p>AEI WIND PROJECT XI S.R.L. P.I. 17264821004 Via Savoia 78, 00198 Roma</p>	<p align="center"><b>“Progetto di realizzazione di un parco eolico della potenza di 52,8 MW denominato “CATERINA II” situato nei comuni di Caltavuturo, Polizzi Generosa e Castellana Sicula, in provincia di Palermo (PA) e di Villalba, in provincia di Caltanissetta (CL)”</b></p> <p align="center"><b>Studio di Impatto Ambientale</b></p>	<p>DATA: <b>OTTOBRE 2023</b> Pag. 43 di 113</p>
--	---	---

- La completa rimozione delle linee elettriche e conferimento agli impianti di recupero e trattamento secondo quanto previsto dalla normativa vigente;
- Valutazione della riutilizzabilità dei cavidotti interrati interni all'impianto, e dismissione con ripristino dei luoghi per quelli non riutilizzabili;
- Eventuali opere di contenimento e di sostegno dei terreni;
- Eventuale ripristino della pavimentazione stradale;
- Ripristino del regolare deflusso superficiale delle acque;
- Sistemazione a verde dell'area secondo le caratteristiche autoctone.

Per ogni categoria di intervento verranno adoperati i mezzi d'opera e mano d'opera adeguati per tipologia e numero, secondo le fasi cui si svolgeranno i lavori come sopra indicati.

Particolare attenzione viene messa nell'indicare la necessità di smaltire i materiali di risulta secondo la normativa vigente, utilizzando appositi formulari sia per i rifiuti solidi che per gli eventuali liquidi e conferendo il materiale in discariche autorizzate.

Tutti i lavori verranno eseguiti a regola d'arte, rispettando tutti i parametri tecnici di sicurezza dei lavoratori ai sensi della normativa vigente. Relativamente alle esigenze di bonifica dell'area, si sottolinea che l'impianto, in tutte le sue strutture che lo compongono, non prevede l'uso di prodotti inquinanti o di scorie, che possano danneggiare suolo e sottosuolo.

L'organizzazione funzionale dell'impianto, quindi, fa sì che l'impianto in oggetto non presenti necessità di bonifica o di altri particolari trattamenti di risanamento.

Inoltre, tutti i materiali ottenuti sono riutilizzabili e riciclabili in larga misura.

Si stima che oltre il 90% dei materiali dismessi possa essere riutilizzato in altre comuni applicazioni industriali.

### **- Opere di smobilizzo**

Le opere programmate per lo smobilizzo del campo eolico sono individuabili come segue e da effettuarsi in sequenza:

- rimozione dalle macchine (navicelle, pale e torri) di tutti gli olii utilizzati nei circuiti idraulici e nei moltiplicatori di giri e loro smaltimento in conformità alle prescrizioni di legge a mezzo di ditte specializzate ed autorizzate allo smaltimento degli olii;


**PROGETTAZIONE:**



EGM PROJECT SRL - Via Vincenzo Verrastro - 15/A- 85100 Potenza

[info@egmproject.it](mailto:info@egmproject.it) - [egmproject@pec.it](mailto:egmproject@pec.it)



 <p>AEI WIND PROJECT XI S.R.L. P.I. 17264821004 Via Savoia 78, 00198 Roma</p>	<p><b>“Progetto di realizzazione di un parco eolico della potenza di 52,8 MW denominato “CATERINA II” situato nei comuni di Caltavuturo, Polizzi Generosa e Castellana Sicula, in provincia di Palermo (PA) e di Villalba, in provincia di Caltanissetta (CL)”</b></p> <p><b>Studio di Impatto Ambientale</b></p>	<p>DATA: <b>OTTOBRE 2023</b> Pag. 44 di 113</p>
--	---	---

- smontaggio dei componenti principali della macchina attraverso gru di opportuna portata (tipicamente gru semovente analoga a quella utilizzata per il montaggio);
- stoccaggio temporaneo dei componenti principali a piè d’opera (sulla piazzola di macchina utilizzata per il montaggio): in tale fase i componenti saranno smontati nei medesimi componenti elementari utilizzati nella costruzione e montaggio (tipicamente pale, torre, navicella e quadri elettrici);
- trasporto in area attrezzata: tali componenti hanno già dimensioni idonee, attraverso l’ausilio dei medesimi sistemi speciali di trasporto utilizzati in fase di montaggio dell’impianto, per il trasporto in area logistica localizzata in opportuna area industriale, anche non locale, dove saranno predisposte, a cura di aziende specializzate, tutte le operazioni di separazione dei componenti a base ferrosa e rame e/o di valore commerciale nel mercato del riciclaggio. In tale fase non si prevedono di effettuare in sito operazioni tali da procurare impatto ambientale superiore a quanto non già effettuato in fase di montaggio;
- rimozione delle fondazioni: tale operazione verrà effettuata innanzi tutto provvedendo alla rimozione completa, sull’area della piazzola, dello strato superficiale di materiale inerte e del cassonetto di stabilizzato utilizzato per adeguare le caratteristiche di portanza del terreno; la demolizione della parte di fondazione eccedente una quota superiore ad 1 mt dal piano campagna finito verrà effettuata attraverso l’ausilio di escavatore meccanico e, se la tecnologia verrà ritenuta applicabile, getto d’acqua ad alta pressione. In tale fase verranno demoliti anche le parti terminali dei cavidotti. Il materiale di risulta verrà smaltito attraverso il conferimento a discariche autorizzate ed idonee per il conferimento del tipo di rifiuto prodotto; in alternativa, si può ipotizzare il conferimento dei calcestruzzi armati provenienti da demolizione presso un centro di riciclaggio di tali rifiuti, autorizzato. La demolizione delle fondazioni, pertanto, seguirà procedure tali (taglio ferri sporgenti, riduzione dei rifiuti a piccoli blocchi di massimo 50 cm x 50 cm x 50 cm) da rendere il rifiuto trattabile dal centro di recupero.
- rimozione dei cavi: i cavi saranno rimossi attraverso apertura degli scavi, rimozione dei cavi e della treccia di rame e chiusura degli scavi con materiale opportuno. I cavi, laddove possibile, saranno ulteriormente lavorati per separare la parte metallica dalla guaina esterna, così da potere


PROGETTAZIONE:



EGM PROJECT SRL - Via Vincenzo Verrastro - 15/A- 85100 Potenza

[info@egmproject.it](mailto:info@egmproject.it) - [egmproject@pec.it](mailto:egmproject@pec.it)



	<p><b>“Progetto di realizzazione di un parco eolico della potenza di 52,8 MW denominato “CATERINA II” situato nei comuni di Caltavuturo, Polizzi Generosa e Castellana Sicula, in provincia di Palermo (PA) e di Villalba, in provincia di Caltanissetta (CL)”</b></p> <p><b>Studio di Impatto Ambientale</b></p>	<p><b>DATA:</b> <b>OTTOBRE 2023</b> <b>Pag. 45 di 113</b></p>
---	---	---

recuperare il metallo e smaltirlo come rottame. Le guaine saranno, comunque, smaltite in discarica.

Durante la fase di dismissione, così come durante la fase di costruzione, si dovrà porre particolare attenzione alla produzione di polveri derivanti dalla movimentazione delle terre, dalla circolazione dei mezzi e dalla manipolazione di materiali polverulenti o friabili.

Durante le varie fasi lavorative a tal fine, si dovranno prendere in considerazione tutte le misure di prevenzione, sia nei confronti degli operatori sia dell’ambiente circostante; tali misure consisteranno principalmente nell’utilizzo di utensili a bassa velocità, nella bagnatura dei materiali, e nell’adozione di dispositivi di protezione individuale.

#### **- Opere di ripristino ambientale**

Concluse le operazioni relative alla dismissione dei componenti dell’impianto eolico si dovrà procedere alla restituzione dei suoli alle condizioni ante operam.

Le operazioni per il completo ripristino morfologico e vegetazionale dell’area saranno di fondamentale importanza perché ciò farà in modo che l’area sulla quale sorgeva l’impianto possa essere restituita agli originari usi agricoli; le aree rimanenti saranno così ripristinate:

- ✓ superfici delle piazzole: le superfici interessate alle operazioni di smobilizzo verranno ricoperte con terreno vegetale di nuovo apporto e si provvederà ad apportare con idro-semina essenze autoctone o, nel caso di terreno precedentemente coltivato, a restituirlo alla fruizione originale;
- ✓ strade in terra battuta: la rete stradale, utilizzata per la sola manutenzione delle torri, verrà in gran parte smontata: laddove necessaria per i fondi agricoli, verrà mantenuta, attraverso la ricarica di materiale arido opportunamente rullato e costipato per sopportare traffico leggero e/o mezzi agricoli, consentendo così l’agevole accesso ai fondi agricoli;

Successivamente alla rimozione delle parti costitutive l’impianto eolico è previsto il reinterro delle superfici oramai prive delle opere che le occupavano. In particolare, laddove erano presenti gli aerogeneratori verrà riempito il volume precedentemente occupato dalla platea di fondazione mediante l’immissione di materiale compatibile con la stratigrafia del sito.


**PROGETTAZIONE:**



EGM PROJECT SRL - Via Vincenzo Verrastro - 15/A- 85100 Potenza

[info@egmproject.it](mailto:info@egmproject.it) - [egmproject@pec.it](mailto:egmproject@pec.it)



	<p><b>“Progetto di realizzazione di un parco eolico della potenza di 52,8 MW denominato “CATERINA II” situato nei comuni di Caltavuturo, Polizzi Generosa e Castellana Sicula, in provincia di Palermo (PA) e di Villalba, in provincia di Caltanissetta (CL)”</b></p> <p><b>Studio di Impatto Ambientale</b></p>	<p><b>DATA:</b> <b>OTTOBRE 2023</b> <b>Pag. 46 di 113</b></p>
---	---	---

È indispensabile garantire un idoneo strato di terreno vegetale per assicurare l’attecchimento delle specie vegetali. In tal modo, anche lasciando i pali di fondazione negli strati più profondi sarà possibile il recupero delle condizioni naturali originali.

Le operazioni saranno effettuate con i provvedimenti necessari atti ad evitare ogni possibile inquinamento anche accidentale del suolo.

Infatti, le attività di smontaggio producono le stesse problematiche della fase di costruzione: emissioni di polveri prodotte dagli scavi, dalla movimentazione di materiali sfusi, dalla circolazione dei veicoli di trasporto su strade sterrate, ecc.; i disturbi provocati dal rumore del cantiere e del traffico dei mezzi pesanti.

Ultima fase necessaria al ripristino dell’area oggetto di dismissione è l’inerbimento mediante semina a spaglio o idro-semina di specie erbacee delle fitocenosi locali, a trapianti delle zolle e del cotico erboso nel caso in cui queste erano state in precedenza prelevate o ad impianto di specie vegetali ed arboree scelte in accordo con le associazioni vegetali rilevate.

Il concetto generale è quello di impiegare il più possibile tecnologie e materiali naturali, ricorrendo a soluzioni artificiali solo nei casi di necessità strutturale e/o funzionale.

Deve comunque essere adottata la tecnologia meno complessa e a minor livello di energia (complessità, tecnicismo, artificialità, rigidità, costo) a pari risultato funzionale e biologico.

### **6.3 Descrizioni delle alternative di progetto**

Il presente capitolo tratta quanto riportato dal punto 2 dell’Allegato VII relativo ai contenuti dello SIA di cui all’art. 22 del D. Lgs. 152/2006 e ss. mm. e ii.

L’analisi e il confronto delle diverse situazioni è stata effettuata in fase di definizione del progetto definitivo, sia in relazione alle tecnologie proponibili, sia in merito alla ubicazione più indicata dell’impianto. L’identificazione delle potenziali alternative è lo strumento preliminare ed indispensabile che consente di esaminare le ipotesi di base, i bisogni e gli obiettivi dell’azione proposta.

In questo quadro, la scelta localizzativa è stata conseguente ad un processo di ricerca di potenziali aree idonee all’installazione di impianti eolici che potessero assicurare, oltre i requisiti tecnici, soprattutto la conformità rispetto agli indirizzi dettati dalla Regione Sicilia a seguito dell’emanazione di specifici atti


PROGETTAZIONE:



EGM PROJECT SRL - Via Vincenzo Verrastro - 15/A- 85100 Potenza

[info@egmproject.it](mailto:info@egmproject.it) - [egmproject@pec.it](mailto:egmproject@pec.it)



 <p>AEI WIND PROJECT XI S.R.L. P.I. 17264821004 Via Savoia 78, 00198 Roma</p>	<p><b>“Progetto di realizzazione di un parco eolico della potenza di 52,8 MW denominato “CATERINA II” situato nei comuni di Caltavuturo, Polizzi Generosa e Castellana Sicula, in provincia di Palermo (PA) e di Villalba, in provincia di Caltanissetta (CL)”</b></p> <p><b>Studio di Impatto Ambientale</b></p>	<p>DATA: <b>OTTOBRE 2023</b> Pag. 47 di 113</p>
--	---	---

di regolamentazione del settore. In fase di studio preliminare e di progetto sono state attentamente esaminate le possibili soluzioni alternative relativamente ai seguenti aspetti:

- 1) Alternative strategiche, si tratta di alternative che consentono l'individuazione di misure diverse per realizzare lo stesso obiettivo, esse ineriscono scelte sostanzialmente politiche/normativo/pianificatorie o comunque di sistema che possono essere svolte sulla base di considerazioni macroscopiche o in riferimento a dei trend di settore;
- 2) Alternative di localizzazione, concernono il mero posizionamento fisico dell'opera; esse vengono analizzate in base alla conoscenza dell'ambiente, alla individuazione di potenzialità d'uso dei suoli e ai limiti rappresentati da aree critiche e sensibili;
- 3) Alternative tecnologiche e di configurazione del layout di impianto, consiste nell'esame di differenti tecnologie impiegabili per la realizzazione del progetto;
- 4) Alternativa zero, consistente nella rinuncia alla realizzazione del progetto.

Inoltre l'insieme dei vincoli alla base delle scelte progettuali legate alle norme ambientali e la disponibilità di lotti per la realizzazione di impianti eolici nel territorio, hanno inevitabilmente condotto a circoscrivere sensibilmente il campo delle possibili alternative di natura progettuale effettivamente realizzabili, compatibilmente con l'esigenza di assicurare un adeguato rendimento dell'impianto.

Nel seguito saranno illustrati i criteri che hanno orientato le scelte progettuali e, per completezza di informazione, sarà ricostruito tramite l'alternativa zero, un ipotetico scenario di ricostruzione della evoluzione del sistema ambientale in assenza dell'intervento.

### 6.3.1 Alternative strategiche

La realizzazione di un'opera o di un progetto in un determinato contesto ha sempre una valenza strategica. Le alternative che tengono in considerazione quest'ottica ineriscono prevalentemente la possibilità stessa di realizzare l'opera nella tipologia in cui essa viene prevista.

Trattandosi nella fattispecie, di un impianto per la produzione di energia elettrica da fonte rinnovabile di tipo eolico, le alternative strategiche prese in considerazione sono di seguito riportate:

- Alternativa 1: Impianto per la produzione di energia elettrica da fonte non rinnovabile

La presente alternativa è stata esclusa sulla base delle seguenti considerazioni:

PROGETTAZIONE:




EGM PROJECT SRL - Via Vincenzo Verrastrò - 15/A- 85100 Potenza

[info@egmproject.it](mailto:info@egmproject.it) - [egmproject@pec.it](mailto:egmproject@pec.it)





	<p><b>“Progetto di realizzazione di un parco eolico della potenza di 52,8 MW denominato “CATERINA II” situato nei comuni di Caltavuturo, Polizzi Generosa e Castellana Sicula, in provincia di Palermo (PA) e di Villalba, in provincia di Caltanissetta (CL)”</b></p> <p><b>Studio di Impatto Ambientale</b></p>	<p><b>DATA:</b> <b>OTTOBRE 2023</b> <b>Pag. 48 di 113</b></p>
---	---	---

Incoerenza dell'intervento con le norme comunitarie, in particolare con la politica 20-20-20 della Comunità e le direttive ad essa connesse;

- a) Incoerenza con il Piano Nazionale Integrato per l'Energia e il Clima 2030 (PNIEC) e più genericamente con l'intero indirizzo politico, economico, energetico ambientale nazionale.
- b) Incoerenza dell'intervento con le norme e pianificazioni regionali, con particolare riferimento al PEARS che incentiva la produzione da fonte rinnovabile in Sicilia;
- c) Maggiore impatto sulle componenti ambientali: le fonti convenzionali fossili non possono prescindere, in qualsiasi forma esse siano implementate, dall'inevitabile emissioni di sostanze inquinanti e dall'esercitare un impatto importante su parecchie componenti ambientali tra cui sicuramente “Acqua”, “Suolo”, “Sottosuolo”, “Aria” e “Paesaggio”. Le fonti non rinnovabili, infatti, aumentano la produzione di emissioni inquinanti in atmosfera in maniera considerevole, contribuendo significativamente all'effetto serra, principale causa dei cambiamenti climatici. Ricordiamo che tra le principali emissioni associate alla generazione elettrica da combustibili tradizionali e che verranno risparmiate vi sono:
  - CO<sub>2</sub> (anidride carbonica): 1.000 g/kWh;
  - SO<sub>2</sub> (anidride solforosa): 1,4 g/kWh;
  - NO<sub>X</sub> (ossidi di azoto): 1,9 g/kWh.

- Alternativa 2: Impianto per la produzione di energia elettrica da fonte rinnovabile di altro tipo

L'unica opzione di produzione elettrica da fonti rinnovabili potrebbe essere quella di realizzare un impianto fotovoltaico di pari producibilità elettrica.

Questa alternativa non è stata presa in considerazione in quanto comporterebbe:

- maggiore consumo di suolo andando a denaturalizzare il contesto stesso dei luoghi non permettendo più alcuna attività agricola e/o pastorizia;
- mancanza di materia prima (ad es. per la fonte idroelettrica).
- maggiori emissioni di sostanze inquinanti e clima alteranti (biomasse).

✓ Impianto per la produzione di energia elettrica da fonte rinnovabile eolica


PROGETTAZIONE:



EGM PROJECT SRL - Via Vincenzo Verrastro - 15/A- 85100 Potenza

[info@egmproject.it](mailto:info@egmproject.it) - [egmproject@pec.it](mailto:egmproject@pec.it)



 <p>AEI WIND PROJECT XI S.R.L. P.I. 17264821004 Via Savoia 78, 00198 Roma</p>	<p align="center"><b>“Progetto di realizzazione di un parco eolico della potenza di 52,8 MW denominato “CATERINA II” situato nei comuni di Caltavuturo, Polizzi Generosa e Castellana Sicula, in provincia di Palermo (PA) e di Villalba, in provincia di Caltanissetta (CL)”</b></p> <p align="center"><b>Studio di Impatto Ambientale</b></p>	<p>DATA: <b>OTTOBRE 2023</b> Pag. 49 di 113</p>
--	---	---

La presente alternativa è stata prescelta sulla base delle seguenti considerazioni:

- coerenza dell’intervento con le norme e le pianificazioni nazionali, regionali e comunitarie;
- mancanza di emissioni al suolo, in ambiente idrico ed aeriforme;
- minore consumo di suolo a parità di potenza rispetto ad altre soluzioni;
- disponibilità di materia prima (eolica) nell’area di installazione; grazie a un dettagliato studio basato su un’elaborazione numerica del regime dei venti della zona è possibile affermare che l’area di progetto è esposta a venti con una velocità media su base annuale molto interessante e presenta alcune componenti importanti ai fini della produzione energetica (vedi specifico elaborato “Studio anemologico”)
- affidabilità della tecnologia impiegata.

### 6.3.2 Alternative di Localizzazione dell’impianto

Le alternative di localizzazione concernono il mero posizionamento fisico dell’opera in un punto piuttosto che in un altro dell’area in esame.

Per ovvie considerazioni geografiche ed amministrative l’area di analisi per la localizzazione d’impianto è stata la Regione Sicilia, regione che necessita di raggiungere al più presto il più alto tasso di autonomia nella produzione di energia elettrica.

All’interno del territorio regionale il posizionamento dell’opera in esame è stato stabilito in considerazione delle seguenti:

- ✓ presenza di fonte energetica: questa risulta essere un’area molto ventosa ed in particolare l’area di posizionamento dell’impianto è risultata essere particolarmente ricca di fonte eolica, infatti la zona risulta essere una zona molto favorevole a questa tipologia di installazione;
- ✓ assenza di altre particolari destinazioni d’uso per i territori coinvolti: tutte le aree in esame sono destinate al pascolo o all’agricoltura;
- ✓ vincoli: l’area di localizzazione degli aerogeneratori del parco eolico in esame non rientra tra quelle individuate dalla Regione Sicilia come aree non idonee;


PROGETTAZIONE:



EGM PROJECT SRL - Via Vincenzo Verrastro - 15/A- 85100 Potenza

[info@egmproject.it](mailto:info@egmproject.it) - [egmproject@pec.it](mailto:egmproject@pec.it)



	<p><b>“Progetto di realizzazione di un parco eolico della potenza di 52,8 MW denominato “CATERINA II” situato nei comuni di Caltavuturo, Polizzi Generosa e Castellana Sicula, in provincia di Palermo (PA) e di Villalba, in provincia di Caltanissetta (CL)”</b></p> <p><b>Studio di Impatto Ambientale</b></p>	<p><b>DATA:</b> <b>OTTOBRE 2023</b> <b>Pag. 50 di 113</b></p>
---	---	---

- ✓ distanza da aree naturali protette: l’area prescelta è sufficientemente distante da tutte le aree protette.

In termini di fattibilità tecnica dell’impianto, in sede di progetto sono stati attentamente esaminati, con esito favorevole, tutti i principali aspetti concernenti:

- ✓ la disponibilità delle aree di intervento rispetto a cui la società proponente si è da tempo attivata per acquisire contrattualmente il consenso dei proprietari;
- ✓ la disponibilità della risorsa vento ai fini della produzione di energia da fonte eolica, oggetto di osservazioni di lunga durata disponibili sull’area vasta;
- ✓ la fase di trasporto della componentistica delle macchine attraverso la viabilità principale e secondaria di accesso al sito, la cui idoneità, in termini di tracciato planoaltimetrico, è stata attentamente verificata attraverso una ricognizione operata da trasportatore specializzato;
- ✓ i condizionamenti ambientali (caratteristiche morfologiche, geologiche, vegetazionali, faunistiche, insediative, archeologiche e storico-culturali ecc.), di estrema importanza per realizzare una progettazione che determini un impatto sostenibile sul territorio;
- ✓ le caratteristiche infrastrutturali della rete elettrica per la successiva immissione dell’energia prodotta alla RTN, in accordo con quanto indicato dal Gestore di Rete nel preventivo di connessione (STMG).

Il quadro complessivo di informazioni e di riscontri che è scaturito dall’analisi di fattibilità del progetto, in definitiva, ha condotto a ritenere che la scelta localizzativa presenti condizioni favorevoli, sotto il profilo tecnico-gestionale, alla realizzazione di una moderna centrale eolica e derivanti principalmente da:

- le ottimali condizioni di ventosità, conseguenti alle particolari condizioni orografiche e di esposizione, che ne fanno uno dei siti con potenziale eolico più interessante a livello regionale;
- le idonee condizioni geologiche e morfologiche locali, contraddistinte da morbidi rilievi e altopiani rocciosi;


**PROGETTAZIONE:**



EGM PROJECT SRL - Via Vincenzo Verrastro - 15/A- 85100 Potenza

[info@egmproject.it](mailto:info@egmproject.it) - [egmproject@pec.it](mailto:egmproject@pec.it)



	<p><b>“Progetto di realizzazione di un parco eolico della potenza di 52,8 MW denominato “CATERINA II” situato nei comuni di Caltavuturo, Polizzi Generosa e Castellana Sicula, in provincia di Palermo (PA) e di Villalba, in provincia di Caltanissetta (CL)”</b></p> <p><b>Studio di Impatto Ambientale</b></p>	<p><b>DATA:</b> <b>OTTOBRE 2023</b> <b>Pag. 51 di 113</b></p>
---	---	---

- le favorevoli condizioni infrastrutturali e di accessibilità generali derivanti dalla contiguità dei siti di installazione degli aerogeneratori al sistema della viabilità comunale ed interpodereale, che si presenta generalmente in buone condizioni di manutenzione e con caratteristiche geometriche per lo più idonee al transito dei mezzi di trasporto della componentistica delle turbine.

### 6.3.3 Alternative tecnologiche e di configurazione del layout di impianto

L'analisi in questo caso consiste nell'esame di differenti tecnologie impiegabili per la realizzazione del progetto; essa è stata effettuata rivolgendosi alle migliori tecnologie disponibili sul mercato.

In generale in relazione alle alternative tecnologiche si ritiene che quella di utilizzare Fonti Rinnovabili (FER) rispetto alle fonti fossili non abbia bisogno di particolari giustificazioni in quanto la scelta è caduta su un impianto per la produzione di energia elettrica "pulita".

La scelta di utilizzare FER parte dal presupposto che il ricorso a fonti di energia alternativa, ovvero di energia che non prevede la combustione di sostanze fossili quali idrocarburi aromatici ed altri, possa indurre solamente vantaggi alla collettività in termini di riduzione delle emissioni di gas serra nell'atmosfera e di impatti positivi alla componente “Clima” ed alla lotta ai cambiamenti climatici.

Tuttavia ancora oggi il ricorso a fonti di energia non rinnovabili continua ad essere eccessivo senza prendere coscienza del fatto che le ripercussioni in termini ambientali, paesaggistici ma soprattutto di salubrità non possono essere più trascurate.

A tal proposito in questi ultimi anni, proprio con lo scopo di voler dare la giusta rilevanza ai problemi "ambientali", sono stati firmati accordi internazionali, i più significativi dei quali sono il Protocollo di Kyoto e le conclusioni della Conferenza di Parigi, che hanno voluto porre un limite superiore alle emissioni gassose in atmosfera, relativamente a ciascun Paese industrializzato.

L'alternativa più idonea a questa situazione non può che essere, appunto, il ricorso a fonti di energia alternativa rinnovabile, quale quella solare, eolica, geotermica e delle biomasse.

Ovviamente il ricorso a tali fonti energetiche non può prescindere dall'utilizzo di corrette tecnologie di trasformazione che salvaguardino l'ambiente; sarebbe paradossale, infatti, che il ricorso a tali fonti alternative determinasse, anche se solo a livello puntuale, effetti non compatibili con l'ambiente.

Trattandosi nella fattispecie, di un impianto per la produzione di energia elettrica da fonte rinnovabile di tipo eolico, le alternative di progetto prese in considerazione sono di seguito riportate:


**PROGETTAZIONE:**



EGM PROJECT SRL - Via Vincenzo Verrastro - 15/A- 85100 Potenza

[info@egmproject.it](mailto:info@egmproject.it) - [egmproject@pec.it](mailto:egmproject@pec.it)



	<p><b>“Progetto di realizzazione di un parco eolico della potenza di 52,8 MW denominato “CATERINA II” situato nei comuni di Caltavuturo, Polizzi Generosa e Castellana Sicula, in provincia di Palermo (PA) e di Villalba, in provincia di Caltanissetta (CL)”</b></p> <p><b>Studio di Impatto Ambientale</b></p>	<p><b>DATA:</b> <b>OTTOBRE 2023</b> <b>Pag. 52 di 113</b></p>
---	---	---

- Impianto con aerogeneratori ad asse orizzontale

Le turbine ad asse orizzontale, indicate anche con HAWD (Horizontal Axis Wind Turbines), funzionano per portanza del vento.

La presente alternativa è stata adottata sulla base delle seguenti considerazioni:

- ✓ le turbine ad asse orizzontale ruotano in modo da essere costantemente allineate con la direzione del vento, detta condizione costringe ad una disposizione del parco eolico adatta ad evitare quanto più possibile fenomeni di “mascheramento reciproco” tra turbine che peraltro aiuta la realizzazione di un layout più razionale e meno visivamente impattante;
- ✓ la presente tecnologia presenta nel complesso rendimenti migliori per lo sfruttamento della risorsa a grandi taglie, essa infatti è quella maggiormente impiegata nelle wind farms di tutto il mondo.

- Impianto con aerogeneratori ad asse verticale

Le turbine ad asse verticale, indicate anche con VAWT (Vertical Axis Wind Turbines), esistono in tantissime varianti per dimensioni e conformazione delle superficie, le due più famose sono costituite dalla Savonius (turbina a vela operante quindi a spinta e non a portanza) e dalla Darrieus (turbine a portanza con calettatura fissa).

La presente alternativa è stata esclusa sulla base delle seguenti considerazioni:

- ✓ le turbine ad asse verticale non necessitano di variare l’orientamento in funzione della direzione del vento come accade per le turbine ad asse orizzontale in quanto la particolare conformazione del rotore (ed il moto relativo con il fluido che ne deriva) è in grado di sfruttare il vento a prescindere dalla sua direzione; questa condizione facilita la disposizione di un layout d’impianto più fitto che potrebbe ingenerare effetto visivo “a barriera”;
- ✓ presentano velocità di cut in molto ridotte (in genere nell’ordine dei 2 m/s) il che le rende maggiormente adatte allo sfruttamento per basse potenze installate (utenze domestiche);

Altra scelta concerne la taglia degli aerogeneratori in dipendenza della loro potenza nominale:

- Mini-turbine con potenze anche inferiori a 1 kW

Adatta a siti con intensità del vento modesta, nel caso di applicazioni ad isola.

- Turbine per minieolico con potenze fino ai 200 kW


PROGETTAZIONE:



EGM PROJECT SRL - Via Vincenzo Verrastro - 15/A- 85100 Potenza

[info@egmproject.it](mailto:info@egmproject.it) - [egmproject@pec.it](mailto:egmproject@pec.it)



	<p><b>“Progetto di realizzazione di un parco eolico della potenza di 52,8 MW denominato “CATERINA II” situato nei comuni di Caltavuturo, Polizzi Generosa e Castellana Sicula, in provincia di Palermo (PA) e di Villalba, in provincia di Caltanissetta (CL)”</b></p> <p><b>Studio di Impatto Ambientale</b></p>	<p><b>DATA:</b> <b>OTTOBRE 2023</b> <b>Pag. 53 di 113</b></p>
---	---	---

Solitamente impiegate per consumi di singole utenze; per turbine di piccola taglia (max 2-3 kW), previa verifica di stabilità della struttura, è possibile l'installazione sul tetto degli edifici.

- Turbine di taglia media di potenza compresa tra i 200 e i 900 Kw

Adatte a siti con velocità media del vento su base annuale < 4,5 m/s ed alla produzione di energia per l'immissione in rete a media tensione.

- Turbine di taglia grande di potenza superiore ai 900 Kw

Adatte a siti con velocità media del vento su base annuale superiore a 5 m/s ed alla produzione di energia per l'immissione in rete ad alta tensione; la presente alternativa è stata adottata sulla base delle seguenti considerazioni:

- ✓ la scelta consente una sensibile produzione di energia elettrica da fonte rinnovabile in coerenza con le politiche regionali e nazionali nel settore energetico;
- ✓ la massimizzazione dell'energia prodotta consente un minor impatto sul territorio a parità di potenza d'impianto;
- ✓ l'aumento della dimensione del rotore, rallentando la velocità di rotazione, comporta la diminuzione delle emissioni sonore ed un minore impatto sull'avifauna.

Per quanto riguarda la scelta del numero e tipologia degli aerogeneratori e della potenza complessiva dell'impianto si può dire che si è preferito installare aerogeneratori di ultima concezione, molto performanti, che se da un lato sono più alti rispetto ad altre tipologie di aerogeneratori, dall'altro hanno grossi vantaggi in termini ambientali in quanto a parità di potenza:

- sono di numero ridotto in quanto ognuno di essi ha una capacità produttiva di 6 MW;
- permettono un notevole distanziamento tra loro evitando da un lato l'effetto selva e l'effetto grappolo e dall'altro, vista la notevole distanza tra loro, non creano barriera al volo degli uccelli limitando enormemente gli impatti legati alle collisioni;
- sono posizionati in maniera da rispettare le caratteristiche geomorfologiche del territorio;
- riducono sensibilmente l'occupazione di suolo;
- incidono in maniera trascurabile, vista la distanza reciproca degli aerogeneratori, sulla conduzione agricola ed a pascolo semibrado dei terreni presenti.


PROGETTAZIONE:



EGM PROJECT SRL - Via Vincenzo Verrastro - 15/A- 85100 Potenza

[info@egmproject.it](mailto:info@egmproject.it) - [egmproject@pec.it](mailto:egmproject@pec.it)



 <p>AEI WIND PROJECT XI S.R.L. P.I. 17264821004 Via Savoia 78, 00198 Roma</p>	<p><b>“Progetto di realizzazione di un parco eolico della potenza di 52,8 MW denominato “CATERINA II” situato nei comuni di Caltavuturo, Polizzi Generosa e Castellana Sicula, in provincia di Palermo (PA) e di Villalba, in provincia di Caltanissetta (CL)”</b></p> <p><b>Studio di Impatto Ambientale</b></p>	<p>DATA: <b>OTTOBRE 2023</b> Pag. 54 di 113</p>
--	---	---

#### 6.3.4 Alternativa zero

L'ipotesi di non dar seguito alla realizzazione del proposto impianto eolico, viene nel seguito esaminata. L'analisi dell'evoluzione dei sistemi antropici e ambientali in assenza della realizzazione del progetto (ossia la cosiddetta opzione zero) è analizzata con riferimento alle componenti ambientali considerate nello Studio d'Impatto Ambientale. L'analisi è volta alla caratterizzazione dell'evoluzione del sistema nel caso in cui l'opera non venisse realizzata al fine di valutare la miglior soluzione possibile dal punto di vista ambientale, sociale ed economico.

L'alternativa avrebbe determinato il mantenimento di una poco significativa produzione agricola nelle aree di impianto ed una assenza totale di impatti (sebbene nel caso in esame essi siano ridotti esclusivamente alla componente paesaggistica e non interessino significativamente le altre componenti ambientali).

Tuttavia essa è stata esclusa sulla base delle seguenti considerazioni:

- mancata produzione di energia elettrica da fonte alternativa con salvataggio di produzione di CO<sub>2</sub> da corrispondente produzione convenzionale;
- mancato incremento del parco produttivo regionale e nazionale;
- mancato incremento occupazionale nelle aree;
- mancato incremento di indipendenza per l'approvvigionamento delle fonti di energia dall'estero.

Il Piano Nazionale integrato per l'Energia e il Clima (PNIEC) rappresenta la proposta italiana di strategia energetica nazionale per raggiungere gli obiettivi di efficienza, riduzione delle emissioni di CO<sub>2</sub> e sviluppo delle fonti rinnovabili sulla base delle indicazioni europee.

Per quanto riguarda le rinnovabili, il piano punta a una copertura del 30% dei consumi finali da fonti rinnovabili. Il contributo delle rinnovabili ai consumi finali è ripartito per il 55,4% nel settore elettrico, per il 33% nel settore termico e per il 21,6% nell'incorporazione di rinnovabili nei trasporti (diffusione di auto elettriche che è previsto raggiungano i sei milioni di vetture nel 2030).

Lo spegnimento totale delle centrali a carbone, il cosiddetto phase-out, è fissato invece per il 2025: con questo si prevede che le rinnovabili elettriche aumenteranno grazie allo sviluppo tecnologico e al potenziamento degli impianti attualmente in uso, in particolare quelli fotovoltaici ed eolici.


PROGETTAZIONE:



EGM PROJECT SRL - Via Vincenzo Verrastro - 15/A- 85100 Potenza

[info@egmproject.it](mailto:info@egmproject.it) - [egmproject@pec.it](mailto:egmproject@pec.it)



 <p>AEI WIND PROJECT XI S.R.L. P.I. 17264821004 Via Savoia 78, 00198 Roma</p>	<p><b>“Progetto di realizzazione di un parco eolico della potenza di 52,8 MW denominato “CATERINA II” situato nei comuni di Caltavuturo, Polizzi Generosa e Castellana Sicula, in provincia di Palermo (PA) e di Villalba, in provincia di Caltanissetta (CL)”</b></p> <p><b>Studio di Impatto Ambientale</b></p>	<p>DATA: <b>OTTOBRE 2023</b> Pag. 55 di 113</p>
--	---	---

In definitiva, la “non realizzazione dell’opera” permetterebbe di mantenere lo stato attuale, senza l’aggiunta di nuovi elementi sul territorio, ma, allo stesso tempo, limiterebbe lo sfruttamento delle risorse disponibili sull’area e i notevoli vantaggi connessi con l’impiego della tecnologia eolica quali:

- Incrementare la produzione di energia da fonte rinnovabile coerentemente con le azioni di sostegno che i governi continuano a promuovere anche sotto la spinta della comunità europea che ha individuato in alcune FER, quali l’eolico, una concreta alternativa all’uso delle fonti energetiche fossili, le cui riserve seppure in tempi medi sono destinate ad esaurirsi. Il vento, al contrario, è una fonte inesauribile, abbondante e disponibile in molte località del nostro paese;
- Ridurre le emissioni in atmosfera di composti inquinanti e di gas serra che sarebbero difatti emessi dalla produzione della stessa quantità di energia con fonti fossili, in coerenza con le previsioni della Strategia Energetica Nazionale 2017 che prevede anche la decarbonizzazione al 2030, ovvero la dismissione entro tale data di tutte le centrali termoelettriche alimentate a carbone sul territorio nazionale;
- Ridurre le importazioni di energia nel nostro paese, e di conseguenza la dipendenza dai paesi esteri; Ricadute economiche sul territorio interessato dall’impianto con la creazione di un indotto occupazionale soprattutto nelle fasi di costruzione e dismissione dell’impianto con possibilità di creare nuove figure professionali legate alla gestione tecnica del parco eolico nella fase di esercizio.

L’alternativa zero, ovvero la non realizzazione dell’iniziativa di cui al presente SIA, non significa solo lasciare il territorio così com’è ma implica tutta una serie di fattori che si ripercuotono a catena via via a scala più grande. Non realizzare il parco eolico in progetto significherebbe non investire sul territorio a livello socio economico. Il mantenimento dello stato attuale, allo stesso tempo, non incrementa l’impatto occupazionale connesso alla realizzazione dell’opera.

Allo stato attuale esiste solo un’economia per lo più agricola e pastorale di piccole dimensioni e spesso conduzione familiare che comunque non subirebbe alcuna perdita con la realizzazione del parco eolico in oggetto; per quanto concerne le produzioni agroalimentari dell’areale considerato, queste perdite in termini di superficie agricola in fase di esercizio dell’impianto risultano essere non significative in quanto presentano un valore pressoché nullo.

PROGETTAZIONE:




EGM PROJECT SRL - Via Vincenzo Verrastro - 15/A- 85100 Potenza

[info@egmproject.it](mailto:info@egmproject.it) - [egmproject@pec.it](mailto:egmproject@pec.it)





	<p><b>“Progetto di realizzazione di un parco eolico della potenza di 52,8 MW denominato “CATERINA II” situato nei comuni di Caltavuturo, Polizzi Generosa e Castellana Sicula, in provincia di Palermo (PA) e di Villalba, in provincia di Caltanissetta (CL)”</b></p> <p><b>Studio di Impatto Ambientale</b></p>	<p>DATA: <b>OTTOBRE 2023</b> Pag. 56 di 113</p>
---	---	---

Per quanto riguarda la flora e la vegetazione spontanea, come riportato nelle relazioni specialistiche, le aree in cui ricadranno i nuovi aerogeneratori, essendo aree agricole, si caratterizzano per la presenza di specie vegetali non a rischio, pertanto fortemente “semplificate” sotto questo aspetto.

Allo stesso modo le perdite in termini di superficie, per quanto riguarda la fauna, non possono essere considerate come un danno su biocenosi particolarmente complesse: le caratteristiche dei suoli e le colture su di essi praticate non consentono un’elevata densità di popolazione animale selvatica, pertanto tali perdite di superficie non possono essere considerate come una minaccia alla fauna selvatica dell’area in esame.

Tale alternativa dunque non consente la possibilità di sfruttare a pieno le potenzialità del sito che, oltre alla predisposizione agricola dei suoli, si caratterizza anche per l’elevato potenziale eolico.

#### **6.4 Impatto degli aerogeneratori sul consumo di energia e produzione di rifiuti**

Le pale delle turbine eoliche sono costituite da materiali compositi che aumentano le prestazioni dell’energia eolica consentendo pale più leggere e più lunghe con forma aerodinamica ottimizzata. Oggi nel settore dell’energia eolica a livello globale vengono utilizzati 2,5 milioni di tonnellate di materiali compositi. WindEurope stima che circa 14.000 pale potrebbero essere dismesse entro il 2023, equivalenti a un volume compreso tra 40.000 e 60.000 tonnellate. Il riciclaggio di queste vecchie pale è una priorità assoluta per l’industria eolica.

Oggi, la tecnologia principale per il riciclaggio dei rifiuti compositi è attraverso il co-processamento del cemento. Il co-trattamento del cemento è disponibile in commercio per il trattamento di grandi volumi di rifiuti (anche se non ancora in tutte le aree geografiche). In questo processo i componenti minerali vengono riutilizzati nel cemento. Tuttavia, la forma della fibra di vetro non viene mantenuta durante il processo, il che, dal punto di vista della gerarchia dei rifiuti, potrebbe essere meno preferibile. L’industria eolica è impegnata a promuovere un’economia più circolare e a determinare le modalità con cui può sostenerla. Per massimizzarlo è necessario un processo sostenibile per gestire le turbine eoliche alla fine della loro vita utile i benefici ambientali dell’energia eolica da un approccio basato sul ciclo di vita. Per fare ciò, l’industria eolica è attivamente alla ricerca di industrie e settori che possano utilizzare i materiali e le attrezzature smantellate dai parchi eolici. L’industria eolica vuole lavorare con loro per sviluppare capacità nella circolarità delle pale delle

PROGETTAZIONE:



EGM PROJECT SRL - Via Vincenzo Verrastro - 15/A- 85100 Potenza

[info@egmproject.it](mailto:info@egmproject.it) - [egmproject@pec.it](mailto:egmproject@pec.it)



**Studio di Impatto Ambientale**

turbine eoliche, anche attraverso lo sviluppo di nuovi design strutturali e materiali più facilmente riciclabili.

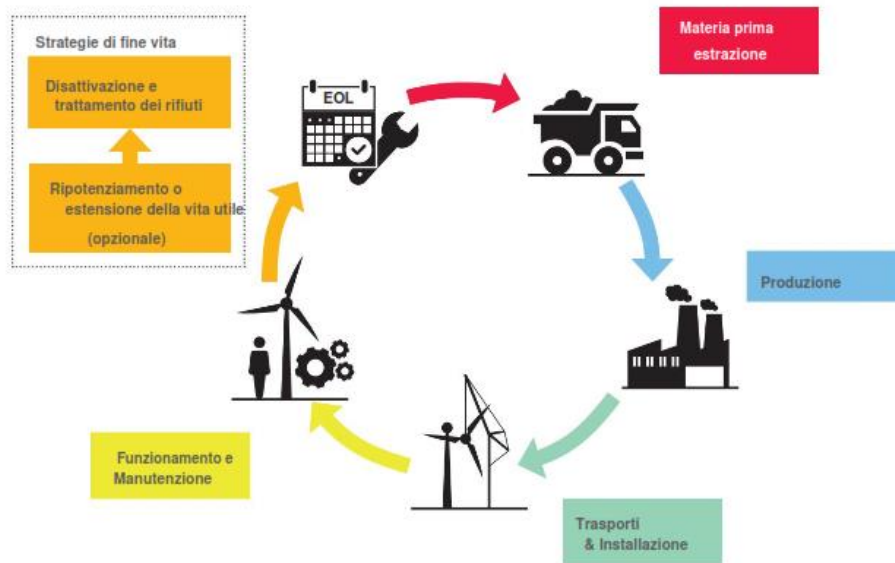


Figura 12 – Ciclo di vita della turbina eolica

Le pale delle turbine eoliche sono realizzate in materiale composito, costituito da vari materiali con proprietà diverse, che aumentano le prestazioni dell'energia eolica consentendo pale più leggere e più lunghe con forma aerodinamica ottimizzata. Oggi nel settore dell'energia eolica a livello globale vengono utilizzati 2,5 milioni di tonnellate di materiali compositi.

Sebbene la composizione dei materiali vari tra i tipi di lame e i produttori di lame, le lame sono generalmente composte da quanto segue:

1. Fibre di rinforzo, ad esempio vetro e carbonio.
2. Matrice polimerica.
3. Un'anima di PVC e PET.
4. Adesivi strutturali.
5. Rivestimenti in poliestere.
6. Metalli (rame o alluminio).

Il riciclaggio dei compositi è una sfida trasversale e non solo una sfida per l'industria eolica. In realtà, i (bassi) volumi di rifiuti compositi delle pale eoliche rendono difficile costruire un'attività di riciclaggio basata principalmente su questo flusso di rifiuti. Tutti i settori che utilizzano

	<p><b>“Progetto di realizzazione di un parco eolico della potenza di 52,8 MW denominato “CATERINA II” situato nei comuni di Caltavuturo, Polizzi Generosa e Castellana Sicula, in provincia di Palermo (PA) e di Villalba, in provincia di Caltanissetta (CL)”</b></p> <p><b>Studio di Impatto Ambientale</b></p>	<p><b>DATA:</b> <b>OTTOBRE 2023</b> <b>Pag. 58 di 113</b></p>
---	---	---

compositi devono lavorare insieme per trovare soluzioni economicamente vantaggiose e catene di valore per il volume combinato di rifiuti compositi.

Esistono tecnologie per il riciclo dei compositi, il co-trattamento del cemento è disponibile in commercio per il trattamento di grandi volumi di rifiuti. In questo processo i componenti minerali vengono riutilizzati nel cemento. Tuttavia, la forma della fibra di vetro non viene mantenuta durante il processo di produzione del cemento. Le tecnologie di riciclaggio alternative sono al momento a diversi livelli di maturità e/o troppo costose, il che significa che non tutte sono ancora completamente disponibili sul mercato. L'industria eolica sta spingendo per lo sviluppo e l'industrializzazione di tecnologie alternative per fornire a tutti i settori che utilizzano compositi soluzioni aggiuntive per i prodotti a fine vita.

## 7. QUADRO DI RIFERIMENTO PROGRAMMATICO

Il presente capitolo descrive gli elementi conoscitivi ed analitici utili ad inquadrare l'opera nel contesto della pianificazione territoriale vigente di livello nazionale, regionale, provinciale e comunale, nonché nel quadro definito dalle norme settoriali vigenti ed in itinere.

Inoltre, nel quadro di riferimento programmatico vengono analizzati e sintetizzati gli elementi di pianificazione e programmazione territoriale e di settore, vigenti e previsti, con i quali l'opera proposta interagisce; verifica ed illustra le interazioni dell'opera con gli atti di pianificazione e la compatibilità della stessa con le relative prescrizioni (vincoli di tipo territoriale, urbanistico e/o ambientale).

Il quadro di riferimento programmatico fornisce gli elementi conoscitivi sulle relazioni tra l'opera progettata e gli atti di pianificazione e programmazione territoriale e settoriale, a livello comunitario, nazionale, regionale, provinciale e comunale.

Di seguito verrà evidenziata la conformità del progetto ai vincoli e agli strumenti programmatici territoriali ed urbanistici insistenti sull'area, considerando tutti gli strumenti di pianificazione e programmazione generale e settoriale di interesse rispetto all'intervento proposto.

In particolare, facendo riferimento ai documenti programmatici prodotti per l'area di interesse dai differenti Enti territoriali preposti (Regione, Provincia, Comune, ecc.), si forniscono gli indirizzi degli strumenti di programmazione e pianificazione vigenti nel territorio in esame e le eventuali interferenze


**PROGETTAZIONE:**



EGM PROJECT SRL - Via Vincenzo Verrastro - 15/A- 85100 Potenza

[info@egmproject.it](mailto:info@egmproject.it) - [egmproject@pec.it](mailto:egmproject@pec.it)



 <p>AEI WIND PROJECT XI S.R.L. P.I. 17264821004 Via Savoia 78, 00198 Roma</p>	<p align="center"><b>“Progetto di realizzazione di un parco eolico della potenza di 52,8 MW denominato “CATERINA II” situato nei comuni di Caltavuturo, Polizzi Generosa e Castellana Sicula, in provincia di Palermo (PA) e di Villalba, in provincia di Caltanissetta (CL)”</b></p> <p align="center"><b>Studio di Impatto Ambientale</b></p>	<p>DATA: <b>OTTOBRE 2023</b> Pag. 59 di 113</p>
--	---	---

che il progetto di impianto mostra con questi strumenti, al fine di effettuare una verifica di compatibilità con le prescrizioni dei piani stessi.

### **7.1 Principali riferimenti normativi in materia di VIA**

La procedura di VIA è uno strumento procedurale che pone la salvaguardia dell’ambiente naturale e della salute dell’uomo al centro dei processi decisionali che precedono la realizzazione di un’opera o di un intervento sul territorio.

La VIA si esplica attraverso una procedura amministrativa finalizzata a valutare la compatibilità ambientale di un’opera proposta sulla base di un’analisi di tutti gli effetti che l’opera stessa esercita sull’ambiente e sulle componenti socio-economiche interessate nelle varie fasi della sua realizzazione: dalla progettazione, alla costruzione, all’esercizio, fino alla dismissione.

La procedura di valutazione (istruttoria) termina con la "pronuncia di compatibilità ambientale".

Tale procedura è caratterizzata dalla possibilità di interazione tra autorità pubblica, proponente e popolazione interessata per apportare modifiche migliorative al progetto e, quindi, sottoporre nuovamente lo studio di impatto modificato alla procedura di VIA.

La procedura di Valutazione di Impatto Ambientale è stata introdotta in Italia a seguito dell’emanazione della direttiva CEE 377/85, in base alla quale gli stati membri della Comunità Europea hanno dovuto adeguare la loro legislazione: la direttiva ha sancito il principio secondo il quale per ogni grande opera di trasformazione del territorio è necessario prevedere gli impatti sull’ambiente, naturale ed antropizzato. Nel presente paragrafo si riporta l’elenco della normativa e dei provvedimenti di riferimento, organicamente raggruppati per tipologia e campo d’azione, in materia di VIA.

#### **7.1.1 Normativa di riferimento europea nazionale**

- R.D. 30 dicembre 1923, n. 3267 "Riordinamento e riforma della legislazione in materia di boschi e di terreni montani" data 30/12/1923;
- R.D. 3 giugno 1940, n. 1357 "Regolamento per l'applicazione della legge 29 giugno 1939, n. 1497, sulla protezione delle bellezze naturali" data 03/06/1940;
- D.P.R. 8 settembre 1997 n. 357 di recepimento della Direttiva 92/43/CEE 08/09/1997;
- D.Lgs. 22 gennaio 2004, n. 42 "Codice dei beni culturali e del paesaggio, ai sensi dell'articolo 10 della legge 6 luglio 2002, n. 137" data 22/01/2004;


**PROGETTAZIONE:**



EGM PROJECT SRL - Via Vincenzo Verrastro - 15/A- 85100 Potenza

[info@egmproject.it](mailto:info@egmproject.it) - [egmproject@pec.it](mailto:egmproject@pec.it)



	<p><b>“Progetto di realizzazione di un parco eolico della potenza di 52,8 MW denominato “CATERINA II” situato nei comuni di Caltavuturo, Polizzi Generosa e Castellana Sicula, in provincia di Palermo (PA) e di Villalba, in provincia di Caltanissetta (CL)”</b></p> <p><b>Studio di Impatto Ambientale</b></p>	<p><b>DATA:</b> <b>OTTOBRE 2023</b> <b>Pag. 60 di 113</b></p>
---	---	---

- Decreto del Presidente del Consiglio dei ministri 12 dicembre 2005 "Individuazione della documentazione necessaria alla verifica della compatibilità paesaggistica degli interventi proposti, ai sensi dell'articolo 146, comma 3, del Codice dei beni culturali e del paesaggio di cui al decreto legislativo 22 gennaio 2004, n. 42." data 12/12/2005;
- D.Lgs. 152 del 03/04/2006 "Norme in materia ambientale Testo Unico Ambiente" e s.m.i. tra cui vanno segnalati il D.lgs. n. 4/2008, il D.lgs. n. 128/2010, il D.lgs n. 46/2014 ed il D.lgs n. 104/2017 data 03/04/2006 (2008-210-2014-2017);
- D.M. Ministero Ambiente 30.3.2015, in materia di verifica di assoggettabilità a VIA. data 30/03/2015;
- Piano Energetico Nazionale, approvato dal Consiglio dei ministri il 10 agosto 1988 data 10/12/1988;
- Legge 9 gennaio 1991 n.9, concernente la parziale liberalizzazione della produzione di energia elettrica data 09/01/1991;
- Legge 9 gennaio 1991 n.10, concernente la promozione del risparmio di energia e dell'impiego di fonti rinnovabili data 09/01/1991;
- Provvedimento CIP n. 6 del 29 aprile 1992, che ha fissato le tariffe incentivanti, definendo l'assimilabilità alle fonti rinnovabili sulla base di un indice di efficienza energetica a cui commisurare l'entità dell'incentivazione data 29/04/1992;
- Conferenza Nazionale sull'Energia e l'Ambiente del 1998;
- Carbon Tax, introdotta ai sensi dell'art. 8 della Legge n. 448/1998;
- Delibera CIPE 126/99 del 6 agosto 1999 "Libro bianco per la valorizzazione energetica delle fonti rinnovabili", con il quale il Governo italiano individua gli obiettivi da percorrere per ciascuna fonte data 06/08/1999;
- Legge 1 giugno 2001, n.120 "Ratifica ed esecuzione del Protocollo di Kyoto alla Convenzione quadro delle Nazioni Unite sui cambiamenti climatici", tenutosi a Kyoto l'11 dicembre 1997" data 01/06/2001;
- Decreto legge 7 febbraio 2002 contenente misure urgenti per garantire la sicurezza del sistema elettrico nazionale. Tale decreto, conosciuto come "Decreto Sblocca centrali", prende avvio


PROGETTAZIONE:



EGM PROJECT SRL - Via Vincenzo Verrastro - 15/A- 85100 Potenza

[info@egmproject.it](mailto:info@egmproject.it) - [egmproject@pec.it](mailto:egmproject@pec.it)



	<p><b>“Progetto di realizzazione di un parco eolico della potenza di 52,8 MW denominato “CATERINA II” situato nei comuni di Caltavuturo, Polizzi Generosa e Castellana Sicula, in provincia di Palermo (PA) e di Villalba, in provincia di Caltanissetta (CL)”</b></p> <p><b>Studio di Impatto Ambientale</b></p>	<p><b>DATA:</b> <b>OTTOBRE 2023</b> <b>Pag. 61 di 113</b></p>
---	---	---

dalla constatata necessità di un rapido incremento della capacità nazionale di produzione di energia elettrica data 07/02/2002;

- Decreto legislativo 29 Dicembre 2003, n. 387 e s.m.i. "Attuazione della direttiva 2001/77/CE (oggi sostituita e modificata dalla Direttiva 2009/28/CE) relativa alla promozione dell'energia elettrica prodotta da fonti energetiche rinnovabili nel mercato interno dell'elettricità" data 29/12/2003;
- Legge n. 239 del 23 agosto 2004, sulla riorganizzazione del settore dell'energia e la delega al governo per il riassetto delle disposizioni vigenti in materia di energia data 23/08/2004;
- Legge 24 dicembre 2007 n. 244 (Legge Finanziaria 2008) e Legge 29 novembre 2007 n. 222 (Collegato alla Finanziaria 2008). Individuazione di un nuovo sistema di incentivazione dell'energia prodotta da fonti rinnovabili, che prevede, in alternativa, su richiesta del Produttore: il rilascio di certificati verdi oppure una tariffa onnicomprensiva. Questo quadro di incentivi è stato modificato dal d.m. 18.12.2008, dal d.m. 6.7.2012 e, da ultimo, dal d.m. 23.6.2016. Quest'ultimo decreto, con riferimento agli impianti eolici di grossa taglia e di nuova realizzazione, prevedeva che gli stessi potessero essere incentivati a seguito di aggiudicazione delle procedure competitive di asta al ribasso data 29/11/2007 e 24/12/2007;
- Legge n. 99/2009, conversione del cosiddetto DDL Sviluppo, stabilisce le "Disposizioni per lo sviluppo e l'internazionalizzazione delle imprese, nonché in materia di energia" data 23/07/2009;
- D.lgs. 8 luglio 2010 n. 105 "Misure urgenti in materia di energia" così come modificato dalla l. 13 agosto 2010 n.129 "Conversione in legge, con modificazioni, del decreto legge 8 luglio 2010, n. 105, recante misure urgenti in materia di energia. Proroga di termine per l'esercizio di delega legislativa in materia di riordino del sistema degli incentivi" data 08/07/2010;
- Decreto dello Sviluppo Economico 10 settembre 2010 "Linee guida per l'autorizzazione degli impianti alimentati da fonti rinnovabili ", in cui sono definite le linee guida nazionali per lo svolgimento del procedimento unico ex art. 12 del d.lgs. 387/2003 per l'autorizzazione alla costruzione e all'esercizio di impianti di produzione di elettricità da fonti rinnovabili, nonché linee guida per gli impianti stessi , data 10/09/2010;
- Strategia Energetica Nazionale 2017, approvata con Decreto Ministeriale del 10 novembre 2017, data 10/11/2017.


**PROGETTAZIONE:**



EGM PROJECT SRL - Via Vincenzo Verrastro - 15/A- 85100 Potenza

[info@egmproject.it](mailto:info@egmproject.it) - [egmproject@pec.it](mailto:egmproject@pec.it)



 <p>AEI WIND PROJECT XI S.R.L. P.I. 17264821004 Via Savoia 78, 00198 Roma</p>	<p align="center"><b>“Progetto di realizzazione di un parco eolico della potenza di 52,8 MW denominato “CATERINA II” situato nei comuni di Caltavuturo, Polizzi Generosa e Castellana Sicula, in provincia di Palermo (PA) e di Villalba, in provincia di Caltanissetta (CL)”</b></p> <p align="center"><b>Studio di Impatto Ambientale</b></p>	<p>DATA: <b>OTTOBRE 2023</b> Pag. 62 di 113</p>
--	---	---

La direttiva VIA ha visto un susseguirsi di molti e importanti cambiamenti. Focalizzando l’attenzione su quelli più recenti, possiamo partire dal 16 maggio 2014, ove sono entrati in vigore importanti cambiamenti in materia di valutazione di impatto ambientale a seguito della Direttiva Europea 2014/52/UE.

La nuova direttiva reca modifiche alla direttiva 2011/92/UE, per quanto concerne limiti e deroghe alla disciplina stop a conflitti d’interesse e maggiore coinvolgimento del pubblico e delle forze sociali. Con le ultime modifiche si vuole concentrare maggiormente l’attenzione sui rischi e le sfide emerse nel corso degli ultimi anni, come efficienza delle risorse, cambiamenti climatici e prevenzione dei disastri.

Tra le principali novità introdotte:

- obbligo degli Stati Membri di semplificare le varie procedure di valutazione ambientale,
- fissati diversi termini di tempo a seconda dei differenti stadi di valutazione ambientale,
- semplificazione della procedura d’esame per stabilire la necessità o meno di una valutazione d’impatto ambientale,
- rapporti più chiari e comprensibili per il pubblico,
- obbligo da parte degli sviluppatori di intraprendere i passi necessari per evitare, prevenire o ridurre gli effetti negativi laddove i progetti comportino delle conseguenze importanti sull’ambiente.

Gli Stati Membri dovranno recepire le nuove regole al più tardi entro il 2017 e dovranno anche comunicare alla Commissione la legislazione nazionale adottata per ottemperare alla nuova Direttiva.

Il Decreto Legislativo 16/06/2017 n. 104 che ha modificato la Parte II e i relativi allegati del D.lgs. n.152/2006 per adeguare la normativa nazionale alla Direttiva n.2014/52/UE.

Quest’ultima, a sua volta, ha modificato la Direttiva n.2011/92/UE al fine, tra l’altro, di rafforzare la qualità della procedura di valutazione d’impatto ambientale, allineare tale procedura ai principi della regolamentazione intelligente (smart regulation), rafforzare la coerenza e le sinergie con altre normative e politiche dell’Unione, garantire il miglioramento della protezione ambientale e l’accesso del pubblico alle informazioni attraverso la disponibilità delle stesse anche in formato elettronico. Il D.lgs. 152/2006 è stato recentemente modificato dal Decreto-Legge n. 77 del 2021 che ha introdotto importantissime innovazioni e semplificazioni metodologiche e normative in materia di VIA, sostituendo o integrando le

PROGETTAZIONE:



EGM PROJECT SRL - Via Vincenzo Verrastro - 15/A- 85100 Potenza

[info@egmproject.it](mailto:info@egmproject.it) - [egmproject@pec.it](mailto:egmproject@pec.it)



	<p><b>“Progetto di realizzazione di un parco eolico della potenza di 52,8 MW denominato “CATERINA II” situato nei comuni di Caltavuturo, Polizzi Generosa e Castellana Sicula, in provincia di Palermo (PA) e di Villalba, in provincia di Caltanissetta (CL)”</b></p> <p><b>Studio di Impatto Ambientale</b></p>	<p><b>DATA:</b> <b>OTTOBRE 2023</b> <b>Pag. 63 di 113</b></p>
---	---	---

precedenti disposizioni introdotte allo stesso dalla legge n. 120/2020, di conversione del D.L. n. 76/2020 (Decreto Semplificazioni) che ha confermato alcune modifiche al Testo Unico dell’Ambiente (D.lgs. n. 152/2006 e s.m.i.) in materia di Valutazione di Impatto Ambientale (VIA) e bonifica di siti contaminati.

Innanzitutto, è stata creata una corsia procedimentale per i progetti che concorrono al raggiungimento degli obiettivi indicati dal PNIEC, istituendo ad hoc anche una specifica Commissione Tecnica.

Secondo l’Art. 17 del DL 77/2021, all’art. 8 del D.lgs. 152/2006 è aggiunto il comma 2-bis che recita:

*“Per lo svolgimento delle procedure di valutazione ambientale di competenza statale dei progetti ricompresi nel PNRR, di quelli finanziati a valere sul fondo complementare nonché dei progetti attuativi del PNIEC individuati nell’Allegato I-bis del presente decreto, è istituita la Commissione Tecnica PNRR-PNIEC, posta alle dipendenze funzionali del Ministero della transizione ecologica...”*.

All’Art. 20 il DL 77/2021 ha introdotto una Nuova disciplina della valutazione di impatto ambientale e disposizioni speciali per gli interventi PNRR-PNIEC modificando o integrando l’art. 25 del D.lgs. 152/2006 in merito allo svolgimento e alla tempistica del procedimento di Valutazione, riducendo a 130 giorni il termine per la conclusione del procedimento a partire dall’avvenuta pubblicazione della documentazione.

### 7.1.2 Normativa di riferimento regionale

La Regione Sicilia, con Deliberazione della Giunta Regionale n. 1 del 3 febbraio 2009 ha approvato il “Piano Energetico Ambientale Regionale Siciliano (P.E.A.R.S.)”, in quanto provvedimento attuativo in Sicilia – in coerenza allo Statuto Regionale – del D.Lgs 29.12.2003 n. 387, a sua volta attuazione della Direttiva 2001/77/CE, della L. 23.08.2004 n.239, del D.Lgs 30.05.2008 n.115 di attuazione della Direttiva 2006/32/CE. Tale documento, in linea con la Direttiva 2001/42/CE, risponde all’esigenza di far seguito agli obiettivi imposti dal Protocollo di Kyoto impostando le azioni su due obiettivi:

- valorizzazione e gestione razionale delle risorse energetiche rinnovabili e non rinnovabili;
- riduzione delle emissioni climalteranti ed inquinanti.

A seguito di Sentenza del TAR Sicilia n. 1849 del 12/20/2010 il P.E.A.R. viene annullato ed un nuovo P.E.A.R. viene approvato con Decreto Presidenziale n. 48 del 18 luglio 2012.

PROGETTAZIONE:




EGM PROJECT SRL - Via Vincenzo Verrastro - 15/A- 85100 Potenza

[info@egmproject.it](mailto:info@egmproject.it) - [egmproject@pec.it](mailto:egmproject@pec.it)





	<p><b>“Progetto di realizzazione di un parco eolico della potenza di 52,8 MW denominato “CATERINA II” situato nei comuni di Caltavuturo, Polizzi Generosa e Castellana Sicula, in provincia di Palermo (PA) e di Villalba, in provincia di Caltanissetta (CL)”</b></p> <p><b>Studio di Impatto Ambientale</b></p>	<p><b>DATA:</b> <b>OTTOBRE 2023</b> <b>Pag. 64 di 113</b></p>
---	---	---

Del PEARS è stato elaborato poi un documento di aggiornamento a partire dal febbraio del 2019 (PEARS 2030), documento in attesa di approvazione, “Verso l’autonomia energetica della Sicilia” ove sono fissati gli obiettivi al 2030 con relative tre linee guida da porre alla base delle azioni della nuova pianificazione energetico-ambientale regionale quali:

- sviluppo ed espansione dell’utilizzo delle fonti rinnovabili;
- maggiore partecipazione a livello internazionale;
- tutela del patrimonio storico-artistico siciliano.

Inoltre, le Regioni e le Province autonome possono individuare aree e siti non idonei all’installazione di specifiche tipologie di impianti e l’autorizzazione alla realizzazione degli stessi non può essere subordinata o prevedere misure di compensazione in favore delle suddette Regioni e Province. Solo per i Comuni possono essere previste misure compensative, non monetarie, come interventi di miglioramento ambientale, di efficienza energetica o di sensibilizzazione dei cittadini.

Con il Decreto presidenziale regionale n. 48 del 18.07.2012, è stato emanato il “Regolamento recante norme di attuazione dell’art. 105, comma 5 della L.R. n.11 del 12.05.2010”.

L’art.1 del regolamento prevede l’adeguamento alle linee guida del DM 10.09.2010: le disposizioni di cui al DM 10.09.2010 trovano immediata applicazione nel territorio della Regione Siciliana; sia le linee guida per il procedimento autorizzativo, nonché le linee guida tecniche per gli impianti stessi. Il DPRS n.48 del 18 luglio 2012 di fatto supera il DPRS del 09.03.2009.

Ad oggi risultano essere stati definiti criteri ed individuazioni delle aree non idonee alla realizzazione degli impianti eolici con Decreto Presidenziale del 10.10.2017 recante “Definizione dei criteri ed individuazione delle aree non idonee alla realizzazione di impianti di produzione di energia elettrica da fonte eolica ai sensi dell’art. 1 della legge regionale 20 novembre 2015, n. 29, nonché dell’art. 2 del regolamento recante norme di attuazione dell’art. 105, comma 5, legge regionale 10 maggio 2010, n. 11, approvato con Decreto presidenziale 18 luglio 2012, n. 48”.

Si ricorda anche la L.R. 20/9/2015, n. 29, recante “Norme in materia di tutela delle aree caratterizzate da vulnerabilità ambientale e valenze ambientali e paesaggistiche”.


PROGETTAZIONE:



EGM PROJECT SRL - Via Vincenzo Verrastro - 15/A- 85100 Potenza

[info@egmproject.it](mailto:info@egmproject.it) - [egmproject@pec.it](mailto:egmproject@pec.it)



 <p>AEI WIND PROJECT XI S.R.L. P.I. 17264821004 Via Savoia 78, 00198 Roma</p>	<p align="center"><b>“Progetto di realizzazione di un parco eolico della potenza di 52,8 MW denominato “CATERINA II” situato nei comuni di Caltavuturo, Polizzi Generosa e Castellana Sicula, in provincia di Palermo (PA) e di Villalba, in provincia di Caltanissetta (CL)”</b></p> <p align="center"><b>Studio di Impatto Ambientale</b></p>	<p>DATA: <b>OTTOBRE 2023</b> Pag. 65 di 113</p>
--	---	---

## 7.2 Strategia Energetica Europea, Nazionale e Regionale

I cambiamenti climatici e la dipendenza crescente dall'energia hanno sottolineato la determinazione dell'Unione europea (UE) a diventare un'economia dai bassi consumi energetici e a far sì che l'energia consumata sia sicura, affidabile, concorrenziale, prodotta a livello locale e sostenibile.

La politica integrata in materia di energia e cambiamento climatico preannuncia il lancio di una nuova rivoluzione industriale, volta a trasformare il modo in cui produciamo ed usiamo l'energia nonché i tipi di energia che utilizziamo. L'obiettivo è passare a un'economia più compatibile con l'ambiente, basata su una combinazione di tecnologie e di risorse energetiche ad alta efficienza e bassa emissione di gas serra, assicurando nel contempo maggiore sicurezza nell'approvvigionamento.

La Strategia energetica nazionale (SEN) adottata dal Governo a novembre 2017 (decreto interministeriale 10 novembre 2017), è un documento di programmazione e indirizzo nel settore energetico che si muove nel quadro degli obiettivi di politica energetica delineati a livello europeo.

Nella SEN viene in proposito evidenziato che – in vista dell'adozione del Piano nazionale integrato per l'energia e il clima – PNIEC, previsto appunto dall'europeo Clean Energy Package, la SEN costituisce la base programmatica e politica per la preparazione del Piano stesso e che gli strumenti nazionali per la definizione degli scenari messi a punto durante l'elaborazione della SEN saranno utilizzati per le sezioni analitiche del Piano, contribuendo anche a indicare le traiettorie di raggiungimento dei diversi target e l'evoluzione della situazione energetica italiana.

La SEN prevede i seguenti macro-obiettivi di politica energetica:

- ✓ migliorare la competitività del Paese, al fine di ridurre il gap di prezzo e il costo dell'energia rispetto alla UE, assicurando che la transizione energetica di più lungo periodo (2030-2050) non comprometta il sistema industriale italiano ed europeo a favore di quello extra-UE.
- ✓ raggiungere in modo sostenibile gli obiettivi ambientali e di de-carbonizzazione al 2030 definiti a livello europeo, con un'ottica ai futuri traguardi stabiliti nella COP21 e in piena sinergia con la Strategia Nazionale per lo Sviluppo Sostenibile. A livello nazionale, lo scenario che si propone prevede il phase out degli impianti termoelettrici italiani a carbone entro il 2030, in condizioni di sicurezza;


PROGETTAZIONE:



EGM PROJECT SRL - Via Vincenzo Verrastro - 15/A- 85100 Potenza

[info@egmproject.it](mailto:info@egmproject.it) - [egmproject@pec.it](mailto:egmproject@pec.it)



	<p><b>“Progetto di realizzazione di un parco eolico della potenza di 52,8 MW denominato “CATERINA II” situato nei comuni di Caltavuturo, Polizzi Generosa e Castellana Sicula, in provincia di Palermo (PA) e di Villalba, in provincia di Caltanissetta (CL)”</b></p> <p><b>Studio di Impatto Ambientale</b></p>	<p><b>DATA:</b> <b>OTTOBRE 2023</b> <b>Pag. 66 di 113</b></p>
---	---	---

- ✓ continuare a migliorare la sicurezza di approvvigionamento e la flessibilità e sicurezza dei sistemi e delle infrastrutture.

Raggiungere in modo sostenibile gli obiettivi ambientali e di de-carbonizzazione al 2030 definiti a livello europeo, con un’ottica ai futuri traguardi stabiliti nella COP 21 e in piena sinergia con la Strategia Nazionale per lo Sviluppo Sostenibile.

La SEN ha costituito la base programmatica e politica per la successiva adozione del Piano nazionale integrato per l’energia e il clima – PNIEC, avvenuta a gennaio 2020.

L’aumento delle rinnovabili, se da un lato permette di raggiungere gli obiettivi di sostenibilità ambientale, dall’altro lato, quando non adeguatamente accompagnato da un’evoluzione e ammodernamento delle reti di trasmissione e di distribuzione nonché dei mercati elettrici, può generare squilibri nel sistema elettrico, quali ad esempio fenomeni di overgeneration e congestioni inter e intra-zonali con conseguente aumento del costo dei servizi.

Gli interventi da fare, già avviati da vari anni, sono finalizzati ad uno sviluppo della rete funzionale a risolvere le congestioni e favorire una migliore integrazione delle rinnovabili, all’accelerazione dell’innovazione delle reti e all’evoluzione delle regole di mercato sul dispacciamento, in modo tale che risorse distribuite e domanda partecipino attivamente all’equilibrio del sistema e contribuiscano a fornire la flessibilità necessaria.

L’Italia ha sottoscritto l’Agenda 2030 impegnandosi a declinare e calibrare gli obiettivi dell’Agenda 2030 nell’ambito della propria programmazione economica, sociale e ambientale. Quindi si avvia lo sviluppo sostenibile in Italia.

La Regione Sicilia, con Deliberazione della Giunta Regionale n. 1 del 3 febbraio 2009 ha approvato il “Piano Energetico Ambientale Regionale Siciliano (P.E.A.R.S.)”, in quanto provvedimento attuativo in Sicilia – in coerenza allo Statuto Regionale – del D.Lgs 29.12.2003 n. 387, a sua volta attuazione della Direttiva 2001/77/CE, della L. 23.08.2004 n.239, del D.Lgs 30.05.2008 n.115 di attuazione della Direttiva 2006/32/CE. Tale documento, in linea con la Direttiva 2001/42/CE, risponde all’esigenza di far seguito agli obiettivi imposti dal Protocollo di Kyoto impostando le azioni su due obiettivi:

- valorizzazione e gestione razionale delle risorse energetiche rinnovabili e non rinnovabili;
- riduzione delle emissioni climalteranti ed inquinanti.


PROGETTAZIONE:



EGM PROJECT SRL - Via Vincenzo Verrastro - 15/A- 85100 Potenza

[info@egmproject.it](mailto:info@egmproject.it) - [egmproject@pec.it](mailto:egmproject@pec.it)



 <p><b>AEI WIND PROJECT XI S.R.L.</b> P.I. 17264821004 Via Savoia 78, 00198 Roma</p>	<p><b>“Progetto di realizzazione di un parco eolico della potenza di 52,8 MW denominato “CATERINA II” situato nei comuni di Caltavuturo, Polizzi Generosa e Castellana Sicula, in provincia di Palermo (PA) e di Villalba, in provincia di Caltanissetta (CL)”</b></p> <p><b>Studio di Impatto Ambientale</b></p>	<p><b>DATA: OTTOBRE 2023 Pag. 67 di 113</b></p>
---	---	---

Del PEARS è stato elaborato poi un documento di aggiornamento a partire dal febbraio del 2019 (PEARS 2030), documento in attesa di approvazione, “Verso l’autonomia energetica della Sicilia” ove sono fissati gli obiettivi al 2030 con relative tre linee guida da porre alla base delle azioni della nuova pianificazione energetico-ambientale regionale quali:

- sviluppo ed espansione dell’utilizzo delle fonti rinnovabili;
- maggiore partecipazione a livello internazionale;
- tutela del patrimonio storico-artistico siciliano.

L’analisi di contesto ambientale e territoriale ha costituito un riferimento per l’individuazione degli impatti ambientali potenziali diretti ed indiretti del Piano Energetico Ambientale Regionale. Inoltre, sono state trattate le “aree di particolare rilevanza ambientale” della regione, sia in termini valori ambientali che di problemi e criticità ambientali, correlate alle attività previste dal Piano, al fine di effettuare una corretta ed efficace valutazione degli effetti ambientali del Piano energetico. La valutazione ambientale ha messo in evidenza che il Piano ha una natura energetico ambientale e che le strategie e gli obiettivi del Piano sono orientati al fine di integrare la sostenibilità ambientale. A tal proposito, gli obiettivi di sostenibilità ambientale individuati sono:

- Ridurre le emissioni che comportano alterazioni del clima;
- Riduzione della popolazione esposta all’inquinamento atmosferico;
- Aumentare la percentuale di energia consumata proveniente da fonti rinnovabili;
- Ridurre i consumi energetici e aumentare l’uso efficiente e razionale dell’energia;
- Conservazione della biodiversità ed uso sostenibile delle risorse naturali;
- Mantenere gli aspetti caratteristici del paesaggio terrestre e marino-costiero;
- Protezione del territorio dai rischi idrogeologici, sismici, vulcanici e desertificazione;
- Limitare il consumo di uso del suolo;
- Riduzione dell’inquinamento dei suoli a destinazione agricola e forestale, sul mare e sulle coste;
- Riduzione della popolazione esposta alle radiazioni;
- Promuovere un uso sostenibile della risorsa idrica;
- Migliorare la gestione integrata dei rifiuti.


**PROGETTAZIONE:**



EGM PROJECT SRL - Via Vincenzo Verrastro - 15/A- 85100 Potenza

[info@egmproject.it](mailto:info@egmproject.it) - [egmproject@pec.it](mailto:egmproject@pec.it)



 <p>AEI WIND PROJECT XI S.R.L. P.I. 17264821004 Via Savoia 78, 00198 Roma</p>	<p align="center"><b>“Progetto di realizzazione di un parco eolico della potenza di 52,8 MW denominato “CATERINA II” situato nei comuni di Caltavuturo, Polizzi Generosa e Castellana Sicula, in provincia di Palermo (PA) e di Villalba, in provincia di Caltanissetta (CL)”</b></p> <p align="center"><b>Studio di Impatto Ambientale</b></p>	<p>DATA: <b>OTTOBRE 2023</b> Pag. 68 di 113</p>
--	---	---

Gli obiettivi individuati nel PEAR secondo principi di priorità, sulla base dei vincoli del territorio, delle sue strutture di governo, di produzione, dell’utenza e nell’ottica della sostenibilità ambientale, sono i seguenti:

7. Contribuire ad uno sviluppo sostenibile del territorio regionale attraverso l’adozione di sistemi efficienti di conversione ed uso dell’energia nelle attività produttive, nei servizi e nei sistemi residenziali;
8. Promuovere una forte politica di risparmio energetico in tutti i settori, in particolare in quello edilizio, organizzando un coinvolgimento attivo di enti, imprese, e cittadini;
9. Promuovere una diversificazione delle fonti energetiche, in particolare nel comparto elettrico, con la produzione decentrata e la “decarbonizzazione”;
10. Promuovere lo sviluppo delle Fonti Energetiche Rinnovabili e assimilate, tanto nell’isola di Sicilia che nelle isole minori, sviluppare le tecnologie energetiche per il loro sfruttamento;
11. Favorire il decollo di filiere industriali, l’insediamento di industrie di produzione delle nuove tecnologie energetiche e la crescita competitiva;
12. Favorire le condizioni per una sicurezza degli approvvigionamenti e per lo sviluppo di un mercato libero dell’energia;
13. Promuovere l’innovazione tecnologica con l’introduzione di Tecnologie più pulite (Clean Technologies – Best Available), nelle industrie ad elevata intensità energetica;
14. Assicurare la valorizzazione delle risorse regionali degli idrocarburi, favorendone la ricerca, la produzione e l’utilizzo con modalità compatibili con l’ambiente, in armonia con gli obiettivi di politica energetica nazionale e garantendo adeguati ritorni economici per il territorio siciliano;
15. Favorire la ristrutturazione delle Centrali termoelettriche di base, tenendo presenti i programmi coordinati a livello nazionale, in modo che rispettino i limiti di impatto ambientale compatibili con le normative conseguenti al Protocollo di Kyoto ed emanate dalla UE e recepite dall’Italia;
16. Favorire una implementazione delle infrastrutture energetiche, con particolare riguardo alle grandi reti di trasporto elettrico;
17. Sostenere il completamento delle opere per la metanizzazione per i grandi centri urbani, le aree industriali ed i comparti serricoli di rilievo;


PROGETTAZIONE:



EGM PROJECT SRL - Via Vincenzo Verrastro - 15/A- 85100 Potenza

[info@egmproject.it](mailto:info@egmproject.it) - [egmproject@pec.it](mailto:egmproject@pec.it)



 <p>AEI WIND PROJECT XI S.R.L. P.I. 17264821004 Via Savoia 78, 00198 Roma</p>	<p><b>“Progetto di realizzazione di un parco eolico della potenza di 52,8 MW denominato “CATERINA II” situato nei comuni di Caltavuturo, Polizzi Generosa e Castellana Sicula, in provincia di Palermo (PA) e di Villalba, in provincia di Caltanissetta (CL)”</b></p> <p><b>Studio di Impatto Ambientale</b></p>	<p>DATA: <b>OTTOBRE 2023</b> Pag. 69 di 113</p>
--	---	---

18. Creare, in accordo con le strategie dell’U.E, le condizioni per un prossimo sviluppo dell’uso dell’Idrogeno e delle sue applicazioni, oggi in corso di ricerca e sviluppo, per la diffusione anche mediante la realizzazione di sistemi ibridi rinnovabili/idrogeno;

19. Realizzare forti interventi nel settore dei trasporti quali biocombustibili, metano negli autobus pubblici, riduzione del traffico autoveicolare nella città, potenziamento del trasporto merci su rotaia. Le energie da fonti rinnovabili, e fra queste quella fotovoltaica, rivestono quindi un ruolo qualificante nel piano energetico regionale siciliano. L’eolico in Sicilia, oggi, rappresenta una validissima soluzione per l’approvvigionamento dell’energia data dal vento, in alternativa alle centrali idroelettriche e termoelettriche presenti sul territorio regionale, in quanto consente di ottenere energia elettrica con l’utilizzo di tecnologie avanzate, dai costi relativamente modesti, senza rilasciare sostanze inquinanti nell’atmosfera.

La realizzazione dell’impianto di progetto è in linea con gli obiettivi della programmazione energetica ambientale internazionale, nazionale, regionale che prevede l’incentivo all’uso razionale delle fonti energetiche rinnovabili, rispecchia gli obiettivi del PEARS e della SEN che promuovono, tra le altre cose, l’incentivo alla produzione di energia elettrica da fonti rinnovabili, favorendo la riduzione delle emissioni in atmosfera, in particolar modo di CO2.

### **7.3 Piano Territoriale Paesistico e Regionale**

Per rispondere alla complessità delle istanze, delle criticità, delle stesse opzioni di sviluppo legate al paesaggio, la Regione Siciliana ha, a partire dagli anni ’90, avviato un’attività di pianificazione paesistica che ha riguardato dapprima le piccole isole circumsiciliane, successivamente l’intero territorio regionale con le Linee Guida del Piano Territoriale Paesistico Regionale, approvato con D.A. n. 6080 del 21 maggio 1999.

L’importanza del Piano Territoriale Paesistico Regionale (PTPR) discende dai valori paesistici e ambientali da proteggere i quali, soprattutto in Sicilia, mettono in evidenza l’intima fusione tra patrimonio naturale e patrimonio culturale e l’interazione storica delle azioni antropiche e dei processi naturali nell’evoluzione continua del paesaggio. Attraverso il suddetto Piano Territoriale Paesistico vengono quindi perseguiti i seguenti obiettivi:


PROGETTAZIONE:



EGM PROJECT SRL - Via Vincenzo Verrastro - 15/A- 85100 Potenza

[info@egmproject.it](mailto:info@egmproject.it) - [egmproject@pec.it](mailto:egmproject@pec.it)



 <p>AEI WIND PROJECT XI S.R.L. P.I. 17264821004 Via Savoia 78, 00198 Roma</p>	<p><b>“Progetto di realizzazione di un parco eolico della potenza di 52,8 MW denominato “CATERINA II” situato nei comuni di Caltavuturo, Polizzi Generosa e Castellana Sicula, in provincia di Palermo (PA) e di Villalba, in provincia di Caltanissetta (CL)”</b></p> <p><b>Studio di Impatto Ambientale</b></p>	<p>DATA: <b>OTTOBRE 2023</b> Pag. 70 di 113</p>
--	---	---

- ✓ stabilizzazione ecologica del contesto ambientale regionale, in difesa del suolo e della biodiversità, con particolare attenzione alle situazioni di rischio e criticità;
- ✓ valorizzazione delle identità e della peculiarità del paesaggio regionale, sia nel suo insieme unitario che nelle sue specifiche configurazioni;
- ✓ miglioramento della fruibilità sociale del patrimonio ambientale.

Il territorio regionale viene suddiviso in 17 ambiti, individuati sulla base delle caratteristiche geomorfologiche e culturali del paesaggio.

Il paesaggio della Regione Siciliana, connotato da valori ambientali e culturali, è dichiarato dal Piano Territoriale Paesistico Regionale ‘bene culturale e ambientale’ ed è tutelato come risorsa da fruire e valorizzare. Per il perseguimento degli obiettivi assunti, la Regione promuove azioni coordinate di tutela e valorizzazione, estese all’intero territorio regionale e interessanti diversi settori di competenza amministrativa, volti ad attivare forme di sviluppo sostenibile specificamente riferite alle realtà regionali e, in particolare, a:

- a) conservare e consolidare l’armatura storica del territorio come base di ogni ulteriore sviluppo insediativo e trama di connessioni del patrimonio culturale regionale;
- b) conservare e consolidare la rete ecologica, formata dal sistema idrografico interno, dalla fascia costiera e dalla copertura arborea ed arbustiva, come trama di connessione del patrimonio naturale regionale.

A tal fine il Piano Territoriale Paesistico Regionale delinea quattro principali linee di strategia:

- i. il consolidamento e la riqualificazione del patrimonio naturalistico, con l’estensione del sistema dei parchi e delle riserve ed il suo organico inserimento nella rete ecologica regionale, la protezione e valorizzazione degli ecosistemi, dei beni naturalistici e delle specie animali e vegetali minacciate d’estinzione non ancora adeguatamente protetti;
- ii. il consolidamento del patrimonio e delle attività agroforestali, con la qualificazione innovativa dell’agricoltura tradizionale, la gestione controllata delle attività pascolive, il controllo dei processi di abbandono, la gestione oculata delle risorse idriche;
- iii. la conservazione e il restauro del patrimonio storico, archeologico, artistico, culturale e testimoniale, con interventi di recupero mirati sui centri storici, i percorsi storici, i circuiti culturali, la valorizzazione dei beni meno conosciuti, la promozione di forme appropriate di fruizione;


PROGETTAZIONE:



EGM PROJECT SRL - Via Vincenzo Verrastro - 15/A- 85100 Potenza

[info@egmproject.it](mailto:info@egmproject.it) - [egmproject@pec.it](mailto:egmproject@pec.it)



	<p><b>“Progetto di realizzazione di un parco eolico della potenza di 52,8 MW denominato “CATERINA II” situato nei comuni di Caltavuturo, Polizzi Generosa e Castellana Sicula, in provincia di Palermo (PA) e di Villalba, in provincia di Caltanissetta (CL)”</b></p> <p><b>Studio di Impatto Ambientale</b></p>	<p><b>DATA:</b> <b>OTTOBRE 2023</b> <b>Pag. 71 di 113</b></p>
---	---	---

iv. la riorganizzazione urbanistica e territoriale, ai fini della valorizzazione paesistico-ambientale, con politiche coordinate sui trasporti, i servizi e gli sviluppi insediativi, tali da ridurre la polarizzazione nei centri principali e da migliorare la fruibilità delle aree interne e dei centri minori, da contenere il degrado e la contaminazione paesistica e da ridurre gli effetti negativi dei processi di diffusione urbana.

La Regione Siciliana ha elaborato le “Linee Guida” del Piano Paesistico Regionale approvate con D.A n.6080 del 21 maggio 1999 a cui sono seguiti alcuni Piani Paesistici relativi ai diversi ambiti individuati.

Come si evince dall’immagine riportata di seguito, l’area di progetto ricade **nell’ambito 6 “Aree dei rilievi Lercara, Cerda e Caltavuturo”**.

- **Ambito 6 “Rilievi di Lercara, Cerda e Caltavuturo”**, interessa il territorio costiero della provincia di Agrigento, Caltanissetta e Palermo compreso nei comuni di Alia, Aliminusa, Caccamo, Caltavuturo, Cammarata, Campofelice di Fitalia, Castellana Sicula, Castronuovo di Sicilia, Cerda, Ciminna, Corleone, Lercara Friddi, Montemaggiore Belsito, Palazzo Adriano, Petralia Sottana, Polizzi Generosa, Prizzi, Roccapalumba, Resultano, Sciara, Sclafani Bagni, Termini Imerese, Valledolmo, Vallelunga Pratameno, Villalba.

**PROGETTAZIONE:**



EGM PROJECT SRL - Via Vincenzo Verrastro - 15/A- 85100 Potenza

[info@egmproject.it](mailto:info@egmproject.it) - [egmproject@pec.it](mailto:egmproject@pec.it)





Studio di Impatto Ambientale



Figura 13 – Regione Sicilia - Individuazione ambiti

**AMBITO 6 - Rilievi di Lercara, Cerda e Caltavuturo**



Figura 14 - Ambito 6 - Rilievi di Lercara, cerda e caltavuturo (Fonte PPTR)


PROGETTAZIONE:



EGM PROJECT SRL - Via Vincenzo Verrastro - 15/A- 85100 Potenza

[info@egmproject.it](mailto:info@egmproject.it) - [egmproject@pec.it](mailto:egmproject@pec.it)



 <p>AEI WIND PROJECT XI S.R.L. P.I. 17264821004 Via Savoia 78, 00198 Roma</p>	<p align="center"><b>“Progetto di realizzazione di un parco eolico della potenza di 52,8 MW denominato “CATERINA II” situato nei comuni di Caltavuturo, Polizzi Generosa e Castellana Sicula, in provincia di Palermo (PA) e di Villalba, in provincia di Caltanissetta (CL)”</b></p> <p align="center"><b>Studio di Impatto Ambientale</b></p>	<p>DATA: <b>OTTOBRE 2023</b> Pag. 73 di 113</p>
--	---	---

#### **7.4 Piano Stralcio per l’Assetto Idrogeologico (PAI)**

La Legge n. 183/1989 sulla difesa del suolo ha stabilito che il bacino idrografico, inteso come “il territorio dal quale le acque pluviali o di fusione delle nevi e dei ghiacciai, defluendo in superficie, si raccolgono in un determinato corso d’acqua direttamente o a mezzo di affluenti, nonché il territorio che può essere allagato dalle acque del medesimo corso d’acqua, ivi compresi i suoi rami terminali con le foci in mare ed il litorale marittimo prospiciente”.

Per la difesa del territorio e la tutela della vita umana, dei beni ambientali e culturali delle attività economiche, del patrimonio edilizio da eventi quali frane e alluvioni e contrastare il susseguirsi di catastrofi idrogeologiche sul territorio nazionale sono stati emanati una serie di provvedimenti normativi, fino a giungere al T.U. 152/2006 “Norme in materia ambientale”.

Tale decreto ha i seguenti obiettivi:

- ❖ difesa del suolo;
- ❖ risanamento delle acque;
- ❖ fruizione del patrimonio idrico per gli usi di razionale sviluppo economico e sociale;
- ❖ tutela dell’ambiente.

Nel suddetto decreto, inoltre, è stato individuato nel bacino idrografico l’ambito fisico di riferimento per il complesso delle attività di pianificazione. Infatti, nell’art. 65 del T.U. è stabilito che “*i Piani di Bacino Idrografico possono essere redatti ed approvati anche per sottobacini o per stralci relativi a settori funzionali*”.

Il primo Piano Stralcio funzionale del Piano di Bacino è costituito dal Piano Stralcio per la difesa dal Rischio Idrogeologico nel quale sono individuate le aree a rischio idrogeologico, la perimetrazione delle aree da sottoporre a misure di salvaguardia e definizione delle stesse.

I Piani Stralcio per l’Assetto Idrogeologico, elaborati dalla Autorità di Bacino, producono efficacia giuridica rispetto alla pianificazione di settore, ivi compresa quella urbanistica, ed hanno carattere immediatamente vincolante per le amministrazioni ed Enti Pubblici nonché per i soggetti privati. Strumento di governo del bacino idrografico è il Piano di Bacino, che si configura quale documento di carattere conoscitivo, normativo e tecnico-operativo mediante il quale sono pianificate e programmate le


PROGETTAZIONE:



EGM PROJECT SRL - Via Vincenzo Verrastro - 15/A- 85100 Potenza

[info@egmproject.it](mailto:info@egmproject.it) - [egmproject@pec.it](mailto:egmproject@pec.it)



 <p>AEI WIND PROJECT XI S.R.L. P.I. 17264821004 Via Savoia 78, 00198 Roma</p>	<p align="center"><b>“Progetto di realizzazione di un parco eolico della potenza di 52,8 MW denominato “CATERINA II” situato nei comuni di Caltavuturo, Polizzi Generosa e Castellana Sicula, in provincia di Palermo (PA) e di Villalba, in provincia di Caltanissetta (CL)”</b></p> <p align="center"><b>Studio di Impatto Ambientale</b></p>	<p>DATA: <b>OTTOBRE 2023</b> Pag. 74 di 113</p>
--	---	---

azioni e le norme d'uso finalizzate alla conservazione, difesa e valorizzazione del suolo e alla corretta utilizzazione delle acque, sulla base delle caratteristiche fisiche ed ambientali del territorio interessato. La Legislazione ha individuato nell'Autorità di Bacino l'Ente deputato a gestire i territori coincidenti con la perimetrazione dei bacini e gli schemi idrici ad essi relativi attraverso la redazione di appositi Piani di Bacino che costituiscono il principale strumento di pianificazione dell'ADB.

L'impianto in progetto ricade all'interno territorio di competenza dell'Autorità di Bacino Distrettuale della Sicilia.

L'Autorità di bacino del distretto idrografico della Sicilia è stata istituita con l'art. 3 della legge regionale 8 maggio 2018 n. 8, presso la Presidenza della Regione, quale dipartimento della Presidenza della Regione. Sono organi dell'Autorità di bacino: la conferenza istituzionale permanente, il segretario generale, che è il dirigente generale del dipartimento regionale Autorità di bacino, la conferenza operativa, la segreteria tecnica operativa. L'Autorità di bacino si avvale di un comitato tecnico scientifico costituito da personale di comprovata esperienza tecnico-scientifica. L'Autorità di bacino ha il compito di assicurare la difesa del suolo e la mitigazione del rischio idrogeologico, il risanamento delle acque, la manutenzione dei corpi idrici, la fruizione e la gestione del patrimonio idrico e la tutela degli aspetti ambientali nell'ambito dell'ecosistema unitario del bacino del distretto idrografico della Sicilia, in adempimento degli obblighi derivanti dalle direttive UE di settore.

Con la legge 221/2015 e il DM 294/2016, all'Autorità di Bacino si sostituisce un nuovo impianto organizzativo concentrato in un unico ente, l'Autorità di Bacino Distrettuale con le funzioni di predisposizione del Piano di Bacino Distrettuale e dei relativi stralci tra cui:

- ❖ il Piano di Gestione delle Acque;
- ❖ il Piano di Gestione del Rischio Alluvioni, a livello di distretto idrografico.

L'impianto eolico Caterina II ricade nel Bacino Idrografico del Fiume Platani (063) come si evince dalla figura seguente.

PROGETTAZIONE:



EGM PROJECT SRL - Via Vincenzo Verrastro - 15/A- 85100 Potenza

[info@egmproject.it](mailto:info@egmproject.it) - [egmproject@pec.it](mailto:egmproject@pec.it)



**Studio di Impatto Ambientale**



Figura 15 - Inquadramento dell'area rispetto al Bacino del Fiume Platani (063)

Il Piano di Assetto Idrogeologico (PAI) della regione Sicilia redatto ai sensi dell'art. 17, comma 6 ter, della L. 183/89, dell'art. 1, comma 1, del D.L. 180/98, convertito con modificazioni dalla L. 267/98, e dell'art. 1 bis del D.L. 279/2000, convertito con modificazioni dalla L. 365/2000, ha valore di Piano Territoriale di Settore ed è lo strumento conoscitivo, normativo e tecnico-operativo mediante il quale sono pianificate e programmate le azioni, gli interventi e le norme d'uso riguardanti la difesa dal rischio idrogeologico del territorio siciliano.

Con il Piano per l'Assetto Idrogeologico viene avviata, nella Regione Siciliana, la pianificazione di bacino, intesa come lo strumento fondamentale della politica di assetto territoriale.

Il Piano Stralcio per l'Assetto Idrogeologico, di seguito denominato P.A.I ha valore di Piano Territoriale di Settore ed è lo strumento conoscitivo, normativo e tecnico-operativo mediante il quale sono pianificate e programmate le azioni, gli interventi e le norme d'uso riguardanti la difesa dal rischio idrogeologico del territorio siciliano. Il P.A.I. ha sostanzialmente tre funzioni:

- a. La funzione conoscitiva, che comprende lo studio dell'ambiente fisico e del sistema antropico, nonché della ricognizione delle previsioni degli strumenti;
- b. La funzione normativa e prescrittiva, destinata alle attività connesse alla tutela del territorio e delle acque fino alla valutazione della pericolosità e del rischio idrogeologico e alla conseguente attività di vincolo in regime sia straordinario che ordinario;


PROGETTAZIONE:



EGM PROJECT SRL - Via Vincenzo Verrastro - 15/A- 85100 Potenza

[info@egmproject.it](mailto:info@egmproject.it) - [egmproject@pec.it](mailto:egmproject@pec.it)



	<p><b>“Progetto di realizzazione di un parco eolico della potenza di 52,8 MW denominato “CATERINA II” situato nei comuni di Caltavuturo, Polizzi Generosa e Castellana Sicula, in provincia di Palermo (PA) e di Villalba, in provincia di Caltanissetta (CL)”</b></p> <p><b>Studio di Impatto Ambientale</b></p>	<p><b>DATA:</b> <b>OTTOBRE 2023</b> <b>Pag. 76 di 113</b></p>
---	---	---

- c. La funzione programmatica, che fornisce le possibili metodologie d'intervento finalizzate alla mitigazione del rischio, determina l'impegno finanziario occorrente e la distribuzione temporale degli interventi.

La finalità del P.A.I. sarà perseguibile attraverso il raggiungimento dei seguenti obiettivi:

- ✓ Conoscenza globale dello stato di dissesto idrogeologico del territorio tramite l'individuazione
- ✓ Delle pericolosità connesse ai dissesti sui versanti e delle pericolosità idrauliche e idrologiche;
- ✓ Individuazione degli elementi vulnerabilità, valutazione delle situazioni di rischio, in dipendenza della presenza di elementi vulnerabili su porzioni del territorio soggette a pericolosità;
- ✓ Programmazione di norme di attuazione finalizzate alla conservazione e tutela degli insediamenti esistenti, sviluppo di una politica di gestione degli scenari di pericolosità agendo in modo limitare l'influenza degli elementi antropici (e non), che ne impediscono una piena funzionalità;
- ✓ Programmazione di indagini conoscitive, di studi di monitoraggio dei dissesti, di interventi specifici per le diverse situazioni e, ove necessario, di opere finalizzate alla mitigazione e/o eliminazione del rischio valutando correttamente, e in modo puntuale, dove intervenire con opere che garantiscano la sicurezza e quando ricorrere alla delocalizzazione di attività e manufatti non compatibili.

Le perimetrazioni individuate nell'ambito del P.A.I. delimitano le aree caratterizzate da elementi di pericolosità idrogeologica, dovute a instabilità di tipo geomorfologico o a problematiche di tipo idraulico, sulle quali si applicano le norme di salvaguardia contenute nelle Norme di Attuazione del Piano. Queste ultime si applicano anche alle aree a pericolosità idrogeologica le cui perimetrazioni derivano da studi di compatibilità geologica-geotecnica e idraulica, predisposti ai sensi dell'art.8 comma 2 delle suddette Norme di Attuazione, e rappresentate su strati informativi specifici.

Il PAI stabilisce le norme per prevenire i pericoli da dissesti di versante ed i danni, anche potenziali, alle persone, ai beni ed alle attività vulnerabili e da alluvione; nonché per prevenire la formazione di nuove condizioni di rischio nel territorio della Regione.

Per pericolosità si intende la probabilità che si realizzino condizioni di accadimento dell'evento calamitoso in una data area; nel presente P.A.I. vengono distinte la pericolosità geomorfologica e la pericolosità idraulica:


**PROGETTAZIONE:**



EGM PROJECT SRL - Via Vincenzo Verrastro - 15/A- 85100 Potenza

[info@egmproject.it](mailto:info@egmproject.it) - [egmproject@pec.it](mailto:egmproject@pec.it)



	<p><b>“Progetto di realizzazione di un parco eolico della potenza di 52,8 MW denominato “CATERINA II” situato nei comuni di Caltavuturo, Polizzi Generosa e Castellana Sicula, in provincia di Palermo (PA) e di Villalba, in provincia di Caltanissetta (CL)”</b></p> <p><b>Studio di Impatto Ambientale</b></p>	<p><b>DATA:</b> <b>OTTOBRE 2023</b> <b>Pag. 77 di 113</b></p>
---	---	---

- ✓ pericolosità geomorfologica è riferita a fenomeni di dissesto in atto e non riguarda quindi la pericolosità di aree non interessate da dissesto (propensione al dissesto);
- ✓ pericolosità idraulica è correlata con la probabilità annua di superamento di una portata di riferimento (portata di piena), valutata in funzione di uno specifico tempo di ritorno (numero di anni in cui la portata di piena viene eguagliata o superata in media una sola volta). La pericolosità idraulica è quindi correlata all'inverso del tempo di ritorno di una portata di piena e, se disponibile, al relativo tirante idrico. L'area di pericolosità idraulica è rappresentata dall'area di inondazione, relativa al tempo di ritorno di una portata di piena, conseguente all'esonazione di un corso d'acqua naturale o artificiale.

**PROGETTAZIONE:**



EGM PROJECT SRL - Via Vincenzo Verrastro - 15/A- 85100 Potenza

[info@egmproject.it](mailto:info@egmproject.it) - [egmproject@pec.it](mailto:egmproject@pec.it)



Studio di Impatto Ambientale

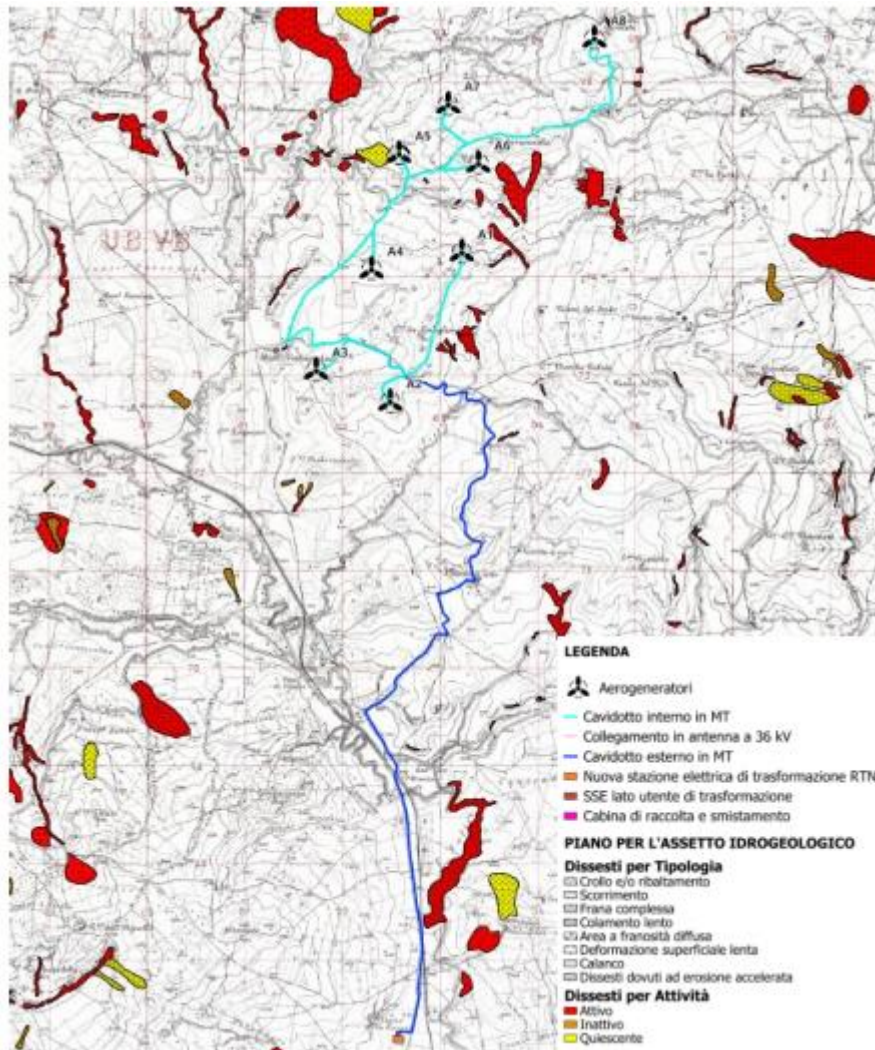


Figura 16 - Carta dei vincoli PAI – dissesti

PROGETTAZIONE:



EGM PROJECT SRL - Via Vincenzo Verrastro - 15/A- 85100 Potenza

[info@egmproject.it](mailto:info@egmproject.it) - [egmproject@pec.it](mailto:egmproject@pec.it)



Studio di Impatto Ambientale

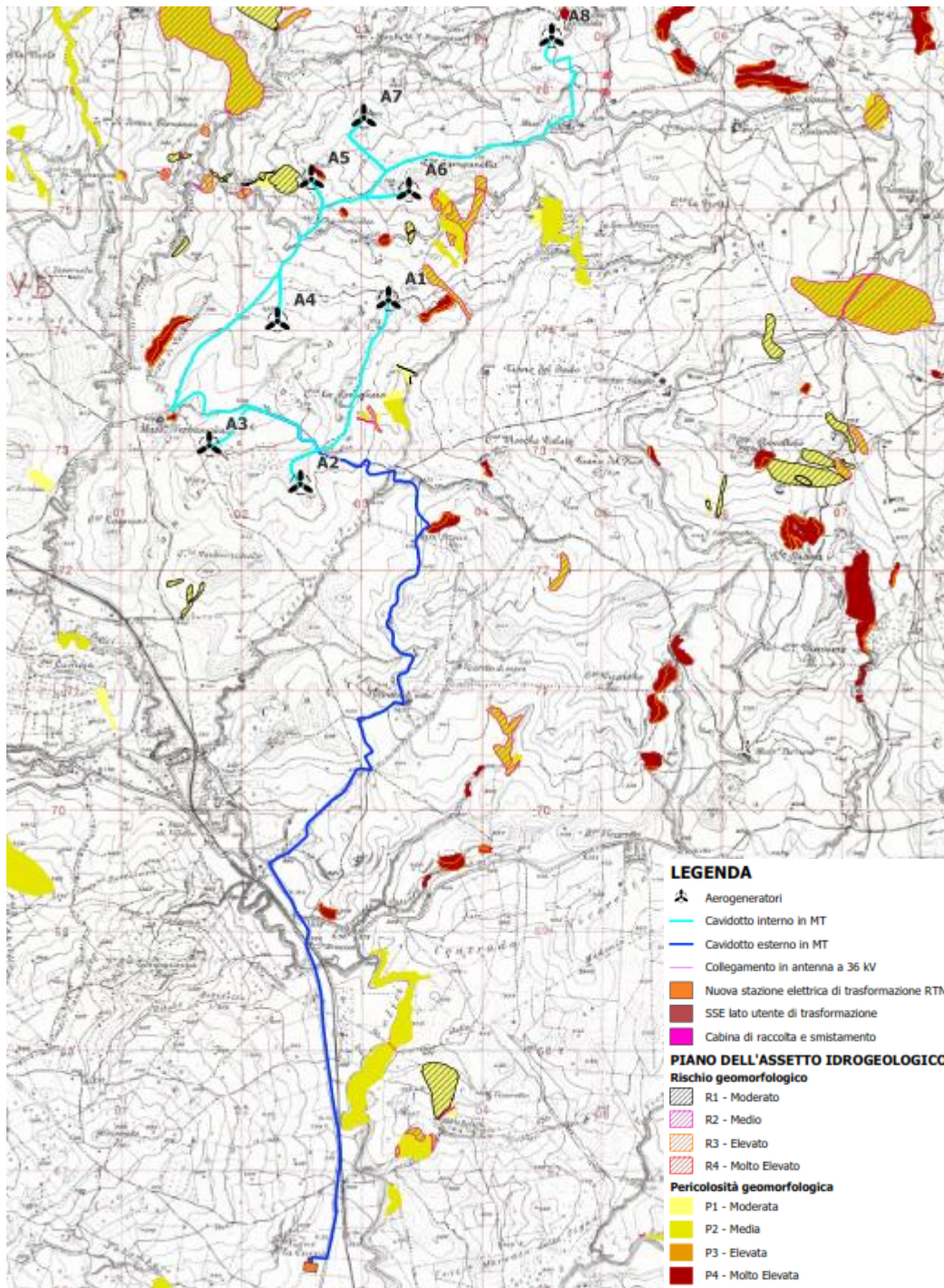


Figura 17 - Carta dei vincoli PAI – Rischio e Pericolosità geomorfologica

PROGETTAZIONE:



EGM PROJECT SRL - Via Vincenzo Verrastro - 15/A- 85100 Potenza

[info@egmproject.it](mailto:info@egmproject.it) - [egmproject@pec.it](mailto:egmproject@pec.it)





**Studio di Impatto Ambientale**

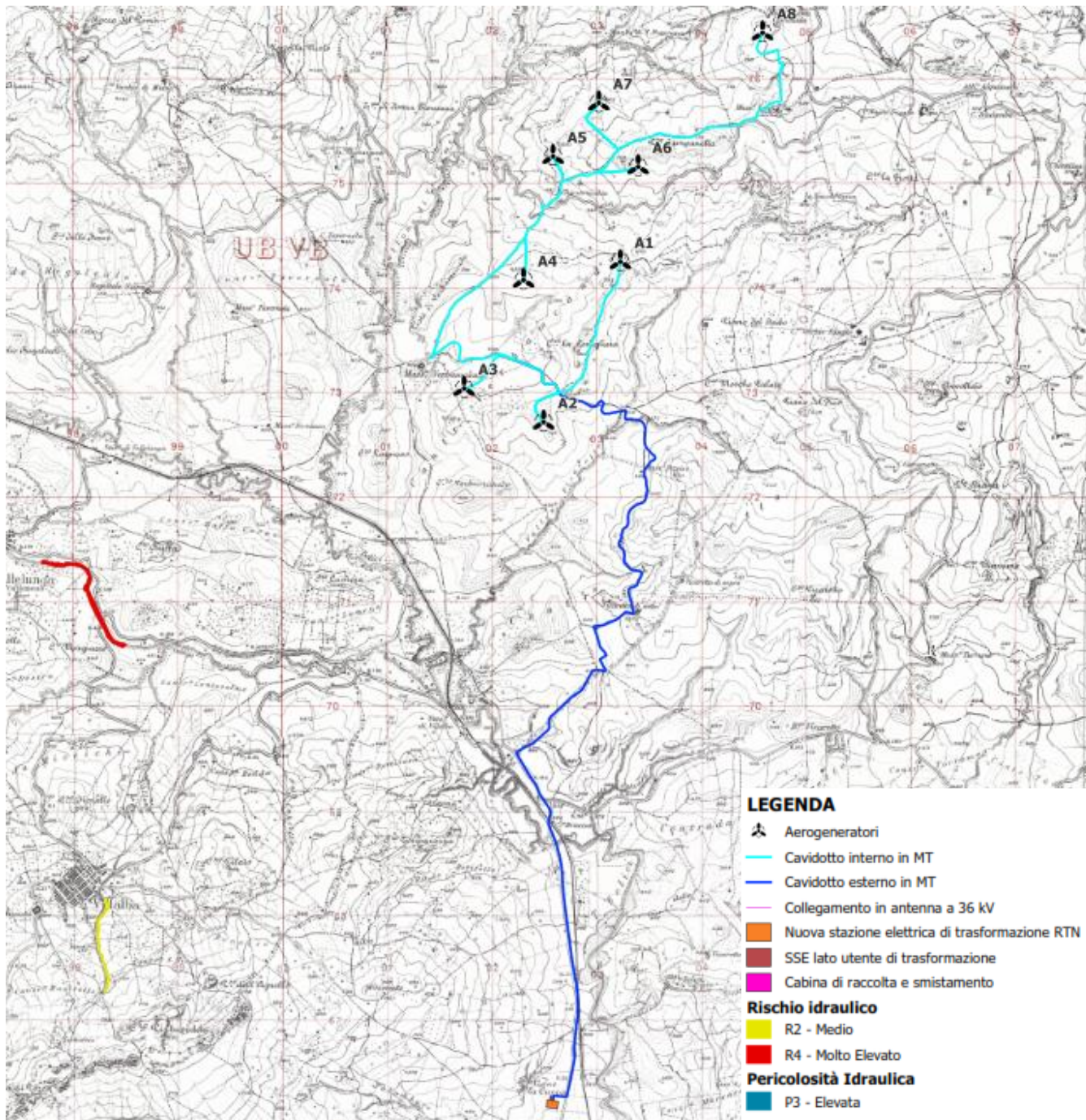


Figura 18 - Carta dei vincoli PAI – Rischio e Pericolosità idraulica

**Dalla cartografia del P.A.I., si evince che tutte le opere sono esterne alle aree a pericolosità geomorfologica ed idraulica e alle aree a rischio.**


PROGETTAZIONE:



EGM PROJECT SRL - Via Vincenzo Verrastro - 15/A- 85100 Potenza

[info@egmproject.it](mailto:info@egmproject.it) - [egmproject@pec.it](mailto:egmproject@pec.it)



	<p><b>“Progetto di realizzazione di un parco eolico della potenza di 52,8 MW denominato “CATERINA II” situato nei comuni di Caltavuturo, Polizzi Generosa e Castellana Sicula, in provincia di Palermo (PA) e di Villalba, in provincia di Caltanissetta (CL)”</b></p> <p><b>Studio di Impatto Ambientale</b></p>	<p><b>DATA:</b> <b>OTTOBRE 2023</b> <b>Pag. 81 di 113</b></p>
---	---	---

## 7.5 Vincolo Idrogeologico

Il vincolo idrogeologico è regolamentato dal Regio Decreto del 30 dicembre 1923 n. 3267 e dal successivo Regolamento di Attuazione del 16 maggio 1926 n. 1126.

Lo scopo principale del suddetto vincolo è quello di preservare l'ambiente fisico: non è preclusivo della possibilità di trasformazione o di nuova utilizzazione del territorio, ma mira alla tutela degli interessi pubblici ed alla prevenzione del danno pubblico.

Il Regio Decreto n. 3267/1923 (in materia di tutela di boschi e terreni montani), ancora vigente, prevede il riordinamento e la riforma della legislazione in materia di boschi e di terreni montani. In particolare tale decreto vincola:

- per scopi idrogeologici, i terreni di qualsiasi natura e destinazione che possono subire denudazioni, perdere la stabilità o turbare il regime delle acque;
- vincolo sui boschi che per loro speciale ubicazione, difendono terreni o fabbricati da caduta di valanghe, dal rotolamento dei sassi o dalla furia del vento.

Per i territori vincolati, sono segnalate una serie di prescrizioni sull'utilizzo e la gestione.

Il vincolo idrogeologico deve essere tenuto in considerazione soprattutto nel caso di territori montani dove tagli indiscriminati e/o opere di edilizia possono creare gravi danni all'ambiente.

Dalle verifiche effettuate è stato possibile constatare come l'area interessata dal progetto sia soggetta a vincolo idrogeologico ai sensi del Regio Decreto del 30 dicembre 1923 n. 3267.

Ne consegue che, contestualmente alla procedura di Valutazione di impatto ambientale ai sensi del D.Lgs. n. 152/2006, il progetto in questione necessita di richiesta di nulla osta ai fini del Vincolo idrogeologico e annessa autorizzazione dall'autorità competente Con Regio Decreto Legislativo 30 dicembre 1923, n. 3267 veniva istituito il vincolo idrogeologico, volto alla tutela del territorio dai possibili dissesti derivanti dalla sua trasformazione.

Il vincolo idrogeologico è regolamentato dal Regio Decreto del 30 dicembre 1923 n. 3267 e dal successivo Regolamento di Attuazione del 16 maggio 1926 n. 1126.


PROGETTAZIONE:



EGM PROJECT SRL - Via Vincenzo Verrastro - 15/A- 85100 Potenza

[info@egmproject.it](mailto:info@egmproject.it) - [egmproject@pec.it](mailto:egmproject@pec.it)



	<p><b>“Progetto di realizzazione di un parco eolico della potenza di 52,8 MW denominato “CATERINA II” situato nei comuni di Caltavuturo, Polizzi Generosa e Castellana Sicula, in provincia di Palermo (PA) e di Villalba, in provincia di Caltanissetta (CL)”</b></p> <p><b>Studio di Impatto Ambientale</b></p>	<p><b>DATA:</b> <b>OTTOBRE 2023</b> <b>Pag. 82 di 113</b></p>
---	---	---

Lo scopo principale del suddetto vincolo è quello di preservare l'ambiente fisico: non è preclusivo della possibilità di trasformazione o di nuova utilizzazione del territorio, ma mira alla tutela degli interessi pubblici ed alla prevenzione del danno pubblico.

Il Regio Decreto n. 3267/1923 (in materia di tutela di boschi e terreni montani), ancora vigente, prevede il riordinamento e la riforma della legislazione in materia di boschi e di terreni montani. In particolare tale decreto vincola:

- a) per scopi idrogeologici, i terreni di qualsiasi natura e destinazione che possono subire denudazioni, perdere la stabilità o turbare il regime delle acque;
- b) vincolo sui boschi che per loro speciale ubicazione, difendono terreni o fabbricati da caduta di valanghe, dal rotolamento dei sassi o dalla furia del vento.

Per i territori vincolati, sono segnalate una serie di prescrizioni sull'utilizzo e la gestione.

Il vincolo idrogeologico deve essere tenuto in considerazione soprattutto nel caso di territori montani dove tagli indiscriminati e/o opere di edilizia possono creare gravi danni all'ambiente.

Dalle verifiche effettuate è stato possibile constatare come l'area interessata dal progetto sia soggetta a vincolo idrogeologico ai sensi del Regio Decreto del 30 dicembre 1923 n. 3267.

Ne consegue che, contestualmente alla procedura di Valutazione di impatto ambientale ai sensi del D.Lgs. n. 152/2006, il progetto in questione necessita di richiesta di nulla osta ai fini del Vincolo idrogeologico e annessa autorizzazione dall'autorità competente Con Regio Decreto Legislativo 30 dicembre 1923, n. 3267 veniva istituito il vincolo idrogeologico, volto alla tutela del territorio dai possibili dissesti derivanti dalla sua trasformazione.

**PROGETTAZIONE:**



EGM PROJECT SRL - Via Vincenzo Verrastro - 15/A- 85100 Potenza

[info@egmproject.it](mailto:info@egmproject.it) - [egmproject@pec.it](mailto:egmproject@pec.it)



Studio di Impatto Ambientale

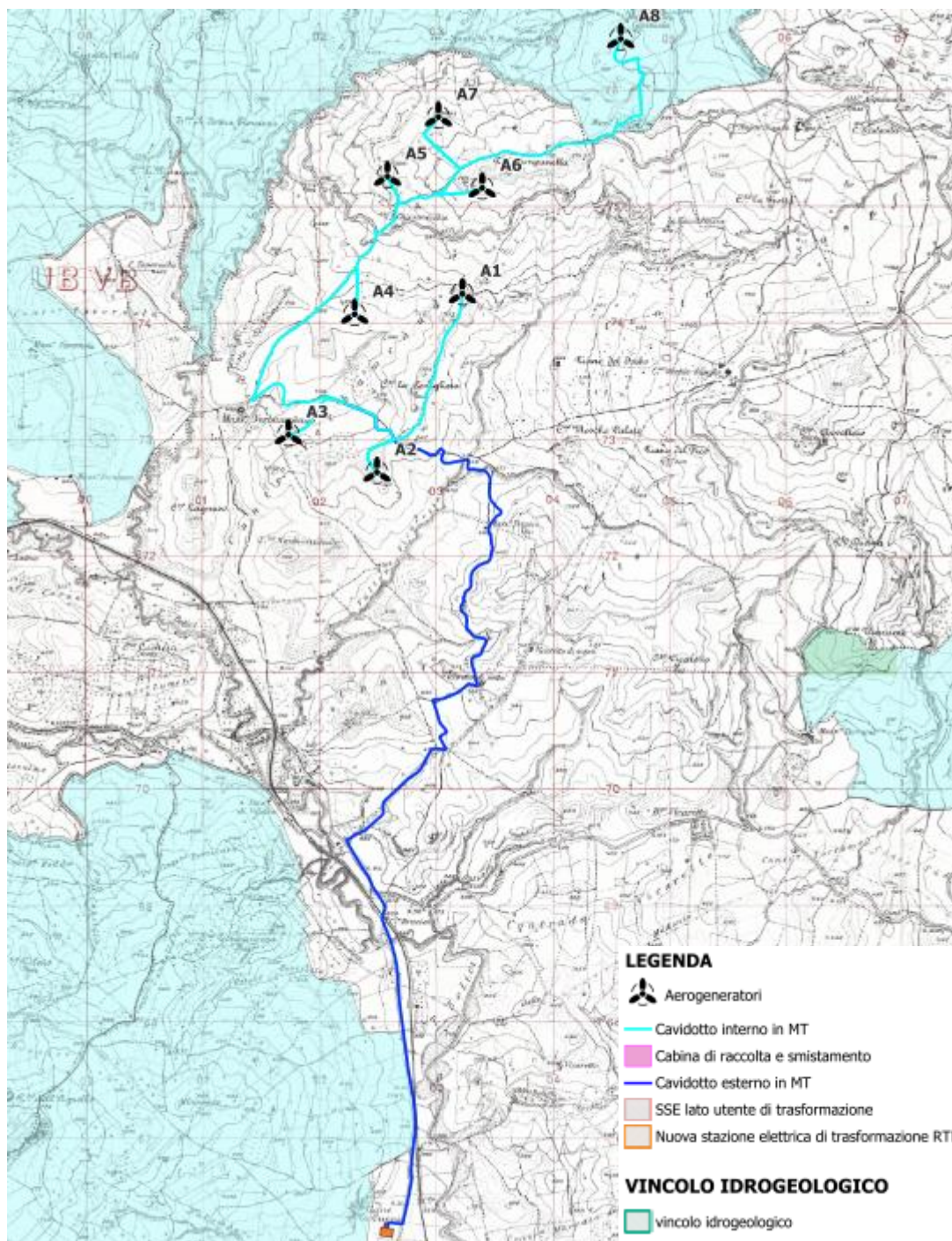


Figura 19 - Stralcio della carta del Vincolo Idrogeologico

**Nel caso in esame l'area di progetto RICADE in aree sottoposte a Vincolo Idrogeologico come riportato nella figura sopra inserita, ma viste le peculiarità del progetto si ritiene l'impianto non interferisca negativamente rispetto a tale norma.**


PROGETTAZIONE:



EGM PROJECT SRL - Via Vincenzo Verrastro - 15/A- 85100 Potenza

[info@egmproject.it](mailto:info@egmproject.it) - [egmproject@pec.it](mailto:egmproject@pec.it)



 <p>AEI WIND PROJECT XI S.R.L. P.I. 17264821004 Via Savoia 78, 00198 Roma</p>	<p align="center"><b>“Progetto di realizzazione di un parco eolico della potenza di 52,8 MW denominato “CATERINA II” situato nei comuni di Caltavuturo, Polizzi Generosa e Castellana Sicula, in provincia di Palermo (PA) e di Villalba, in provincia di Caltanissetta (CL)”</b></p> <p align="center"><b>Studio di Impatto Ambientale</b></p>	<p>DATA: <b>OTTOBRE 2023</b> Pag. 84 di 113</p>
--	---	---

**Ne consegue che, contestualmente alla procedura di Valutazione di impatto ambientale ai sensi del D.Lgs. n. 152/2006, il progetto in questione necessita di richiesta di nulla osta ai fini del Vincolo idrogeologico e annessa autorizzazione dall’autorità competente della Regione Sicilia.**

## **7.6 Piano Regolatore di tutela delle acque**

Conformemente a quanto previsto dal D. Lgs. 152/06 e s.m.e i. e dalla Direttiva europea 2000/60 (Direttiva Quadro sulle Acque), il PTA è lo strumento regionale volto a raggiungere gli obiettivi di qualità ambientale nelle acque interne (superficiali e sotterranee) e costiere della Regione Siciliana ed a garantire nel lungo periodo un approvvigionamento idrico sostenibile.

La Struttura Commissariale Emergenza Bonifiche e Tutela delle Acque ha adottato con Ordinanza n. 637 del 27/12/07 (GURS n. 8 del 15/02/08), il Piano di Tutela delle Acque (PTA), che ha riguardato la caratterizzazione, il monitoraggio, l'impatto antropico e la programmazione degli interventi di tutti i bacini superficiali e sotterranei del territorio, isole minori comprese.

Le finalità sono quelle d’impedire l’ulteriore inquinamento e attuare il risanamento dei corpi idrici, di stabilire gli obiettivi di qualità per tutti i corpi idrici sulla base della funzionalità degli stessi (produzione di acqua potabile, balneazione, qualità delle acque designate idonee alla vita dei pesci), garantendo comunque l’uso sostenibile e durevole delle risorse idriche con priorità per quelle destinate ad uso potabile.

Compito delle Regioni è di classificare i corpi idrici, individuare le aree sensibili e vulnerabili e conseguentemente predisporre i piani di tutela.

Il Piano di tutela delle acque costituisce un adempimento della Regione per il perseguimento della tutela delle risorse idriche in tutte le fattispecie con cui in natura si presentano.

Gli studi condotti per la redazione del Piano hanno consentito di suddividere gli ambiti territoriali della regione in bacini idrografici.

L’individuazione dei bacini idrografici è un’operazione tecnica di tipo geografico - fisico e consiste nel tracciamento degli spartiacque sulla base dell’andamento del piano topografico.

Ogni bacino idrografico è caratterizzato da un corso d’acqua principale, che sfocia a mare, e da una serie di sottobacini secondari che ospitano gli affluenti. Bacini e sottobacini possono avere dimensione ed andamento diverso secondo le caratteristiche idrologiche, geologiche ed idrogeologiche della regione geografica e climatica nella quale vengono a svilupparsi.


PROGETTAZIONE:



EGM PROJECT SRL - Via Vincenzo Verrastro - 15/A- 85100 Potenza

[info@egmproject.it](mailto:info@egmproject.it) - [egmproject@pec.it](mailto:egmproject@pec.it)



	<p><b>“Progetto di realizzazione di un parco eolico della potenza di 52,8 MW denominato “CATERINA II” situato nei comuni di Caltavuturo, Polizzi Generosa e Castellana Sicula, in provincia di Palermo (PA) e di Villalba, in provincia di Caltanissetta (CL)”</b></p> <p><b>Studio di Impatto Ambientale</b></p>	<p><b>DATA:</b> <b>OTTOBRE 2023</b> <b>Pag. 85 di 113</b></p>
---	---	---

Nel Piano sono stati individuati 41 bacini; di questi 40 individuano altrettanti corpi idrici Significativi e uno è costituito dal sistema idrico dell'isola di Pantelleria.

L'elaborazione del Piano ha richiesto una conoscenza approfondita della struttura del territorio nei suoi vari aspetti geologici, idrologici, idrogeologici, vegetazionali, di vulnerabilità, di pressione antropica, che sono stati confrontati con il risultato dell'analisi della qualità delle acque, e con le specifiche protezioni previste dalla legge per porzioni di territorio interessate da corpi idrici a specifica destinazione.

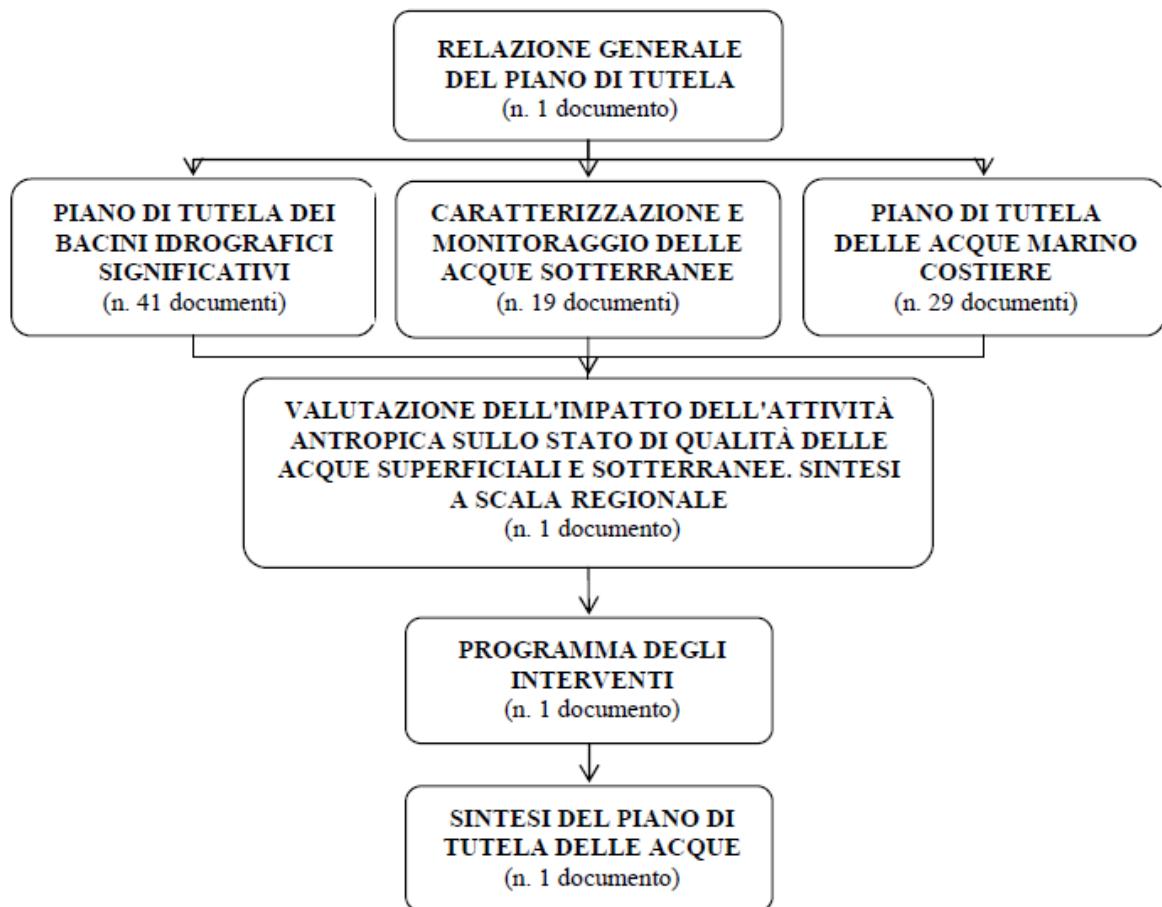


Figura 20 - Schema dei documenti che determinano la struttura del PTA

Il Piano di Tutela delle Acque rappresenta lo strumento per il raggiungimento e il mantenimento degli obiettivi di qualità ambientale per i corpi idrici significativi superficiali e sotterranei e degli obiettivi di qualità per specifica destinazione, nonché della tutela qualitativa e quantitativa del sistema idrico; i suoi


PROGETTAZIONE:



EGM PROJECT SRL - Via Vincenzo Verrastro - 15/A- 85100 Potenza

[info@egmproject.it](mailto:info@egmproject.it) - [egmproject@pec.it](mailto:egmproject@pec.it)



	<p><b>“Progetto di realizzazione di un parco eolico della potenza di 52,8 MW denominato “CATERINA II” situato nei comuni di Caltavuturo, Polizzi Generosa e Castellana Sicula, in provincia di Palermo (PA) e di Villalba, in provincia di Caltanissetta (CL)”</b></p> <p><b>Studio di Impatto Ambientale</b></p>	<p>DATA: <b>OTTOBRE 2023</b> Pag. 86 di 113</p>
---	---	---

contenuti sono efficacemente riassunti dallo stesso D.Lgs. 152/2006, laddove si dice che il Piano di Tutela deve contenere (art. 121):

- ✓ i risultati dell'attività conoscitiva;
- ✓ l'individuazione degli obiettivi di qualità ambientale e per specifica destinazione;
- ✓ l'elenco dei colpi idrici a specifica destinazione e delle aree richiedenti specifiche misure di prevenzione dall'inquinamento e di risanamento;
- ✓ le misure di tutela qualitative e quantitative tra loro integrate e coordinate per bacino idrografico; - l'indicazione della cadenza temporale degli interventi e delle relative priorità;
- ✓ il programma di verifica dell'efficacia degli interventi previsti;
- ✓ gli interventi di bonifica dei colpi idrici;
- ✓ l'analisi economica e le misure previste al fine di dare attuazione alle disposizioni concernenti il recupero dei costi dei servizi idrici;
- ✓ le risorse finanziarie previste a legislazione vigente.

Nella realtà della Regione Siciliana la programmazione degli interventi per il miglioramento degli acquiferi superficiali e sotterranei a livello dei bacini idrografici coincide con la programmazione degli interventi per il miglioramento del distretto idrografico ed è propedeutica alla redazione del piano di gestione del distretto idrografico così come recita l'art 117 e l'allegato 4 Parte A (Contenuti dei piani di gestione) del D.Lgs 152/06.

**Il PTA della Sicilia non dà particolari limitazioni per la realizzazione di impianti eolici ricadenti in bacini idrografici significativi, come confermato dalla presenza, in tali bacini, di impianti già in esercizio.**

**Alla luce di quanto citato il progetto può certamente essere ritenuto compatibile con il P.T.A.**

## 7.7 Aree percorse dal fuoco

La legge 21 novembre 2000, n. 353 «Legge quadro sugli incendi boschivi», finalizzata alla difesa dagli incendi e alla conservazione del patrimonio boschivo nazionale, all'articolo 10 pone vincoli di destinazione e limitazioni d'uso quale deterrente del fenomeno degli incendi boschivi finalizzati alla successiva speculazione edilizia.

PROGETTAZIONE:



EGM PROJECT SRL - Via Vincenzo Verrastro - 15/A- 85100 Potenza

[info@egmproject.it](mailto:info@egmproject.it) - [egmproject@pec.it](mailto:egmproject@pec.it)



**Studio di Impatto Ambientale**

Al comma primo dell'articolo 10 viene sancito che *“le zone boscate ed i pascoli i cui soprassuoli siano stati percorsi dal fuoco non possono avere una destinazione diversa da quella preesistente all'incendio per almeno quindici anni. È comunque consentita la costruzione di opere pubbliche necessarie alla salvaguardia della pubblica incolumità e dell'ambiente...Nei comuni sprovvisti di piano regolatore è vietata per dieci anni ogni edificazione su area boscata percorsa dal fuoco. È inoltre vietata per dieci anni, sui predetti soprassuoli, la realizzazione di edifici nonché di strutture e infrastrutture finalizzate ad insediamenti civili ed attività produttive, fatti salvi i casi in cui detta realizzazione sia stata prevista in data precedente l'incendio dagli strumenti urbanistici vigenti a tale data”*.

Dall'analisi della tavola sulle 'Aree percorse dal fuoco', si evince che **gli aerogeneratori non ricadono all'interno di perimetrazioni di aree percorse da incendio**.

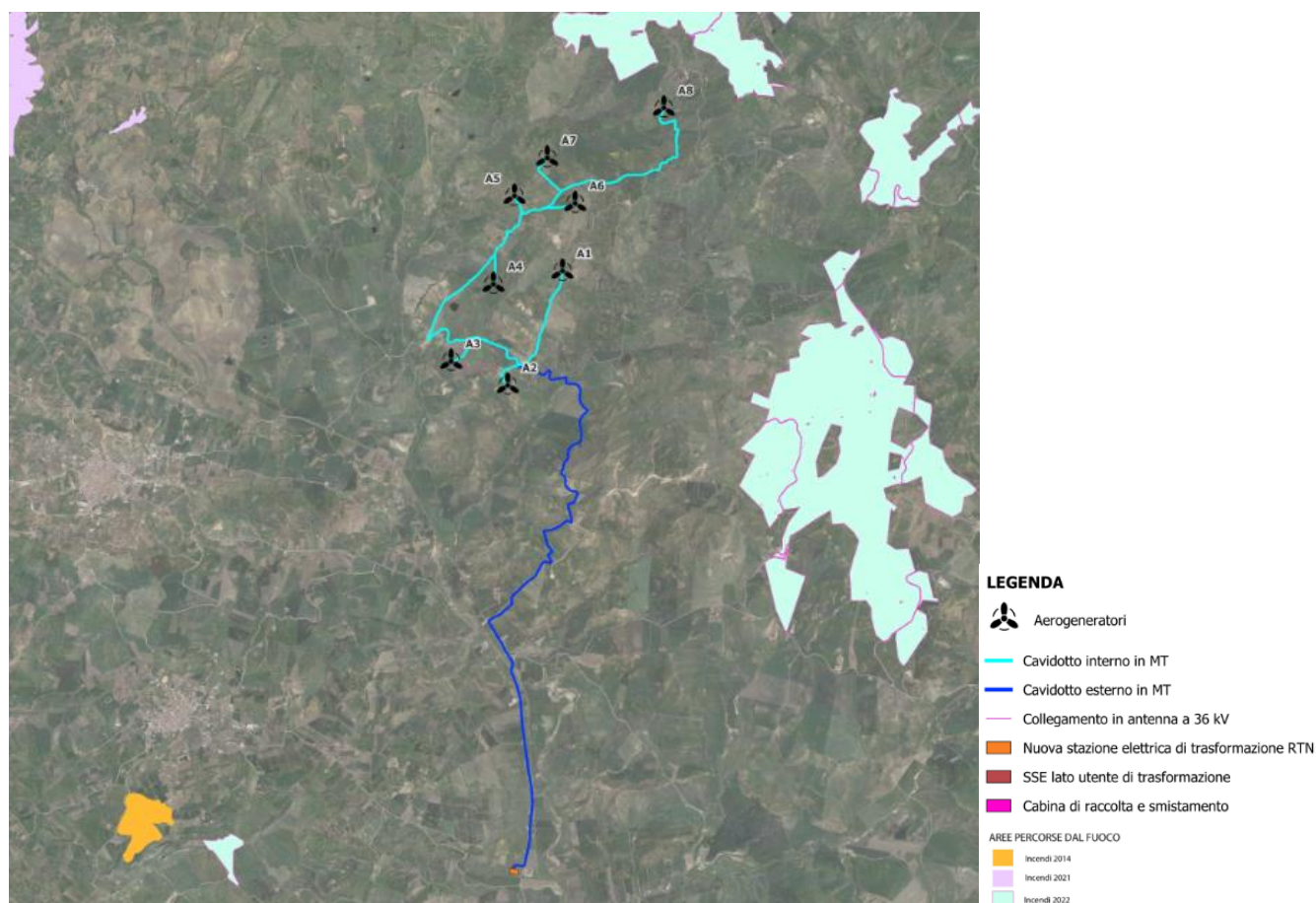


Figura 21 - Aree percorse da incendi

PROGETTAZIONE:




EGM PROJECT SRL - Via Vincenzo Verrastro - 15/A- 85100 Potenza

[info@egmproject.it](mailto:info@egmproject.it) - [egmproject@pec.it](mailto:egmproject@pec.it)





	<p align="center"><b>“Progetto di realizzazione di un parco eolico della potenza di 52,8 MW denominato “CATERINA II” situato nei comuni di Caltavuturo, Polizzi Generosa e Castellana Sicula, in provincia di Palermo (PA) e di Villalba, in provincia di Caltanissetta (CL)”</b></p> <p align="center"><b>Studio di Impatto Ambientale</b></p>	<p><b>DATA:</b> <b>OTTOBRE 2023</b> <b>Pag. 88 di 113</b></p>
---	---	---

## 7.8 Piano Regolatore Generale

I comuni di Polizzi Generosa e Caltavuturo sono dotati di Piano Regolatore Generale.

L'area in cui ricade l'impianto eolico di progetto in base alle indicazioni del Regolamento Urbanistico ricade in zona agricola e pertanto risulta compatibile con quanto prescritto nella normativa nazionale che consente la realizzazione e la costruzione di impianti FER su tali aree (rif. D. Lgs 387/2003). Tutte le opere civili connesse alla realizzazione dell'intervento in progetto sono compatibili con la destinazione d'uso e rispettano le prescrizioni, in termini di distanze e limiti, contenute nelle NTA del Regolamento.

**PROGETTAZIONE:**



EGM PROJECT SRL - Via Vincenzo Verrastro - 15/A- 85100 Potenza

[info@egmproject.it](mailto:info@egmproject.it) - [egmproject@pec.it](mailto:egmproject@pec.it)



**Studio di Impatto Ambientale**

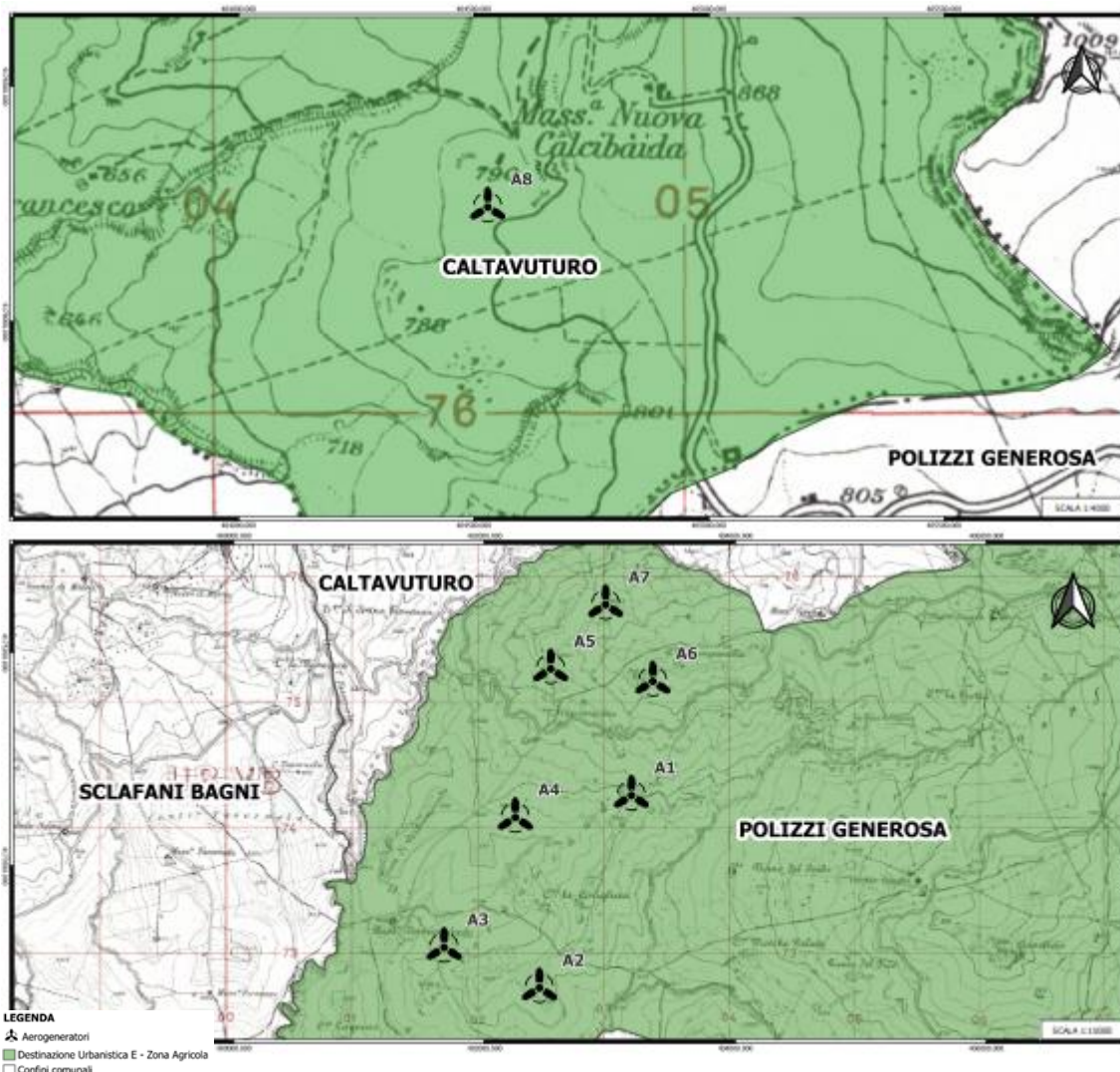


Figura 22 -Piano Regolatore dei Comuni interessati dal progetto.

## 7.9 Vincolo Ambientale

Tra i vincoli ambientali ricadono tutte le aree naturali, seminaturali o antropizzate con determinate peculiarità, è possibile distinguere tra:

1. le aree protette dell’Elenco Ufficiale delle Aree Protette (EUAP);
2. le Important Bird Areas (I.B.A.);
3. le aree Ramsar, aree umide di importanza internazionale.
4. la Rete Natura 2000, costituita ai sensi della Direttiva “Habitat” dai Siti di Importanza Comunitari (SIC) e dalle Zone di Protezione Speciale (ZPS) previste dalla Direttiva “Uccelli”;


PROGETTAZIONE:



EGM PROJECT SRL - Via Vincenzo Verrastro - 15/A- 85100 Potenza

[info@egmproject.it](mailto:info@egmproject.it) - [egmproject@pec.it](mailto:egmproject@pec.it)



	<p><b>“Progetto di realizzazione di un parco eolico della potenza di 52,8 MW denominato “CATERINA II” situato nei comuni di Caltavuturo, Polizzi Generosa e Castellana Sicula, in provincia di Palermo (PA) e di Villalba, in provincia di Caltanissetta (CL)”</b></p> <p><b>Studio di Impatto Ambientale</b></p>	<p><b>DATA:</b> <b>OTTOBRE 2023</b> <b>Pag. 90 di 113</b></p>
---	---	---

### 7.9.1 Aree Naturali Protette

Le aree protette sono un insieme rappresentativo di ecosistemi ad elevato valore ambientale e, nell'ambito del territorio nazionale, rappresentano uno strumento di tutela del patrimonio naturale; la loro gestione è impostata sulla conservazione dei processi naturali, senza che ciò ostacoli le esigenze delle popolazioni locali.

È palese la necessità di ristabilire in tali aree un rapporto equilibrato tra l'ambiente, nel suo più ampio significato, e l'uomo, ovvero di realizzare, in “maniera coordinata”, la conservazione dei singoli elementi dell'ambiente naturale integrati tra loro, mediante misure di regolazione e controllo, e la valorizzazione delle popolazioni locali mediante misure di promozione e di investimento. La "legge quadro sulle aree protette" (n. 394/1991), è uno strumento organico per la disciplina normativa delle aree protette in precedenza soggette ad una legislazione disarticolata sul piano tecnico e giuridico.

Attualmente è in vigore il 6° aggiornamento, approvato con Delibera della Conferenza Stato Regioni del 17 dicembre 2009 e pubblicato nella Gazzetta Ufficiale n. 125 del 31.05.2010. L'Elenco Ufficiale delle Aree Protette (EUAP) è stilato, e periodicamente aggiornato, dal Ministero dell'Ambiente e della Tutela del Territorio – Direzione per la Conservazione della Natura, e raccoglie tutte le aree naturali protette, marine e terrestri, ufficialmente riconosciute.

L'istituzione delle aree protette deve garantire la corretta armonia tra l'equilibrio biologico delle specie, sia animali che vegetali, con la presenza dell'uomo e delle attività connesse. Scopo di tale legge è di regolamentare la programmazione, la realizzazione, lo sviluppo e la gestione dei parchi nazionali e regionali e delle riserve naturali, cercando di garantire e promuovere la conservazione e la valorizzazione del patrimonio naturale del paese, di equilibrare il legame tra i valori naturalistici ed antropici, nei limiti di una corretta funzionalità dell'ecosistema.

L'art. 2 della legge quadro e le sue successive integrazioni individuano una classificazione delle aree protette che prevede le seguenti categorie:

- 1) **Parchi nazionali:** sono costituiti da aree terrestri, marine, fluviali, o lacustri che contengano uno o più ecosistemi intatti o anche parzialmente alterati da interventi antropici, una o più formazioni fisiche, geologiche, geomorfologiche, biologiche, di interesse nazionale od internazionale per


PROGETTAZIONE:



EGM PROJECT SRL - Via Vincenzo Verrastro - 15/A- 85100 Potenza

[info@egmproject.it](mailto:info@egmproject.it) - [egmproject@pec.it](mailto:egmproject@pec.it)



 <p>AEI WIND PROJECT XI S.R.L. P.I. 17264821004 Via Savoia 78, 00198 Roma</p>	<p align="center"><b>“Progetto di realizzazione di un parco eolico della potenza di 52,8 MW denominato “CATERINA II” situato nei comuni di Caltavuturo, Polizzi Generosa e Castellana Sicula, in provincia di Palermo (PA) e di Villalba, in provincia di Caltanissetta (CL)”</b></p> <p align="center"><b>Studio di Impatto Ambientale</b></p>	<p>DATA: <b>OTTOBRE 2023</b> Pag. 91 di 113</p>
--	---	---

valori naturalistici, scientifici, culturali, estetici, educativi e ricreativi tali da giustificare l'intervento dello Stato per la loro conservazione;

- 2) **Parchi regionali:** sono costituiti da aree terrestri, fluviali, lacustri ed eventualmente da tratti di mare prospicienti la costa, di valore ambientale e naturalistico, che costituiscano, nell'ambito di una o più regioni adiacenti, un sistema omogeneo, individuato dagli assetti naturalistici dei luoghi, dai valori paesaggistici e artistici e dalle tradizioni culturali delle popolazioni locali;
- 3) **Riserve naturali statali e regionali:** sono costituite da aree terrestri, fluviali, lacustri o marine che contengano una o più specie naturalisticamente rilevanti della fauna e della flora, ovvero presentino uno o più ecosistemi importanti per la diversità biologica o per la conservazione delle risorse genetiche;
- 4) **Zone umide:** sono costituite da paludi, aree acquitrinose, torbiere oppure zone di acque naturali od artificiali, comprese zone di acqua marina la cui profondità non superi i sei metri (quando c'è bassa marea) che, per le loro caratteristiche, possano essere considerate di importanza internazionale ai sensi della Convenzione di Ramsar;
- 5) **Aree marine protette:** sono costituite da tratti di mare, costieri e non, in cui le attività umane sono parzialmente o totalmente limitate. La tipologia di queste aree varia in base ai vincoli di protezione;
- 6) **Altre aree protette:** sono aree che non rientrano nelle precedenti classificazioni. Ad esempio parchi suburbani, oasi delle associazioni ambientaliste, ecc. Possono essere a gestione pubblica o privata, con atti contrattuali quali concessioni o forme.

#### 7.9.2 Important Bird Areas (I.B.A.)

Le Important Bird Areas identificano i luoghi strategicamente importanti per la conservazione delle oltre 9.000 specie di uccelli ed è attribuito da BirdLife International, l'associazione internazionale che riunisce oltre 100 associazioni ambientaliste e protezioniste.

Nate dalla necessità di individuare le aree da proteggere attraverso la Direttiva Uccelli n. 409/79 che già prevedeva l'individuazione di “Zone di Protezione Speciali per la Fauna”, le aree rivestono oggi grande importanza per lo sviluppo e la tutela delle popolazioni di uccelli che vi risiedono stanzialmente o stagionalmente.


PROGETTAZIONE:



EGM PROJECT SRL - Via Vincenzo Verrastro - 15/A- 85100 Potenza

[info@egmproject.it](mailto:info@egmproject.it) - [egmproject@pec.it](mailto:egmproject@pec.it)



 <p>AEI WIND PROJECT XI S.R.L. P.I. 17264821004 Via Savoia 78, 00198 Roma</p>	<p><b>“Progetto di realizzazione di un parco eolico della potenza di 52,8 MW denominato “CATERINA II” situato nei comuni di Caltavuturo, Polizzi Generosa e Castellana Sicula, in provincia di Palermo (PA) e di Villalba, in provincia di Caltanissetta (CL)”</b></p> <p><b>Studio di Impatto Ambientale</b></p>	<p>DATA: <b>OTTOBRE 2023</b> Pag. 92 di 113</p>
--	---	---

Una zona viene individuata come I.B.A. se ospita percentuali significative di popolazioni di specie rare o minacciate oppure se ospita eccezionali concentrazioni di uccelli di altre specie.

Molto spesso, per le caratteristiche che le contraddistinguono, tali aree rientrano tra le zone protette anche da altre direttive europee o internazionali, come ad esempio, la convenzione Ramsar.

Le I.B.A. italiane sono attualmente 172 e i territori da esse interessate sono quasi integralmente stati classificati come ZPS in base alla Direttiva 79/409/CEE.

### 7.9.3 Le Aree Ramsar

La Convenzione relativa alle zone umide di importanza internazionale, quali habitat degli uccelli acquatici, è stata firmata a Ramsar, in Iran il 2 febbraio 1971.

L'atto viene sottoscritto nel corso della "Conferenza Internazionale sulla Conservazione delle Zone Umide e sugli Uccelli Acquatici", promossa dall'Ufficio Internazionale per le Ricerche sulle Zone Umide e sugli Uccelli Acquatici (IWRB- *International Wetlands and Waterfowl Research Bureau*) con la collaborazione dell'Unione Internazionale per la Conservazione della Natura (IUCN - *International Union for the Nature Conservation*) e del Consiglio Internazionale per la protezione degli uccelli (ICBP - *International Council for bird Preservation*).

Oggetto della Convenzione di Ramsar sono la gran varietà di zone umide: le paludi e gli acquitrini, le torbiere, i bacini d'acqua naturali o artificiali, permanenti o transitori, con acqua stagnante o corrente, dolce, salmastra o salata, comprese le distese di acqua marina, la cui profondità, durante la bassa marea, non supera i sei metri. Sono inoltre comprese le zone rivierasche, fluviali o marine, adiacenti alle zone umide, le isole o le distese di acqua marina con profondità superiore ai sei metri, durante la bassa marea, situate entro i confini delle zone umide, in particolare quando tali zone, isole o distese d'acqua, hanno importanza come habitat degli uccelli acquatici, ecologicamente dipendenti dalle zone umide.

L'obiettivo della Convenzione è la tutela internazionale delle zone umide mediante la loro individuazione e delimitazione, lo studio degli aspetti caratteristici, in particolare dell'avifauna, e la messa in atto di programmi che ne consentano la conservazione degli habitat, della flora e della fauna. Ad oggi sono 172 i paesi che hanno sottoscritto la Convenzione e sono stati designati 2.433 siti Ramsar per una superficie totale di 254,645,305 ettari.


PROGETTAZIONE:



EGM PROJECT SRL - Via Vincenzo Verrastro - 15/A- 85100 Potenza

[info@egmproject.it](mailto:info@egmproject.it) - [egmproject@pec.it](mailto:egmproject@pec.it)



 <p>AEI WIND PROJECT XI S.R.L. P.I. 17264821004 Via Savoia 78, 00198 Roma</p>	<p><b>“Progetto di realizzazione di un parco eolico della potenza di 52,8 MW denominato “CATERINA II” situato nei comuni di Caltavuturo, Polizzi Generosa e Castellana Sicula, in provincia di Palermo (PA) e di Villalba, in provincia di Caltanissetta (CL)”</b></p> <p><b>Studio di Impatto Ambientale</b></p>	<p>DATA: <b>OTTOBRE 2023</b> Pag. 93 di 113</p>
--	---	---

In Italia la Convenzione Ramsar è stata ratificata e resa esecutiva con il [DPR 13 marzo 1976, n. 448](#) e con il successivo [DPR 11 febbraio 1987, n. 184](#) che riporta la traduzione non ufficiale in italiano, del testo della Convenzione internazionale di Ramsar.

Nella Regione Sicilia sono presenti 6 Zone Umide di importanza internazionale, di cui:

- ✓ l'Oasi Faunistica di Vendicari
- ✓ Il Biviere di Gela
- ✓ Palude del Busatello
- ✓ Saline di Trapani e Paceco
- ✓ Paludi Costiere di Capo Feto, Margi Spanò, Margi Nespollilla e Margi Milo
- ✓ Laghi di Murana, Preola e Gorghi Tondi.

#### 7.9.4 Rete Natura 2000

Rete Natura 2000 è la rete delle aree naturali e seminaturali d'Europa, cui è riconosciuto un alto valore biologico e naturalistico. Oltre ad habitat naturali, essa accoglie al suo interno anche habitat trasformati dall'uomo nel corso dei secoli. L'obiettivo di Natura 2000 è contribuire alla salvaguardia della biodiversità degli habitat, della flora e della fauna selvatiche attraverso l'istituzione di Zone di Protezione Speciale sulla base della Direttiva "Uccelli" e di Zone Speciali di Conservazioni sulla base della "Direttiva Habitat".

Con la Direttiva 79/409/CEE, adottata dal Consiglio in data 2 aprile 1979 e concernente la conservazione degli uccelli selvatici, si introducono per la prima volta le zone di protezione speciale. La Direttiva "Uccelli" punta a migliorare la protezione di un'unica classe, ovvero gli uccelli. La Direttiva "Habitat" estende, per contro, il proprio mandato agli habitat ed a specie faunistiche e floristiche sino ad ora non ancora considerate.

Insieme, le aree protette ai sensi della Direttiva "Uccelli" e quella della Direttiva "Habitat" formano la Rete Natura 2000, ove le disposizioni di protezione della Direttiva "Habitat" si applicano anche alle zone di protezione speciale dell'avifauna. Le direttive 79/409/CEE "Uccelli-Conservazione degli uccelli selvatici" e 92/43/CEE "Habitat-Conservazione degli habitat naturali e seminaturali e della flora e della fauna selvatiche" prevedono, al fine di tutelare una serie di habitat e di specie animali e vegetali rari specificatamente indicati, che gli Stati Membri debbano classificare in zone particolari come SIC (Siti di


PROGETTAZIONE:



EGM PROJECT SRL - Via Vincenzo Verrastro - 15/A- 85100 Potenza

[info@egmproject.it](mailto:info@egmproject.it) - [egmproject@pec.it](mailto:egmproject@pec.it)



 <p>AEI WIND PROJECT XI S.R.L. P.I. 17264821004 Via Savoia 78, 00198 Roma</p>	<p><b>“Progetto di realizzazione di un parco eolico della potenza di 52,8 MW denominato “CATERINA II” situato nei comuni di Caltavuturo, Polizzi Generosa e Castellana Sicula, in provincia di Palermo (PA) e di Villalba, in provincia di Caltanissetta (CL)”</b></p> <p><b>Studio di Impatto Ambientale</b></p>	<p>DATA: <b>OTTOBRE 2023</b> Pag. 94 di 113</p>
--	---	---

Importanza Comunitaria) e come ZPS (Zone di Protezione Speciale) i territori più idonei al fine di costituire una rete ecologica definita "Rete Natura 2000".

In Italia l'individuazione delle aree viene svolta dalle Regioni, che ne richiedono successivamente la designazione al Ministero dell'Ambiente.

### **Zone a Protezione Speciale (ZPS)**

La direttiva comunitaria 79/409/CEE "Uccelli", questi siti sono abitati da uccelli di interesse comunitario e vanno preservati conservando gli habitat che ne favoriscono la permanenza. Le ZPS corrispondono a quelle zone di protezione, già istituite ed individuate dalle Regioni lungo le rotte di migrazione dell'avifauna, finalizzate al mantenimento ed alla sistemazione degli habitat interni a tali zone e ad esse limitrofe, sulle quali si deve provvedere al ripristino dei biotopi distrutti e/o alla creazione dei biotopi in particolare attinenti alle specie di cui all'elenco allegato alla direttiva 79/409/CEE - 85/411/CEE - 91/244/CEE.

### **Zone Speciale di Conservazione (ZSC)**

Ai sensi della Direttiva Habitat della Commissione europea, una Zona Speciale di Conservazione è un sito di importanza comunitaria in cui sono state applicate le misure di conservazione necessarie al mantenimento o al ripristino degli habitat naturali e delle popolazioni delle specie per cui il sito è stato designato dalla Commissione europea.

Un SIC viene adottato come Zona Speciale di Conservazione dal Ministero dell'Ambiente degli stati membri entro 6 anni dalla formulazione dell'elenco dei siti. Tutti i piani o progetti che possano avere incidenze significative sui siti e che non siano direttamente connessi e necessari alla loro gestione devono essere assoggettati alla procedura di valutazione di incidenza ambientale.

### **Siti di Interesse Comunitario (SIC)**

I siti di Interesse Comunitario istituiti della direttiva Comunitaria 92/43/CEE "Habitat" costituiscono aree dove sono presenti habitat d'interesse comunitario, individuati in un apposito elenco. I SIC sono quei siti che, nella o nelle regioni biogeografiche cui appartengono, contribuiscono in modo significativo a mantenere o a ripristinare un tipo di habitat naturale di cui all'allegato "A" (DPR 8 settembre 1997 n. 357)

PROGETTAZIONE:



EGM PROJECT SRL - Via Vincenzo Verrastro - 15/A- 85100 Potenza

[info@egmproject.it](mailto:info@egmproject.it) - [egmproject@pec.it](mailto:egmproject@pec.it)

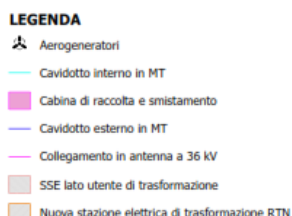
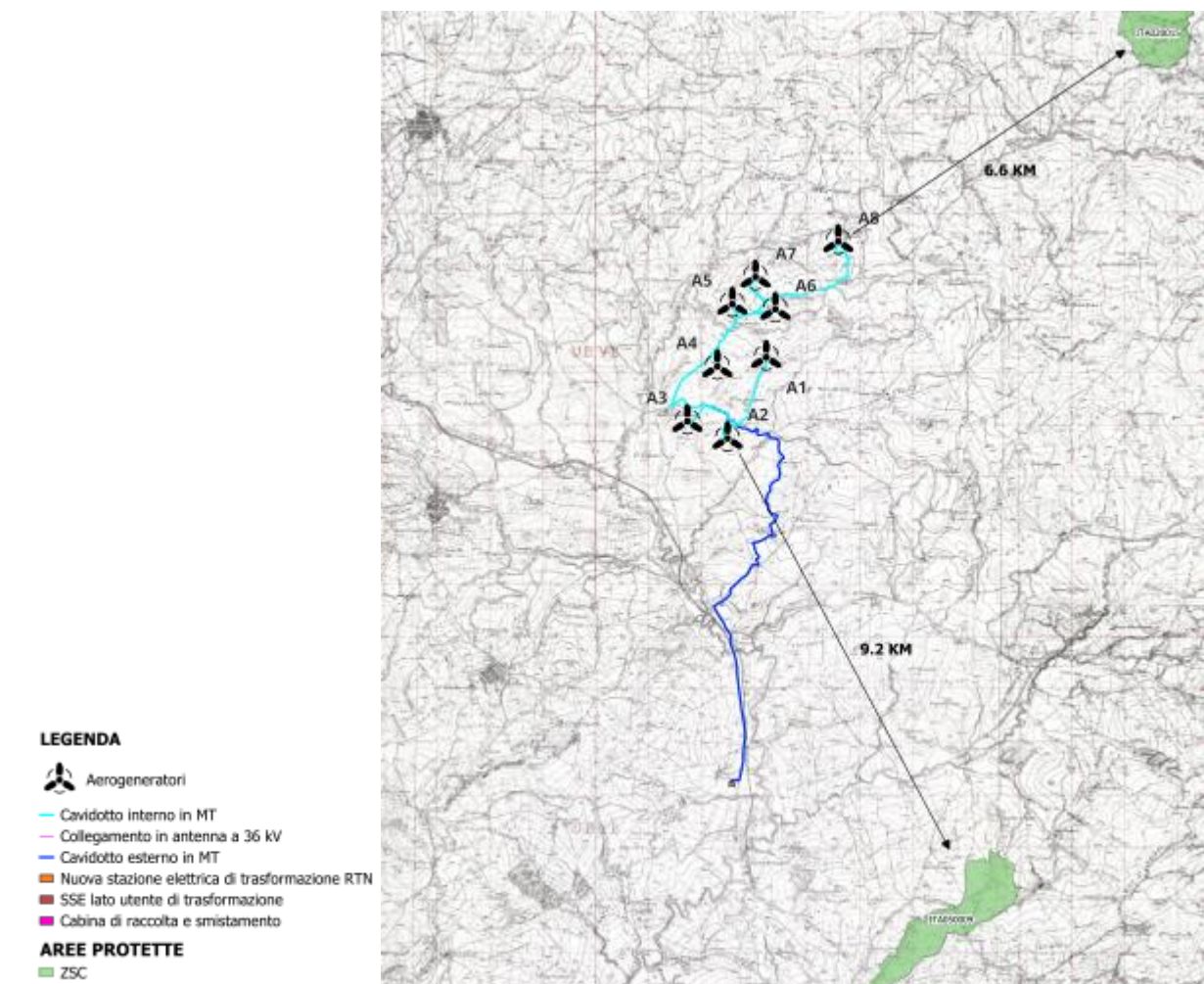


**Studio di Impatto Ambientale**


o di una specie di cui all'allegato "B", in uno stato di conservazione soddisfacente e che può, inoltre, contribuire in modo significativo alla coerenza della rete ecologica "Natura 2000" al fine di mantenere la diversità biologica nella regione biogeografica o nelle regioni biogeografiche in questione.

Per le specie animali che occupano ampi territori, i siti di importanza comunitaria corrispondono ai luoghi, all'interno della loro area di distribuzione naturale, che presentano gli elementi fisici o biologici essenziali alla loro vita e riproduzione.

**Dall'immagine seguente, che raccoglie tutti i vincoli di Rete Natura 2000, si può verificare come, gli aerogeneratori, il cavidotto e la SSE utente, non ricadono in nessuno dei vincoli di rete natura 2000 appena descritti.**





	<p><b>“Progetto di realizzazione di un parco eolico della potenza di 52,8 MW denominato “CATERINA II” situato nei comuni di Caltavuturo, Polizzi Generosa e Castellana Sicula, in provincia di Palermo (PA) e di Villalba, in provincia di Caltanissetta (CL)”</b></p> <p><b>Studio di Impatto Ambientale</b></p>	<p><b>DATA:</b> <b>OTTOBRE 2023</b> <b>Pag. 96 di 113</b></p>
---	---	---

*Figura 23 - Carta dei vincoli ambientali rete natura 2000.*

## 8. QUADRO DI RIFERIMENTO AMBIENTALE

Il quadro di riferimento ambientale definisce l'ambito territoriale ed i sistemi ambientali interessati dal progetto e individua e quantifica i potenziali impatti ambientali indotti dalla realizzazione dell'opera; è stato strutturato sulla base di informazioni raccolte da diverse fonti: indagini analitiche e sopralluoghi effettuati nell'area di progetto e limitrofa, raccolta ed elaborazione di dati e informazioni reperiti su pubblicazioni scientifiche e studi relativi all'area di interesse prodotte da Enti ed organismi pubblici e privati.

Il presente documento individua e valuta i possibili impatti, sia negativi che positivi, conseguenti alla realizzazione dell'opera; viene resa la valutazione degli impatti cumulativi; si dà conto della fattibilità tecnico-economica dell'intervento e delle ricadute che la realizzazione apporta nel contesto sociale ed economico generale e locale; vengono individuate le misure di mitigazione e compensazione previste per l'attenuazione degli impatti negativi.

I Fattori ambientali sono:

- Popolazione e salute umana: riferito allo stato di salute di una popolazione come risultato delle relazioni che intercorrono tra il genoma e i fattori biologici individuali con l'ambiente sociale, culturale e fisico in cui la popolazione vive.
- Biodiversità: rappresenta la variabilità di tutti gli organismi viventi inclusi negli ecosistemi acquatici, terrestri e marini e nei complessi ecologici di cui essi sono parte. Si misura a livello di geni, specie, popolazioni ed ecosistemi. I diversi ecosistemi sono caratterizzati dalle interazioni tra gli organismi viventi e l'ambiente fisico che danno luogo a relazioni funzionali e garantiscono la loro resilienza e il loro mantenimento in un buono stato di conservazione.
- Suolo, uso del suolo e patrimonio agroalimentare: il suolo è inteso sotto il profilo pedologico e come risorsa non rinnovabile, uso attuale del territorio, con specifico riferimento al patrimonio agroalimentare.


PROGETTAZIONE:



EGM PROJECT SRL - Via Vincenzo Verrastro - 15/A- 85100 Potenza

[info@egmproject.it](mailto:info@egmproject.it) - [egmproject@pec.it](mailto:egmproject@pec.it)



 <p>AEI WIND PROJECT XI S.R.L. P.I. 17264821004 Via Savoia 78, 00198 Roma</p>	<p align="center"><b>“Progetto di realizzazione di un parco eolico della potenza di 52,8 MW denominato “CATERINA II” situato nei comuni di Caltavuturo, Polizzi Generosa e Castellana Sicula, in provincia di Palermo (PA) e di Villalba, in provincia di Caltanissetta (CL)”</b></p> <p align="center"><b>Studio di Impatto Ambientale</b></p>	<p>DATA: <b>OTTOBRE 2023</b> Pag. 97 di 113</p>
--	---	---

- Geologia e acque: sottosuolo e relativo contesto geodinamico, acque sotterranee e acque superficiali (interne, di transizione e marine) anche in rapporto con le altre componenti.
- Atmosfera: il fattore Atmosfera formato dalle componenti “Aria” e “Clima”. Aria intesa come stato dell’aria atmosferica soggetta all’emissione da una fonte, al trasporto, alla diluizione e alla reattività nell’ambiente e quindi alla immissione nella stessa di sostanze di qualsiasi natura. Clima inteso come l’insieme delle condizioni climatiche dell’area in esame, che esercitano un’influenza sui fenomeni di inquinamento atmosferico.
- Sistema paesaggistico ovvero Paesaggio, Patrimonio culturale e Beni materiali: insieme di spazi (luoghi) complesso e unitario, il cui carattere deriva dall’azione di fattori naturali, umani e dalle loro interrelazioni, anche come percepito dalle popolazioni. Relativamente agli aspetti visivi, l’area di influenza potenziale corrisponde all’involuppo dei bacini visuali individuati in rapporto all’intervento.

È inoltre necessario caratterizzare le pressioni ambientali, tra cui quelle generate dagli Agenti fisici, al fine di individuare i valori di fondo che non vengono definiti attraverso le analisi dei suddetti fattori ambientali, per poter poi quantificare gli impatti complessivi generati dalla realizzazione dell’intervento.

Gli Agenti fisici sono:

- Rumore;
- Vibrazioni;
- Campi elettrici, magnetici ed elettromagnetici.

## 8.1 Popolazione e salute umana

### 8.1.1 Impatto e mitigazione in fase di costruzione ed esercizio

Si prevede che gli impatti potenziali sulla salute pubblica derivanti dalle attività di realizzazione del Progetto, di seguito descritti nel dettaglio, siano collegati principalmente a:

- Potenziali rischi per la sicurezza stradale;
- Salute ambientale e qualità della vita.


PROGETTAZIONE:



EGM PROJECT SRL - Via Vincenzo Verrastro - 15/A- 85100 Potenza

[info@egmproject.it](mailto:info@egmproject.it) - [egmproject@pec.it](mailto:egmproject@pec.it)



	<p><b>“Progetto di realizzazione di un parco eolico della potenza di 52,8 MW denominato “CATERINA II” situato nei comuni di Caltavuturo, Polizzi Generosa e Castellana Sicula, in provincia di Palermo (PA) e di Villalba, in provincia di Caltanissetta (CL)”</b></p> <p><b>Studio di Impatto Ambientale</b></p>	<p><b>DATA:</b> <b>OTTOBRE 2023</b> <b>Pag. 98 di 113</b></p>
---	---	---

I potenziali impatti sulla sicurezza stradale, derivanti dalle attività di costruzione del Progetto, sono riconducibili a:

- a. Intensità del traffico veicolare legato alla costruzione e percorsi interessati. Si prevede l'utilizzo di veicoli pesanti quali furgoni e camion; in particolare le pale verranno trasportate tramite mezzi speciali dotati di una motrice e di un rimorchio allungabile.
- b. Spostamenti dei lavoratori: si prevede anche il traffico di veicoli leggeri (minivan ed autovetture) durante la fase di costruzione, per il trasporto di lavoratori e di materiali leggeri da e verso le aree di cantiere. Tali spostamenti avverranno prevalentemente durante le prime ore del mattino e di sera, in corrispondenza dell'apertura e della chiusura del cantiere.

La costruzione del Progetto comporterà modifiche all'ambiente fisico esistente che potrebbero influenzare la salute ambientale ed il benessere psicologico della comunità locale, con particolare riferimento a:

- Emissioni di polveri e di inquinanti in atmosfera;
- Aumento delle emissioni sonore;
- Modifiche del paesaggio.

Gli inquinanti atmosferici principali che derivano dai lavori di cantiere su strada sono:

- ✓ Ossidi di Azoto (NOX);
- ✓ Ossidi di Zolfo (SOX);
- ✓ Monossido di Carbonio (CO);
- ✓ Composti organici volatili non metanici (COVNM);
- ✓ Polveri Totali Sospese (TSP);
- ✓ PM10;
- ✓ PM2.5.

Tali inquinanti atmosferici si diffondono per dispersione e la principale modalità di esposizione è per inalazione diretta. I contaminanti aerei come CO, NO<sub>x</sub> e SO<sub>x</sub>, generati dai motori dei mezzi di cantiere, possono essere disturbanti nei confronti della popolazione poiché, in quantità eccessive, potrebbero causare fastidi nella respirazione.

La produzione e diffusione di polveri è dovuta alle operazioni di scavo del suolo e alla possibile creazione di cumuli temporanei per lo stoccaggio di materiali di scotico e materiali inerti.


**PROGETTAZIONE:**



EGM PROJECT SRL - Via Vincenzo Verrastro - 15/A- 85100 Potenza

[info@egmproject.it](mailto:info@egmproject.it) - [egmproject@pec.it](mailto:egmproject@pec.it)



 <p>AEI WIND PROJECT XI S.R.L. P.I. 17264821004 Via Savoia 78, 00198 Roma</p>	<p><b>“Progetto di realizzazione di un parco eolico della potenza di 52,8 MW denominato “CATERINA II” situato nei comuni di Caltavuturo, Polizzi Generosa e Castellana Sicula, in provincia di Palermo (PA) e di Villalba, in provincia di Caltanissetta (CL)”</b></p> <p><b>Studio di Impatto Ambientale</b></p>	<p>DATA: <b>OTTOBRE 2023</b> Pag. 99 di 113</p>
--	---	---

Dal punto di vista fisico le polveri hanno dimensioni superiori a 0.5 µm e possono raggiungere 100 µm e oltre, anche se le particelle con dimensione superiore a qualche decina di µm restano sospese nell'aria molto brevemente.

Per la salute umana l'effetto più rilevante è dovuto alle polveri inalabili con dimensioni comprese fra 0.5 e 5 µm, che potrebbero essere in grado di superare gli ostacoli posti dalle prime vie respiratorie.

In particolare, dal punto di vista dell'impatto acustico l'attività di cantiere, relativa alla realizzazione dell'impianto oggetto di studio, può essere così sintetizzata:

- Fase 1: Allestimento cantiere e Realizzazione viabilità;
- Fase 2: Realizzazione piazzola aerogeneratore e opere di fondazione aerogeneratore;
- Fase 3: Realizzazione Scavi a sezione obbligata per cavidotti;
- Fase 4: Installazione degli aerogeneratori.

Trattandosi di attività temporanee, premettendo che i limiti differenziali risultano rispettati, l'impatto risulta **trascurabile**.

Si prevede che l'economia ed il mercato del lavoro esistenti potrebbero essere **positivamente** influenzati dalle attività di cantiere del Progetto nel modo seguente:

- ✓ Impatti economici derivanti dalle spese dei lavoratori e dall'approvvigionamento di beni e servizi nell'area locale;
- ✓ Opportunità di lavoro temporaneo diretto e indiretto;
- ✓ Valorizzazione abilità e capacità professionali.

Si prevede che l'economia locale beneficerà di un aumento delle spese e del reddito del personale impiegato nel Progetto e degli individui che possiedono servizi e strutture nell'area circostante il Progetto. Gli aumenti della spesa e del reddito che avranno luogo durante la fase di cantiere saranno verosimilmente circoscritti e di breve durata.

Il territorio beneficerà inoltre degli effetti economici indotti dalle spese effettuate dai dipendenti del Progetto e dal pagamento di imposte e tributi ai comuni interessati.


PROGETTAZIONE:



EGM PROJECT SRL - Via Vincenzo Verrastro - 15/A- 85100 Potenza

[info@egmproject.it](mailto:info@egmproject.it) - [egmproject@pec.it](mailto:egmproject@pec.it)



	<p><b>“Progetto di realizzazione di un parco eolico della potenza di 52,8 MW denominato “CATERINA II” situato nei comuni di Caltavuturo, Polizzi Generosa e Castellana Sicula, in provincia di Palermo (PA) e di Villalba, in provincia di Caltanissetta (CL)”</b></p> <p><b>Studio di Impatto Ambientale</b></p>	<p><b>DATA:</b> <b>OTTOBRE 2023</b> <b>Pag. 100 di 113</b></p>
---	---	--

La maggior parte degli impatti sull'occupazione derivanti dal Progetto avrà luogo durante le fasi di cantiere. È in questo periodo, infatti, che verranno assunti i lavoratori e acquistati beni e servizi, con potenziali impatti positivi sulla comunità locale.

Durante la fase di cantiere, l'occupazione temporanea coinvolgerà:

- Le persone direttamente impiegate dall'appaltatore principale per l'approntamento dell'area di cantiere e la costruzione dell'impianto;
- I lavoratori impiegati per la fornitura di beni e servizi necessari a supporto del personale di cantiere.

Le figure professionali impiegate saranno le seguenti:

- Responsabili e preposti alla conduzione del cantiere;
- Eletttricisti specializzati;
- Operai edili;

In considerazione del numero limitato di personale richiesto, si presume che la manodopera impiegata sarà locale, al più proveniente dai comuni della Città Metropolitana di Palermo.

Durante la fase di costruzione dell'impianto, i lavoratori non specializzati avranno la possibilità di sviluppare le competenze richieste dal progetto; in particolare, si prevede che ci saranno maggiori opportunità di formazione per la forza lavoro destinata alle opere civili.

Tale impatto avrà durata temporanea ed estensione locale. Considerato il numero limitato di lavoratori previsti in cantiere durante la realizzazione dell'opera ed il numero ridotto di spostamenti giornalieri sulla rete viaria pubblica, l'entità dell'impatto sarà **esigua**.

## 8.2 Biodiversità

### 8.2.1 Impatto e mitigazione in fase di costruzione ed esercizio

- Vegetazione e flora: Nelle fasi di costruzione e smantellamento l'occupazione del suolo per le infrastrutture dell'impianto (piazzole, fondazioni, ecc.) così come i movimenti di terra associati a questi interventi implica un danneggiamento alle piante.

Per quanto riguarda le piazzole di montaggio al termine dei lavori si avrà cura di ripristinare lo stato dei luoghi. Durante il funzionamento l'alterazione della vegetazione è


PROGETTAZIONE:



EGM PROJECT SRL - Via Vincenzo Verrastro - 15/A- 85100 Potenza

[info@egmproject.it](mailto:info@egmproject.it) - [egmproject@pec.it](mailto:egmproject@pec.it)



	<p><b>“Progetto di realizzazione di un parco eolico della potenza di 52,8 MW denominato “CATERINA II” situato nei comuni di Caltavuturo, Polizzi Generosa e Castellana Sicula, in provincia di Palermo (PA) e di Villalba, in provincia di Caltanissetta (CL)”</b></p> <p><b>Studio di Impatto Ambientale</b></p>	<p><b>DATA:</b> <b>OTTOBRE 2023</b> <b>Pag. 101 di 113</b></p>
---	---	--

- principalmente determinata dalla persistenza di strutture associate al parco che interessano una superficie potenzialmente occupata da vegetazione.
- Al termine dei lavori di smantellamento avremo il recupero di tutta la superficie disponibile per la vegetazione.
- Fauna: L’impatto degli impianti eolici sulla fauna può essere diretto, dovuto alla collisione degli animali con gli aerogeneratori, ed indiretto, dovuto alla modificazione o perdita degli habitat ed al disturbo. L’impatto diretto riguarda principalmente gli uccelli ed i chiroterri, mentre quello indiretto può determinare una riduzione delle densità di alcune specie animali nell’area circostante le macchine.

L’incidenza sulla fauna alata (uccelli e chiroterri) varia in funzione della dimensione degli uccelli e del loro comportamento e dipende anche dalle caratteristiche della linea elettrica e del layout di progetto. Altri fattori incidenti sono il numero di aerogeneratori installati, la distanza reciproca e la loro posizione complessiva.

L’impatto maggiore si ha su specie con abitudini di aggregazione, con gli uccelli acquatici, sui rapaci e su specie con tendenza a formare stormi temporanei nei luoghi di alimentazione. Per quanto concerne gli impatti indiretti, la perdita di habitat può essere facilmente quantificabile dal momento che si verifica principalmente attraverso la sostituzione di ambienti naturali o semi-naturali con le torri eoliche e le relative infrastrutture ad esse connesse (in particolare le strade di accesso).

Sempre tra gli impatti indiretti, è importante sottolineare l’effetto di allontanamento (displacement), parziale o totale, determinato dalla presenza dell’impianto.

Gli impatti indiretti a differenza di quelli diretti possono agire sia in fase di esercizio che di costruzione e hanno un’influenza più o meno negativa in funzione del grado di naturalità e di importanza faunistica dell’area. All’atto dell’apertura del cantiere si osserva infatti un allontanamento della maggior parte delle specie faunistiche più sensibili e ciò è da imputarsi al movimento di uomini, mezzi e materiali, oltre che all’inevitabile rumore. Questo allontanamento permane al momento dell’entrata in funzione dell’impianto; in linea di massima chi risente maggiormente dell’alterazione sono gli uccelli predatori ed alcune specie più sensibili di mammiferi; di tale situazione si giova tutta la componente


PROGETTAZIONE:



EGM PROJECT SRL - Via Vincenzo Verrastro - 15/A- 85100 Potenza

[info@egmproject.it](mailto:info@egmproject.it) - [egmproject@pec.it](mailto:egmproject@pec.it)



	<p><b>“Progetto di realizzazione di un parco eolico della potenza di 52,8 MW denominato “CATERINA II” situato nei comuni di Caltavuturo, Polizzi Generosa e Castellana Sicula, in provincia di Palermo (PA) e di Villalba, in provincia di Caltanissetta (CL)”</b></p> <p><b>Studio di Impatto Ambientale</b></p>	<p><b>DATA:</b> <b>OTTOBRE 2023</b> <b>Pag. 102 di 113</b></p>
---	---	--

“consumatori” meno sensibile e che permanendo nel sito, in assenza di pressione predatoria, generalmente trova le condizioni favorevoli per un maggiore sviluppo delle popolazioni locali. Fra le specie che riconquistano l’area in tempi brevi, oltre gli insetti, sono da annoverare i rettili e i micromammiferi.

L’impianto eolico in oggetto sarà realizzato seguendo scelte progettuali finalizzate ad una riduzione degli impatti potenziali sulla componente vegetazione, flora, fauna ed ecosistemi, ovvero:

- ✓ per la localizzazione del sito si è evitato il consumo di suoli con elementi vegetazionali naturali, posizionando l’impianto essenzialmente in un’area agricola e priva di habitat di particolare valore ecologico;
- ✓ interrimento delle linee elettriche principalmente al di sotto della viabilità esistente.

Delle misure di mitigazione specifiche, che verranno implementate per ridurre l’impatto generato in fase di cantiere, sono le seguenti:

- ✓ ottimizzazione del numero di mezzi di cantiere previsti per la fase di costruzione;
- ✓ sensibilizzazione degli appaltatori al rispetto dei limiti di velocità dei mezzi di trasporto durante la fase di costruzione;
- ✓ contenimento dei tempi di costruzione;
- ✓ disposizione delle macchine a distanze sufficienti fra loro, tale da garantire spazi indisturbati disponibili per il volo;
- ✓ ripristino della vegetazione eventualmente eliminata durante la fase di cantiere e restituzione alle condizioni iniziali delle aree interessate dall’opera non più necessarie alla fase d’esercizio (piste, aree di cantiere e di stoccaggio dei materiali);
- ✓ monitoraggio dell’impatto diretto ed indiretto dell’impianto eolico sull’avifauna basato sul metodo BACI che prevede lo studio delle popolazioni animali prima, durante e dopo la costruzione dell’impianto. Per quanto riguarda la fase di cantiere verranno predisposti appositi sopralluoghi atti a verificare le possibili nidificazioni nelle aree delle piazzole e dei nuovi tracciati. In questo modo ogni qual volta bisognerà iniziare l’attività di cantiere, verranno verificate le aree e solamente se prive di specie nidificanti inizieranno le lavorazioni. Al contrario se verranno trovate


**PROGETTAZIONE:**



EGM PROJECT SRL - Via Vincenzo Verrastro - 15/A- 85100 Potenza

[info@egmproject.it](mailto:info@egmproject.it) - [egmproject@pec.it](mailto:egmproject@pec.it)



 <p>AEI WIND PROJECT XI S.R.L. P.I. 17264821004 Via Savoia 78, 00198 Roma</p>	<p align="center"><b>“Progetto di realizzazione di un parco eolico della potenza di 52,8 MW denominato “CATERINA II” situato nei comuni di Caltavuturo, Polizzi Generosa e Castellana Sicula, in provincia di Palermo (PA) e di Villalba, in provincia di Caltanissetta (CL)”</b></p> <p align="center"><b>Studio di Impatto Ambientale</b></p>	<p><b>DATA:</b> <b>OTTOBRE 2023</b> <b>Pag. 103 di 113</b></p>
--	---	--

specie in riproduzioni o nidi con individui in cova si aspetterà l’abbandono dei nidi dei nuovi individui prima di procedere alla fase di cantierizzazione.

Per la fase di esercizio si ravvisano le seguenti misure di mitigazione:

- utilizzo di aerogeneratori con torri tubolari, con bassa velocità di rotazione delle pale e privi di tiranti;
- utilizzo di accorgimenti, nella colorazione delle pale, tali da aumentare la percezione del rischio da parte dell’avifauna;
- monitoraggio dell’impatto diretto ed indiretto dell’impianto eolico sull’avifauna basato sul metodo BACI che prevede lo studio delle popolazioni animali prima, durante e dopo la costruzione dell’impianto.

Nella fase di esercizio, onde evitare problemi alle specie sensibili ma più in generale dell’avifauna che potrebbe interagire con l’impianto eolico, la società attiverà un sistema di telecamere in grado di individuare la presenza di uccelli e la loro traiettoria di volo e di conseguenza bloccare le pale degli aerogeneratori.

**PROGETTAZIONE:**




EGM PROJECT SRL - Via Vincenzo Verrastro - 15/A- 85100 Potenza

[info@egmproject.it](mailto:info@egmproject.it) - [egmproject@pec.it](mailto:egmproject@pec.it)





	<p><b>“Progetto di realizzazione di un parco eolico della potenza di 52,8 MW denominato “CATERINA II” situato nei comuni di Caltavuturo, Polizzi Generosa e Castellana Sicula, in provincia di Palermo (PA) e di Villalba, in provincia di Caltanissetta (CL)”</b></p> <p><b>Studio di Impatto Ambientale</b></p>	<p><b>DATA:</b> <b>OTTOBRE 2023</b> <b>Pag. 104 di 113</b></p>
---	---	--

### **8.3 Suolo, uso del suolo e patrimonio agro-alimentare**

#### **8.3.1 Impatto e mitigazione in fase di costruzione ed esercizio**

Nelle fasi di costruzione e smantellamento la perdita o il danneggiamento di superficie si ottiene principalmente come conseguenza dei lavori di adeguamento stradale e di realizzazione delle piattaforme di montaggio degli aerogeneratori.

Durante il funzionamento dell’impianto la perdita di superficie riguarda solamente l’area occupata dalla base delle macchine. Le piazzole di montaggio verranno ripristinate.

Una volta smantellato il parco si otterrà il completo recupero del suolo.

Tra le misure di mitigazione per gli impatti potenziali legati alla fase di costruzione si ravvisano:

- ottimizzazione del numero dei mezzi di cantiere previsti;
- realizzazione in cantiere di un’area destinata allo stoccaggio e differenziazione del materiale di risulta dagli scotici e dagli scavi;
- impiego di materiale realizzato e confezionato in un contesto esterno all’area di interesse, senza conseguente uso del suolo;
- impiegare il materiale di risulta degli scavi per ricoprire le piazzole degli aerogeneratori;
- disposizione di un’equa redistribuzione e riutilizzazione del terreno oggetto di livellamento e scavo;
- eseguire i lavori non nei periodi più soggetti alle precipitazioni, così da minimizzare l’erosione;
- utilizzo di kit anti-inquinamento in caso di sversamenti accidentali dai mezzi.

In tutti i casi, i previsti interventi di ripristino consentono una buona mitigabilità finale delle aree interessate da movimento di terra, in particolare per le azioni di ripristino dello stato dei luoghi ante-operam.

Per la fase di esercizio, per la matrice ambientale oggetto di analisi, non si ravvisa la necessità di misure di mitigazione.


**PROGETTAZIONE:**



EGM PROJECT SRL - Via Vincenzo Verrastro - 15/A- 85100 Potenza

[info@egmproject.it](mailto:info@egmproject.it) - [egmproject@pec.it](mailto:egmproject@pec.it)



	<p><b>“Progetto di realizzazione di un parco eolico della potenza di 52,8 MW denominato “CATERINA II” situato nei comuni di Caltavuturo, Polizzi Generosa e Castellana Sicula, in provincia di Palermo (PA) e di Villalba, in provincia di Caltanissetta (CL)”</b></p> <p><b>Studio di Impatto Ambientale</b></p>	<p><b>DATA:</b> <b>OTTOBRE 2023</b> <b>Pag. 105 di 113</b></p>
---	---	--

## 8.4 Ambiente idrico

### 8.4.1 Impatto e mitigazione in fase di costruzione ed esercizio

Per quanto riguarda le aree oggetto d'intervento, si evidenzia che in fase di cantiere l'area non sarà pavimentata/impermeabilizzata consentendo il naturale drenaggio delle acque meteoriche nel suolo.

Per quello che concerne le alterazioni durante la fase di funzionamento del parco, queste potrebbero essere causate esclusivamente da una cattiva gestione dei residui derivanti dalla manutenzione.

L'unico consumo d'acqua è legato alle operazioni di bagnatura delle superfici, al fine di limitare il sollevamento delle polveri prodotte dal passaggio degli automezzi sulle strade sterrate (limitate per il progetto in oggetto). Durante la fase di costruzione una potenziale sorgente di impatto per gli acquiferi potrebbe essere lo sversamento accidentale degli idrocarburi contenuti nei serbatoi di alimentazione dei mezzi di campo in seguito ad incidenti; le operazioni che prevedono l'utilizzo di questo tipo di mezzi meccanici avranno una durata limitata.

Relativamente al deflusso delle acque piovane, si fa presente che non si modifica in modo rilevante l'impermeabilità del suolo: le superfici rese impermeabili hanno un'estensione trascurabile (corrispondono alle fondazioni in calcestruzzo armato degli aerogeneratori e della stazione elettrica d'utenza).

L'adozione di misure di mitigazione in fase di costruzione/dismissione può essere riassunta con specifici interventi come segue:

- ✓ Provvedere alla realizzazione di infrastrutture per il drenaggio che assicurino una canalizzazione delle acque piovane.
- ✓ Utilizzare la massima cura nel manipolare fluidi e carburanti dei macchinari impiegati nella fase costruttiva e stoccare gli eventuali residui in luoghi appropriati.
- ✓ Revisionare periodicamente i macchinari impiegati nella fase di costruzione al fine di evitare perdite di fluidi e/o carburanti.
- ✓ Effettuare le revisioni dei macchinari in locali adeguati. Qualora non fosse possibile, avere cura di impermeabilizzare la superficie per evitare infiltrazioni, provvedere alla preparazione di un sistema di raccolta in attesa che l'organismo competente prenda in consegna tali residui.

PROGETTAZIONE:



EGM PROJECT SRL - Via Vincenzo Verrastro - 15/A- 85100 Potenza

[info@egmproject.it](mailto:info@egmproject.it) - [egmproject@pec.it](mailto:egmproject@pec.it)



 <p>AEI WIND PROJECT XI S.R.L. P.I. 17264821004 Via Savoia 78, 00198 Roma</p>	<p><b>“Progetto di realizzazione di un parco eolico della potenza di 52,8 MW denominato “CATERINA II” situato nei comuni di Caltavuturo, Polizzi Generosa e Castellana Sicula, in provincia di Palermo (PA) e di Villalba, in provincia di Caltanissetta (CL)”</b></p> <p><b>Studio di Impatto Ambientale</b></p>	<p>DATA: <b>OTTOBRE 2023</b> Pag. 106 di 113</p>
--	---	--

- ✓ Provvedere a depositare tutto il materiale eccedente le operazioni di movimento terra, di ripristino vegetazionale e tutto ciò che è assimilabile a rifiuti non pericolosi in apposita discarica autorizzata così da non alterare la falda acquifera.

## **8.5 Atmosfera: Aria e Clima**

### **8.5.1 Impatto e mitigazione in fase di costruzione ed esercizio**

Durante la fase di costruzione e di smantellamento si dovranno realizzare movimenti di terra per depositi, spianamenti, ecc.

Gli scavi, così come il trasporto del materiale sovrastante, implicano un aumento della polvere sospesa nell'aria. Inoltre, il traffico di macchinari e veicoli pesanti comporta l'emissione nell'atmosfera di particelle inquinanti (CO<sub>2</sub>, CO, NOX e composti organici volatili).

Durante il funzionamento del parco non si produce nessun tipo di alterazione alla qualità dell'aria, salvo quella che può derivare dall'occasionale transito di veicoli per realizzare le operazioni di manutenzione; al contrario, si eviteranno importanti emissioni di contaminanti nell'atmosfera.

Durante la fase di costruzione, al fine di contenere quanto più possibile le emissioni di inquinanti gassosi e polveri, saranno adottate norme di pratica comune e, ove richiesto, misure a carattere operativo e gestionale.

In particolare, per limitare le emissioni di gas si garantiranno il corretto utilizzo di mezzi e macchinari, si ottimizzerà l'uso dei veicoli di trasporto, in maniera tale da avere il massimo risparmio di combustibile e si garantirà una loro regolare manutenzione e buone condizioni operative.

Dal punto di vista gestionale si limiterà le velocità dei veicoli e si eviterà di tenere inutilmente accesi i motori di mezzi e macchinari.

Per quanto riguarda la produzione di polveri, saranno adottate, ove necessario, idonee misure a carattere operativo e gestionale, quali:

- ✓ bagnatura periodica delle superfici di cantiere in relazione al passaggio dei mezzi e delle operazioni di carico/scarico, con aumento della frequenza delle bagnature durante la stagione estiva;
- ✓ stabilizzazione delle piste di cantiere;
- ✓ bagnatura dei materiali risultanti dalle operazioni di scavo.
- ✓ copertura dei cassoni dei mezzi con teli in modo da ridurre eventuali dispersioni di polveri durante il trasporto dei materiali;


**PROGETTAZIONE:**



EGM PROJECT SRL - Via Vincenzo Verrastro - 15/A- 85100 Potenza

[info@egmproject.it](mailto:info@egmproject.it) - [egmproject@pec.it](mailto:egmproject@pec.it)



	<p><b>“Progetto di realizzazione di un parco eolico della potenza di 52,8 MW denominato “CATERINA II” situato nei comuni di Caltavuturo, Polizzi Generosa e Castellana Sicula, in provincia di Palermo (PA) e di Villalba, in provincia di Caltanissetta (CL)”</b></p> <p><b>Studio di Impatto Ambientale</b></p>	<p>DATA: <b>OTTOBRE 2023</b> Pag. 107 di 113</p>
---	---	--

- ✓ lavaggio giornaliero dei mezzi di cantiere e pulizia con acqua dei pneumatici dei veicoli in uscita dai cantieri.

L'adozione di misure di mitigazione non è prevista per la fase di esercizio, in quanto non sono previsti impatti negativi significativi sulla componente aria collegati all'esercizio dell'impianto.

Al contrario, sono attesi benefici ambientali per via delle emissioni atmosferiche risparmiate rispetto alla produzione di energia mediante l'utilizzo di combustibili fossili.

## **8.6 Sistema paesaggistico ovvero paesaggio , patrimonio culturale e beni materiali**

### **8.6.1 Impatto e mitigazione in fase di costruzione ed esercizio**

La presenza di macchinari durante le fasi di costruzione e smantellamento produrrà un impatto paesaggistico derivante dalla perdita di naturalità dell'area, con la conseguente diminuzione della sua qualità visiva. Durante la fase di funzionamento, gli aerogeneratori possono essere percepiti come un'intrusione nel paesaggio, ma non si può dimenticare che qualunque opera altera le caratteristiche originarie del paesaggio e genera maggiore o minore impatto visivo in funzione della topografia, dell'antropizzazione del territorio e delle condizioni meteorologiche.

Sono previste alcune misure di mitigazione e di controllo, anche a carattere gestionale, che verranno applicate durante la fase di cantiere, al fine di minimizzare gli impatti sul paesaggio.

In particolare:

- ✓ le aree di cantiere verranno mantenute in condizioni di ordine e pulizia e saranno opportunamente delimitate e segnalate.
- ✓ al termine dei lavori si provvederà al ripristino dei luoghi; tutte le strutture di cantiere verranno rimosse, insieme agli stoccaggi di materiale.

L'aspetto relativo all'impatto visivo “da lontano” deve essere considerato in tutte le fasi di sviluppo di un progetto eolico ed analizzato con estrema cura mediante l'utilizzo di software dedicati che consentono visualizzazioni tridimensionali del territorio modificato con l'inserimento degli aerogeneratori.

Inoltre, al fine di minimizzare l'impatto visivo, sono state adottate le seguenti misure di mitigazione:


PROGETTAZIONE:



EGM PROJECT SRL - Via Vincenzo Verrastro - 15/A- 85100 Potenza

[info@egmproject.it](mailto:info@egmproject.it) - [egmproject@pec.it](mailto:egmproject@pec.it)



	<p><b>“Progetto di realizzazione di un parco eolico della potenza di 52,8 MW denominato “CATERINA II” situato nei comuni di Caltavuturo, Polizzi Generosa e Castellana Sicula, in provincia di Palermo (PA) e di Villalba, in provincia di Caltanissetta (CL)”</b></p> <p><b>Studio di Impatto Ambientale</b></p>	<p><b>DATA:</b> <b>OTTOBRE 2023</b> <b>Pag. 108 di 113</b></p>
---	---	--

- ✓ nel posizionamento degli aerogeneratori si è assecondato per quanto più possibile l’andamento delle principali geometrie del territorio, allo scopo di non frammentare e dividere disegni territoriali consolidati;
- ✓ l’area prescelta non presenta caratteristiche paesaggistiche singolari;
- ✓ tutti i cavidotti dell’impianto sono interrati;
- ✓ le torri degli aerogeneratori sono tinteggiate con vernici di colore bianco opaco antiriflettenti;
- ✓ la viabilità di servizio non è finita con pavimentazione stradale bituminosa, ma è resa transitabile esclusivamente con materiali drenanti naturali;
- ✓ le segnalazioni aeree notturne e diurne sono limitate agli aerogeneratori terminali del parco eolico. La segnalazione diurna è realizzata con pale a bande rosse e bianche; la segnalazione notturna con luci rosse conformi alle normative aeronautiche;
- ✓ ripristino dello stato originale dei luoghi al termine della vita utile dell’impianto;
- ✓ copertura delle fondazioni delle torri, così da rendere il minore possibile l’impatto sul territorio.

## 8.7 Rumore e vibrazioni

### 8.7.1 Impatto e mitigazione in fase di costruzione ed esercizio

L’attuale clima acustico nell’area di studio è caratterizzato dalla viabilità dell’area e dalla presenza di alcuni parchi eolici esistenti. I rilievi fonometrici effettuati hanno pertanto considerato il contributo che la viabilità e gli impianti esistenti apportano al clima acustico ante operam dell’area.

In particolare, l’individuazione dei punti di misura è scaturita dall’indagine conoscitiva preliminare e finalizzata all’individuazione delle diverse tipologie di ricettori presenti in prossimità degli aerogeneratori. Nella tabella si riportano le verifiche catastali effettuate sul sito internet dell’Agenzia delle Entrate, SISTER, per i ricettori considerati.

ID	CATEGORIA CATASTALE RICETTORE	RIFERIMENTO CATASTALE	COORDINATA X	COORDINATA Y
R1	Categoria A04	POLIZZI GENEROSA - Foglio 69 - particelle 118 sub 2	401308.49	4173048.82
R2	Categoria A04	CALTAVUTURO - Foglio 38 - particella 187 sub. 2 e sub.4	404916.47	4176494.62
R3	Categoria A04	POLIZZI GENEROSA - Foglio 63 - particella 274 sub 2	402995.58	4174544.17
R3A	Categoria A04	POLIZZI GENEROSA - Foglio 63 - particella 265 sub 2	403108.53	4174410.00
R3B	Categoria A04	POLIZZI GENEROSA - Foglio 63 - particella 261 sub 3	403057.44	4174398.21

Tabella 6 - Ricettori


PROGETTAZIONE:



EGM PROJECT SRL - Via Vincenzo Verrastro - 15/A- 85100 Potenza

[info@egmproject.it](mailto:info@egmproject.it) - [egmproject@pec.it](mailto:egmproject@pec.it)



	<p><b>“Progetto di realizzazione di un parco eolico della potenza di 52,8 MW denominato “CATERINA II” situato nei comuni di Caltavuturo, Polizzi Generosa e Castellana Sicula, in provincia di Palermo (PA) e di Villalba, in provincia di Caltanissetta (CL)”</b></p> <p><b>Studio di Impatto Ambientale</b></p>	<p><b>DATA:</b> <b>OTTOBRE 2023</b> <b>Pag. 109 di 113</b></p>
---	---	--

Al fine di caratterizzare il clima acustico Ante Operam dell’area oggetto di studio, sono stati condotti una serie di rilievi fonometrici presso n° 3 postazioni di misura ritenute rappresentative del clima acustico dell’area e ubicate in prossimità dei ricettori R1, R2, R3.

I rilievi sono stati effettuati in pieno campo acustico, pertanto la rumorosità risente di tutti i fenomeni acustici presenti nell’area esaminata ed in condizioni meteorologiche normali, ossia in assenza di precipitazioni atmosferiche e con una velocità del vento inferiore ai 5 m/s.

Si ritiene che le condizioni acustiche del territorio in esame osservate durante il tempo di misura siano risultate rappresentative per la stima del clima acustico Ante Operam in quanto, durante il tempo di misura, non si sono verificati eventi sonori atipici.

Durante le fasi di costruzione non si provocano interferenze significative sul clima acustico presente nell’area di studio; infatti, il rumore prodotto per la realizzazione del Progetto, legato alla circolazione dei mezzi ed all’impiego di macchinari, è sostanzialmente equiparabile a quello di un normale cantiere edile o delle lavorazioni agricole.

L’impianto eolico da installare è composto da 8 aerogeneratori con i relativi impianti.

In particolare, dal punto di vista dell’impatto acustico l’attività di cantiere, relativa alla realizzazione dell’impianto oggetto di studio, può essere così sintetizzata:

- Fase 1: Allestimento cantiere e Realizzazione viabilità;
- Fase 2: Realizzazione piazzola aerogeneratore e opere di fondazione aerogeneratore;
- Fase 3: Realizzazione Scavi a sezione obbligata per cavidotti;
- Fase 4: Installazione degli aerogeneratori.

In ognuna di tali fasi lavoreranno determinati mezzi di cantiere, e specifiche attrezzature di lavoro, tutte potenziali sorgenti di emissione acustica.

Alla luce delle simulazioni effettuate per le diverse fasi di realizzazione dell’impianto eolico che hanno considerato i ricettori segnalati dalla Committenza, si evince che per il periodo di riferimento diurno in cui verranno realizzate le attività di cantiere:

- ✓ **i limiti assoluti di immissione** di cui all’art. 6 DPCM 1.03.1991 validi per “Tutto il territorio nazionale” risultano sempre rispettati;

PROGETTAZIONE:



EGM PROJECT SRL - Via Vincenzo Verrastro - 15/A- 85100 Potenza

[info@egmproject.it](mailto:info@egmproject.it) - [egmproject@pec.it](mailto:egmproject@pec.it)



- ✓ **il limite differenziale diurno**, di cui all’art. 2, comma 2 del D.P.C.M. 1/03/1991 per tutti i ricettori non è applicabile ai sensi dell’art. 4 del D.P.C.M. 14.11.97 in quanto, dalla simulazione, il Livello Diurno Ambientale Totale interno “a finestre aperte” è risultato sempre inferiore a 50 dB(A);

Si precisa, inoltre, che sarà assicurata la conformità dei macchinari utilizzati a quanto previsto dalla normativa della Unione europea e che si farà ricorso a tutte le misure necessarie a ridurre ulteriormente il disturbo.

Le valutazioni espresse nella presente relazione tecnica mantengono validità finché permangono invariate le ipotesi assunte sul cronoprogramma delle attività e sulla tipologia di macchinari utilizzati nonché le condizioni acustiche caratteristiche dell’area in esame.

Le valutazioni espresse nella presente relazione tecnica mantengono validità finché permangono invariate le ipotesi assunte sul cronoprogramma delle attività e sulla tipologia di macchinari utilizzati nonché le condizioni acustiche caratteristiche dell’area in esame.

Generalmente il rumore emesso dagli impianti eolici ha due origini: il movimento delle pale e il moltiplicatore di giri. In generale è utile confrontare i rumori provocati da diverse fonti, tra le quali anche un generatore eolico, come mostra la figura sotto riportata.





Figura 24 - Misurazione del rumore provocato da un generatore eolico a diverse distanze e paragone con altre fonti di disturbo

I vari aerogeneratori non saranno sempre in funzione, ma si attiveranno solo in presenza del vento. In tali periodi potranno comunque funzionare nell’arco di tutta la giornata e quindi sia in periodo diurno che in quello notturno.

Le attività rumorose associate alla fase d’esercizio dell’impianto eolico possono essere ricondotte all’operatività degli aerogeneratori.

In particolare, il rumore emesso ha due diverse origini:

	<p><b>“Progetto di realizzazione di un parco eolico della potenza di 52,8 MW denominato “CATERINA II” situato nei comuni di Caltavuturo, Polizzi Generosa e Castellana Sicula, in provincia di Palermo (PA) e di Villalba, in provincia di Caltanissetta (CL)”</b></p> <p><b>Studio di Impatto Ambientale</b></p>	<p><b>DATA:</b> <b>OTTOBRE 2023</b> <b>Pag. 111 di 113</b></p>
---	---	--

- l’interazione della vena fluida con le pale del rotore in movimento ed in tal caso il rumore aerodinamico associato può essere minimizzato in sede di progettazione e realizzazione delle pale;
- di tipo meccanico, da parte del generatore elettrico e degli aerotermini di raffreddamento e anche in questo caso il miglioramento della tecnologia ha permesso una riduzione notevole del rumore che viene peraltro circoscritto il più possibile nella navicella con l’impiego di materiali isolanti.

Nella seguente tabella si riportano, per lo scenario di funzionamento ipotizzato, i valori di emissione di rumore dei soli aerogeneratori restituiti dal software di calcolo ad un punto di ricezione posto ad un metro di distanza dalla facciata dei possibili ricettori (valori che saranno utilizzati per la verifica dei limiti assoluti).

<b>RICETTORE</b>	<b>VALORE DI EMISSIONE DEI SOLI AEROGENERATORI [dB(A)]</b>
R1	41,9
R2	40,5
R3	41,1
R3A	41,6
R3B	44,0

*Tabella 7 - Valori restituiti dal software ad 1 metro di distanza dalla facciata dell’edificio*

Si riportano, di seguito, i confronti con i limiti normativi dei risultati ottenuti a valle delle simulazioni; in particolare, nelle seguenti tabelle, per i diversi ricettori e per ciascuna fase di cantiere ipotizzata, è indicato, per il tempo di riferimento diurno e notturno, il confronto del Livello di rumore Ambientale Post Operam con il valore limite assoluto di immissione di cui all’art. 6 DPCM 1.03.1991 valido per “Tutto il territorio nazionale”.

**PROGETTAZIONE:**



EGM PROJECT SRL - Via Vincenzo Verrastro - 15/A- 85100 Potenza

[info@egmproject.it](mailto:info@egmproject.it) - [egmproject@pec.it](mailto:egmproject@pec.it)





**Studio di Impatto Ambientale**

RICETTORE	Livello Diurno Ambientale Ante-operam dB(A) <sup>4</sup>	Valore di emissione dei soli Aerogeneratori dB(A)	(1) Livello Diurno Ambientale Post-operam (esterno) dB(A) <sup>4</sup>	(2) Livello Diurno Ambientale Post-operam (interno) dB(A)
R1	35,0	41,9	42,5	36,5
R2	36,5	40,5	42,0	36,0
R3	39,0	41,1	43,0	37,0
R3A	39,0	41,6	43,5	37,5
R3B	39,0	44,0	45,0	39,0

4 - Valori arrotondati a 0,5 dB come previsto dall'allegato B al D.M. 16/03/1998

Tabella 8 - Verifica dei limiti di immissione assoluti periodo di riferimento diurno

RICETTORE	Livello Diurno Ambientale Ante-operam dB(A) <sup>4</sup>	Valore di emissione dei soli Aerogeneratori dB(A)	(1) Livello Diurno Ambientale Post-operam (esterno) dB(A) <sup>4</sup>	(2) Livello Diurno Ambientale Post-operam (interno) dB(A)
R1	28,5	41,9	42,0	36,0
R2	30,0	40,5	41,0	35,0
R3	34,5	41,1	42,0	36,0
R3A	34,5	41,6	42,5	36,5
R3B	34,5	44,0	44,5	38,5

4 - Valori arrotondati a 0,5 dB come previsto dall'allegato B al D.M. 16/03/1998

Tabella 9 - Verifica dei limiti di immissione assoluti periodo di riferimento notturno

Dallo studio effettuato per il Parco eolico denominato “Caterina II” da realizzarsi in Sicilia nei comuni di Caltavuturo e di Polizzi Generosa in provincia di Palermo ipotizzando una turbina modello SG 6.6-170 con un livello di potenza sonora emesso pari a LWA=106,0 dB(A) (scenario più gravoso) si evince che:

- **i limiti assoluti di immissione** di cui all’art. 6 DPCM 1.03.1991 validi per “Tutto il territorio nazionale” risultano sempre rispettati, sia per il periodo di riferimento diurno che notturno;
- **i limiti differenziali**, di cui all’art. 2, comma 2 del D.P.C.M. 1/03/1991, risultano sempre non applicabili sia per il periodo diurno che notturno ai sensi dell’art. 4 del D.P.C.M. 14.11.97.

Alla luce delle suddette considerazioni, è possibile concludere che il Parco eolico oggetto di studio sarà compatibile con il clima acustico dell’area interessata.

## 8.8 Campi elettromagnetici

### 8.8.1 Impatto e mitigazione in fase di costruzione ed esercizio

Esaminando il progetto si vede che le distanze di sicurezza previste dalla legge sono rispettate e che tutta la linea elettrica sarà interrata, in modo da ridurre al minimo il campo di induzione magnetica


PROGETTAZIONE:



EGM PROJECT SRL - Via Vincenzo Verrastro - 15/A- 85100 Potenza

[info@egmproject.it](mailto:info@egmproject.it) - [egmproject@pec.it](mailto:egmproject@pec.it)



	<p><b>“Progetto di realizzazione di un parco eolico della potenza di 52,8 MW denominato “CATERINA II” situato nei comuni di Caltavuturo, Polizzi Generosa e Castellana Sicula, in provincia di Palermo (PA) e di Villalba, in provincia di Caltanissetta (CL)”</b></p> <p><b>Studio di Impatto Ambientale</b></p>	<p><b>DATA:</b> <b>OTTOBRE 2023</b> <b>Pag. 113 di 113</b></p>
---	---	--

generato in ogni condizione di carico di normale esercizio lungo tutto il percorso, al fine di escludere ogni possibile effetto negativo a breve o a lungo periodo sulla popolazione.

Non si ritiene che si possano sviluppare effetti elettromagnetici dannosi per l’ambiente o per la popolazione derivanti dalla realizzazione dell’impianto e non si riscontrano inoltre effetti negativi sul personale atteso anche che la gestione dell’impianto non prevede la presenza di personale durante l’esercizio ordinario.

L’adozione di misure di mitigazione non è prevista in fase di costruzione in quanto non si avranno impatti significativi.

Al fine di ridurre l’impatto elettromagnetico, è previsto di realizzare:

- ✓ tutte le linee elettriche interrato ad una profondità minima di 1 m, protette e accessibili nei punti di giunzione ed opportunamente segnalate;
- ✓ ridurre la lunghezza complessiva del cavidotto interrato, ottimizzando il percorso di collegamento tra le macchine e le cabine di raccolta e di trasformazione;
- ✓ tutti i trasformatori BT/MT sono stati previsti all’interno della torre;
- ✓ verrà interdetto l’accesso al pubblico e ai lavoratori non addetti;
- ✓ verrà delimitato l’accesso all’area con l’apposizione della pertinente segnaletica per i CEM ai sensi della normativa vigente.

**PROGETTAZIONE:**



EGM PROJECT SRL - Via Vincenzo Verrastro - 15/A- 85100 Potenza

[info@egmproject.it](mailto:info@egmproject.it) - [egmproject@pec.it](mailto:egmproject@pec.it)

