

**Tracciato - SG_02
Sez. 1
Progr.: 0+000.00
Scala: 1:200
Q.Rif.: 490.00**

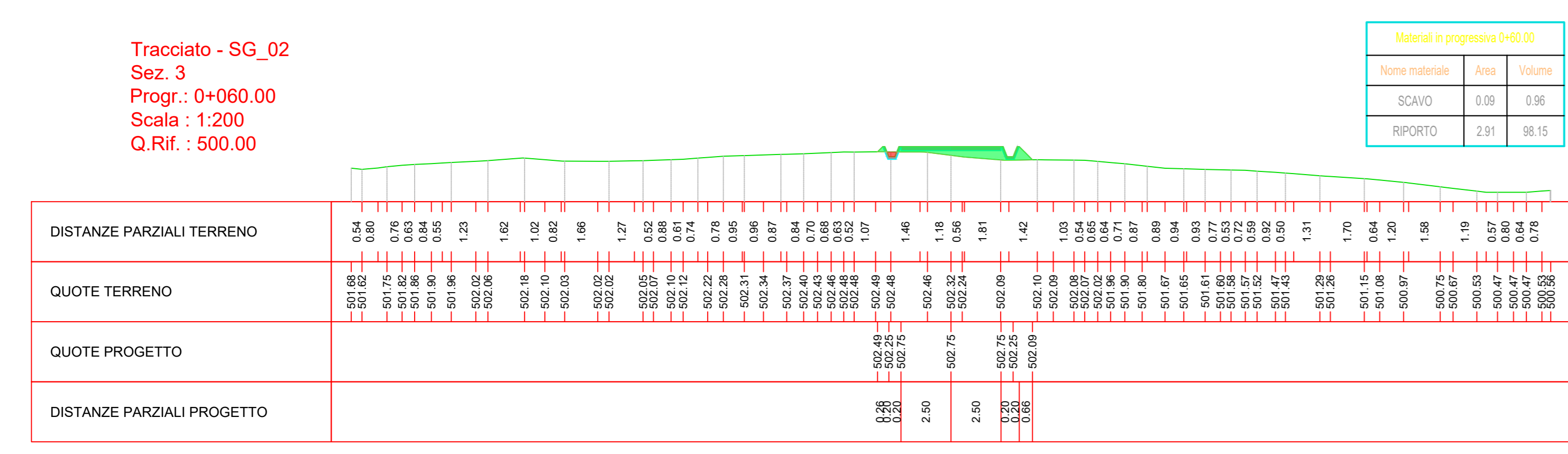
Materiali in progressa 0+00.00		
Nome materiale	Area	Volume
SCAVO	0.88	0.00
RIPORTO	0.10	0.00

Distanze Parziali Terreno	
0.00	
0.06	
0.09	
0.10	
0.11	
0.12	
0.13	
0.14	
0.15	
0.16	
0.17	
0.18	
0.19	
0.20	
0.21	
0.22	
0.23	
0.24	
0.25	
0.26	
0.27	
0.28	
0.29	
0.30	
0.31	
0.32	
0.33	
0.34	
0.35	
0.36	
0.37	
0.38	
0.39	
0.40	
0.41	
0.42	
0.43	
0.44	
0.45	
0.46	
0.47	
0.48	
0.49	
0.50	
0.51	
0.52	
0.53	
0.54	
0.55	
0.56	
0.57	
0.58	
0.59	
0.60	
0.61	
0.62	
0.63	
0.64	
0.65	
0.66	
0.67	
0.68	
0.69	
0.70	
0.71	
0.72	
0.73	
0.74	
0.75	
0.76	
0.77	
0.78	
0.79	
0.80	
0.81	
0.82	
0.83	
0.84	
0.85	
0.86	
0.87	
0.88	
0.89	
0.90	
0.91	
0.92	
0.93	
0.94	
0.95	
0.96	
0.97	
0.98	
0.99	
1.00	

Quote Terreno	
490.00	
490.06	
490.09	
490.10	
490.11	
490.12	
490.13	
490.14	
490.15	
490.16	
490.17	
490.18	
490.19	
490.20	
490.21	
490.22	
490.23	
490.24	
490.25	
490.26	
490.27	
490.28	
490.29	
490.30	
490.31	
490.32	
490.33	
490.34	
490.35	
490.36	
490.37	
490.38	
490.39	
490.40	
490.41	
490.42	
490.43	
490.44	
490.45	
490.46	
490.47	
490.48	
490.49	
490.50	
490.51	
490.52	
490.53	
490.54	
490.55	
490.56	
490.57	
490.58	
490.59	
490.60	
490.61	
490.62	
490.63	
490.64	
490.65	
490.66	
490.67	
490.68	
490.69	
490.70	
490.71	
490.72	
490.73	
490.74	
490.75	
490.76	
490.77	
490.78	
490.79	
490.80	
490.81	
490.82	
490.83	
490.84	
490.85	
490.86	
490.87	
490.88	
490.89	
490.90	
490.91	
490.92	
490.93	
490.94	
490.95	
490.96	
490.97	
490.98	
490.99	
500.00	

Quote Progetto	
490.00	
490.06	
490.09	
490.10	
490.11	
490.12	
490.13	
490.14	
490.15	
490.16	
490.17	
490.18	
490.19	
490.20	
490.21	
490.22	
490.23	
490.24	
490.25	
490.26	
490.27	
490.28	
490.29	
490.30	
490.31	
490.32	
490.33	
490.34	
490.35	
490.36	
490.37	
490.38	
490.39	
490.40	
490.41	
490.42	
490.43	
490.44	
490.45	
490.46	
490.47	
490.48	
490.49	
490.50	
490.51	
490.52	
490.53	
490.54	
490.55	
490.56	
490.57	
490.58	
490.59	
490.60	
490.61	
490.62	
490.63	
490.64	
490.65	
490.66	
490.67	
490.68	
490.69	
490.70	
490.71	
490.72	
490.73	
490.74	
490.75	
490.76	
490.77	
490.78	
490.79	
490.80	
490.81	
490.82	
490.83	
490.84	
490.85	
490.86	
490.87	
490.88	
490.89	
490.90	
490.91	
490.92	
490.93	
490.94	
490.95	
490.96	
490.97	
490.98	
490.99	
500.00	

Distanze Parziali Progetto	
0.00	
0.06	
0.09	
0.10	
0.11	
0.12	
0.13	
0.14	
0.15	
0.16	
0.17	
0.18	
0.19	
0.20	
0.21	
0.22	
0.23	
0.24	
0.25	
0.26	
0.27	
0.28	
0.29	
0.30	
0.31	
0.32	
0.33	
0.34	
0.35	
0.36	
0.37	
0.38	
0.39	
0.40	
0.41	
0.42	
0.43	
0.44	
0.45	
0.46	
0.47	
0.48	
0.49	
0.50	
0.51	
0.52	
0.53	
0.54	
0.55	
0.56	
0.57	
0.58	
0.59	
0.60	
0.61	
0.62	
0.63	
0.64	
0.65	
0.66	
0.67	
0.68	
0.69	
0.70	
0.71	
0.72	
0.73	
0.74	
0.75	
0.76	
0.77	
0.78	
0.79	
0.80	
0.81	
0.82	
0.83	
0.84	
0.85	
0.86	
0.87	
0.88	
0.89	
0.90	
0.91	
0.92	
0.93	
0.94	
0.95	
0.96	
0.97	
0.98	
0.99	
1.00	



**Tracciato - SG_02
Sez. 3
Progr.: 0+060.00
Scala: 1:200
Q.Rif.: 500.00**

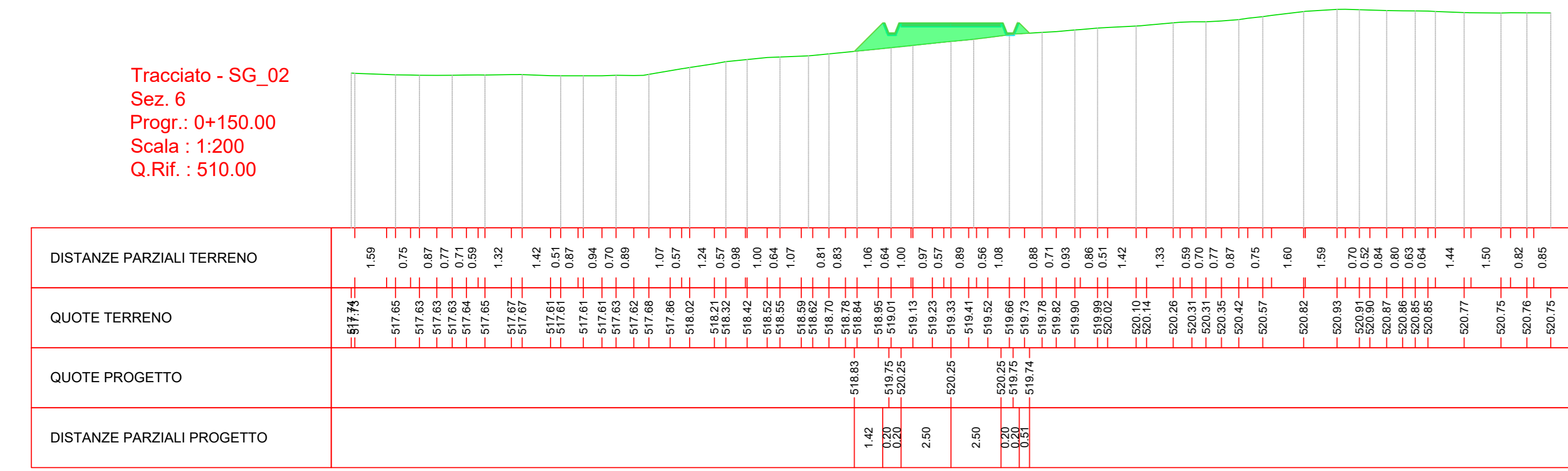
Materiali in progressa 0+60.00		
Nome materiale	Area	Volume
SCAVO	0.99	0.96
RIPORTO	2.81	88.15

Distanze Parziali Terreno	
0.00	
0.04	
0.08	
0.12	
0.16	
0.20	
0.24	
0.28	
0.32	
0.36	
0.40	
0.44	
0.48	
0.52	
0.56	
0.60	
0.64	
0.68	
0.72	
0.76	
0.80	
0.84	
0.88	
0.92	
0.96	
1.00	

Quote Terreno	
500.00	
500.04	
500.08	
500.12	
500.16	
500.20	
500.24	
500.28	
500.32	
500.36	
500.40	
500.44	
500.48	
500.52	
500.56	
500.60	
500.64	
500.68	
500.72	
500.76	
500.80	
500.84	
500.88	
500.92	
500.96	
501.00	

Quote Progetto	
500.00	
500.04	
500.08	
500.12	
500.16	
500.20	
500.24	
500.28	
500.32	
500.36	
500.40	
500.44	
500.48	
500.52	
500.56	
500.60	
500.64	
500.68	
500.72	
500.76	
500.80	
500.84	
500.88	
500.92	
500.96	
501.00	

Distanze Parziali Progetto	
0.00	
0.04	
0.08	
0.12	
0.16	
0.20	
0.24	
0.28	
0.32	
0.36	
0.40	
0.44	
0.48	
0.52	
0.56	
0.60	
0.64	
0.68	
0.72	
0.76	
0.80	
0.84	
0.88	
0.92	
0.96	
1.00	



**Tracciato - SG_02
Sez. 6
Progr.: 0+150.00
Scala: 1:200
Q.Rif.: 510.00**

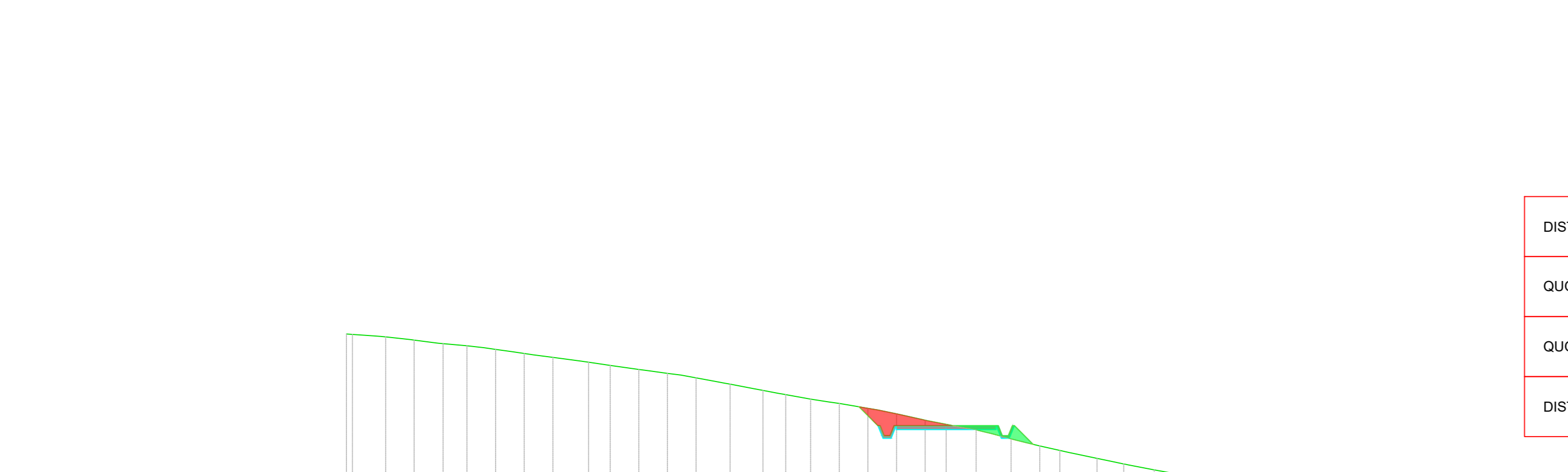
Materiali in progressa 0+150.00		
Nome materiale	Area	Volume
SCAVO	0.00	2.29
RIPORTO	6.82	143.37

Distanze Parziali Terreno	
0.00	
0.04	
0.08	
0.12	
0.16	
0.20	
0.24	
0.28	
0.32	
0.36	
0.40	
0.44	
0.48	
0.52	
0.56	
0.60	
0.64	
0.68	
0.72	
0.76	
0.80	
0.84	
0.88	
0.92	
0.96	
1.00	

Quote Terreno	
510.00	
510.04	
510.08	
510.12	
510.16	
510.20	
510.24	
510.28	
510.32	
510.36	
510.40	
510.44	
510.48	
510.52	
510.56	
510.60	
510.64	
510.68	
510.72	
510.76	
510.80	
510.84	
510.88	
510.92	
510.96	
511.00	

Quote Progetto	
510.00	
510.04	
510.08	
510.12	
510.16	
510.20	
510.24	
510.28	
510.32	
510.36	
510.40	
510.44	
510.48	
510.52	
510.56	
510.60	
510.64	
510.68	
510.72	
510.76	
510.80	
510.84	
510.88	
510.92	
510.96	
511.00	

Distanze Parziali Progetto	
0.00	
0.04	
0.08	
0.12	
0.16	
0.20	
0.24	
0.28	
0.32	
0.36	
0.40	
0.44	
0.48	
0.52	
0.56	
0.60	
0.64	
0.68	
0.72	
0.76	
0.80	
0.84	
0.88	
0.92	
0.96	
1.00	



**Tracciato - SG_02
Sez. 8
Progr.: 0+210.00
Scala: 1:200
Q.Rif.: 520.00**

Materiali in progressa 0+210.00		
Nome materiale	Area	Volume
SCAVO	0.00	0.00
RIPORTO	20.73	680.99

Distanze Parziali Terreno	
0.00	
0.02	
0.04	
0.06	
0.08	
0.10	
0.12	
0.14	
0.16	
0.18	
0.20	
0.22	
0.24	
0.26	
0.28	
0.30	
0.32	
0.34	
0.36	
0.38	
0.40	
0.42	
0.44	
0.46	
0.48	
0.50	
0.52	
0.54	
0.56	
0.58	
0.60	
0.62	
0.64	
0.66	
0.68	
0.70	
0.72	
0.74	
0.76	
0.78	
0.80	
0.82	
0.84	
0.86	
0.88	
0.90	
0.92	
0.94	
0.96	
0.98	
1.00	

Quote Terreno	
520.00	
520.02	
520.04	
520.06	
520.08	
520.10	
520.12	
520.14	
520.16	
520.18	
520.20	
520.22	
520.24	
520.26	
520.28	
520.30	
520.32	
520.34	
520.36	
520.38	
520.40	
520.42	
520.44	
520.46	
520.48	
520.50	
520.52	
520.54	
520.56	
520.58	
520.60	
520.62	
520.64	
520.66	
520.68	
520.70	
520.72	
520.74	
520.76	
520.78	
520.80	
520.82	
520.84	
520.86	
520.88	
520.90	
520.92	
520.94	
520.96	
520.98	
521.00	

Quote Progetto	
520.00	
520.02	

