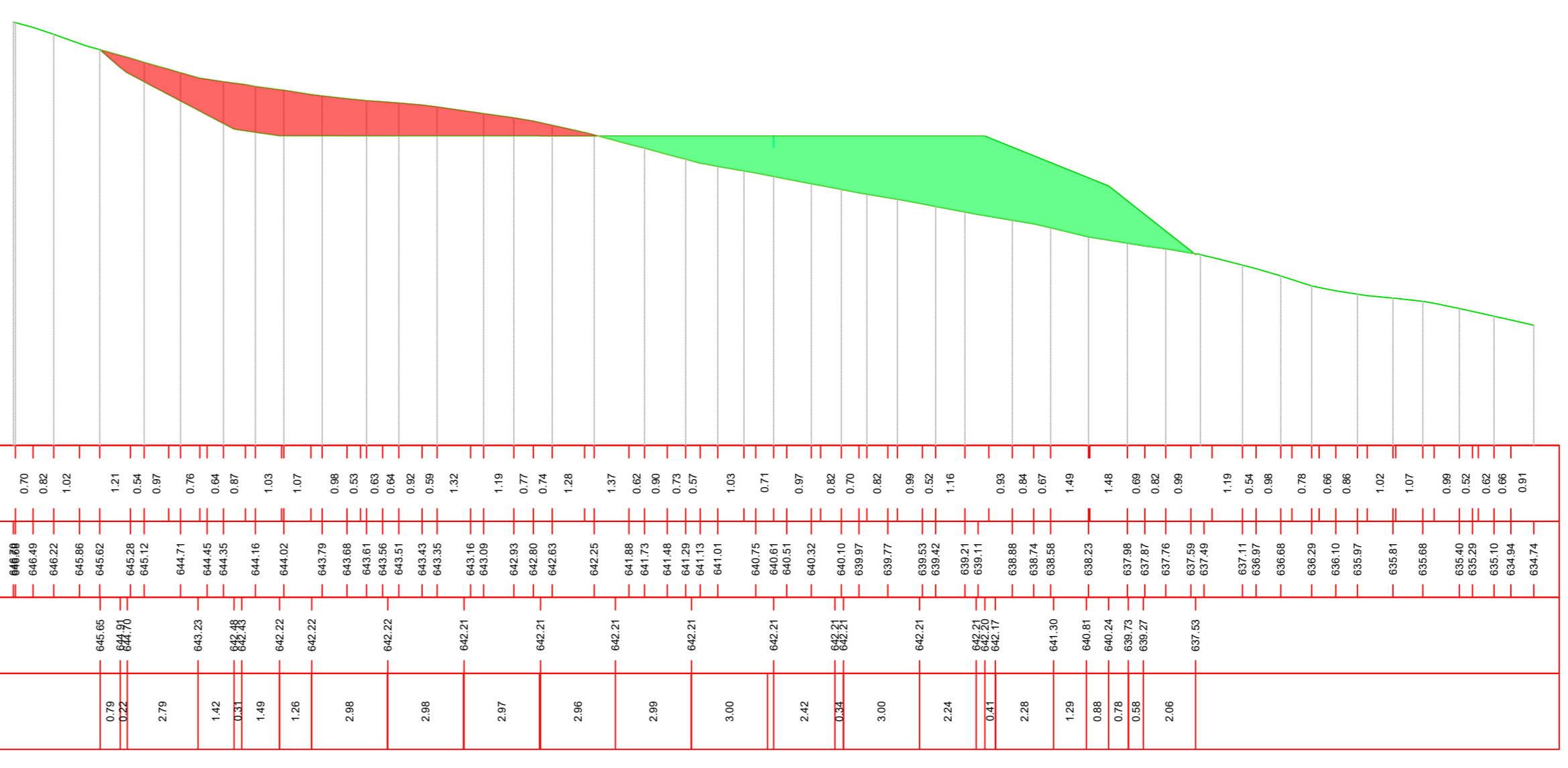


Tracciato SG11
Sez. 15
Progr.: 0+242.62
Scala : 1:200
Q.Rif. : 630.00



Materiali in progressiva 2+42.62		
Nome materiale	Area	Volume
scavo giro	0.00	0.00
scavo strada	25.51	777.66
scavo conico	0.00	0.00
riporto giro	0.00	0.00
riporto strada	43.22	362.84
riporto conici	0.00	0.00

DISTANZE PARZIALI TERRENO	0+00	0+05	0+10	0+15	0+20	0+25	0+30	0+35	0+40	0+45	0+50	0+55	0+60	0+65	0+70	0+75	0+80	0+85	0+90	0+95	1+00
QUOTE TERRENO	646.96	647.01	647.06	647.11	647.16	647.21	647.26	647.31	647.36	647.41	647.46	647.51	647.56	647.61	647.66	647.71	647.76	647.81	647.86	647.91	647.96
QUOTE PROGETTO	647.00	647.00	647.00	647.00	647.00	647.00	647.00	647.00	647.00	647.00	647.00	647.00	647.00	647.00	647.00	647.00	647.00	647.00	647.00	647.00	647.00
DISTANZE PARZIALI PROGETTO	0.00	0.00	0.00	0.00	0.00	0.00	0.00	0.00	0.00	0.00	0.00	0.00	0.00	0.00	0.00	0.00	0.00	0.00	0.00	0.00	0.00

Tracciato SG11
Sez. 13
Progr.: 0+210.00
Scala : 1:200
Q.Rif. : 630.00

Materiali in progressiva 2+10.00		
Nome materiale	Area	Volume
scavo giro	0.00	0.00
scavo strada	198.56	2188.47
scavo conico	22.81	321.99
riporto giro	0.00	0.00
riporto strada	32.82	323.63
riporto conici	10.44	65.67

DISTANZE PARZIALI TERRENO	0+00	0+05	0+10	0+15	0+20	0+25	0+30	0+35	0+40	0+45	0+50	0+55	0+60	0+65	0+70	0+75	0+80	0+85	0+90	0+95	1+00
QUOTE TERRENO	647.00	647.00	647.00	647.00	647.00	647.00	647.00	647.00	647.00	647.00	647.00	647.00	647.00	647.00	647.00	647.00	647.00	647.00	647.00	647.00	647.00
QUOTE PROGETTO	647.00	647.00	647.00	647.00	647.00	647.00	647.00	647.00	647.00	647.00	647.00	647.00	647.00	647.00	647.00	647.00	647.00	647.00	647.00	647.00	647.00
DISTANZE PARZIALI PROGETTO	0.00	0.00	0.00	0.00	0.00	0.00	0.00	0.00	0.00	0.00	0.00	0.00	0.00	0.00	0.00	0.00	0.00	0.00	0.00	0.00	0.00

Tracciato SG11
Sez. 14
Progr.: 0+230.12
Scala : 1:200
Q.Rif. : 630.00

Materiali in progressiva 2+30.12		
Nome materiale	Area	Volume
scavo giro	0.00	0.00
scavo strada	115.58	3730.51
scavo conico	0.00	153.68
riporto giro	0.00	0.00
riporto strada	16.88	492.19
riporto conici	0.00	70.91

DISTANZE PARZIALI TERRENO	0+00	0+05	0+10	0+15	0+20	0+25	0+30	0+35	0+40	0+45	0+50	0+55	0+60	0+65	0+70	0+75	0+80	0+85	0+90	0+95	1+00
QUOTE TERRENO	647.00	647.00	647.00	647.00	647.00	647.00	647.00	647.00	647.00	647.00	647.00	647.00	647.00	647.00	647.00	647.00	647.00	647.00	647.00	647.00	647.00
QUOTE PROGETTO	647.00	647.00	647.00	647.00	647.00	647.00	647.00	647.00	647.00	647.00	647.00	647.00	647.00	647.00	647.00	647.00	647.00	647.00	647.00	647.00	647.00
DISTANZE PARZIALI PROGETTO	0.00	0.00	0.00	0.00	0.00	0.00	0.00	0.00	0.00	0.00	0.00	0.00	0.00	0.00	0.00	0.00	0.00	0.00	0.00	0.00	0.00

Tracciato SG11
Sez. 12
Progr.: 0+199.38
Scala : 1:200
Q.Rif. : 630.00

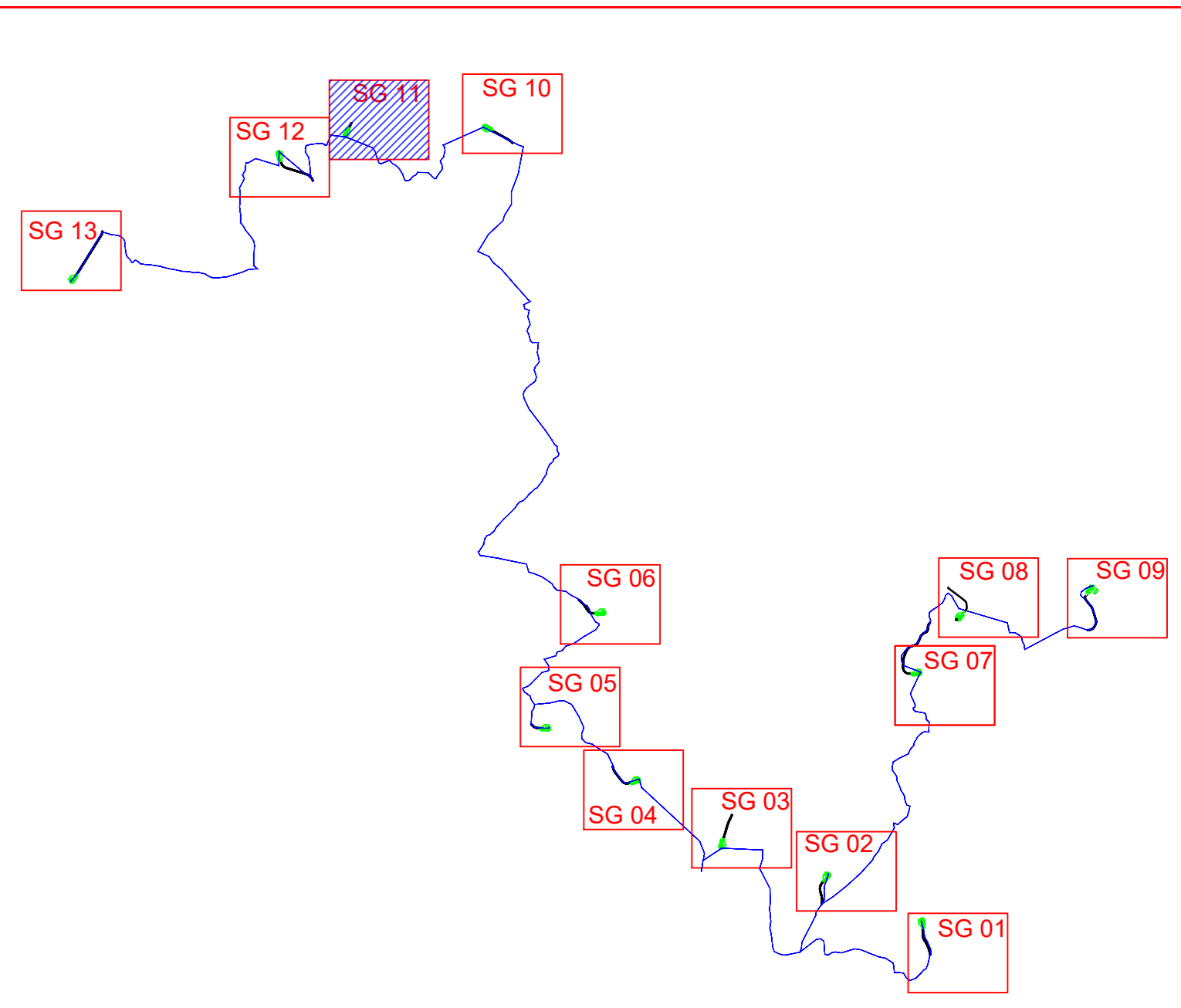
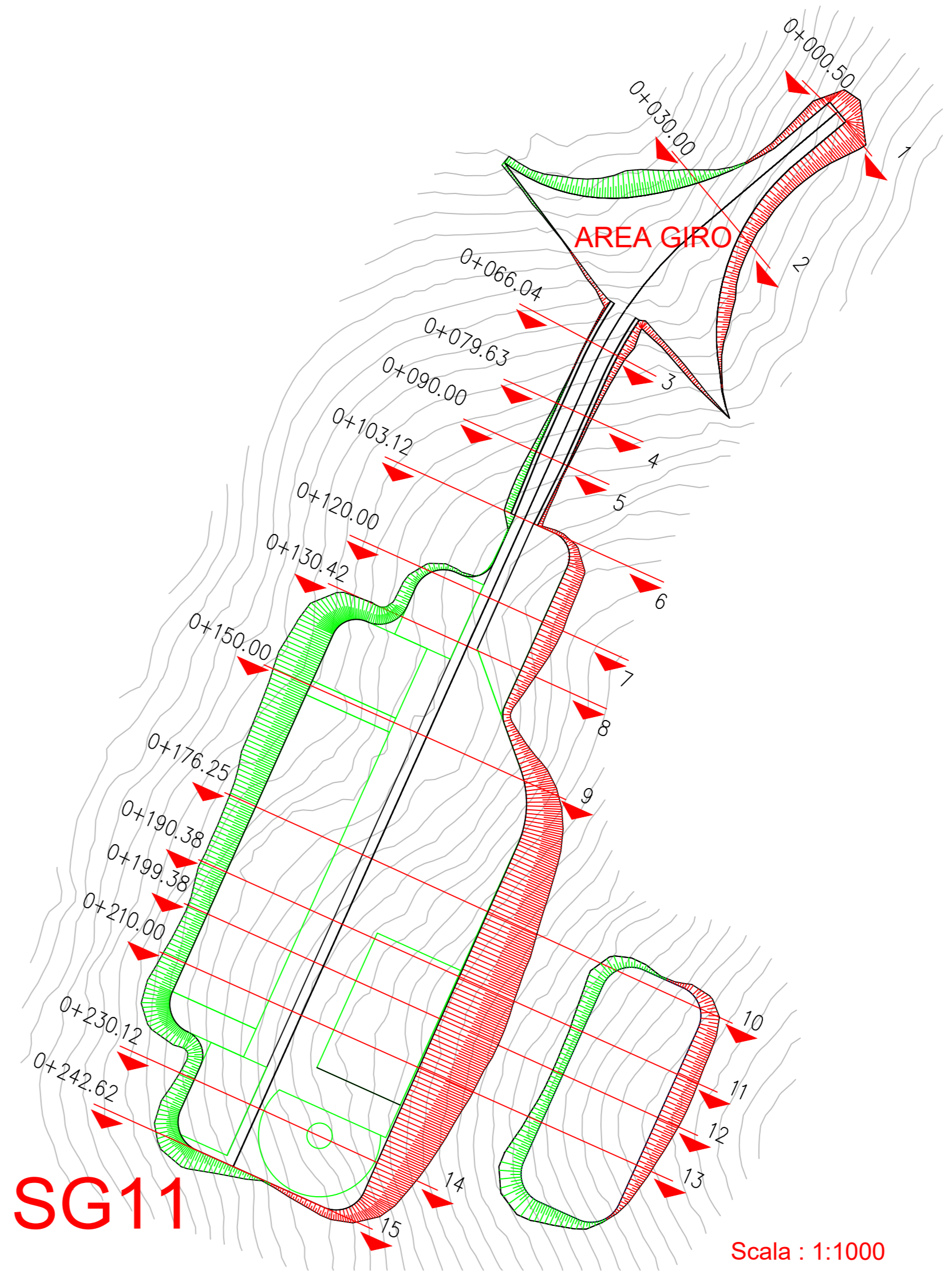
Materiali in progressiva 1+99.38		
Nome materiale	Area	Volume
scavo giro	0.00	0.00
scavo strada	212.52	1837.17
scavo conico	38.37	319.06
riporto giro	0.00	0.00
riporto strada	28.07	263.24
riporto conici	5.91	62.65

DISTANZE PARZIALI TERRENO	0+00	0+05	0+10	0+15	0+20	0+25	0+30	0+35	0+40	0+45	0+50	0+55	0+60	0+65	0+70	0+75	0+80	0+85	0+90	0+95	1+00
QUOTE TERRENO	647.00	647.00	647.00	647.00	647.00	647.00	647.00	647.00	647.00	647.00	647.00	647.00	647.00	647.00	647.00	647.00	647.00	647.00	647.00	647.00	647.00
QUOTE PROGETTO	647.00	647.00	647.00	647.00	647.00	647.00	647.00	647.00	647.00	647.00	647.00	647.00	647.00	647.00	647.00	647.00	647.00	647.00	647.00	647.00	647.00
DISTANZE PARZIALI PROGETTO	0.00	0.00	0.00	0.00	0.00	0.00	0.00	0.00	0.00	0.00	0.00	0.00	0.00	0.00	0.00	0.00	0.00	0.00	0.00	0.00	0.00

Tracciato SG11
Sez. 11
Progr.: 0+190.38
Scala : 1:200
Q.Rif. : 630.00

Materiali in progressiva 1+90.38		
Nome materiale	Area	Volume
scavo giro	0.00	0.00
scavo strada	198.85	2274.77
scavo conico	32.81	339.11
riporto giro	0.00	0.00
riporto strada	32.44	387.98
riporto conici	6.07	147.64

DISTANZE PARZIALI TERRENO	0+00	0+05	0+10	0+15	0+20	0+25	0+30	0+35	0+40	0+45	0+50	0+55	0+60	0+65	0+70	0+75	0+80	0+85	0+90	0+95	1+00
QUOTE TERRENO	647.00	647.00	647.00	647.00	647.00	647.00	647.00	647.00	647.00	647.00	647.00	647.00	647.00	647.00	647.00	647.00	647.00	647.00	647.00	647.00	647.00
QUOTE PROGETTO	647.00	647.00	647.00	647.00	647.00	647.00	647.00	647.00	647.00	647.00	647.00	647.00	647.00	647.00	647.00	647.00	647.00	647.00	647.00	647.00	647.00
DISTANZE PARZIALI PROGETTO	0.00	0.00	0.00	0.00	0.00	0.00	0.00	0.00	0.00	0.00	0.00	0.00	0.00	0.00	0.00	0.00	0.00	0.00	0.00	0.00	0.00



OGGETTO: Progetto di realizzazione di un parco eolico della potenza di 85,8 MW denominato "CATERINA I" situato nei comuni di Scalfani Bagni, Valledomo, Caltafuro, Polizzi Generosa, Castellana Sicula in provincia di Palermo(PA) e Villalba, in provincia di Caltanissetta (CL).					
ELABORATO: PLANIMETRIA E PROFILI DI VIABILITA' DI ACCESSO IN FASE DI ESERCIZIO E DIMONTAGGIO E PIAZZOLA DI MONTAGGIO - SG11					
PROGETTAZIONE: Ing. Carmen Martone Rec. n. 1872 Ordine Ingegneri Potenza C.F. MATCMT73054H703E EGM PROJECT		EGM PROJECT S.R.L. VIA VERBAZIO 15/A 85100 - POTENZA (PZ) P.IVA 02094310766 REA PE 2069893			
PROGETTAZIONE: Geol. Raffaele Nardone Rec. n. 243 Ordine Geologi Sicilia C.F. NDRBFL7184405061 REA PE 2069893					
Livello prog. Cat. opera N. prog.elaborato Tipo elaborato N. foglio/Tot. fogli Nome file Scala PD I,IE 31.11 D VANI_ACCESSO_PIAZZOLA_SG11					
REV. DATA DESCRIZIONE ESEGUITO VERIFICATO APPROVATO 00 DICEMBRE 2023 EMISSIONE					