LIVELLETTE	L=73.39m i=-0.58% R=-126m	L=0.00m i=-0.58% R=-4.07m	L=0.00m i=-0.58% R=-4.00m	L=78.78m i=-0.58% R=-126m

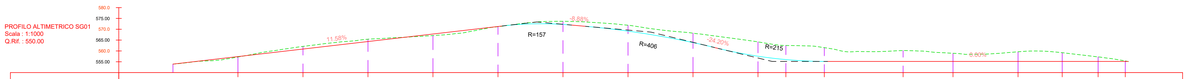

NUMERO SEZIONE	2	3	4	5	6	7	8	9	10	11	12	13	14	15	16	17	18
DISTANZE PROGRESSIVE	0+050.00	0+060.00	0+090.00	0+120.00	0+150.00	0+180.00	0+210.00	0+240.00	0+270.00	0+282.87	0+300.60	0+336.96	0+360.00	0+390.00	0+410.39	0+426.97	0+439.50
QUOTE TERRENO	567.21	562.09	565.41	567.10	571.19	573.67	571.67	568.20	564.18	562.21	561.51	560.17	558.90	559.60	559.19	557.25	555.39
QUOTE PROGETTO	557.39	560.80	564.34	567.61	571.28	572.24	569.14	563.83	557.56	556.01	555.15	555.14	555.14	555.14	555.14	555.14	555.14
SCOSTAMENTO ALTIMETRICO	0.18	-1.22	-1.07	0.71	0.09	-1.43	-2.73	-4.35	-6.62	-6.50	-6.36	-5.03	-3.76	-4.45	-4.04	-2.11	-0.24

Tracciato SG01
Sez. 1
Progr.: 0+000.00
Scala : 1:200
Q.Rif. : 540.00

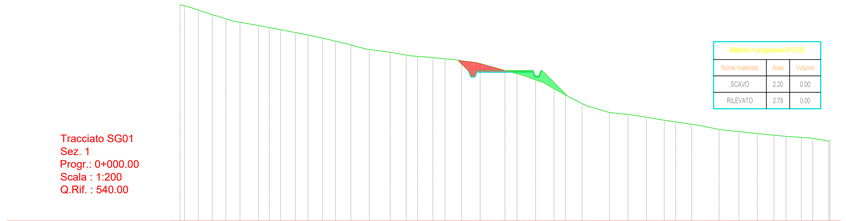

Materiali in progressiva 0+00.00		
Nome materiale	Area	Volume
SCAVO	2.20	0.00
RILEVATO	2.79	0.00

| DISTANZE PARZIALI TERRENO | 0.62 0.76 0.86 0.86 0.78 0.53 1.12 1.70 1.76 1.78 0.72 0.74 0.54 0.50 0.80 0.57 1.11 1.24 1.48 0.53 0.55 0.55 0.62 0.62 0.64 0.64 1.47 1.12 0.63 0.53 0.53 0.53 0.74 0.77 0.77 0.66 1.00 0.68 0.62 1.76 1.70 1.70 0.68 0.68 0.68 0.56 0.56 0.56

Materiali in progressiva 2+70.00

Nome materiale	Area	Volume
SCAVO	95.36	2157.77
RILEVATO	0.00	0.00

Tracciato SG01
Sez. 10
Progr.: 0+270.00
Scala : 1:200
Q.Rif. : 550.00

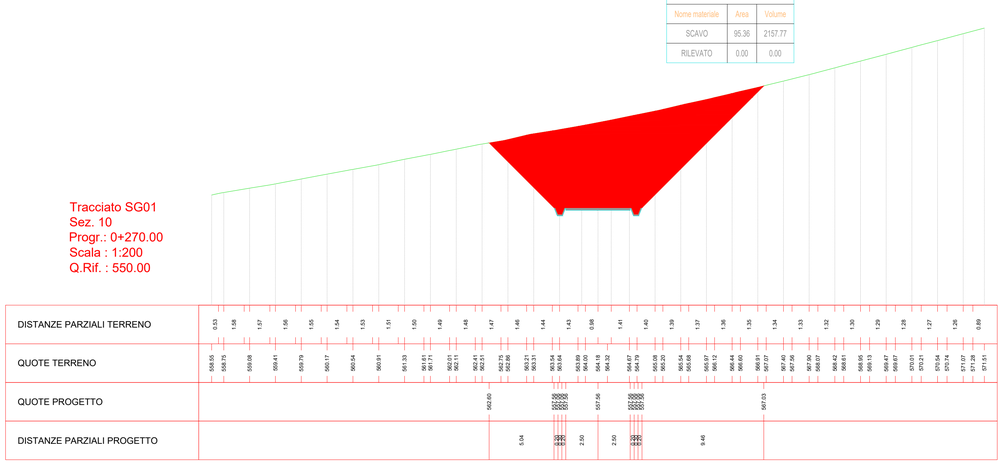

Materiali in progressiva 2+282.87

Nome materiale	Area	Volume
SCAVO	94.38	1220.94
RILEVATO	0.00	0.00

Tracciato SG01
Sez. 11
Progr.: 0+282.87
Scala : 1:200
Q.Rif. : 550.00

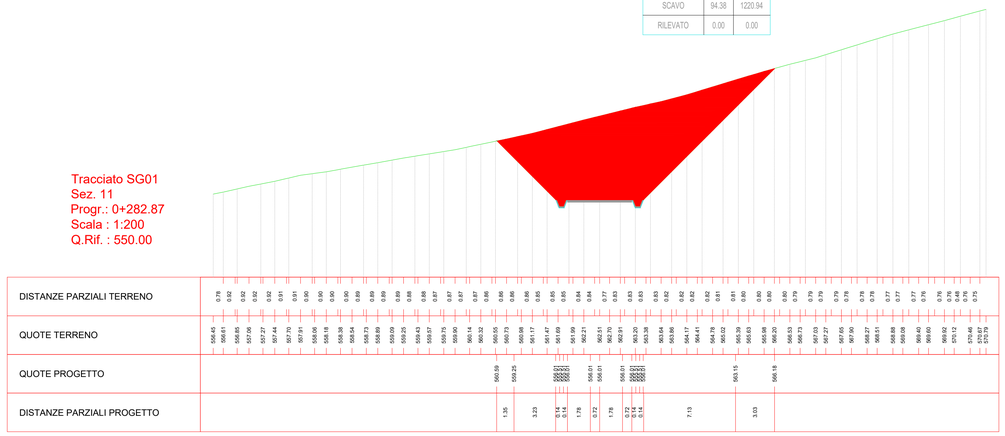

Materiali in progressiva 3+00.60

Nome materiale	Area	Volume
SCAVO	110.75	1816.24
RILEVATO	0.03	0.22

Materiali in progressiva 3+36.96

Nome materiale	Area	Volume
SCAVO	358.72	8106.96
RILEVATO	0.00	0.42

Tracciato SG01
Sez. 12
Progr.: 0+300.60
Scala : 1:200
Q.Rif. : 550.00

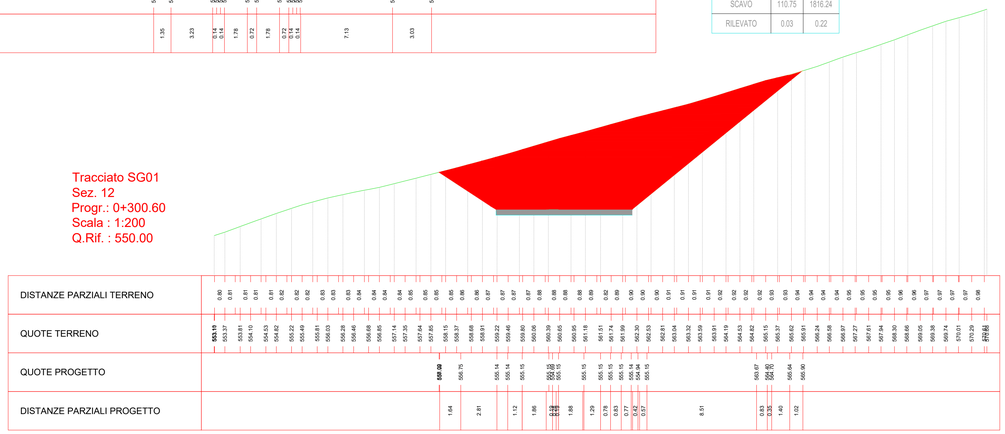

Tracciato SG01
Sez. 13
Progr.: 0+336.96
Scala : 1:200
Q.Rif. : 540.00

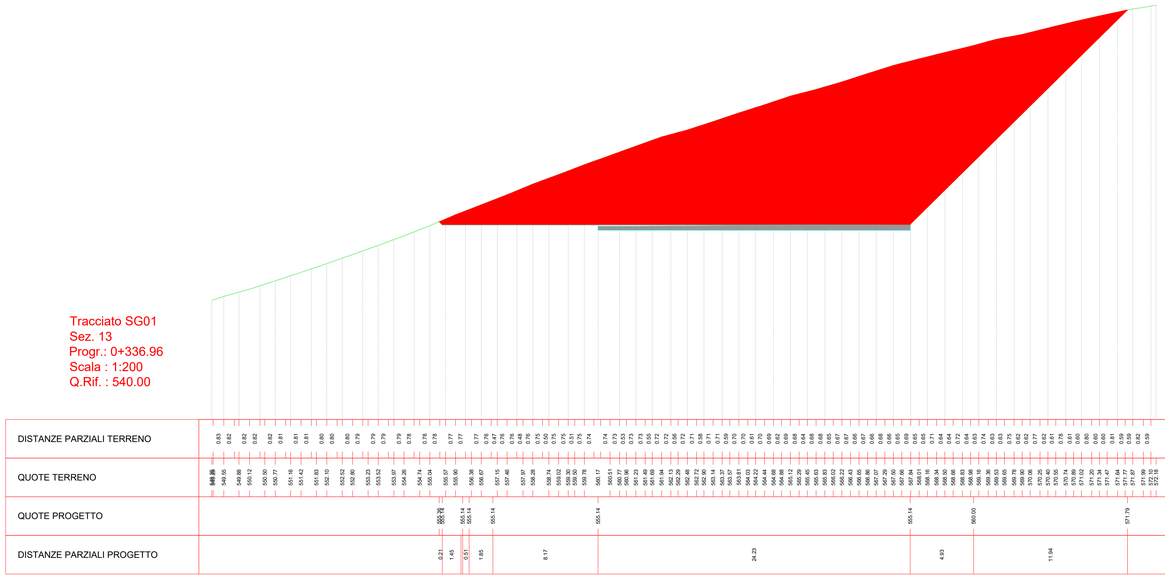

Materiali in progressiva 3+60.00

Nome materiale	Area	Volume
SCAVO	274.38	7271.23
RILEVATO	127.23	977.06

Tracciato SG01
Sez. 14
Progr.: 0+360.00
Scala : 1:200
Q.Rif. : 540.00

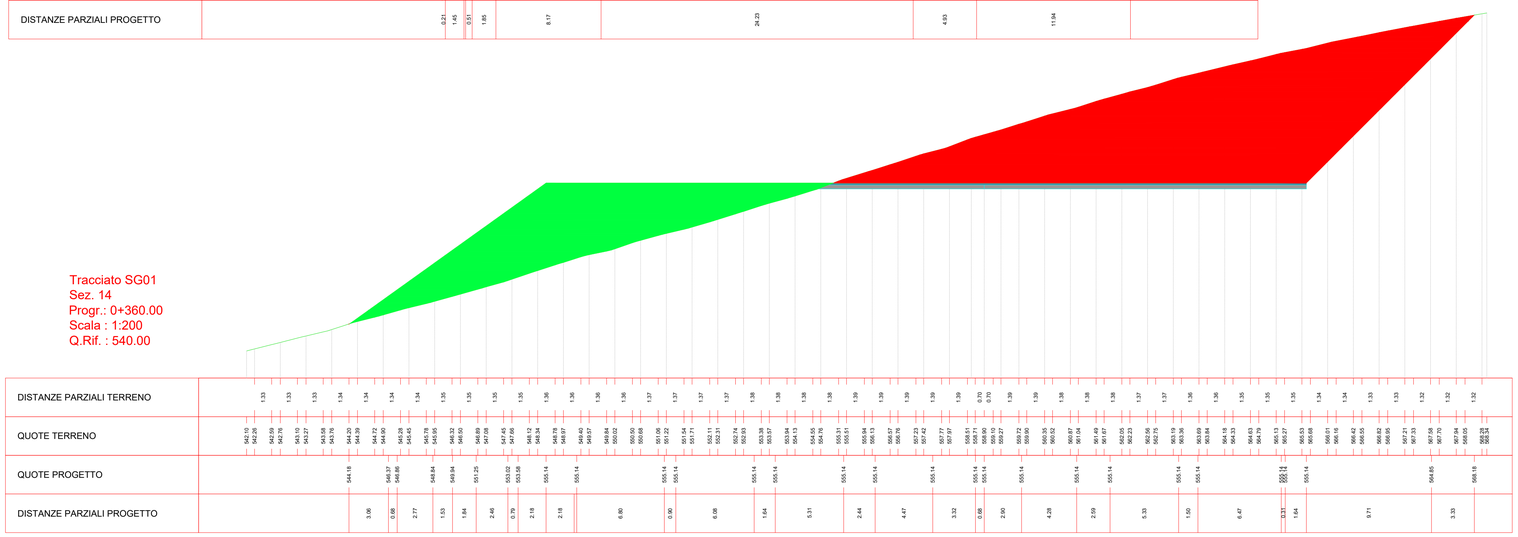

Materiali in progressiva 3+90.00

Nome materiale	Area	Volume
SCAVO	250.19	7865.63
RILEVATO	198.39	4844.93

Tracciato SG01
Sez. 15
Progr.: 0+390.00
Scala : 1:200
Q.Rif. : 540.00

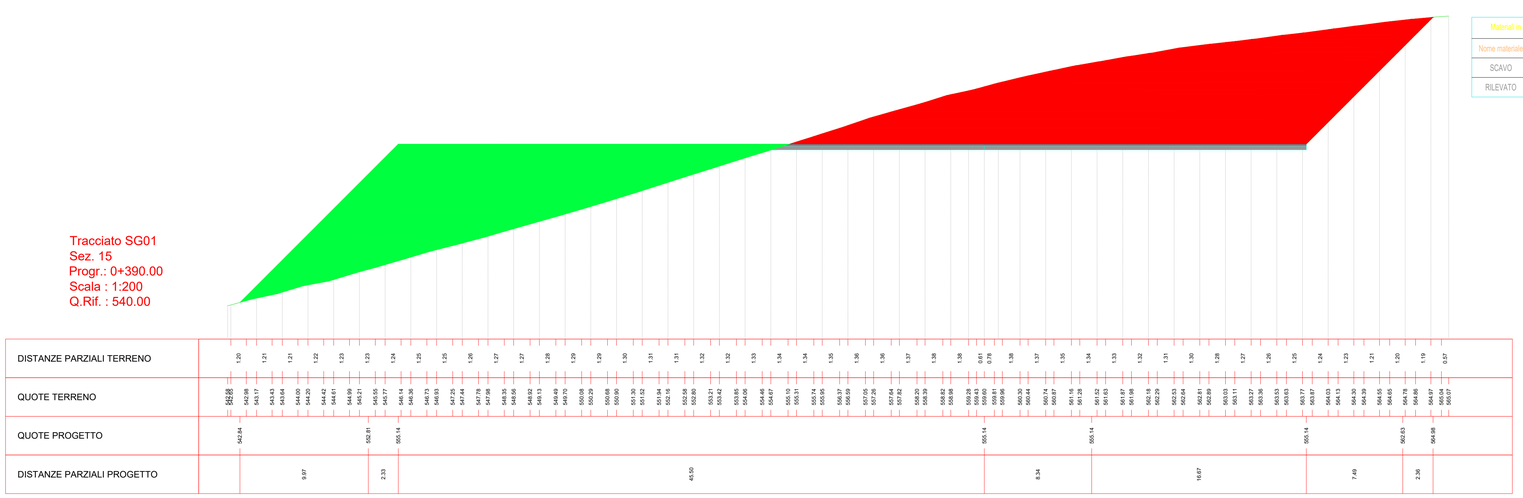

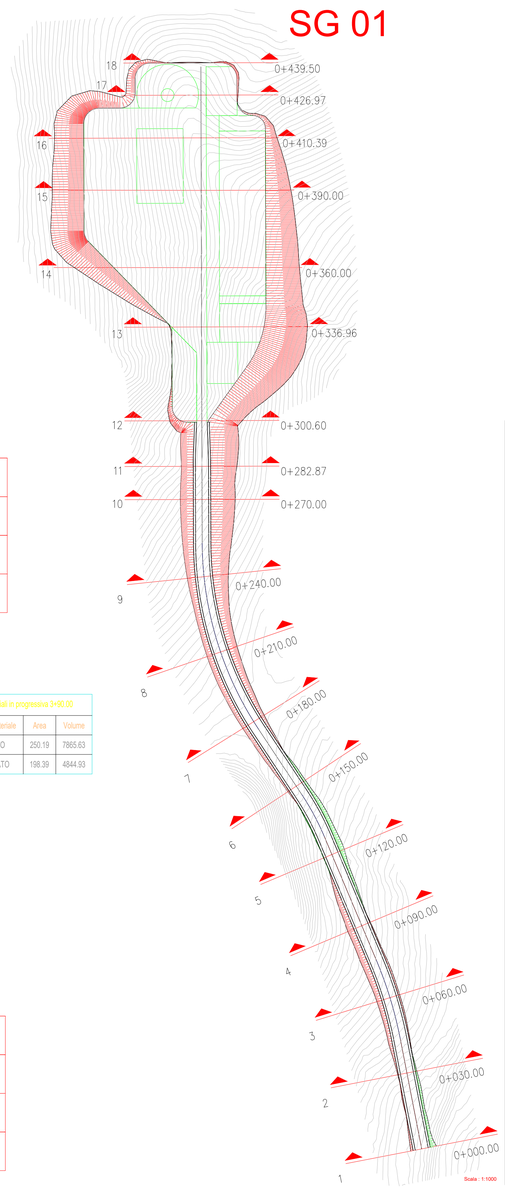

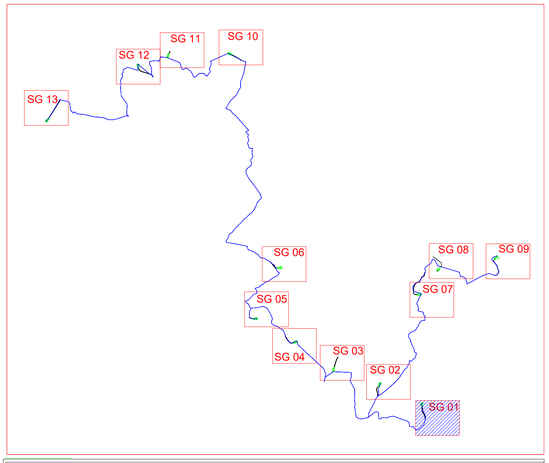

REGIONE SICILIA | PROVINCIA DI PALERMO | COMUNE DI SCLAFANI BAGNI | COMUNE DI VALLEDOLMO | COMUNE DI CALTAVUTURO | COMUNE DI POLIZZI GENEROSA | COMUNE DI CASTELLANA SICULA | COMUNE DI VILLALBA

OGGETTO:

Progetto di realizzazione di un parco eolico della potenza di 85,8 MW denominato "CATERINA I" situato nei comuni di Sclafani Bagni, Valledolmo, Caltavuturo, Polizzi Generosa, Castellana Sicula in provincia di Palermo(PA) e Villalba, in provincia di Caltanissetta (CL).

ELABORATO:

PLANIMETRIA E PROFILI DI VIABILITA' DI ACCESSO IN FASE DI ESERCIZIO E DIMONTAGGIO E PIAZZOLA DI MONTAGGIO - SG01

PROPONENTE:

AEI WIND PROJECT X S.R.L.
P.I. 17264891007
Via Savoia 78,
00198 Roma

Codice fiscale e n.iscr. al Registro Imprese: 17264891007
Numero REA RM: 1707098
Domicilio digitale/PEC: aeiwindprojectx@legalmail.it

PROGETTAZIONE:

Ing. Carmen Martone
Iscr. n.1872
Ordine Ingegneri Potenza
C.F MRTCMN73D56H703E

EGM PROJECT S.R.L.
VIA VERRASTRO 15/A
85100- POTENZA (PZ)
P.IVA 02094310766
REA PZ-206983

Geol. Raffaele Nardone
Iscr. n. 243
Ordine Geologi Basilicata
C.F NRDRFL71H04A509H

Livello prog.	Cat. opera	N°. prog.elaborato	Tipo elaborato	N°foglio/Tot. fogli	Nome file	Scala
PD	I.IE	31.01	D		_VIAB_ACCESSO_ PIAZZOLA_SG01	

REV.	DATA	DESCRIZIONE	ESEGUITO	VERIFICATO	APPROVATO
00	DICEMBRE 2023	EMISSIONE		Ing. Carmen Martone EGM PROJECT	Ing. Carmen Martone EGM PROJECT

Tracciato SG01
Sez. 18
Progr.: 0+439.50
Scala : 1:200
Q.Rif. : 550.00

Materiali in progressiva 4+39.50		
Nome materiale	Area	Volume
SCAVO	3.70	248.62
RILEVATO	10.45	160.04

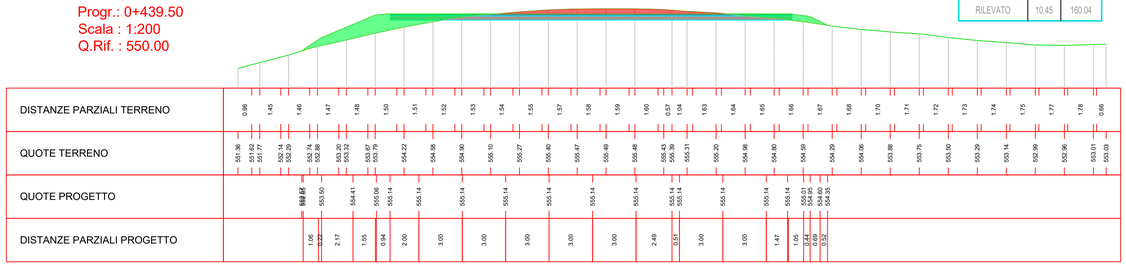

Tracciato SG01
Sez. 17
Progr.: 0+426.97
Scala : 1:200
Q.Rif. : 550.00

Materiali in progressiva 4+26.97		
Nome materiale	Area	Volume
SCAVO	43.18	1450.67
RILEVATO	15.25	1339.46

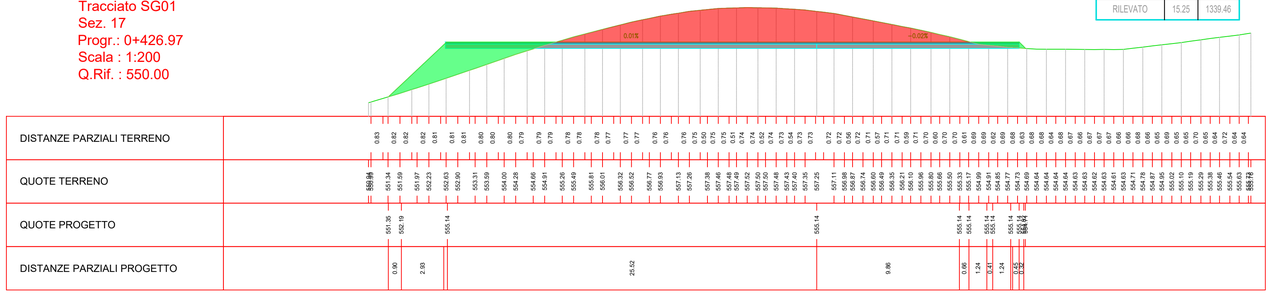

Tracciato SG01
Sez. 16
Progr.: 0+410.39
Scala : 1:200
Q.Rif. : 540.00

Materiali in progressiva 4+10.39		
Nome materiale	Area	Volume
SCAVO	141.21	3936.85
RILEVATO	175.40	3807.54

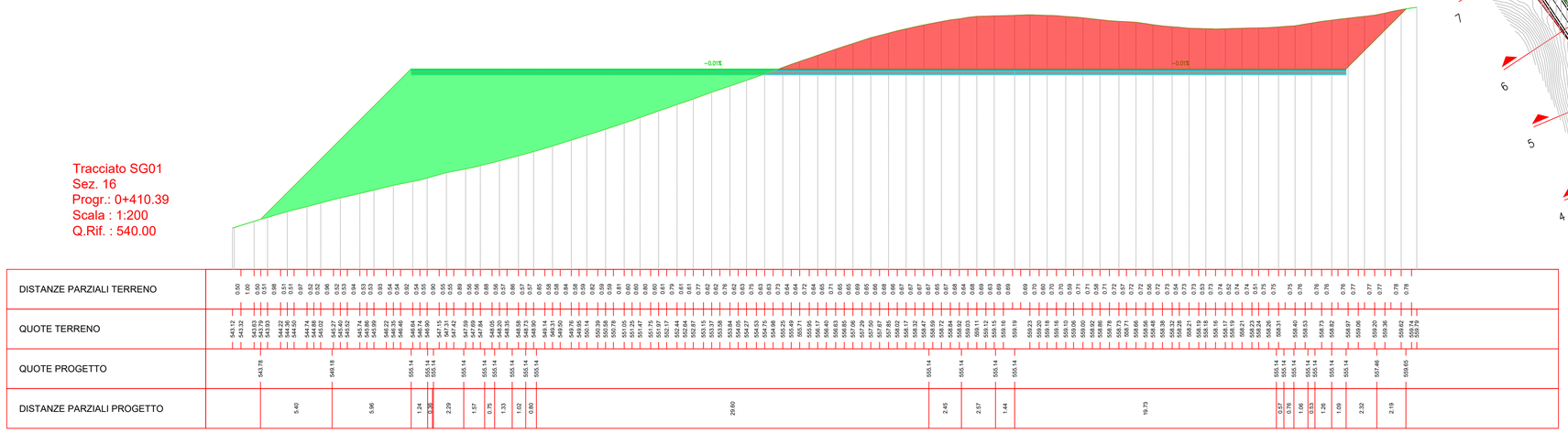

SG 01

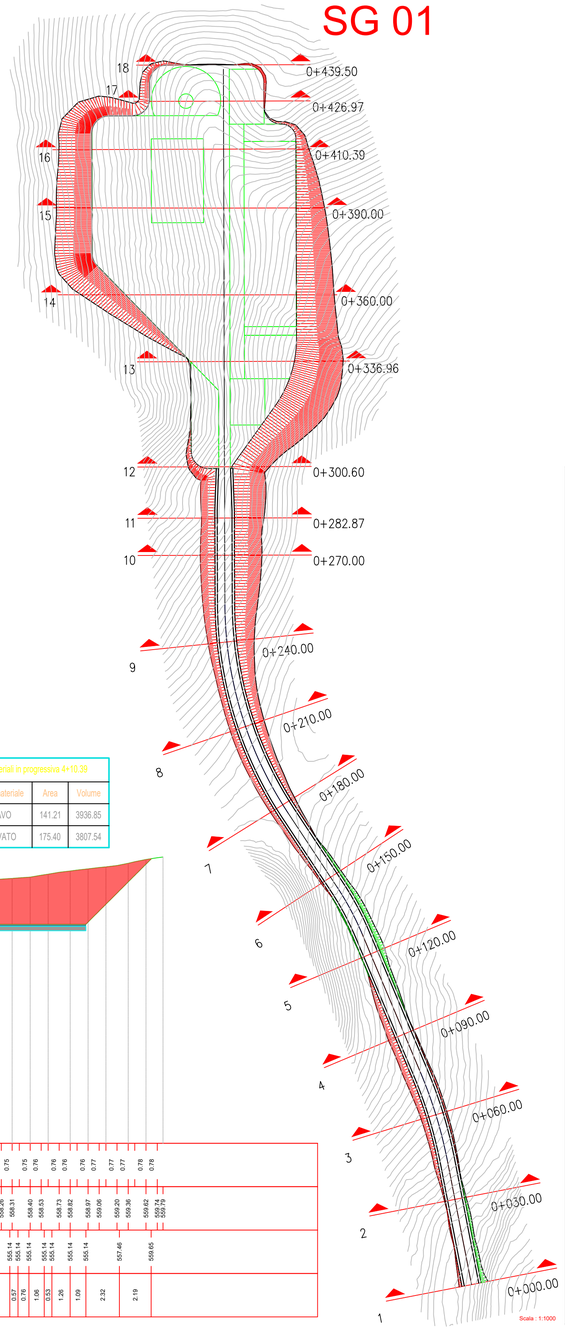

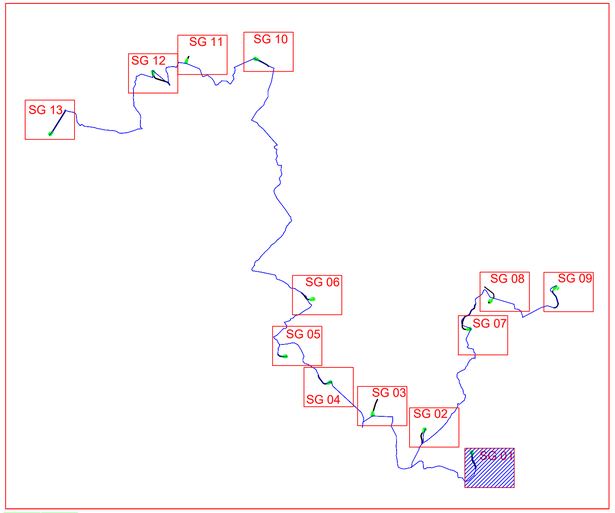

REGIONE SICILIA | PROVINCIA DI PALERMO | COMUNE DI SCLAFANI BAGNI | COMUNE DI VALLEDOLMO | COMUNE DI CALTAVUTURO | COMUNE DI POLIZZI GENEROSA | COMUNE DI CASTELLANA SICULA | COMUNE DI VILLALBA

OGGETTO:

Progetto di realizzazione di un parco eolico della potenza di 85,8 MW denominato "CATERINA I" situato nei comuni di Sclafani Bagni, Valledolmo, Caltavuturo, Polizzi Generosa, Castellana Sicula in provincia di Palermo(PA) e Villalba, in provincia di Caltanissetta (CL).

ELABORATO:

PLANIMETRIA E PROFILI DI VIABILITA' DI ACCESSO IN FASE DI ESERCIZIO E DIMONTAGGIO E PIAZZOLA DI MONTAGGIO - SG01

PROPONENTE:

AEI WIND PROJECT X S.R.L.
P.I. 17264891007
Via Savoia 78,
00198 Roma

Codice fiscale e n.iscr. al Registro Imprese: 17264891007
Numero REA RM: 1707088
Domicilio digitale/PEC: aeiwindprojectx@legalmail.it

PROGETTAZIONE:

Ing. Carmen Martone
Iscr. n.1872
Ordine Ingegneri Potenza
C.F MRTCMN73D56H703E

Geol. Raffaele Nardone
Iscr. n. 243
Ordine Geologi Basilicata
C.F NRDRFL71H04A509H

EGM PROJECT S.R.L.
VIA VERRASTRO 15/A
85100- POTENZA (PZ)
P.IVA 02094310766
REA PZ-206983

Livello prog.	Cat. opera	N°. prog.elaborato	Tipo elaborato	N°foglio/Tot. fogli	Nome file	Scala
PD	I.IE	31.01	D		_VIAB_ACCESSO_PIAZZOLA_SG01	

REV.	DATA	DESCRIZIONE	ESEGUITO	VERIFICATO	APPROVATO
00	DICEMBRE 2023	EMISSIONE		Ing. Carmen Martone EGM Project	Ing. Carmen Martone EGM Project