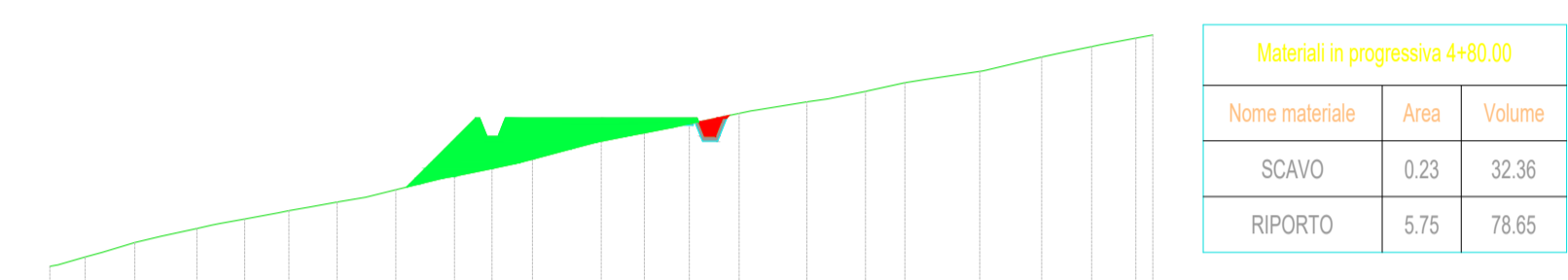



Tracciato SG12
Sez. 18
Progr.: 0+480.00
Scala: 1:200
Q.Rif.: 610.00



Tracciato SG12
Sez. 17
Progr.: 0+450.00
Scala: 1:200
Q.Rif.: 610.00



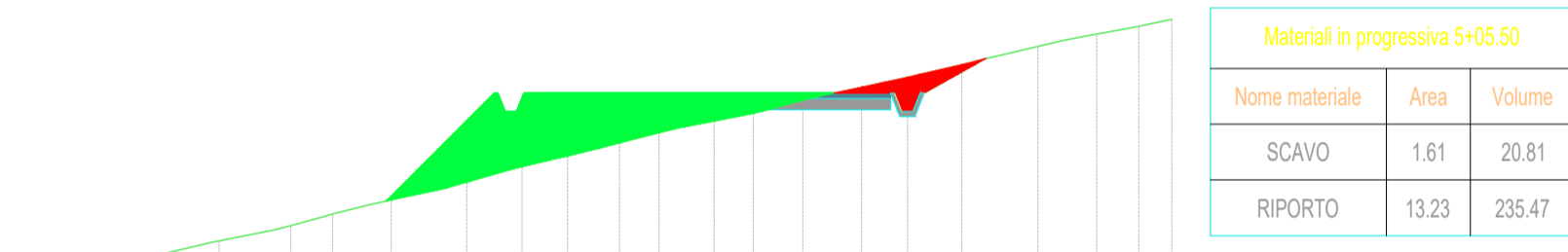
DISTANZE PARZIALI TERRENO	0.74 0.68 0.71 0.68 0.68 0.68 0.68 0.68 0.68 0.68 0.68 0.68 0.68 0.68 0.68 0.68 0.68 0.68 0.68 0.68 0.68 0.68
QUOTE TERRENO	611.38 611.00 610.80 610.50 610.30 610.10 609.90 609.70 609.50 609.30 609.10 608.90 608.70 608.50 608.30 608.10 607.90 607.70 607.50 607.30 607.10 606.90
QUOTE PROGETTO	611.38 611.00 610.80 610.50 610.30 610.10 609.90 609.70 609.50 609.30 609.10 608.90 608.70 608.50 608.30 608.10 607.90 607.70 607.50 607.30 607.10 606.90 606.70
DISTANZE PARZIALI PROGETTO	1.88 2.00

DISTANZE PARZIALI TERRENO	0.76 0.76
QUOTE TERRENO	616.00 615.80 615.60 615.40 615.20 615.00 614.80 614.60 614.40 614.20 614.00 613.80 613.60 613.40 613.20 613.00 612.80 612.60 612.40 612.20 612.00 611.80
QUOTE PROGETTO	616.00 615.80 615.60 615.40 615.20 615.00 614.80 614.60 614.40 614.20 614.00 613.80 613.60 613.40 613.20 613.00 612.80 612.60 612.40 612.20 612.00 611.80 611.60
DISTANZE PARZIALI PROGETTO	2.90 2.90

Tracciato SG12
Sez. 20
Progr.: 0+540.00
Scala: 1:200
Q.Rif.: 610.00



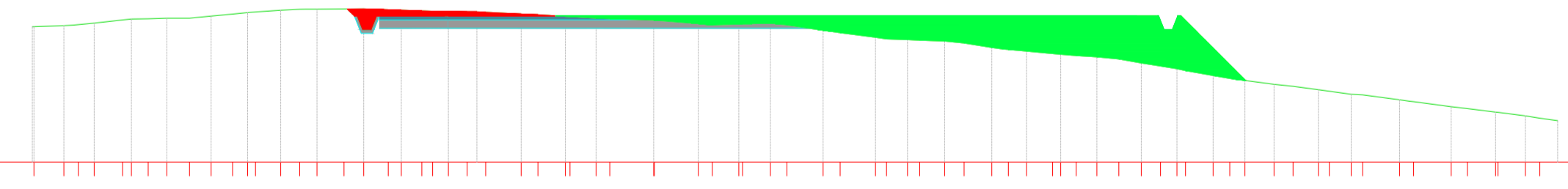
Tracciato SG12
Sez. 19
Progr.: 0+505.50
Scala: 1:200
Q.Rif.: 610.00



DISTANZE PARZIALI TERRENO	0.68 0.68
QUOTE TERRENO	612.31 612.10 611.90 611.70 611.50 611.30 611.10 610.90 610.70 610.50 610.30 610.10 609.90 609.70 609.50 609.30 609.10 608.90 608.70 608.50 608.30 608.10
QUOTE PROGETTO	612.31 612.10 611.90 611.70 611.50 611.30 611.10 610.90 610.70 610.50 610.30 610.10 609.90 609.70 609.50 609.30 609.10 608.90 608.70 608.50 608.30 608.10 607.90
DISTANZE PARZIALI PROGETTO	1.56 1.56

DISTANZE PARZIALI TERRENO	0.81 0.81
QUOTE TERRENO	615.17 614.90 614.60 614.30 614.00 613.70 613.40 613.10 612.80 612.50 612.20 611.90 611.60 611.30 611.00 610.70 610.40 610.10 609.80 609.50 609.20 608.90
QUOTE PROGETTO	615.17 614.90 614.60 614.30 614.00 613.70 613.40 613.10 612.80 612.50 612.20 611.90 611.60 611.30 611.00 610.70 610.40 610.10 609.80 609.50 609.20 608.90 608.60
DISTANZE PARZIALI PROGETTO	1.88 1.88

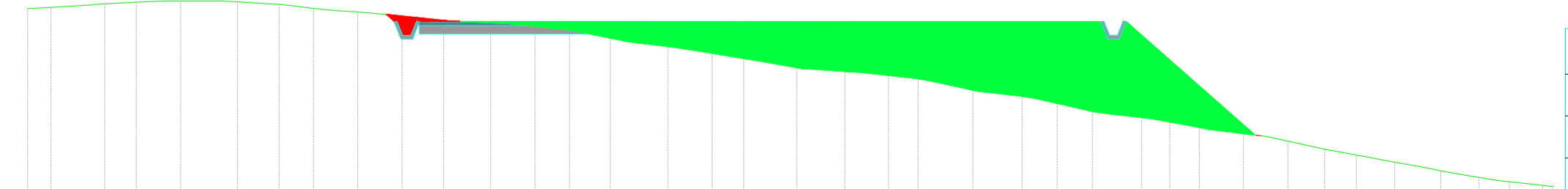
Tracciato SG12
Sez. 21
Progr.: 0+564.73
Scala: 1:200
Q.Rif.: 610.00



DISTANZE PARZIALI TERRENO	1.08 1.08
QUOTE TERRENO	614.88 614.60 614.30 614.00 613.70 613.40 613.10 612.80 612.50 612.20 611.90 611.60 611.30 611.00 610.70 610.40 610.10 609.80 609.50 609.20 608.90 608.60
QUOTE PROGETTO	614.88 614.60 614.30 614.00 613.70 613.40 613.10 612.80 612.50 612.20 611.90 611.60 611.30 611.00 610.70 610.40 610.10 609.80 609.50 609.20 608.90 608.60 608.30
DISTANZE PARZIALI PROGETTO	0.91 0.91

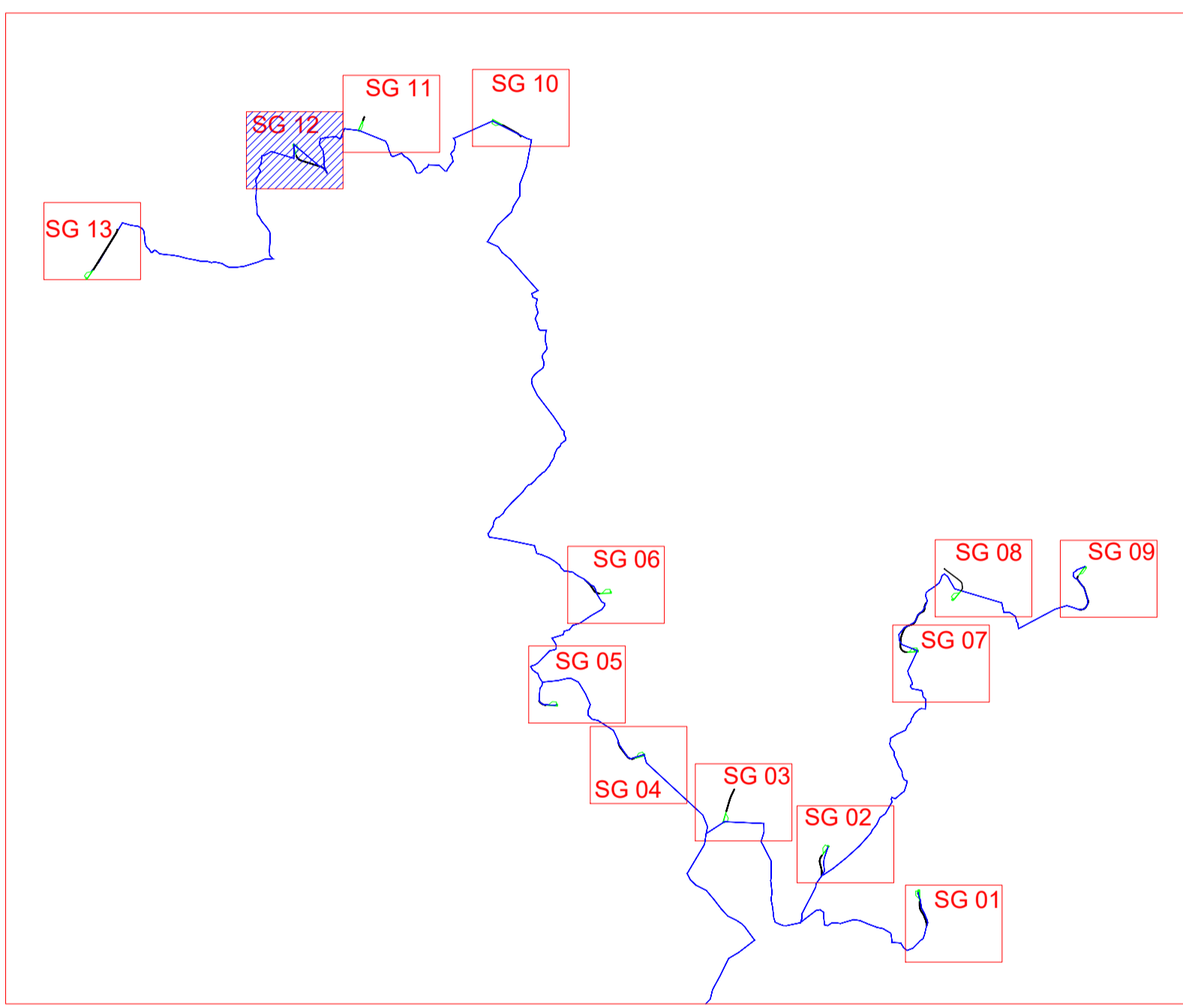
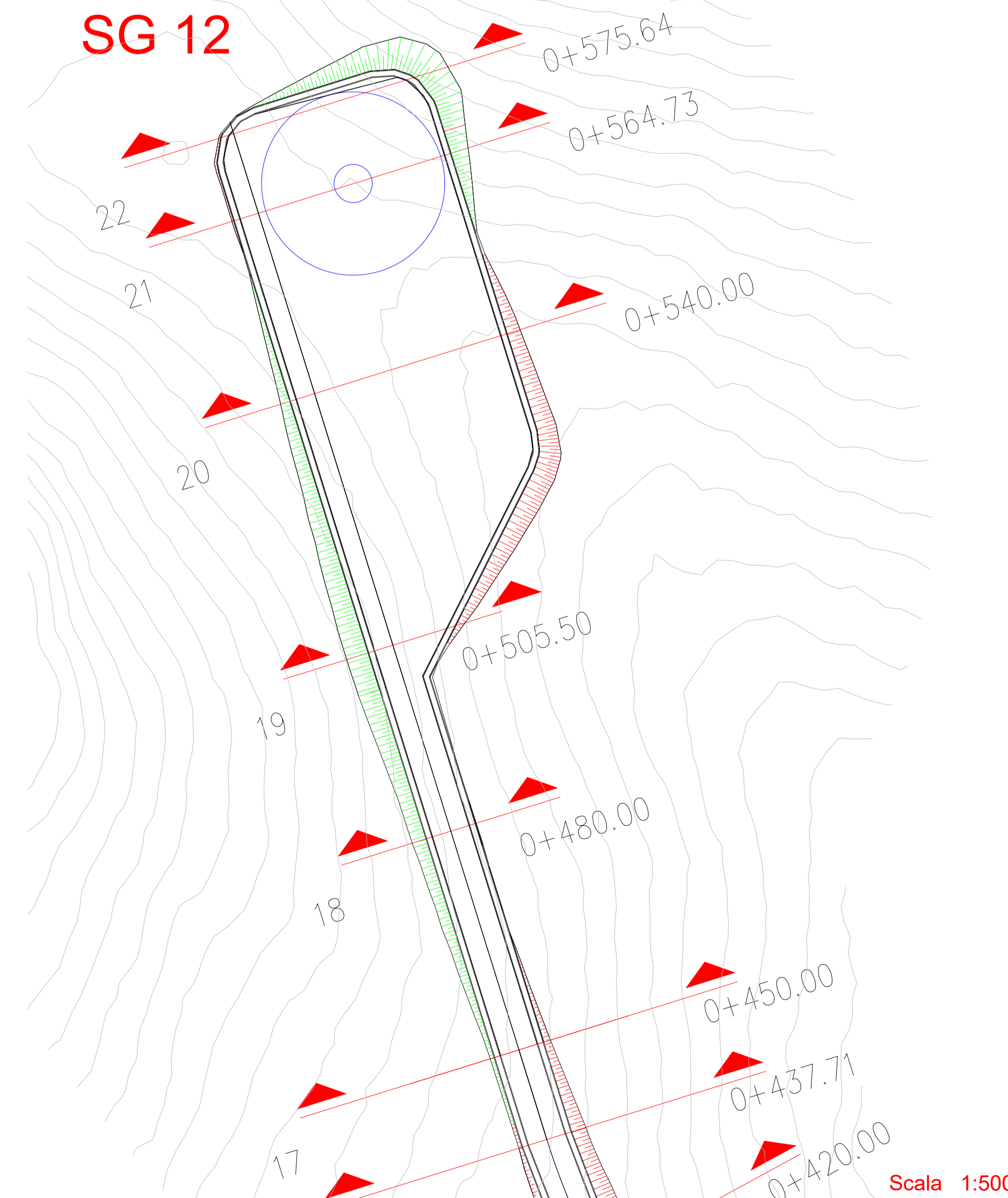
Materiali in progressiva 5+64.73		
Nome materiale	Area	Volume
SCAVO	1.01	291.76
RIPORTO	19.79	270.80

Tracciato SG12
Sez. 22
Progr.: 0+575.64
Scala: 1:200
Q.Rif.: 600.00



DISTANZE PARZIALI TERRENO	0.62 0.62
QUOTE TERRENO	611.70 611.50 611.30 611.10 610.90 610.70 610.50 610.30 610.10 609.90 609.70 609.50 609.30 609.10 608.90 608.70 608.50 608.30 608.10 607.90 607.70 607.50
QUOTE PROGETTO	611.70 611.50 611.30 611.10 610.90 610.70 610.50 610.30 610.10 609.90 609.70 609.50 609.30 609.10 608.90 608.70 608.50 608.30 608.10 607.90 607.70 607.50 607.30
DISTANZE PARZIALI PROGETTO	0.87 0.87

Materiali in progressiva 5+75.64		
Nome materiale	Area	Volume
SCAVO	0.63	8.89
RIPORTO	45.84	348.11



OGGETTO:
Progetto di realizzazione di un parco eolico della potenza di 85,8 MW denominato "CATERINA I" situato nei comuni di Sclafani Bagni, Valledolmo, Caltavuturo, Polizzi Generosa, Castellana Sicula in provincia di Palermo (PA) e Villalba, in provincia di Caltanissetta (CL).

ELABORATO:
PLANIMETRIA E PROFILI DELLA PIAZZOLA DI ESERCIZIO - SG12

PROPRONTE:
AEI WIND PROJECT X S.R.L.
P.L. 12264893/007
Via Savola 78
00198 Roma

PROGETTAZIONE:
Ing. Carmen Martone
Iscr. n. 1872
Ordine Ingegneri Potenza
C.F. METCAN73D64N701E

EGM PROJECT

Geom. Raffaele Nardone
Iscr. n. 243
Ordine Geologi Basilicata
C.F. NRDRFL71H04A509H

EGM PROJECT S.R.L.
VIA VERRASTRO 15/A
85100- POTENZA (PZ)
P.IVA 02094310766
REA PZ-206983

Livello prog.	Cat. opera	N°. prog.elaborato	Tipo elaborato	N° foglio/Tot. fogli	Nome file	Scala
PD	I.IE	32.12	D		PIAZZOLA_ESERCIZIO_SG12	

REV.	DATA	DESCRIZIONE	ESEGUITO	VERIFICATO	APPROVATO
00	DICEMBRE 2023	EMISSIONE			

Scala 1:500