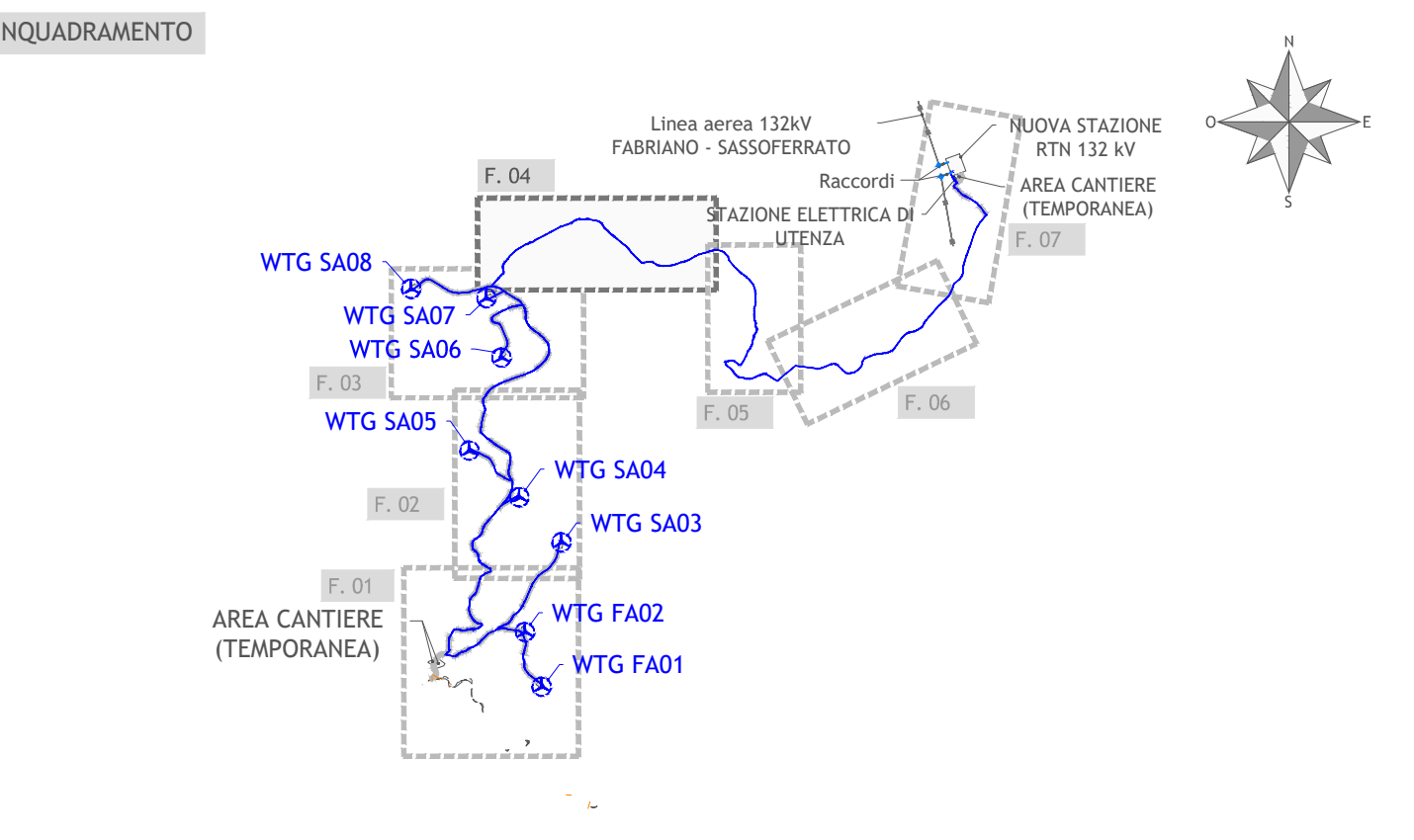




PLANIMETRIA  
scala 1:2.000

**LEGENDA**

- Limite foglio catastale
- Cavidotto MT




**Regione Marche**  
 Provincia di Ancona  
 Comuni di Sassoferrato e Fabriano
 

Impianto per la produzione di energia elettrica da fonte eolica denominato "Monte Miesola", ubicato nei comuni di Sassoferrato (AN) e Fabriano (AN), costituito da 8(otto) Aerogeneratori di potenza nominale massima 5.95 MW per un totale di 47,60 MW con relative opere connesse ed infrastrutture indispensabili nei comuni di Sassoferrato (AN) e Fabriano (AN)

**Titolo**

PLANIMETRIA DI PROGETTO SU CATASTALE - FOGLIO 4

Scala	Formato Stampa	Numero documento
1:2.000	A2+	Commissa
	Foglio	Fase
	1 di 1	D
		Progr. doc.
		0304
		Rev.
		00

**FRI-EL**  
 FRI-EL S.p.A.  
 Piazza della Rotonda 2  
 00186 Roma (RM)  
 fri-elspa@legalmail.it  
 P. iva 01652230218  
 Cod. Fisc. 07321020153

**PROGETTO DEFINITIVO**

**PROGETTO ENERGIA S.R.L.**  
 Via Centro, 202/00011 Ancona (AN) Italia  
 Tel. +39 051 841213  
 www.progettoenergia.it - info@progettoenergia.it  
 SERVIZI DI INGEGNERIA INTEGRATI  
 INTEGRATED ENGINEERING SERVICES


**PROF. MASSIMO LO RUSSO**  
 ISCRITTO ALL'ALBO PROFESSIONALE  
 COL. N. 1555

Sul presente elaborato sussiste il DIRITTO DI PROPRIETA'. Qualsiasi utilizzo non preventivamente autorizzato sarà perseguito ai sensi della normativa vigente.

Rev.	Data	Descrizione revisione	Redatto	Controllato	Approvato
00	11.01.2024	EMMISSIONE PER AUTORIZZAZIONE	L. CONTE	D. LO RUSSO	M. LO RUSSO