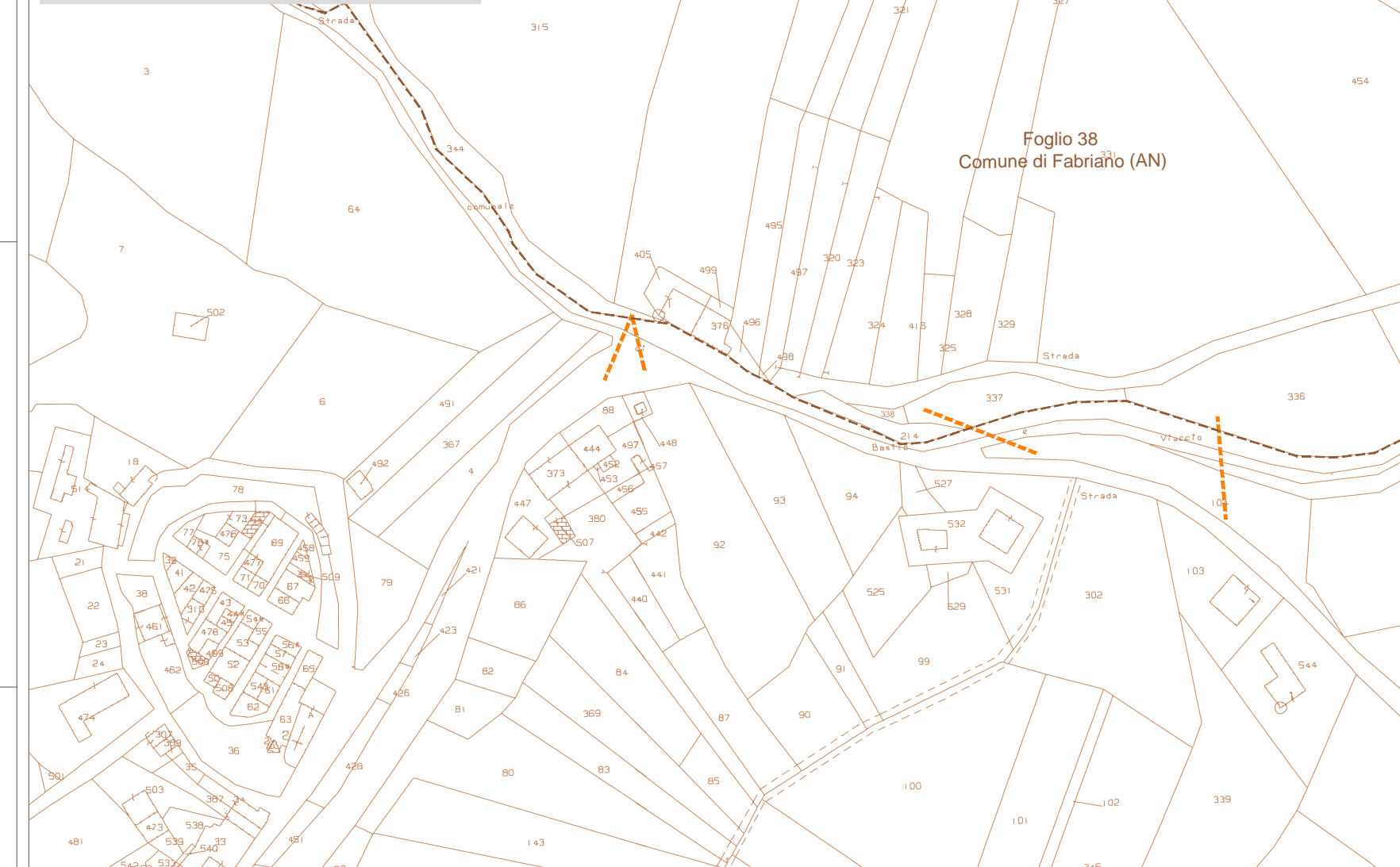
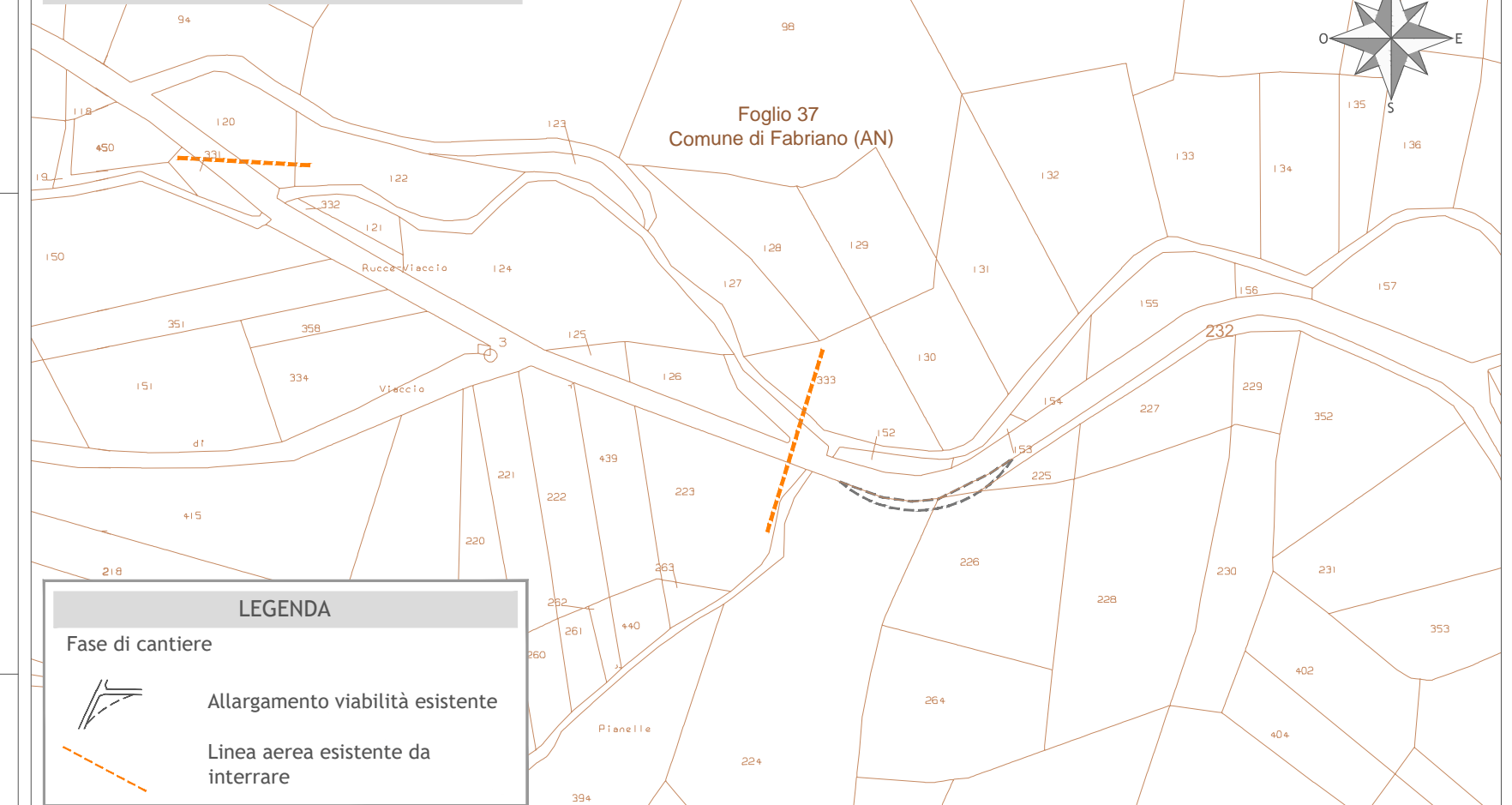


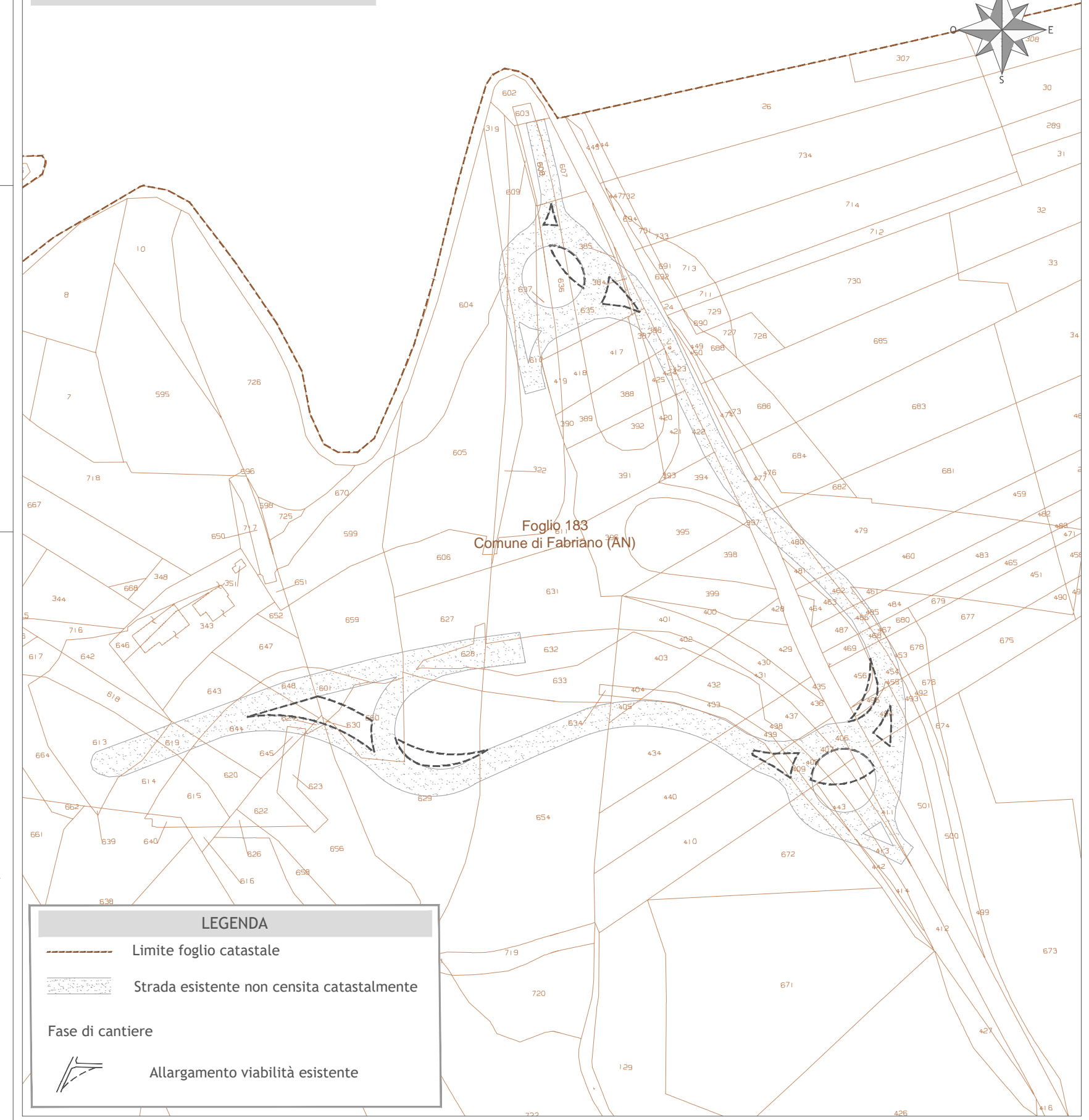
PLANIMETRIA CATASTALE - INQUADRAMENTO 1
scala 1:2.000



PLANIMETRIA CATASTALE - INQUADRAMENTO 2
scala 1:2.000



PLANIMETRIA CATASTALE - INQUADRAMENTO 3
scala 1:2.000



LEGENDA

Fase di cantiere

- Allargamento viabilità esistente
- Linea aerea esistente da interrare

LEGENDA

- Limite foglio catastale
- Strada esistente non censita catastalmente

Fase di cantiere

- Allargamento viabilità esistente


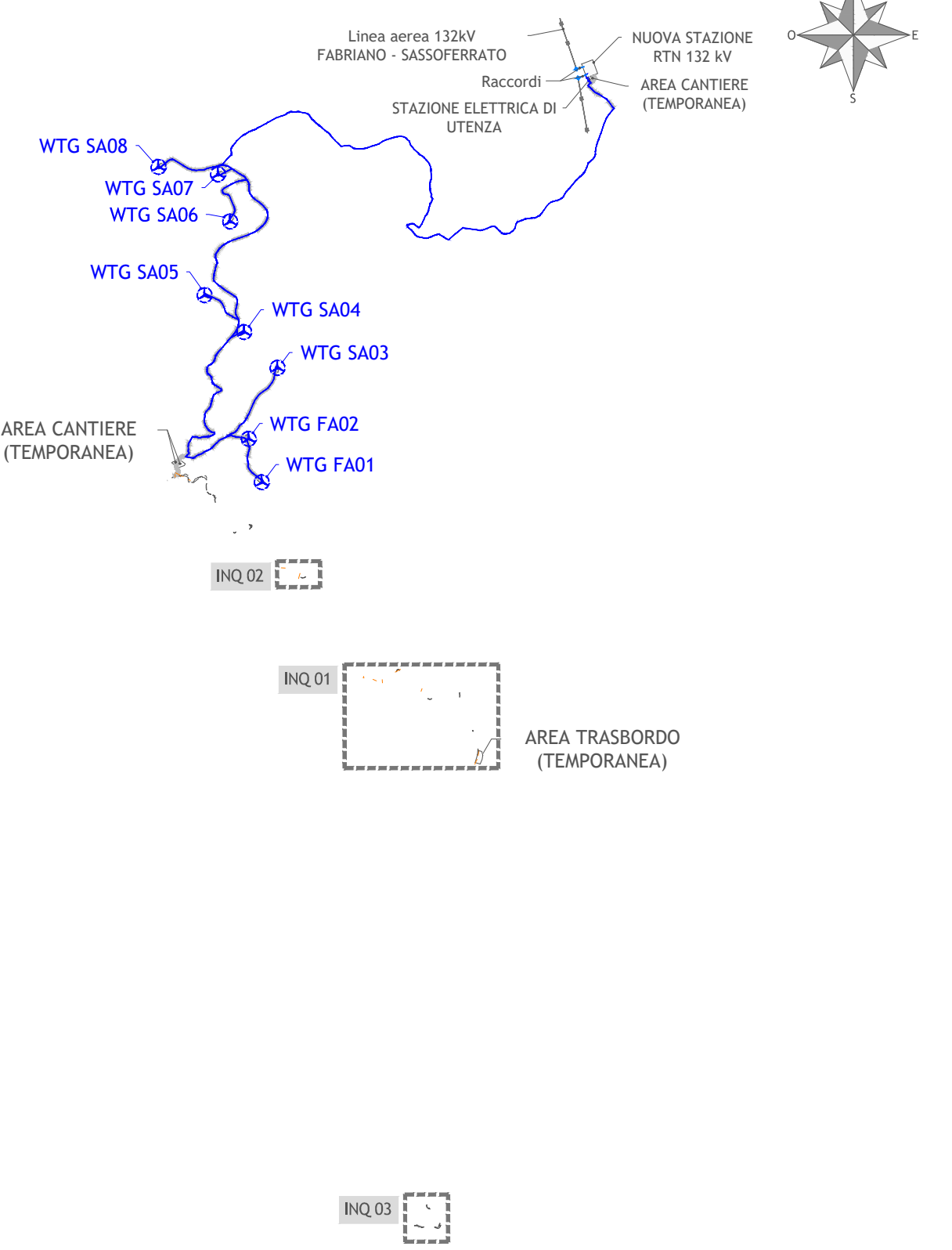
LEGENDA

- Limite foglio catastale
- Strada esistente non censita catastalmente

Fase di cantiere

- Allargamento viabilità esistente
- Linea aerea esistente da interrare

INQUADRAMENTO



Regione Marche
Provincia di Ancona
Comuni di Sassoferrato e Fabriano



Impianto per la produzione di energia elettrica da fonte eolica denominato "Monte Miesola", ubicato nei comuni di Sassoferrato (AN) e Fabriano (AN), costituito da 8(otto) Aerogeneratori di potenza nominale massima 5.95 MW per un totale di 47,60 MW con relative opere connesse ed infrastrutture indispensabili nei comuni di Sassoferrato (AN) e Fabriano (AN)

TITOLO
PLANIMETRIA DI PROGETTO SU CATASTALE
ULTERIORI AREE TEMPORANEE NECESSARIE ALLA REALIZZAZIONE DEL PARCO

Scala	Formato Stampa	Numero documento
1:2.000	A1+	
	Foglio	Commessa
	1 di 1	234306
		Fase
		D
		Tipo doc.
		D
		Progr. doc.
		0308
		Rev.
		00

FRI-EL

FRI-EL S.p.A.
Piazza della Rotonda 2
00186 Roma (RM)
fri-elspa@legaimail.it
P. Iva 01652230218
Cod. Fisc. 07321020153

PROGETTO DEFINITIVO

Progettazione

PROGETTO ENERGIA S.R.L.
Via Carlo, 202 (E001) - Ancona (AN)
Tel. +39 051 881212
www.progettoenergia.biz - info@progettoenergia.biz
SERVIZI DI INGEGNERIA INTEGRATI



Sul presente elaborato sussiste il DIRITTO DI PROPRIETA'. Qualsiasi utilizzo non preventivamente autorizzato sarà perseguito ai sensi della normativa vigente.

Rev.	Data	Descrizione revisione	Redatto	Controlato	Approvato
00	11.01.2024	EMISSIONE PER AUTORIZZAZIONE	L. CONTE	D. LO RUSSO	M. LO RUSSO