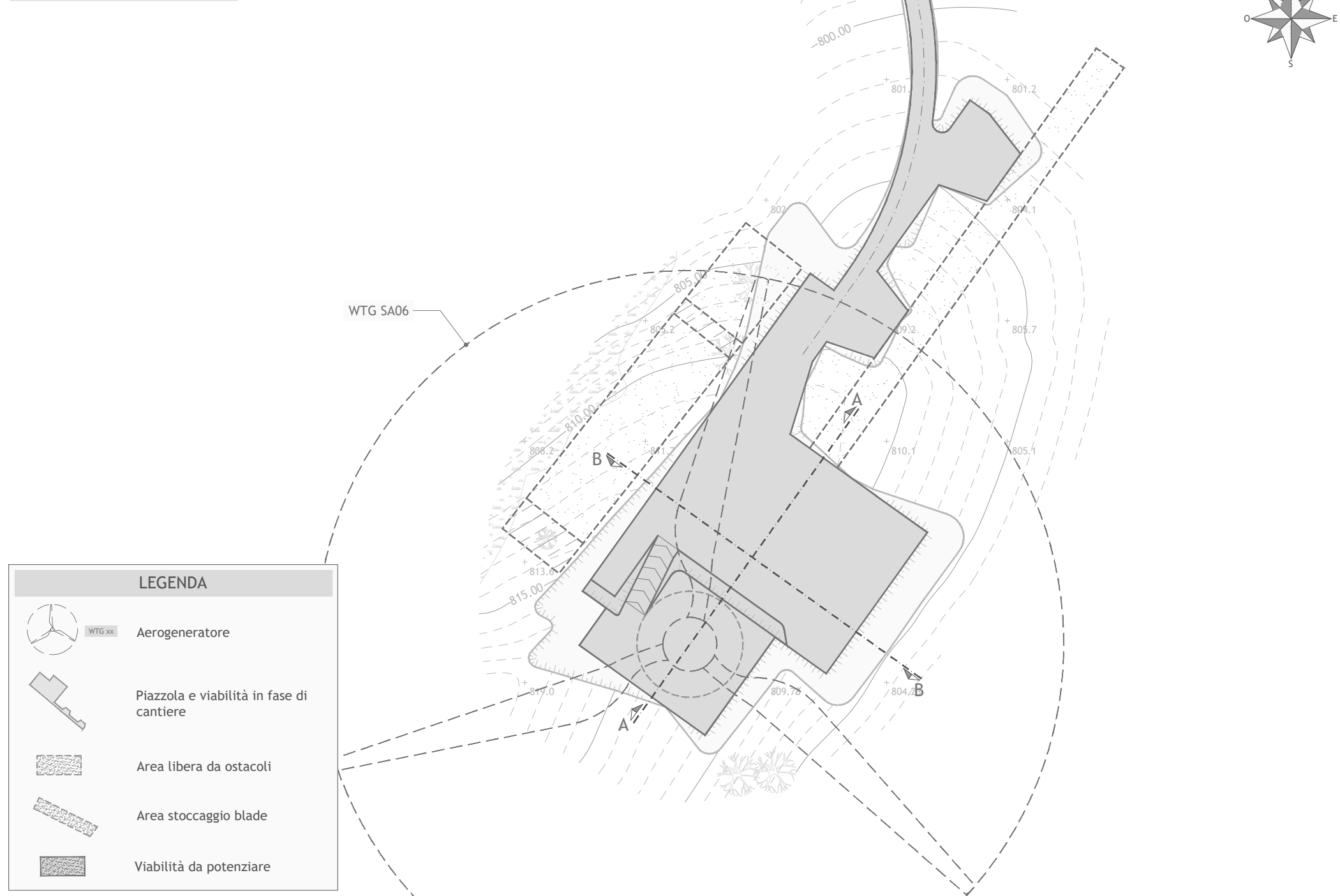
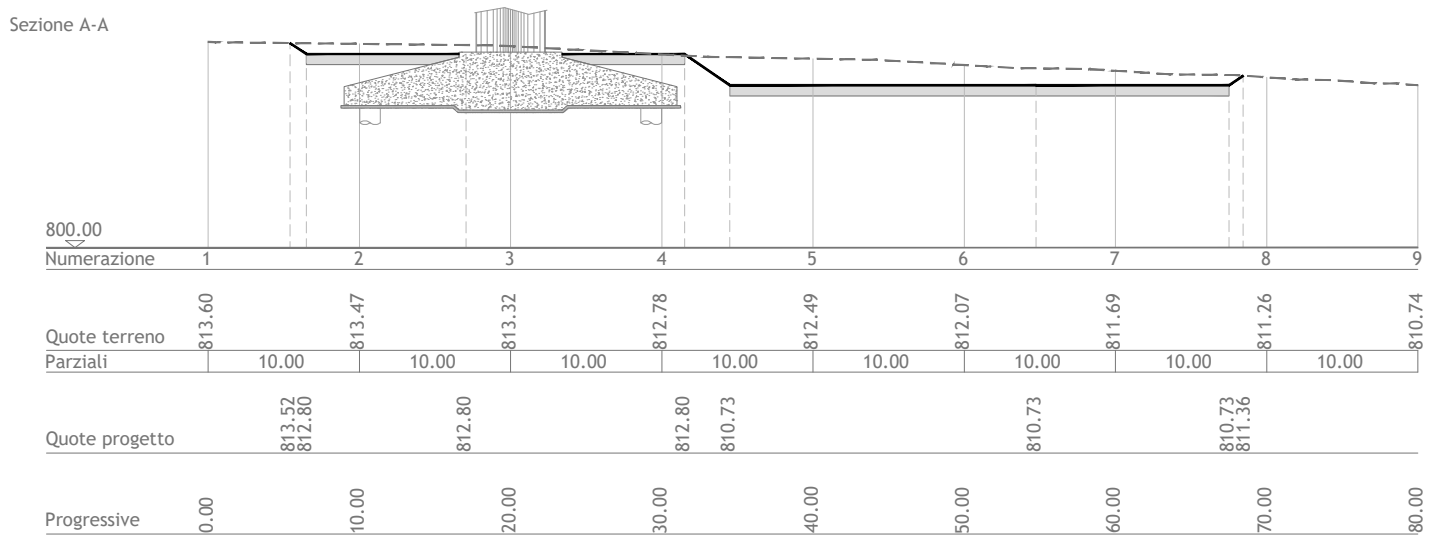


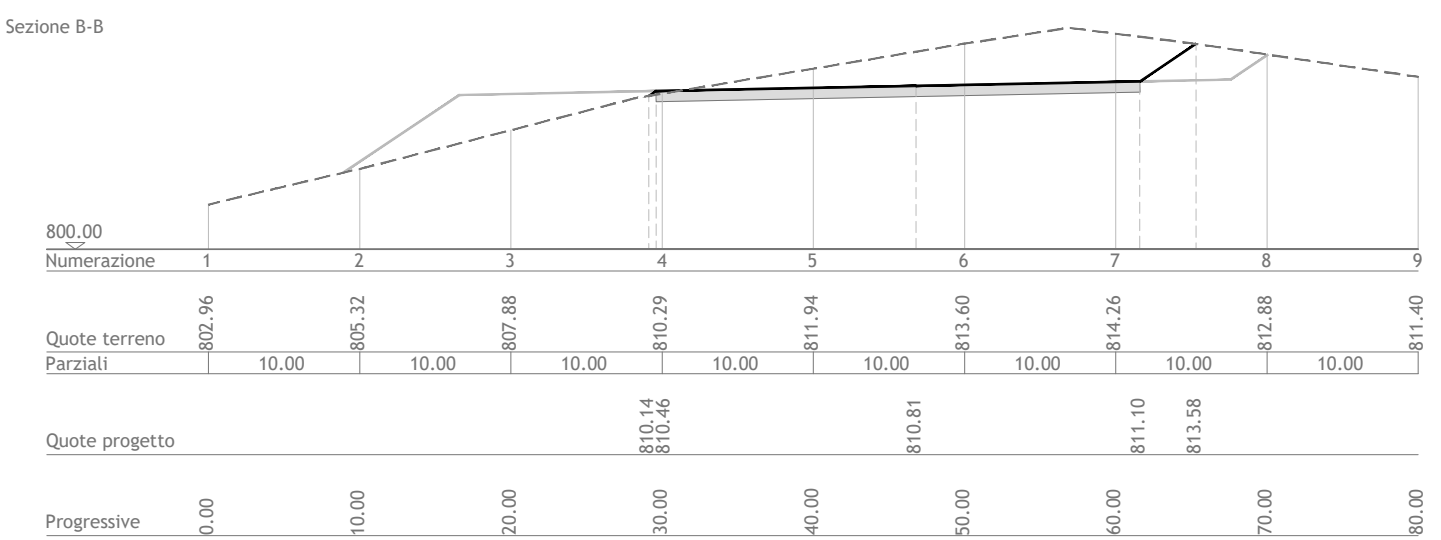
PLANIMETRIA - FASE DI CANTIERE  
Scala 1:1.000



SEZIONI  
Scala altezze 1:500  
Scala lunghezze 1:500



PLANIMETRIA - FASE DI ESERCIZIO  
Scala 1:1.000



Regione Marche  
Provincia di Ancona  
Comuni di Sassoferrato e Fabriano



Impianto per la produzione di energia elettrica da fonte eolica denominato "Monte Miesola", ubicato nei comuni di Sassoferrato (AN) e Fabriano (AN), costituito da 8(otto) Aerogeneratori di potenza nominale massima 5.95 MW per un totale di 47,60 MW con relative opere connesse ed infrastrutture indispensabili nei comuni di Sassoferrato (AN) e Fabriano (AN)

TITOLO  
PLANIMETRIA CON SEZIONI TRASVERSALI E LONGITUDINALI:  
WTG SA06

Scala	Formato Stampa	Numero documento
1:1.000	A2+	
Foglio	Commissa	Fase
1 di 1	234306	D
	Progr. doc.	Rev.
	0355	00

Proponente

**FRI-EL**

FRI-EL S.p.A.  
Piazza della Rotonda 2  
00186 Roma (RM)  
fri-elspa@legalmail.it  
P. Iva 01652230218  
Cod. Fisc. 07321020153

**PROGETTO DEFINITIVO**

Progettazione

**PROGETTO ENERGIA S.R.L.**  
Via Cardito, 202 | 83051 - Ariano Irpino (AV)  
Tel. +39 0820 891213  
www.progettoenergia.biz - info@progettoenergia.biz

SERVIZI DI INGEGNERIA INTEGRATI  
INTEGRATED ENGINEERING SERVICES

Progettista

**MASSIMO LO RUSSO**  
INGEGNERE  
ISCRITTO AL R. ALBO PROFESSIONALE  
COL. N. 1555

Sul presente elaborato sussiste il DIRITTO DI PROPRIETA'. Qualsiasi utilizzo non preventivamente autorizzato sarà perseguito ai sensi della normativa vigente.

Rev.	Data	Descrizione revisione	Redatto	Controllato	Approvato
00	11.01.2024	EMISSIONE PER AUTORIZZAZIONE	S. SCOPPETTUOLO E. LO BUONO	L. CONTE	M. LO RUSSO