TAVOLA C - ASSETTO TERRITORIALE

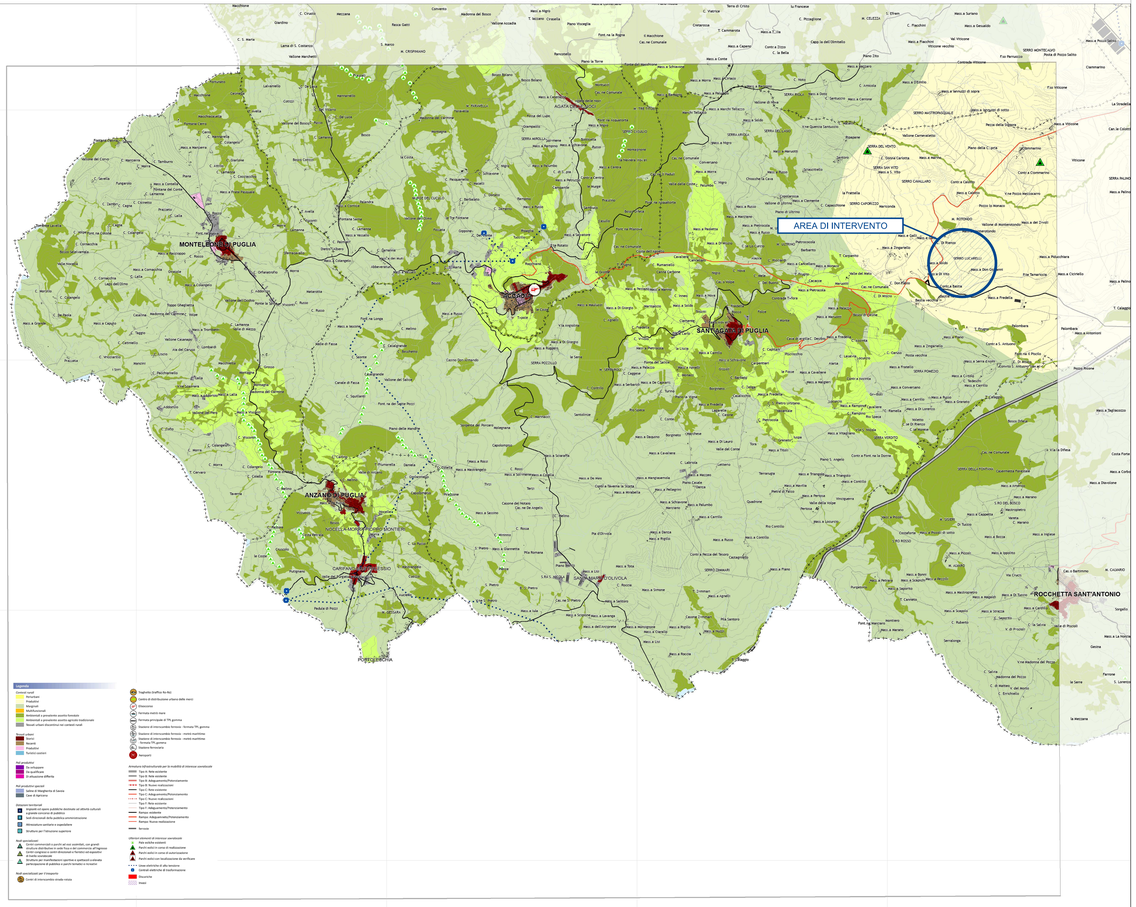

Favorire l'accessibilità: trasporto pubblico e distribuzione dei servizi

Impermiare l'organizzazione del sistema insediativo sul sistema ferroviario provinciale e sulla progressiva integrazione della mobilità di spostamento delle persone.
Rendere più capiti ed efficiente la connessione con le"porte" del Gargano per poi favorire trasporto pubblico, viabilità lenta e percorsi pedonali all'interno delle aree più delicate.
Consolidare dell'offerta di servizi nei centri ordinatori, per assicurare un'equa opportunità di accesso ai servizi.
Il trasporto pubblico locale e i servizi a chiamata consentono nei centri più distanti, attraverso la viabilità di connessione, il trasporto pubblico locale e i servizi alcilentomobili.

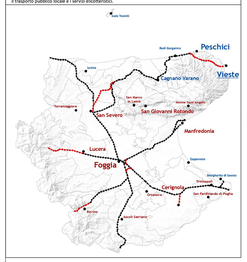

Rendere più efficiente i sistema produttivo

Potenziare i poli produttivi principali la cui collocazione è pienamente coerente con il telaio infrastrutturale dell'insediato.
Costituire un sistema logistico integrato a servizio della Capitanata fondato sull'interporto di Cerignola, l'Area di Sviluppo industriale di Incoronata e il porto industriale di Manfredonia.
Confermare la polarizzazione dell'erogazione di servizi rari nelle poleità urbane, promuovendo l'integrazione tra strutture e presidi localizzati nelle diverse città

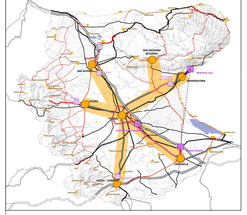

Promuovere l'interconnettività interna a principali distretti

Definire i seguenti interventi strategici mediante il concorso e l'azione coordinata della Provincia, di uno o più comuni e di altri enti pubblici:
- riqualificazione delle aree costiere contermini ai laghi costieri e alle saline;
- Infrastrutturazione della fascia costiera come volano per innalzare la qualità dell'offerta turistica (treno-tram costiero da Rodi a Peschici e Vieste);
- riqualificazione e sviluppo armonico delle principali aree produttive, assicurando adeguate connessioni alla grandi reti di trasporto, presenza di servizi (in particolare logistica e turismo), qualità ambientale.

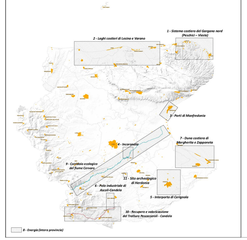
1 - Sistema costiero del Gargano nord (Rodi - Vieste - Manfredonia)
2 - Laghi costieri di Lesina e Varano
3 - Parco di Manfredonia
4 - Incoronata
5 - Cerignola crocevia del Sistema Ferroviario
6 - Area costiera di Margherita e Zapponeta
7 - Area costiera di Ortanova
8 - Polo industriale di Manfredonia
9 - Interporto di Cerignola
10 - Riscoperta valorizzazione del Tratturo Foggia/Ascoli - Cerasola
11 - Area Metropolitana Foggia
Comune di Cerignola
Comune di Ortanova
Comune di Ascoli Satriano