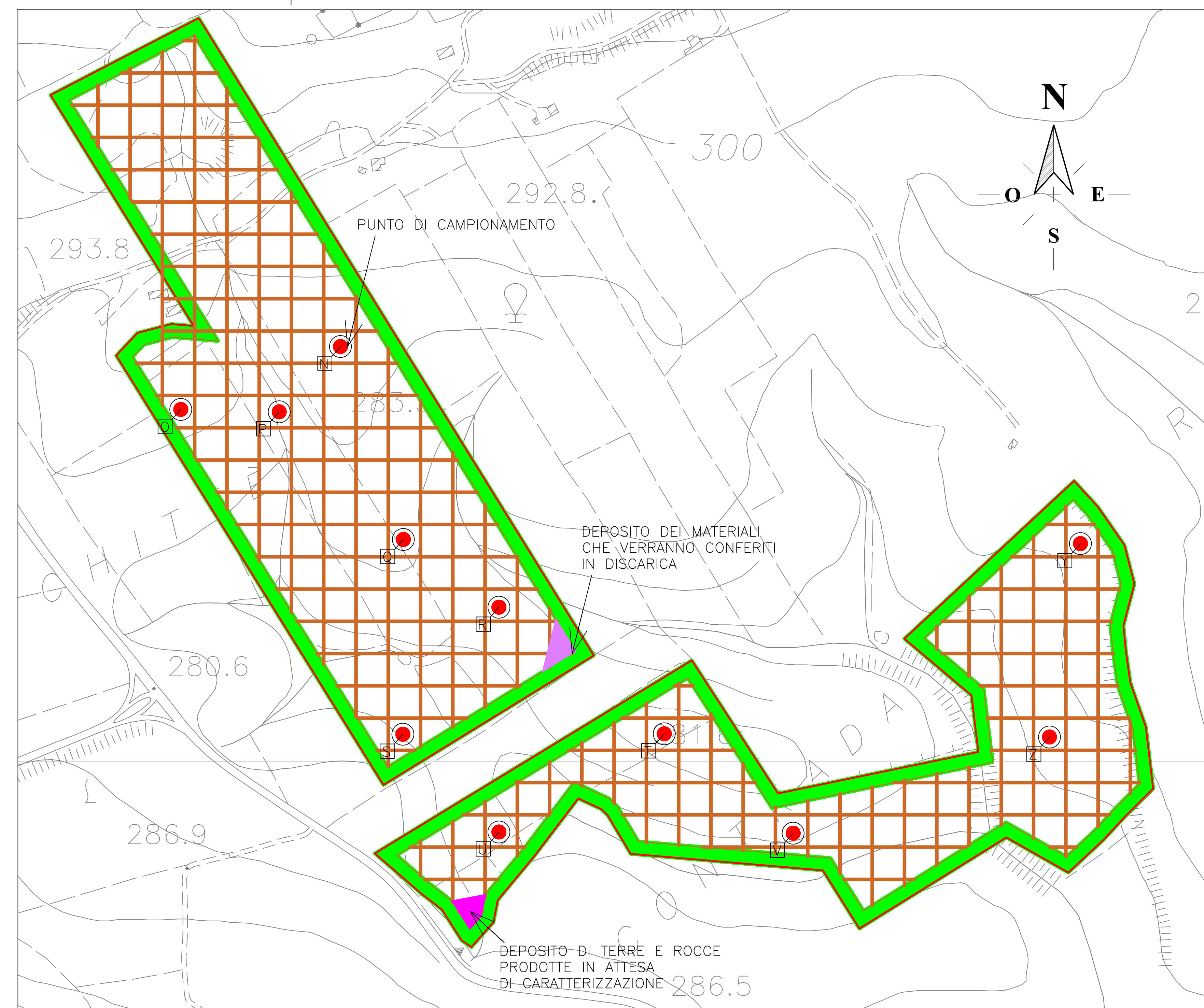
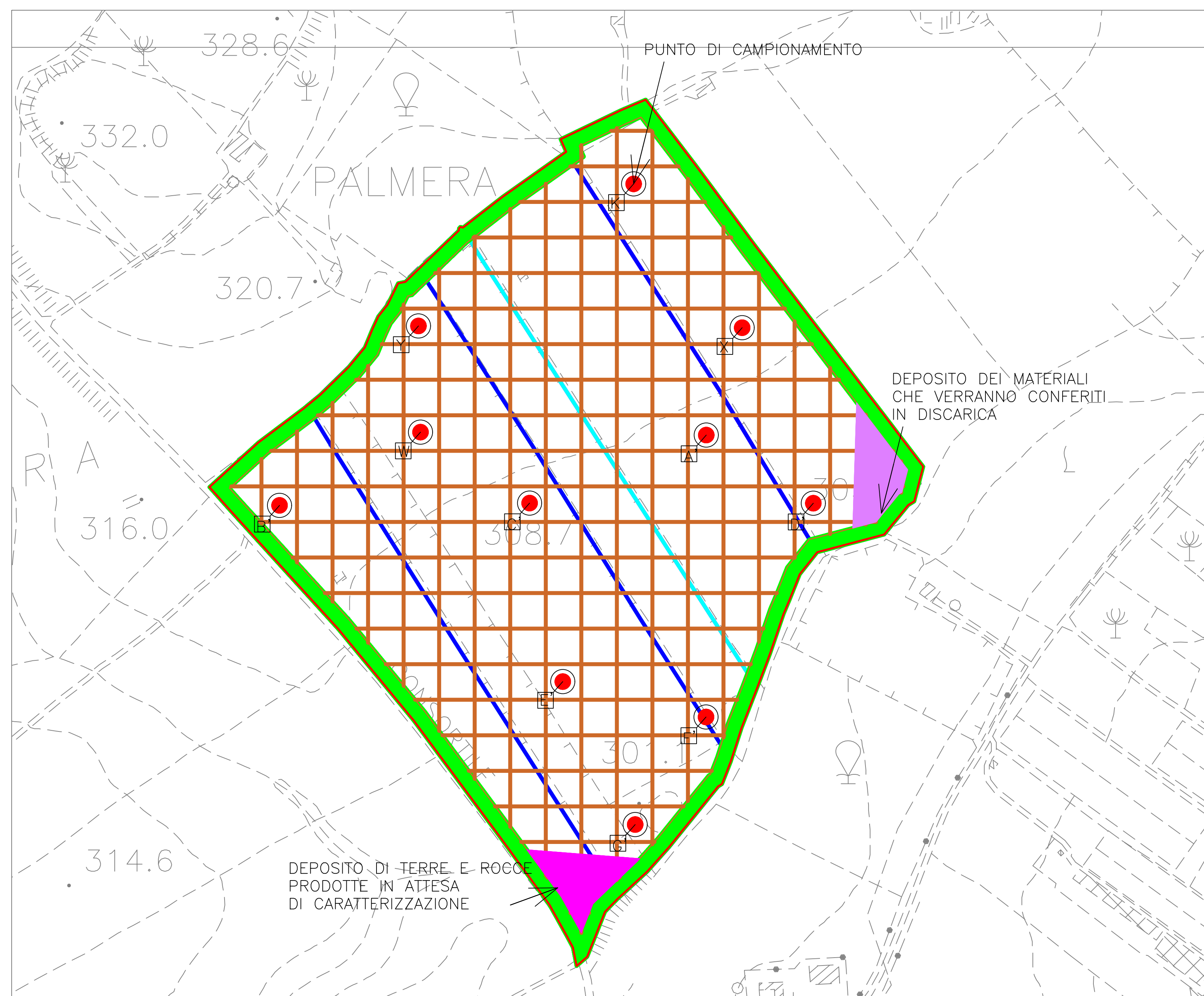


Planimetria con punti di campionamento _ Macro Area Nord









Planimetria con punti di campionamento _ Macro Area Sud



Planimetria con punti di campionamento Macro Area Centro

Legenda

-  Limite catastrale
-  Fascia arborea
-  Punti d'indagine
-  Aree di campionamento
-  Area di deposito terre e rocce di scavo
-  Area di deposito dei materiali di discarica

Macro Area Nord		
Punto di campionamento	Latitudine	Longitudine
A	37.270616°	13.837948°
B	37.269898°	13.836663°
C	37.269997°	13.838391°
D	37.269397°	13.837608°
E	37.269244°	13.839269°
F	37.268719°	13.835176°
G	37.268665°	13.836107°
H	37.268652°	13.837358°
I	37.267735°	13.833961°
L	37.267923°	13.836445°
M	37.267456°	13.837703°

Macro Area Sud		
Punto di campionamento	Latitudine	Longitudine
N	37.242141°	13.841527°
O	37.241310°	13.840086°
P	37.241617°	13.840884°
Q	37.240715°	13.842365°
R	37.240188°	13.843003°
S	37.238960°	13.841888°
T	37.239115°	13.844392°
U	37.238299°	13.842660°
V	37.238279°	13.845602°
Y	37.240456°	13.847837°
Z	37.238964°	13.847664°

Macro Area Centro		
Punto di campionamento	Latitudine	Longitudine
K	37.256332°	13.866548°
X	37.255526°	13.867270°
W	37.254868°	13.865029°
A'	37.254862°	13.867145°
B'	37.254218°	13.863632°
C'	37.254313°	13.865781°
D'	37.254453°	13.868252°
E'	37.253044°	13.866410°
F'	37.252903°	13.867040°
G'	37.252271°	13.866532°
H'	37.255455°	13.864841°