








Legenda


Vincoli Archeologici art.10 D.lgs. 42/2004 (ex1089/39)


-  Vincoli Archeologici art.10 D.lgs. 42/2004 (ex1089/39)
- D.lgs. 42/2004 e s.m.i., art.134, lett. a)**
-  Immobili ed aree di notevole interesse pubblico sottoposte a vincolo paesaggistico ex art. 136, D.lgs. 42/2004 e s.m.i.

D.lgs. 42/2004 e s.m.i., art.134, lett. b) - aree di cui all'art. 142


-  Territori costieri compresi entro i 300 m. dalla battigia - comma 1, lett.a)
-  Territori contermini ai laghi compresi in una fascia di 300 m. dalla battigia - comma 1, lett. b)
-  Fiumi, torrenti e corsi d'acqua e relative sponde per una fascia di 150 m. - comma 1, lett. c)
-  Montagne per la parte eccedente 1.200 metri sul livello del mare - comma 1, lett. d)

 Aree protette (Parchi e Riserve) - comma 1, lett. f)

 Territori ricoperti da boschi o sottoposti a vincolo di rimboscimento - comma 1, lett. g)

 Aree e siti di interesse archeologico - comma 1, lett. m)

D.lgs. 42/2004 e s.m.i., art.134, lett. c)

 Ulteriori immobili ed aree specificatamente individuati a termini dell'art.136 e sottoposti a tutela dal Piano Paesaggistico




Paesaggi Locali

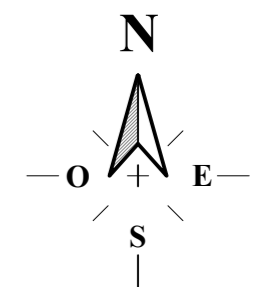


Limiti comunali



LEGENDA

-  Area impianto fotovoltaico
-  Linea MT Aerea
-  Punto di connessione



00 Progetto Definitivo		02/11/2023		CSL
Volitalia Italia S.r.l. Viale Montenero, 32 Milano (MI) - 20135 - Italia		Tel. +39 02 89095269 info.italia@volitalia.com www.volitalia.it		 IL PRESENTE DOCUMENTO E' DI NOSTRA PROPRIETA' E NON PUO' ESSERE RIPRODOTTO O INVIATO SENZA LA NOSTRA AUTORIZZAZIONE.
DISEGNATO: CSL	CONTROLLATO: VCC	APPROVATO: VCC	FORMATO A2	
SCALA: 1:25.000	DATA: 02/11/2023	FOGLIO: 001/001	PROGETTO:	00
COMUNE DI NARO E CAMPOBELLO DI LICATA (AG) Progetto definitivo di un impianto per la produzione di energia elettrica da fonte solare con potenza installata di 30,65 MW ed immessa in rete di 28,80 MW, da realizzarsi nel Comune di Naro (AG), C/da Sirtino, C/da Palmera, C/da Risichitè, C/da Robbanova e limitatamente alle opere di Connessione nel Comune di Campobello di Licata (AG), C/da Tre Fontane snc				Documento N. DEV-PLN-030-00-IT-S-RAN01-IT
TITOLO: CARTA DEI BENI PAESAGGISTICI				