

00	Progetto Definitivo				02/11/2023		CSL
<b>Voltalia Italia S.r.l.</b> Viale Montenero, 32 Milano (MI) - 20135 - Italia				Tel. +39 02 89095269 info.italia@voltalia.com www.voltalia.it			
DISEGNATO: CSL		CONTROLLATO: VCC		APPROVATO: VCC			
SCALA:	DATA: 02/11/2023	FOGLIO: 001/001	FORMATO	A4	IL PRESENTE DOCUMENTO E' DI NOSTRA PROPRIETA' E NON PUO' ESSERE RIPRODOTTO O INVIATO SENZA LA NOSTRA AUTORIZZAZIONE.		<b>00</b>
<b>COMUNE DI NARO E CAMPOBELLO DI LICATA (AG)</b> Progetto definitivo di un impianto per la produzione di energia elettrica da fonte solare con <b>PROGETTO:</b> potenza installata di 30,85 MW ed immessa in rete di 28,80 MW, da realizzarsi nel Comune di Naro (AG), C/da Siritino, C/da Palmera, C/da Risichittè, C/da Robbanova e limitatamente alle opere d Connessione nel Comune di Campobello di Licata (AG), C/da Tre Fontane snc					Documento N. <b>DEV-PLN-002-00-IT-S-RAN01-IT</b>		
TITOLO:	<b>SINTESI NON TECNICA</b>						

## Sommario

<b>PREMESSA</b> .....	5
<b>1. DESCRIZIONE DEL PROGETTO</b> .....	5
1.1. Inquadramento urbanistico e vincolistico.....	9
<b>2. QUADRO DI RIFERIMENTO NORMATIVO</b> .....	15
2.1. Normative di riferimento in materia d'Impatto Ambientale.....	15
2.1.1. <i>Ambito Comunitario</i> .....	15
2.1.2. <i>Ambito Nazionale</i> .....	16
2.1.3. <i>Ambito regionale</i> .....	25
2.2. Normative di riferimento e di settore .....	27
<b>3. QUADRO DI RIFERIMENTO PROGRAMMATICO</b> .....	41
3.1. Strumenti di programmazione energetica.....	41
3.1.1. <i>Programmazione energetica in ambito comunitario</i> .....	41
3.1.1.1. <i>Compatibilità e coerenza del progetto con la Pianificazione energetica in ambito comunitario</i> .....	52
3.1.2. <i>Programmazione energetica in ambito nazionale</i> .....	64
3.1.2.1. <i>Compatibilità e coerenza dell'intervento con i Piani Nazionali</i> .....	83
3.1.3. <i>Programmazione energetica in ambito regionale</i> .....	84
3.1.4. <i>Le Fonti Energetiche Rinnovabili Elettriche (FER E)</i> .....	91
3.1.4.1. <i>Piano d'adozione per l'energia sostenibile ed il clima (Patto dei sindaci per il clima e l'energia)</i> .....	93
3.1.4.2. <i>Compatibilità e coerenza dell'intervento con i piani energetici regionali</i> .....	94
3.2. Strumenti di programmazione economica .....	96
3.2.1. <i>DEFER della regione Sicilia</i> .....	96
3.2.2. <i>Il Programma Operativo Regionale (POR) FESR 2014-2020</i> .....	98
3.2.3. <i>Il Piano operativo interregionale Energia Rinnovabile e Risparmio Energetico (P.O.IN.)</i> .....	100
3.2.4. <i>Coerenza e compatibilità del progetto con gli strumenti di programmazione economica</i> .....	101
3.3. Strumenti di programmazione urbanistico territoriale .....	102
3.3.1. <i>Pianificazione Regionale</i> .....	102
3.3.2. <i>Rapporto del territorio 2018 INU - Regione Sicilia</i> .....	105

<b>3.3.3.</b>	<b><i>Piano paesistico regionale (Provincia di Agrigento).....</i></b>	<b>106</b>
	<b><i>I SISTEMI.....</i></b>	<b>108</b>
	• <b><i>IL SISTEMA NATURALE.....</i></b>	<b>108</b>
	• <b><i>IL SISTEMA ANTROPICO.....</i></b>	<b>108</b>
	<b><i>LE FASI.....</i></b>	<b>109</b>
	• <b><i>LA FASE DELLA CONOSCENZA.....</i></b>	<b>109</b>
	• <b><i>LA FASE DI VALUTAZIONE.....</i></b>	<b>109</b>
	• <b><i>LA FASE DI PROGETTO.....</i></b>	<b>109</b>
	<b>16) <i>Area dei rilievi e del tavolato ibleo.....</i></b>	<b>111</b>
<b>3.3.4.</b>	<b><i>Rete Natura 2000.....</i></b>	<b>120</b>
<b>3.3.5.</b>	<b><i>Piano per l'Assetto Idrogeologico della Regione Sicilia.....</i></b>	<b>122</b>
<b>3.3.6.</b>	<b><i>Vincolo Idrogeologico.....</i></b>	<b>125</b>
<b>3.3.7.</b>	<b><i>Piano di tutela delle acque.....</i></b>	<b>125</b>
<b>3.3.8.</b>	<b><i>Piano regionale di tutela della qualità dell'aria.....</i></b>	<b>129</b>
<b>3.3.9.</b>	<b><i>Piano di gestione dei rifiuti della regione siciliana.....</i></b>	<b>131</b>
<b>3.3.10.</b>	<b><i>Piano Faunistico Venatorio.....</i></b>	<b>132</b>
<b>3.3.11.</b>	<b><i>Piano delle bonifiche delle aree inquinate.....</i></b>	<b>134</b>
<b>3.3.12.</b>	<b><i>Piano regionale dei materiali di cava e dei materiali lapidei di pregio</i></b>	<b>135</b>
<b>3.3.13.</b>	<b><i>Piano Forestale Regionale (PFR).....</i></b>	<b>135</b>
<b>3.3.14.</b>	<b><i>Piano di Gestione del rischio alluvione.....</i></b>	<b>136</b>
<b>3.3.15.</b>	<b><i>Piano regionale per la programmazione delle attività di previsione, prevenzione e lotta per la difesa della vegetazione contro gli incendi boschivi</i></b>	<b>137</b>
<b>3.3.16.</b>	<b><i>Programma di sviluppo rurale.....</i></b>	<b>138</b>
<b>3.3.17.</b>	<b><i>Piano territoriale provinciale (PTP).....</i></b>	<b>142</b>
<b>3.3.18.</b>	<b><i>Piano regolatore Generale del comune di Naro.....</i></b>	<b>142</b>
<b>3.3.19.</b>	<b><i>Considerazioni finali.....</i></b>	<b>145</b>
<b>4.</b>	<b>QUADRO DI RIFERIMENTO PROGETTUALE.....</b>	<b>145</b>
<b>4.1.</b>	<b>Descrizione generale del progetto.....</b>	<b>145</b>
	<b>Ubicazione ed accessibilità sull'impianto.....</b>	<b>148</b>
<b>4.2.</b>	<b>Dati tecnici dell'impianto fotovoltaico.....</b>	<b>149</b>
<b>4.3.</b>	<b>Analisi Benefici ambientali.....</b>	<b>150</b>
<b>4.4.</b>	<b>Componenti e tecnologie utilizzate.....</b>	<b>152</b>

<b>4.5. Opere civili ed elettriche a servizio dell'impianto .....</b>	<b>153</b>
<b>4.5.1.            <i>Recinzione e cancello</i>.....</b>	<b>153</b>
<b>4.5.2.            <i>Viabilità interna</i> .....</b>	<b>155</b>
<b>4.5.3.            <i>Dettagli relativi alla connessione elettrica</i> .....</b>	<b>156</b>
<b>4.6. Ricadute occupazionali.....</b>	<b>158</b>
<b>5.    <b>QUADRO DI RIFERIMENTO AMBIENTALE</b>.....</b>	<b>160</b>
<b>5.1. Contesto territoriale .....</b>	<b>160</b>
<b>5.1.1.            <i>Morfologia</i> .....</b>	<b>162</b>
<b>5.2. Atmosfera e clima .....</b>	<b>162</b>
<b>5.2.1.            <i>Stato della componente clima</i>.....</b>	<b>162</b>
<b>5.2.1.1.         <i>Regime termometrico</i> .....</b>	<b>163</b>
<b>5.2.1.2.         <i>Regime Pluviometrico</i> .....</b>	<b>164</b>
<b>5.2.2.            <i>Stato della componente atmosfera</i>.....</b>	<b>165</b>
<b>5.2.2.1.         <i>Valutazione degli impatti su clima ed atmosfera</i> .....</b>	<b>167</b>
<b>5.3. Ambiente idrico .....</b>	<b>169</b>
<b>5.3.1.            <i>Valutazione degli impatti sull'ambiente idrico</i>.....</b>	<b>171</b>
<b>5.4. Suolo e sottosuolo .....</b>	<b>172</b>
<b>5.4.1.            <i>Valutazione degli impatti su suolo e sottosuolo</i> .....</b>	<b>177</b>
<b>5.5. Vegetazione, habitat e fauna.....</b>	<b>179</b>
<b>5.5.1.            <i>Valutazione degli impatti su vegetazione, ecosistemi e fauna</i>.....</b>	<b>189</b>
<b>5.6. Rumore e vibrazioni .....</b>	<b>191</b>
<b>5.6.1.            <i>Valutazione degli impatti acustici attesi</i> .....</b>	<b>193</b>
<b>5.7. Radiazioni ionizzanti e non ionizzanti.....</b>	<b>195</b>
<b>5.7.1.            <i>Valutazione degli impatti potenziali delle radiazioni</i> .....</b>	<b>198</b>
<b>5.8. Paesaggio e patrimonio storico artistico .....</b>	<b>199</b>
<b>5.8.1.            <i>Valutazione degli impatti su Paesaggio e patrimonio storico artistico</i></b>	<b>200</b>
<b>5.9. Sistema antropico.....</b>	<b>202</b>
<b>5.9.1.            <i>Valutazione degli impatti sulla componente "Sistema antropico"</i></b>	<b>203</b>
<b>5.10.            <i>Produzione rifiuti</i>.....</b>	<b>207</b>
<b>6.    <b>MISURE DI PREVENZIONE E MITIGAZIONE</b>.....</b>	<b>211</b>
<b>6.1. Misure di mitigazione nella fase di cantiere.....</b>	<b>211</b>



<b>6.2. Misure di mitigazione nella fase di esercizio .....</b>	<b>219</b>
<b>6.3. Misure per la riduzione dei rischi di incidenti, aspetti sanitari e sicurezza sul lavoro .....</b>	<b>230</b>
<b>7. POSSIBILI ALTERNATIVE PROGETTUALI .....</b>	<b>231</b>
<b>8. CONCLUSIONI .....</b>	<b>244</b>

## **PREMESSA**

La presente “Sintesi non tecnica”, si riferisce al progetto per la realizzazione di un impianto fotovoltaico a terra della potenza installata di 30,85 MW e potenza in immissione di 28,80 MW da realizzarsi nel comune di Naro (AG) e limitatamente alle opere di connessione anche nel comune di Campobello di Licata (AG), C/da Tre Fontane.

Per tale progetto il proponente intende attivare la procedura di Valutazione di Impatto Ambientale nell’ambito del Provvedimento di Autorizzazione Unica ai sensi della Legge 21 aprile 2023, n. 41 di conversione del decreto legge 24 febbraio 2023, n. 13.

Il suddetto elaborato viene redatto in ottemperanza al co. 4 art. 22 del D. Lgs 152/2006, La Sintesi non Tecnica, (SNT), è il documento finalizzato a divulgare i principali contenuti dello Studio di Impatto Ambientale, al fine di rendere più comprensibili al pubblico i contenuti dello Studio (generalmente complessi e di carattere prevalentemente tecnico e specialistico).

In sintesi, tale documento:

- contiene una sintetica ma completa descrizione del progetto, del contesto ambientale, degli effetti del progetto sull’ambiente, delle misure di mitigazione e di monitoraggio previste;
- evidenzia le eventuali incertezze significative riguardanti il progetto e i suoi effetti ambientali;
- illustra l’iter autorizzativo del progetto e il ruolo della VIA;
- fornisce una panoramica degli approcci utilizzati per la valutazione;
- è scritta in linguaggio non tecnico, evitando termini tecnici, dati di dettaglio e discussioni scientifiche;
- è comprensibile al pubblico.

Titolare dell’iniziativa è Vitalia Italia srl, da decenni impegnata nell’attività di sviluppo di progetti per la realizzazione di impianti per la produzione di energia elettrica da fonte rinnovabile.

## **1. DESCRIZIONE DEL PROGETTO**

La società Vitalia Italia srl intende realizzare nel territorio amministrativo del comune di

Naro (AG) e di Campobello di Licata (AG), un impianto per la produzione di energia elettrica con tecnologia fotovoltaica, ad inclinazione fissa ed opere ad esso connesse.

L'impianto si suddivide in tre macro-siti denominati come:

Area 1;

Area 2;

Area 3.

Sono stati emessi da e-distribuzione rispettivamente 3 preventivi di connessione che prevedono in sintesi quanto segue:

Si riporta di seguito l'immagine satellitare con l'area d'installazione dell'impianto fotovoltaico.



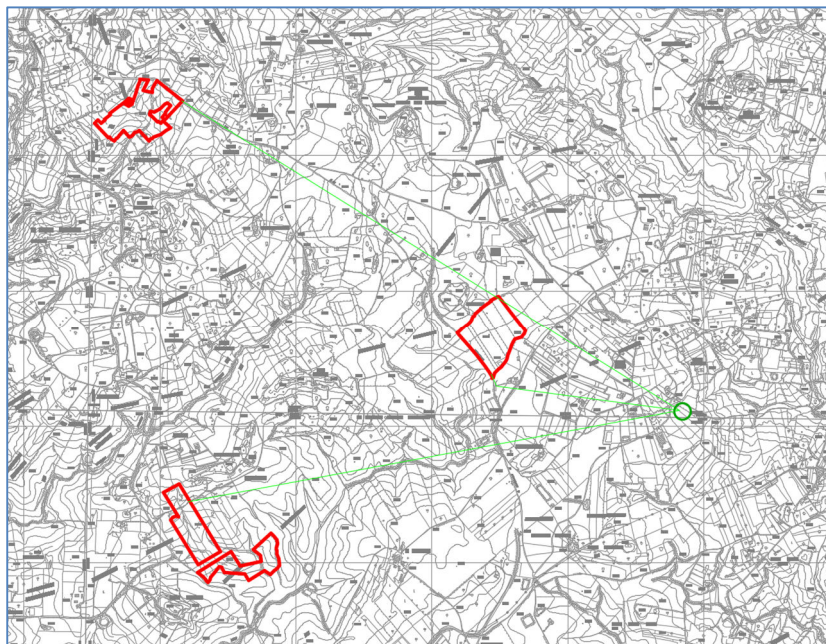
**Fig. 01**\_Area d'impianto su immagine satellitare

La quota media sul livello del mare è di circa 320 m. s.l.m.

Il baricentro dell'area è individuato approssimativamente alle seguenti coordinate:

<b>LONGITUDINE EST</b>	<b>LATITUDINE NORD</b>
<b>13.847966°</b>	<b>37.257551°</b>

Riportiamo a seguire un inquadramento generale del sito a livello regionale.



**Fig. 02** \_ Stralcio della CTR con ingombro dell'impianto

Scendendo più nel dettaglio, occorre precisare che il sito fotovoltaico si suddivide in tre macro aree con una superficie captante complessiva di circa 137.418,67 m<sup>2</sup>. Come si evince dalle Tavole catastali di progetto, i fondi interessati dalla realizzazione dell'impianto di produzione, nella disponibilità del proponente, ricadono all'interno dei fogli di mappa nn° 190,195,197 del Comune di Naro; si riporta di seguito l'elenco delle particelle catastali interessate dall'installazione dell'impianto fotovoltaico:

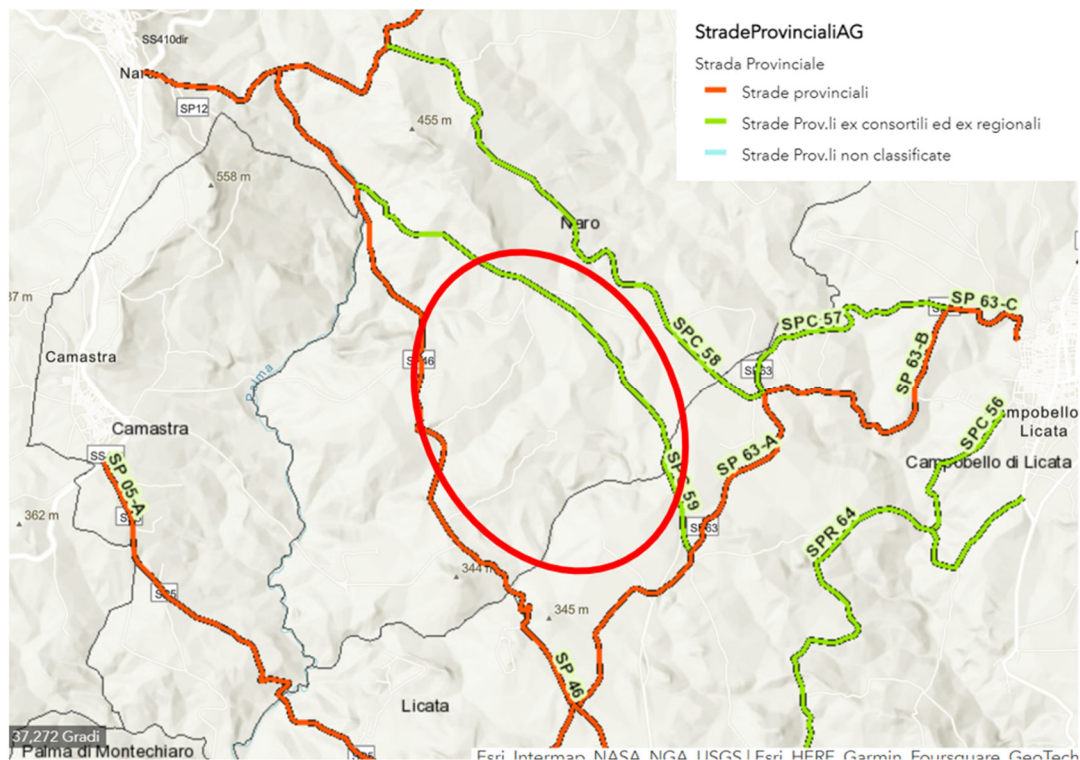
**Tab. 01**\_ Elenco particelle interessate dal progetto

COMUNE	FOGLIO	PART.LLA
Naro	190	54
Naro	190	179
Naro	190	214
Naro	190	215
Naro	190	60
Naro	190	6
Naro	190	7
Naro	190	8
Naro	190	10
Naro	190	11
Naro	190	13
Naro	190	14
Naro	190	15

Naro	190	16
Naro	190	17
Naro	190	18
Naro	190	21
Naro	190	22
Naro	190	24
Naro	190	129
Naro	190	167
Naro	190	169
Naro	190	211
Naro	195	117
Naro	195	126
Naro	195	125
Naro	195	127
Naro	195	57
Naro	195	45
Naro	197	126
Naro	197	127
Naro	197	53
Naro	197	134
Naro	197	129
Naro	197	141
Naro	197	72
Naro	197	192
Naro	197	73
Naro	197	48
Naro	197	49
Naro	197	191
Naro	197	50
Naro	195	24
Naro	195	52
Naro	195	53
Naro	195	59

Come ben evidenziato sugli elaborati grafici di progetto, l'accesso al sito è possibile percorrendo la SP46 oppure la SPC59 fra le quali ricade il sito.





**Fig. 03** Accesso al sito fotovoltaico

## 1.1. Inquadramento urbanistico e vincolistico

Il sito fotovoltaico in esame, secondo il Piano Regolatore Generale del 2002, vigente nel comune di Naro (AG), ricade in zona “E” “Le parti del territorio destinati agli usi agricoli”, quindi compatibile con la sua installazione.

Per quanto concerne la situazione vincolistica, occorre precisare che la zona interessata dall’installazione dei moduli fotovoltaici, non è gravata da vincoli di tipo ambientale e/o paesaggistico; per quanto concerne l’elettrodotto di connessione alla rete, occorre precisare che alcune porzioni dello stesso, ricadono in area vincolata ai sensi del del D. L.g.s. 142/2004, art. 134 lett. b) aree di cui all’art. 142 “Fiumi, Torrenti e corsi d’acqua e relative sponde per una fascia di 150 m co. 1 lettera c); tuttavia si precisa che la connessione alla rete elettrica esistente, avverrà tramite elettrodotto aereo con tralicci ubicati all’esterno delle fasce di pertinenza fluviale.

Riportiamo a seguire uno stralcio della Carta dei Beni Paesaggistici, dei Regimi Normativi e Componenti del Paesaggio del Piano Paesaggistico della Regione Sicilia per l’area d’impianto.

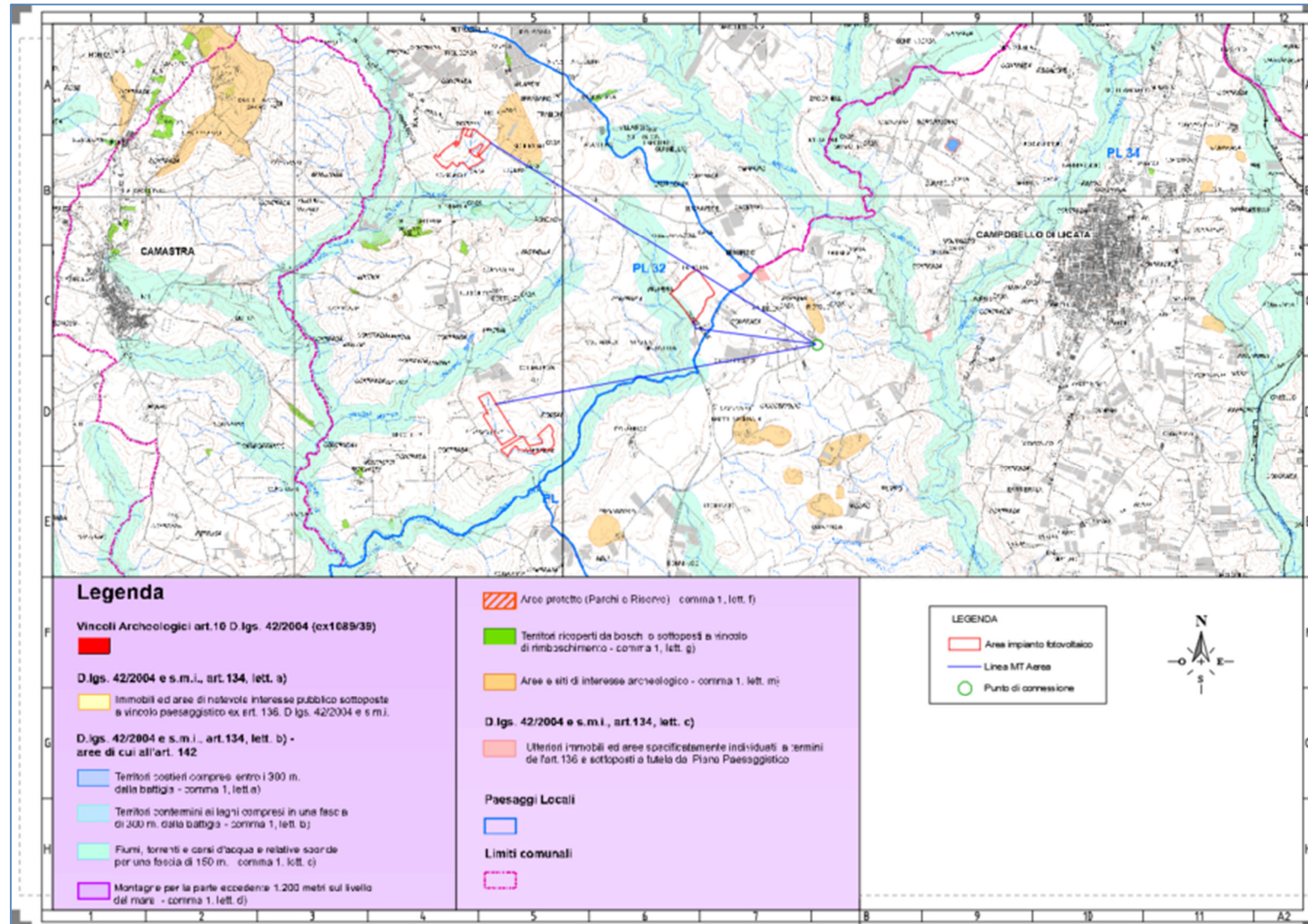


Fig. 04\_ Stralcio della carta dei beni paesaggistici



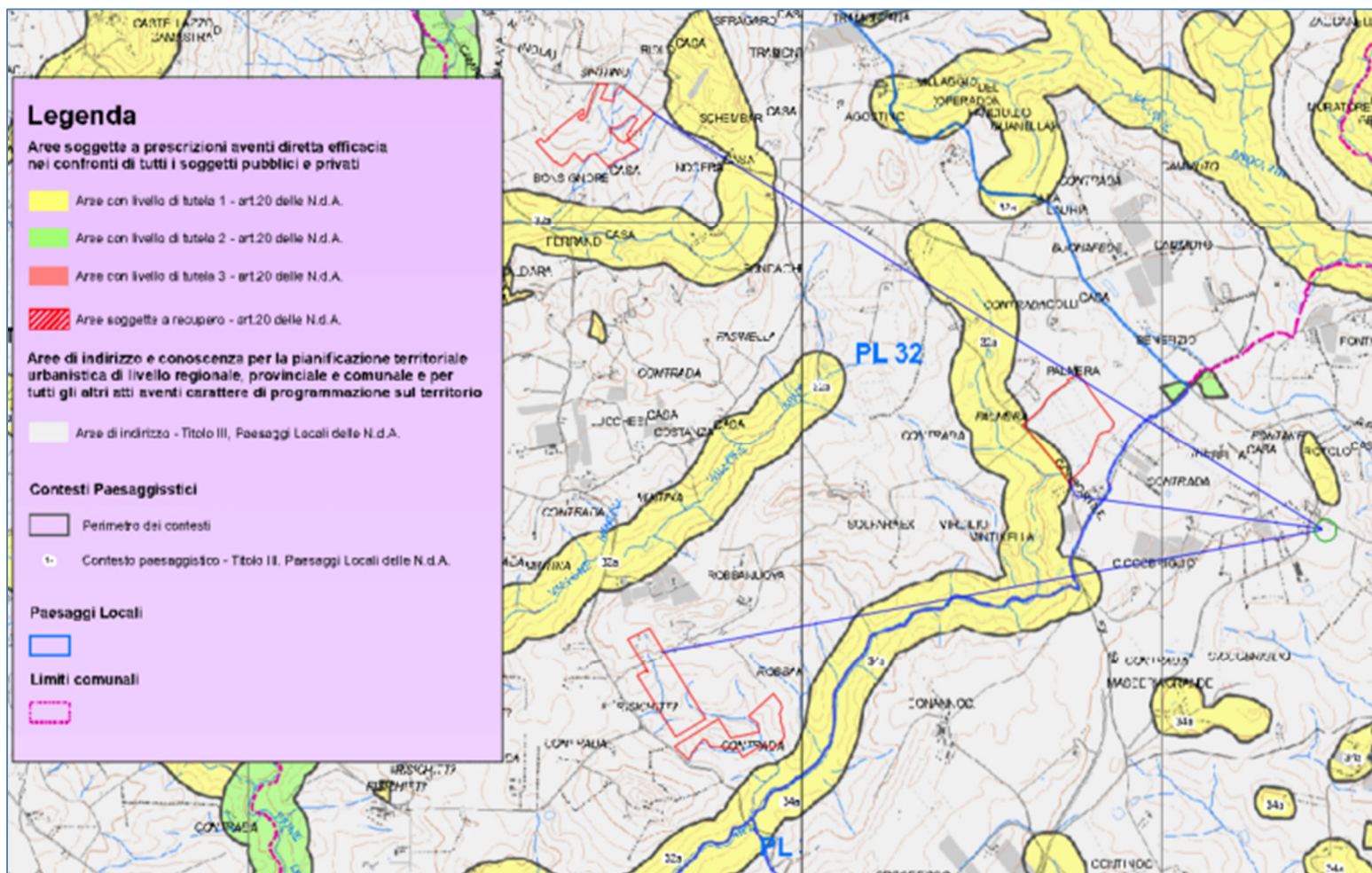
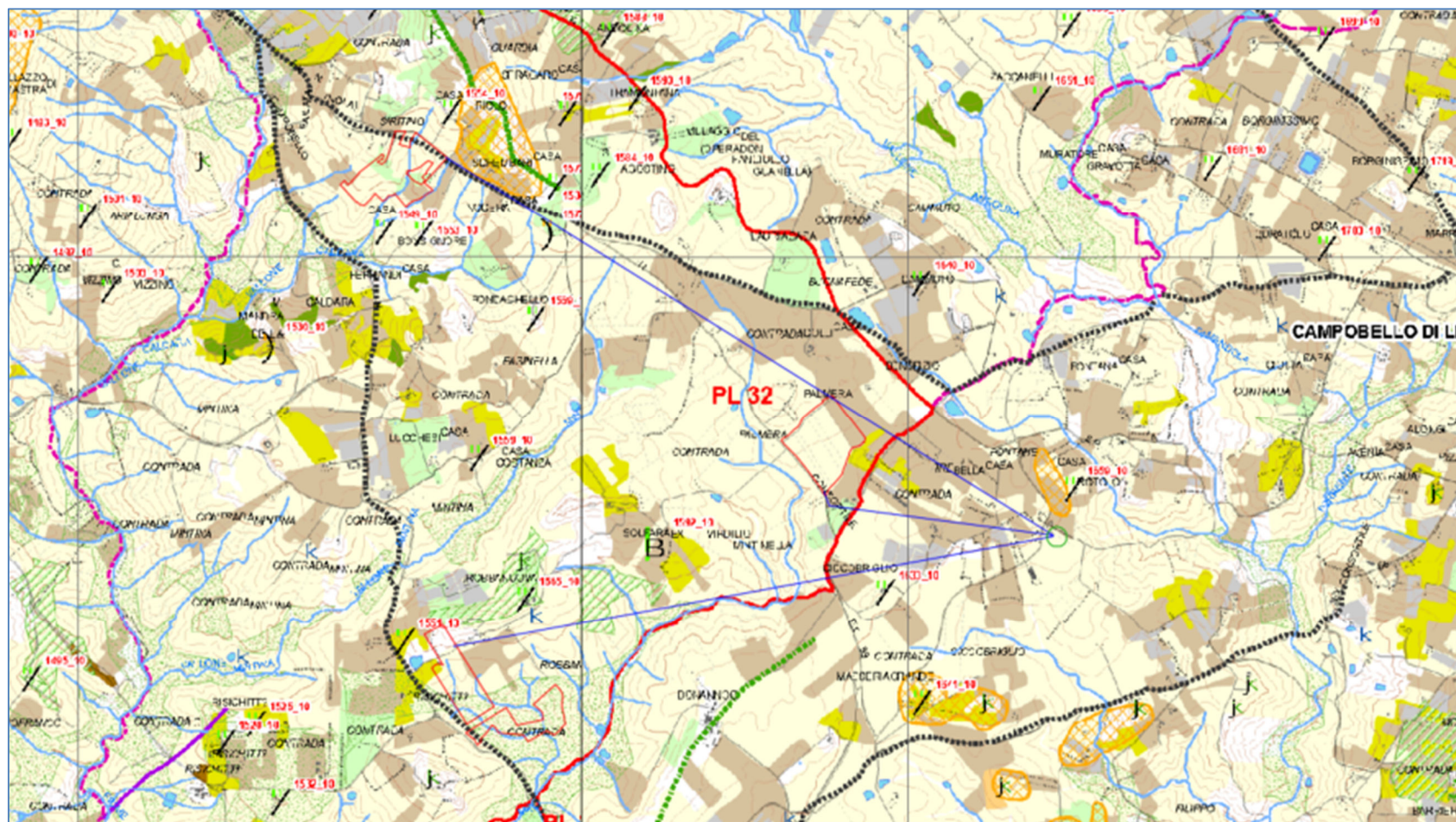


Fig.05\_ Stralcio della carta dei Regimi Normativi





**Fig.06\_ Stralcio della Carta delle Componenti del paesaggio**



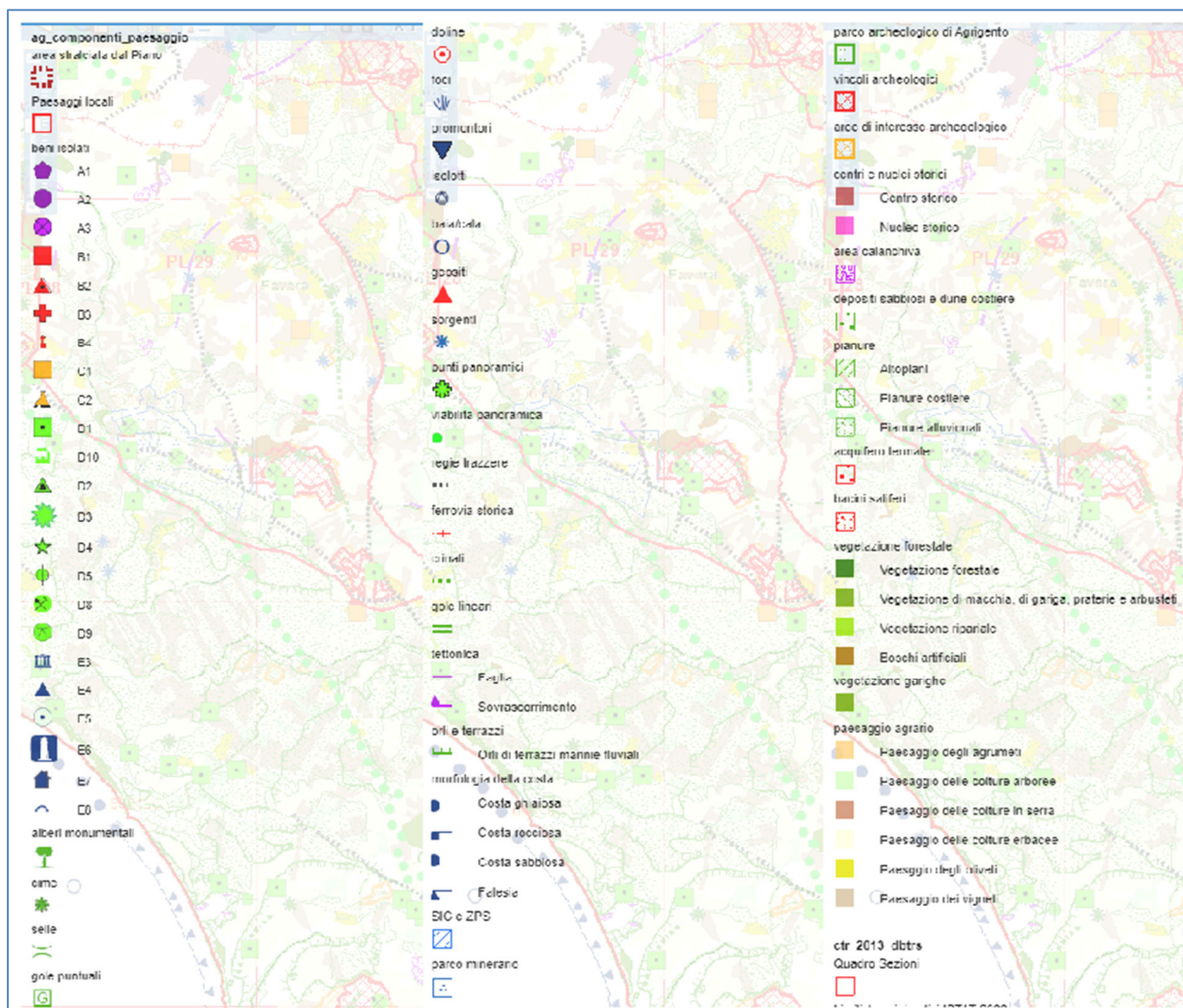
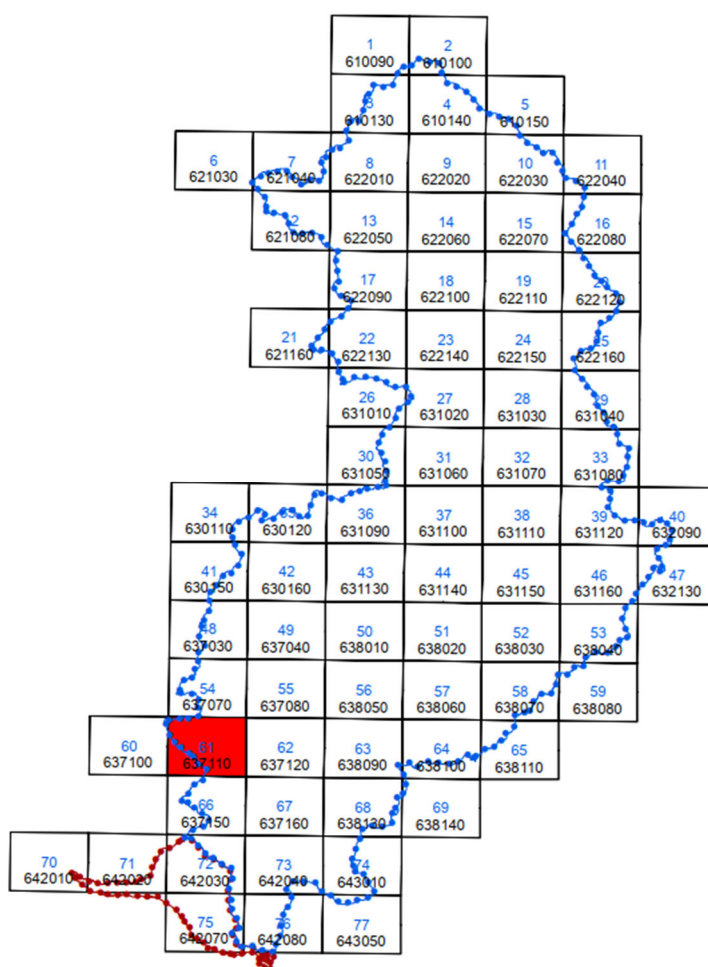


Fig.07\_ Legenda della carta delle componenti del paesaggio

Inoltre, la zona interessata dal progetto non interferisce nemmeno con siti protetti (SIC, ZPS e ZSC) individuati dalla Rete Natura 2000.

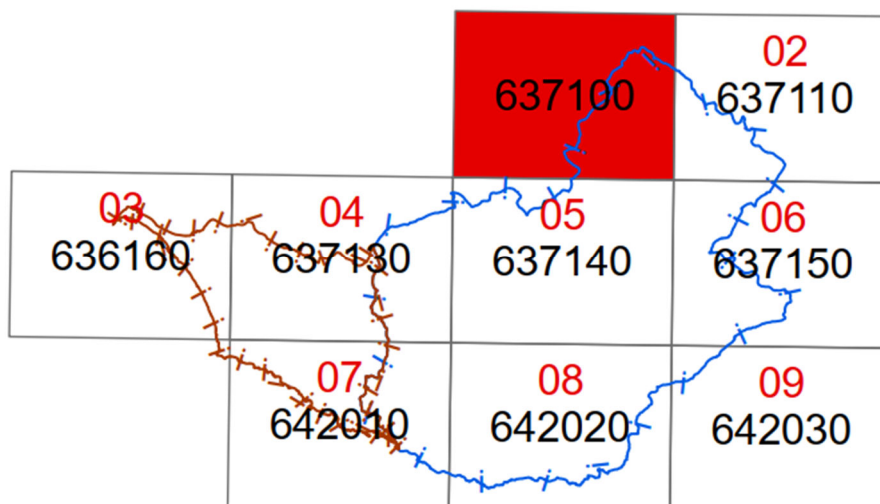
Per quanto concerne, le caratteristiche idrogeologiche del sito, abbiamo fatto riferimento al Piano di Bacino per l’Assetto Idrogeologico della Sicilia, redatto dall’Assessorato del Territorio e dell’Ambiente – Dipartimento dell’ambiente, Servizio III - Assetto del territorio e difesa del suolo. Il sito in esame ricade all’interno dei seguenti bacino idrografici:

- Fiume Imera Meridionale (072);
- F. Palma (70);



**Fig.08\_ Quadro d’Unione relativo al Bacino Idrografico del fiume Imera Meridionale (072) e area territoriale tra il Bacino Idrografico del F. Palma e fiume Imera Meridionale (071)**

)



**Fig.09\_ Quadro d'Unione** relativo al Bacino Idrografico del fiume Palma (070) e Area Intermedia tra i bacini del F. Palma e del F. Naro (069)

## 2. QUADRO DI RIFERIMENTO NORMATIVO

In questo capitolo, vengono approfonditi i temi riguardanti:

- Normativa di riferimento in materia di impatto ambientale ed Iter Autorizzativo a livello comunitario, nazionale e regionale;
- Indirizzi di pianificazione in ambito europeo, nazionale, regionale e comunale e valutazione della coerenza del progetto con tali indirizzi.

### 2.1. Normative di riferimento in materia d'Impatto Ambientale

#### 2.1.1. Ambito Comunitario

La prima direttiva europea in materia di VIA risale al 1985 (Direttiva CEE 85/337 del 27 giugno 1985 "Direttiva del consiglio concernente la valutazione dell'impatto ambientale di determinati progetti pubblici e privati") e si applicava alla valutazione dell'impatto ambientale di progetti pubblici e privati che possono avere un impatto ambientale importante.

Tale direttiva è stata revisionata nel marzo 1997 dalla Direttiva 97/11/CE che ha esteso le categorie dei progetti interessati ed ha inserito un nuovo allegato relativo ai criteri di selezione dei progetti.

Rispetto alla direttiva del 1985, le modifiche introdotte nel 1997 prevedono esplicitamente

la necessità di definire criteri di selezione dei progetti da avviare a V.I.A. (screening) e la possibilità di attivare una fase preliminare finalizzata all'orientamento dello Studio di Impatto Ambientale (scoping).

Un ulteriore aggiornamento sulla applicazione della VIA è stato pubblicato nel 2009: la “Relazione della Commissione al Consiglio, al Parlamento Europeo, al Comitato Economico e Sociale Europeo e al Comitato delle Regioni sull'applicazione e l'efficacia della direttiva VIA (dir. 85/337/CEE, modificata dalle direttive 97/11/CE e 2003/35/CE)”.

Infine, nel 2014 è stata attuata la Direttiva 2014/52/UE che ha apportato modifiche alla Direttiva 2011/92/UE concernente la valutazione dell'impatto ambientale in determinati progetti pubblici e privati.

### *2.1.2. Ambito Nazionale*

La VIA è stata recepita in Italia con la Legge n. 349 dell'8 luglio 1986 e ss.mm.ii., legge che Istituisce il Ministero dell'Ambiente e le norme in materia di danno ambientale.

Il D.P.C.M. 27 dicembre 1988 e ss.mm.ii. contiene le Norme Tecniche per la redazione degli Studi di Impatto Ambientale e la formulazione del giudizio di compatibilità.

I D.P.C.M. 27 dicembre 1988 e D.P.C.M. n.377 del 10 agosto 1988 sono stati successivamente modificati ed aggiornati dai D.P.R. 27 aprile 1992, D.P.R. n.354 del 12 aprile 1996, D.P.R. 11 febbraio 1998 e D.P.R. n.348 del 2 settembre 1999 ed infine dal D.lgs. n.152 del 03/04/2006 recante “Norme in materia Ambientale”, in vigore nella Regione Sicilia dal 31/07/2007.

Allo stato attuale si fa quindi riferimento ad una serie di provvedimenti parziali che si sono succeduti nel tempo; si elencano di seguito quelli più significativi:

- Legge n.349 del 8 luglio 1986, “Istituzione del Ministero dell'Ambiente e norme in materia di danno ambientale”;
- D.P.C.M. n. 377 del 10 agosto 1988, “Regolamentazione delle pronunce di compatibilità ambientale di cui all'art. 6 della legge 8 luglio 1986, n. 349, recante istituzione del Ministero dell'Ambiente e norme in materia di danno ambientale”;
- D.P.C.M. 27 dicembre 1988, “Norme tecniche per la redazione degli studi di impatto



ambientale e la formulazione del giudizio di compatibilità di cui all'art. 6 della legge 8 luglio 1986, n. 349, adottate ai sensi del Decreto del Presidente del Consiglio dei Ministri 10 agosto 1988, n. 377”;

- Circolare 11 agosto 1989, “Pubblicità degli atti riguardanti la richiesta di pronuncia di compatibilità ambientale di cui all'art. 6 della legge 8 luglio 1986, n.349; modalità dell'annuncio sui quotidiani”;

- D.P.R. 12 aprile 1996, modificato dal D. Lgs. n. 112 del 31 marzo 1998, che estende l'obbligo

di V.I.A. ad altre opere e conferisce nuove competenze alle amministrazioni locali “Atto di

indirizzo e coordinamento”;

- Circolare Min. Amb. 8/10/1996, sui principi e criteri per la valutazione di impatto ambientale;

- D.P.C.M. del 3 settembre 1999 che introduce nuove opere da sottoporre a VIA;

- D.lgs. n. 152 del 3 aprile 2006, “Norme in materia Ambientale”, che abroga il D.P.R. 12 Aprile 1996;

- D. Lgs. n. 4 del 16 gennaio 2008, “Ulteriori disposizioni correttive ed integrative del Decreto

Legislativo 3 aprile 2006, n. 152, recante norme in materia ambientale”.

- D. Lgs n. 104 del 16 giugno 2017, Attuazione della direttiva 2014/52/UE del Parlamento europeo e del Consiglio, del 16 aprile 2014, che modifica la direttiva 2011/92/UE, concernente la valutazione dell'impatto ambientale di determinati progetti pubblici e privati, ai sensi degli articoli 1 e 14 della legge 9 luglio 2015, n. 114.

- La Direzione per le Valutazioni e le Autorizzazioni Ambientali del Ministero dell'Ambiente ha emanato il Decreto direttoriale n. 239 del 3 agosto 2017, attuativo delle disposizioni di cui all'art. 25 comma 1 del D. Lgs. 104/2017, che individua i contenuti della modulistica necessaria ai fini della presentazione delle liste di controllo per la verifica preliminare, prevista dall'art. 6, comma 9 del D. Lgs. 152/2006.

- Legge n. 120 dell'11/9/2020, di conversione in legge del D.L. n. 76/2020 (Decreto Semplificazioni) introduce alcune modifiche al D. Lgs. N. 152/2006 in materia di Valutazione di Impatto Ambientale (VIA) e bonifica dei siti contaminati.

- D.L. n. 22 del 01/3/2021 aggiornamento del D. Lgs. 152/2006.

Il progetto in esame sarà sottoposto alla procedura P.A.U.R. (Provvedimento Autorizzatorio Unico Regionale) ai sensi dell'art. 27bis del D. Lgs. 152/2006.

Procedimento estremamente ampio e complesso, che ha come presupposto la necessaria sottoposizione a VIA del progetto da approvare, ma che ha ad oggetto il rilascio di tutte le autorizzazioni necessarie non solo alla realizzazione, bensì anche all'esercizio del progetto.

Nel caso di procedimenti di VIA di competenza regionale il proponente è tenuto a presentare all'autorità competente:

- un'istanza ai sensi dell'articolo 23, comma 1 (istanza di via)
- la documentazione e gli elaborati progettuali previsti dalle normative di settore per consentire la compiuta istruttoria tecnico-amministrativa finalizzata al rilascio di tutte le autorizzazioni, intese, concessioni, licenze, pareri, concerti, nulla osta e assensi comunque denominati, necessari alla realizzazione e all'esercizio del medesimo progetto l'elenco dei titoli necessari.

Nel caso specifico il presente S.I.A. viene predisposto con riferimento agli art. 21, 22 e 23 del D. Lgs. n.152 del 3 aprile 2006 e all'allegato VII di cui al Titolo III "LA VALUTAZIONE D'IMPATTO AMBIENTALE" del D. Lgs. n.4 del 16 Gennaio 2008, e dalla successiva modifica del D. Lgs n. 104 del 16 giugno 2017 che qui si riportano:

Art. 21. - Definizione dei contenuti dello studio di impatto ambientale

**1.** Il proponente ha la facoltà di richiedere una fase di consultazione con l'autorità competente e i soggetti competenti in materia ambientale al fine di definire la portata delle informazioni, il relativo livello di dettaglio e le metodologie da adottare per la predisposizione dello studio di impatto ambientale. A tal fine, trasmette all'autorità competente, in formato elettronico, gli elaborati progettuali, lo studio preliminare ambientale, nonché una relazione che, sulla base degli impatti ambientali attesi, illustra il piano di lavoro per l'elaborazione dello studio di impatto ambientale.

**2.** La documentazione di cui al comma 1, è pubblicata e resa accessibile, con modalità tali da garantire la tutela della riservatezza di eventuali informazioni industriali o commerciali indicate dal proponente, in conformità a quanto previsto dalla disciplina sull'accesso del pubblico all'informazione ambientale, nel sito web dell'autorità competente che comunica

per via telematica a tutte le Amministrazioni e a tutti gli enti territoriali potenzialmente interessati l'avvenuta pubblicazione della documentazione nel proprio sito web.

**3.** Sulla base della documentazione trasmessa dal proponente e della consultazione con i soggetti di cui al comma 2, entro sessanta giorni dalla messa a disposizione della documentazione nel proprio sito web, l'autorità competente esprime un parere sulla portata e sul livello di dettaglio delle informazioni da includere nello studio di impatto ambientale. Il parere è pubblicato sul sito web dell'autorità competente.

**4.** L'avvio della procedura di cui al presente articolo può, altresì, essere richiesto dall'autorità competente sulla base delle valutazioni di cui all'articolo 6, comma 9, ovvero di quelle di cui all'articolo 20.

#### Art. 22. Studio di impatto ambientale

**1.** Lo studio di impatto ambientale è predisposto dal proponente secondo le indicazioni e i contenuti di cui all'allegato VII alla parte seconda del presente decreto, sulla base del parere espresso dall'autorità competente a seguito della fase di consultazione sulla definizione dei contenuti di cui all'articolo 21, qualora attivata.

**2.** Sono a carico del proponente i costi per la redazione dello studio di impatto ambientale e di tutti i documenti elaborati nelle varie fasi del procedimento.

**3.** Lo studio di impatto ambientale contiene almeno le seguenti informazioni:

- a) una descrizione del progetto, comprendente informazioni relative alla sua ubicazione e concezione, alle sue dimensioni e ad altre sue caratteristiche pertinenti;
- b) una descrizione dei probabili effetti significativi del progetto sull'ambiente, sia in fase di realizzazione che in fase di esercizio e di dismissione;
- c) una descrizione delle misure previste per evitare, prevenire o ridurre e, possibilmente, compensare i probabili impatti ambientali significativi e negativi;
- d) una descrizione delle alternative ragionevoli prese in esame dal proponente, adeguate al progetto ed alle sue caratteristiche specifiche, compresa l'alternativa zero, con indicazione delle ragioni principali alla base dell'opzione scelta, prendendo in considerazione gli impatti ambientali;
- e) il progetto di monitoraggio dei potenziali impatti ambientali significativi e negativi derivanti dalla realizzazione e dall'esercizio del progetto, che include le responsabilità e le risorse necessarie per la realizzazione e la gestione del monitoraggio;



f) qualsiasi informazione supplementare di cui all'allegato VII relativa alle caratteristiche peculiari di un progetto specifico o di una tipologia di progetto e dei fattori ambientali che possono subire un pregiudizio.

**4.** Allo studio di impatto ambientale deve essere allegata una sintesi non tecnica delle informazioni di cui al comma 3, predisposta al fine di consentirne un'agevole comprensione da parte del pubblico ed un'agevole riproduzione.

**5.** Per garantire la completezza e la qualità dello studio di impatto ambientale e degli altri elaborati necessari per l'espletamento della fase di valutazione, il proponente:

a) tiene conto delle conoscenze e dei metodi di valutazione disponibili derivanti da altre valutazioni pertinenti effettuate in conformità della legislazione europea, nazionale o regionale, anche al fine di evitare duplicazioni di valutazioni;

b) ha facoltà di accedere ai dati e alle pertinenti informazioni disponibili presso le pubbliche amministrazioni, secondo quanto disposto dalle normative vigenti in materia;

c) cura che la documentazione sia elaborata da esperti con competenze e professionalità specifiche nelle materie afferenti alla valutazione ambientale, e che l'esattezza complessiva della stessa sia attestata da professionisti iscritti agli albi professionali.

Art. 23. - Presentazione dell'istanza, avvio del procedimento di VIA e pubblicazione degli atti

**1.** Il proponente presenta l'istanza di VIA trasmettendo all'autorità competente in formato elettronico:

a) gli elaborati progettuali di cui all'articolo 5, comma 1, lettera g);

b) lo studio di impatto ambientale;

c) la sintesi non tecnica;

d) le informazioni sugli eventuali impatti transfrontalieri del progetto ai sensi dell'articolo 32;

e) l'avviso al pubblico, con i contenuti indicati all'articolo 24, comma 2;

f) copia della ricevuta di avvenuto pagamento del contributo di cui all'articolo 33;

g) i risultati della procedura di dibattito pubblico eventualmente svolta ai sensi dell'articolo 22 del decreto legislativo 18 aprile 2016, n. 50.

g-bis) la relazione paesaggistica prevista dal decreto del Presidente del Consiglio dei ministri 12 dicembre 2005, pubblicato nella Gazzetta Ufficiale n. 25 del 31 gennaio

2006, o la relazione paesaggistica semplificata prevista dal regolamento di cui al decreto del Presidente della Repubblica 13 febbraio 2017, n. 31;

g-ter) l'atto del competente soprintendente del Ministero della cultura relativo alla verifica preventiva di interesse archeologico di cui all'articolo 25 del codice dei contratti pubblici, di cui al decreto legislativo 18 aprile 2016, n. 50.

(lettere g-bis) e g-ter), aggiunte dall'art. 10, comma 1, lettera b), numero 1), legge n. 91 del 2022)

**2.** Per i progetti di cui al punto 1) dell'allegato II alla presente parte e per i progetti riguardanti le centrali termiche e altri impianti di combustione con potenza termica superiore a 300 MW, di cui al punto 2) del medesimo allegato II, il proponente trasmette, oltre alla documentazione di cui al comma 1, la valutazione di impatto sanitario predisposta in conformità alle linee guida adottate con decreto del Ministro della salute, che si avvale dell'Istituto superiore di sanità.

(comma modificato dall'art. 10, comma 1, lettera b), numero 2), legge n. 91 del 2022).

**3.** Entro quindici giorni dalla presentazione dell'istanza di VIA l'autorità competente verifica la completezza della documentazione, con riferimento a quanto previsto dal comma 1 del presente articolo, l'eventuale ricorrere della fattispecie di cui all'articolo 32, comma 1, nonché l'avvenuto pagamento del contributo dovuto ai sensi dell'articolo 33. Qualora la documentazione risulti incompleta, l'autorità competente richiede al proponente la documentazione integrativa, assegnando per la presentazione un termine perentorio non superiore a trenta giorni.

Qualora entro il termine assegnato il proponente non depositi la documentazione integrativa, ovvero qualora all'esito della nuova verifica, da effettuarsi da parte dell'autorità competente nel termine di quindici giorni, la documentazione risulti ancora incompleta, l'istanza si intende ritirata ed è fatto obbligo all'autorità competente di procedere all'archiviazione. I termini di cui al presente comma sono perentori. (comma così sostituito dall'art. 10, comma 1, lettera b), numero 3), legge n. 91 del 2022).

**4.** La di cui al comma 1 è immediatamente pubblicata e resa accessibile, con modalità tali da garantire la tutela della riservatezza di eventuali informazioni industriali o commerciali indicate dal proponente, in conformità a quanto previsto dalla disciplina sull'accesso del pubblico all'informazione ambientale, nel sito web dell'autorità competente all'esito delle

verifiche di cui al comma 3. L'autorità competente comunica contestualmente per via telematica a tutte le Amministrazioni e a tutti gli enti territoriali potenzialmente interessati e comunque competenti ad esprimersi sulla realizzazione del progetto, l'avvenuta pubblicazione della documentazione nel proprio sito web. Per i progetti di cui all'articolo 8, comma 2-bis, contestualmente alla pubblicazione della documentazione di cui al comma 1, la Commissione di cui all'articolo 8, comma 2-bis, avvia la propria attività istruttoria. La medesima comunicazione è effettuata in sede di notifica ad altro Stato ai sensi dell'articolo 32, comma 1.

(comma così modificato dall'art. 21, comma 1, lettera a), della legge n. 108 del 2021)

#### ALLEGATO VII

Contenuti dello Studio di impatto ambientale di cui all'art. 22.

##### **1. Descrizione del progetto, comprese in particolare:**

- a) la descrizione dell'ubicazione del progetto, anche in riferimento alle tutele e ai vincoli presenti;
- b) una descrizione delle caratteristiche fisiche dell'insieme del progetto, compresi, ove pertinenti, i lavori di demolizione necessari, nonché delle esigenze di utilizzo del suolo durante le fasi di costruzione e di funzionamento;
- c) una descrizione delle principali caratteristiche della fase di funzionamento del progetto e, in particolare dell'eventuale processo produttivo, con l'indicazione, a titolo esemplificativo e non esaustivo, del fabbisogno e del consumo di energia, della natura e delle quantità dei materiali e delle risorse naturali impiegate (quali acqua, territorio, suolo e biodiversità);
- d) una valutazione del tipo e della quantità dei residui e delle emissioni previsti, quali, a titolo esemplificativo e non esaustivo, inquinamento dell'acqua, dell'aria, del suolo e del sottosuolo, rumore, vibrazione, luce, calore, radiazione, e della quantità e della tipologia di rifiuti prodotti durante le fasi di costruzione e di funzionamento;
- e) la descrizione della tecnica prescelta, con riferimento alle migliori tecniche disponibili a costi non eccessivi, e delle altre tecniche previste per prevenire le emissioni degli impianti e per ridurre l'utilizzo delle risorse naturali, confrontando le tecniche prescelte con le migliori tecniche disponibili.

##### **2. Una descrizione delle principali alternative ragionevoli del progetto (quali, a titolo**

esemplificativo e non esaustivo, quelle relative alla concezione del progetto, alla tecnologia, all'ubicazione, alle dimensioni e alla portata) prese in esame dal proponente, compresa l'alternativa zero, adeguate al progetto proposto e alle sue caratteristiche specifiche, con indicazione delle principali ragioni della scelta, sotto il profilo dell'impatto ambientale, e la motivazione della scelta progettuale, sotto il profilo dell'impatto ambientale, con una descrizione delle alternative prese in esame e loro comparazione con il progetto presentato.

**3.** Una descrizione degli aspetti pertinenti dello stato attuale dell'ambiente (scenario di base) e una descrizione generale della sua probabile evoluzione in caso di mancata attuazione del progetto, nella misura in cui i cambiamenti naturali rispetto allo scenario di base possano essere valutati con uno sforzo ragionevole in funzione della disponibilità di informazioni ambientali e conoscenze scientifiche.

**4.** Una descrizione dei fattori specificati all'articolo 5, comma 1, lettera c), del presente decreto potenzialmente soggetti a impatti ambientali dal progetto proposto, con particolare riferimento alla popolazione, salute umana, biodiversità (quali, a titolo esemplificativo e non esaustivo, fauna e flora), al territorio (quale, a titolo esemplificativo e non esaustivo, sottrazione del territorio), al suolo (quali, a titolo esemplificativo e non esaustivo, erosione, diminuzione di materia organica, compattazione, impermeabilizzazione), all'acqua (quali, a titolo esemplificativo e non esaustivo, modificazioni idromorfologiche, quantità e qualità), all'aria, ai fattori climatici (quali, a titolo esemplificativo e non esaustivo, emissioni di gas a effetto serra, gli impatti rilevanti per l'adattamento), ai beni materiali, al patrimonio culturale, al patrimonio agroalimentare, al paesaggio, nonché all'interazione tra questi vari fattori.

**5.** Una descrizione dei probabili impatti ambientali rilevanti del progetto proposto, dovuti, tra l'altro:

- a) alla costruzione e all'esercizio del progetto, inclusi, ove pertinenti, i lavori di demolizione;
- b) all'utilizzazione delle risorse naturali, in particolare del territorio, del suolo, delle risorse idriche e della biodiversità, tenendo conto, per quanto possibile, della disponibilità sostenibile di tali risorse;
- c) all'emissione di inquinanti, rumori, vibrazioni, luce, calore, radiazioni, alla creazione

di sostanze nocive e allo smaltimento dei rifiuti;

d) ai rischi per la salute umana, il patrimonio culturale, il paesaggio o l'ambiente (quali, a titolo esemplificativo e non esaustivo, in caso di incidenti o di calamità);

e) al cumulo con gli effetti derivanti da altri progetti esistenti e/o approvati, tenendo conto di eventuali criticità ambientali esistenti, relative all'uso delle risorse naturali e/o ad aree di particolare sensibilità ambientale suscettibili di risentire degli effetti derivanti dal progetto;

f) all'impatto del progetto sul clima (quali, a titolo esemplificativo e non esaustivo, natura ed entità delle emissioni di gas a effetto serra) e alla vulnerabilità del progetto al cambiamento climatico;

g) alle tecnologie e alle sostanze utilizzate.

La descrizione dei possibili impatti ambientali sui fattori specificati all'articolo 5, comma 1, lettera c), del presente decreto include sia effetti diretti che eventuali effetti indiretti, secondari, cumulativi, transfrontalieri, a breve, medio e lungo termine, permanenti e temporanei, positivi e negativi del progetto. La descrizione deve tenere conto degli obiettivi di protezione dell'ambiente stabiliti a livello di Unione o degli Stati membri e pertinenti al progetto.

**6.** La descrizione da parte del proponente dei metodi di previsione utilizzati per individuare e valutare gli impatti ambientali significativi del progetto, incluse informazioni dettagliate sulle difficoltà incontrate nel raccogliere i dati richiesti (quali, a titolo esemplificativo e non esaustivo, carenze tecniche o mancanza di conoscenze) nonché sulle principali incertezze riscontrate.

**7.** Una descrizione delle misure previste per evitare, prevenire, ridurre o, se possibile, compensare gli impatti ambientali significativi e negativi identificati del progetto e, ove pertinenti, delle eventuali disposizioni di monitoraggio (quale, a titolo esemplificativo e non esaustivo, la preparazione di un'analisi ex post del progetto). Tale descrizione deve spiegare in che misura gli impatti ambientali significativi e negativi sono evitati, prevenuti, ridotti o compensati e deve riguardare sia le fasi di costruzione che di funzionamento.

**8.** La descrizione degli elementi e dei beni culturali e paesaggistici eventualmente presenti, nonché dell'impatto del progetto su di essi, delle trasformazioni proposte e delle misure di mitigazione e compensazione eventualmente necessarie.

**9.** Una descrizione dei previsti impatti ambientali significativi e negativi del progetto, derivanti dalla vulnerabilità del progetto ai rischi di gravi incidenti e/o calamità che sono pertinenti per il progetto in questione. A tale fine potranno essere utilizzate le informazioni pertinenti disponibili, ottenute sulla base di valutazioni di rischio effettuate in conformità della legislazione dell'Unione (a titolo e non esaustivo la direttiva 2012/18/UE del Parlamento europeo e del Consiglio o la direttiva 2009/71/Euratom del Consiglio), ovvero di valutazioni pertinenti effettuate in conformità della legislazione nazionale, a condizione che siano soddisfatte le prescrizioni del presente decreto. Ove opportuno, tale descrizione dovrebbe comprendere le misure previste per evitare o mitigare gli impatti ambientali significativi e negativi di tali eventi, nonché dettagli riguardanti la preparazione a tali emergenze e la risposta proposta.

**10.** Un riassunto non tecnico delle informazioni trasmesse sulla base dei punti precedenti.

**11.** Un elenco di riferimenti che specifichi le fonti utilizzate per le descrizioni e le valutazioni incluse nello Studio di Impatto Ambientale.

**12.** Un sommario delle eventuali difficoltà, quali lacune tecniche o mancanza di conoscenze, incontrate dal proponente nella raccolta dei dati richiesti e nella previsione degli impatti di cui al punto 5.

### *2.1.3. Ambito regionale*

Nell'ambito della Regione Siciliana si sono susseguiti una serie di Circolari e Decreti che hanno recepito la legislazione nazionale sulla V.I.A. ed hanno definito espressamente l'ambito di applicazione e procedimentale di tali prescrizioni normative.

Di seguito si riporta l'elenco dei provvedimenti in materia di V.I.A.:

- D.P. 17 maggio 1999. Recepimento del D.P.R. 12 aprile 1996 – Valutazione impatto ambientale – Atto di indirizzo e coordinamento – Integrazione della deliberazione n. 4 del 20 gennaio 1999.
- D.P. 14 novembre 2000. Emanazione della deliberazione della Giunta regionale n. 255 del 13 ottobre 2000, relativa a: “Recepimento D.P.R. 12 aprile 1996 – Valutazione impatto ambientale – Atto di indirizzo e coordinamento. Modifiche ed integrazioni alle deliberazioni n. 4 del 20 gennaio 1999 e n. 115 dell'11 maggio 1999”.

- L.R. 3 maggio 2001, n. 6. Disposizioni programmatiche e finanziarie per l'anno 2001- Art. 91 – Norme sulla valutazione di impatto ambientale.
- D.A. 23 marzo 2004. Criteri di selezione dei progetti per l'applicazione delle procedure di impatto ambientale ai fini del rilascio del parere di cui all'art. 10 del D.P.R. 12 aprile 1996.
- Circolare 5 agosto 2004. Legge regionale 16 aprile 2003, n. 4 art. 10, comma 1. Spese di istruttoria delle procedure di valutazione di impatto ambientale Modalità di calcolo e versamento delle stesse.
- Legge regionale 16 aprile 2003, n. 4 art. 10, comma 1. Spese di istruttoria delle procedure di valutazione di impatto ambientale Modalità di calcolo e versamento delle stesse.
- Circolare 10 febbraio 2005. Circolare esplicativa della procedura di valutazione d'impatto ambientale (V.I.A.) ai sensi dell'art. 5 del D.P.R. 12 aprile 1996 e successive modifiche ed integrazioni, come recepito dall'art. 91 della legge regionale 3 maggio 2001, n.6.
- Circolare 21 marzo 2005. Legge regionale 16 aprile 2003, n.4 art. 10 comma 1 – Spese di istruttoria della procedura di valutazione di impatto ambientale. Modalità di calcolo e versamento delle stesse.
- D.A. 31 marzo 2005. Procedure semplificate per la realizzazione degli interventi di bonifica e ripristino ambientale ai sensi dell'art. 13 del decreto ministeriale n.471/99.
- Circolare 7 settembre 2005. Circolare esplicativa della procedura di verifica ai sensi dell'art. 10 del D.P.R. 12 aprile 1996 e successive modifiche ed integrazioni, come recepito dall'art. 91 della legge regionale 3 maggio 2001, n.6;
- Disposizione e Comunicato dell'Assessorato del Territorio e dell'Ambiente del 30 novembre 2007. Avviso relativo all'applicazione del Decreto Legislativo n. 152/2006.



## **2.2. Normative di riferimento e di settore**

La progettazione e la realizzazione di impianti fotovoltaici e l'accesso alle tariffe incentivanti non possono prescindere dalla conoscenza della normativa di legge e dalla norma tecnica.

### **Leggi e decreti**

- D.P.R. 27 aprile 1955, n. 547: "Norme per la prevenzione degli infortuni sul lavoro";
- Legge 1° marzo 1968, n. 186: "Disposizioni concernenti la produzione di materiali, apparecchiature, macchinari, installazioni e impianti elettrici ed elettronici";
- Legge 5 novembre 1971, N. 1086 Norme per la disciplina delle opere di conglomerato cementizio armato, normale e precompresso ed a struttura metallica.
- Legge 2 febbraio 1974, n. 64 Provvedimenti per le costruzioni con particolari prescrizioni per le zone sismiche.
- Legge 18 ottobre 1977, n. 791 Attuazione della direttiva del Consiglio delle Comunità europee (n. 73/23/CEE) relativa alle garanzie di sicurezza che deve possedere il materiale elettrico destinato ad essere utilizzato entro alcuni limiti di tensione.
- Legge 5 marzo 1990, n.46 Norme tecniche per la sicurezza degli impianti (abrogata dall'entrata in vigore del D.M n. 37del22 /01/2008, ad eccezione degli art. 8, 14 e 16);
- D.P.R. 18 aprile 1994, n. 392 Regolamento recante disciplina del procedimento di riconoscimento delle imprese ai fini della installazione, ampliamento e trasformazione degli impianti nel rispetto delle norme di sicurezza;
- D.L. 19 settembre 1994, n. 626 e successive modifiche: "Attuazione delle direttive 89/391/CEE, 89/654/CEE, 89/655/CEE, 89/656/CEE, 90/269/CEE, 90/270/CEE, 90/394/CEE e 90/679/CEE riguardanti il miglioramento della sicurezza e della salute dei lavoratori sul luogo di lavoro";
- D.M. 16 gennaio 1996: "Norme tecniche relative ai criteri generali per la sicurezza delle costruzioni e dei carichi e sovraccarichi";
- Circolare ministeriale 4/7/96 n. 156 Istruzioni per l'applicazione del D.L. 16 gennaio 1996 • D.L. del Governo n. 242 del 19/03/1996 Modifiche ed integrazioni



al decreto legislativo 19 settembre 1994, n. 626, recante attuazione di direttive comunitarie riguardanti il miglioramento della sicurezza e della salute dei lavoratori sul luogo di lavoro;

- D.L. 12 novembre 1996, n. 615 Attuazione della direttiva 89/336/CEE del Consiglio del 3 maggio 1989, in materia di ravvicinamento delle legislazioni degli Stati membri relative alla compatibilità elettromagnetica, modificata e integrata dalla direttiva 92/31/CEE del Consiglio del 28 aprile 1992, dalla direttiva 93/68/CEE del Consiglio del 22 luglio 1993 e dalla direttiva 93/97/CEE del Consiglio del 29 ottobre 1993;
- D.L. 25 novembre 1996, n. 626 Attuazione della direttiva 93/68/CEE in materia di marcatura CE del materiale elettrico destinato ad essere utilizzato entro taluni limiti di tensione;
- D.L. 16 marzo 1999, n. 79 Attuazione della direttiva 96/92/CE recante norme comuni per il mercato interno dell'energia elettrica;
- D.M. 11 novembre 1999 Direttive per l'attuazione delle norme in materia di energia elettrica da fonti rinnovabili di cui ai commi 1, 2 e 3 dell'articolo 11 del D. Lgs. 16 marzo 1999, n. 79.
- Ordinanza PCM 20 marzo 2003, n. 3274 Primi elementi in materia di criteri generali per la classificazione sismica del territorio nazionale e di normative tecniche per le costruzioni in zona sismica;
- D.L. 29 dicembre 2003, n.387 Attuazione della direttiva 2001/77/CE relativa alla promozione dell'energia elettrica prodotta da fonti energetiche rinnovabili nel mercato interno dell'elettricità;
- Legge 23 agosto 2004, n. 239: "Riordino del settore energetico, nonché delega al governo per il riassetto delle disposizioni vigenti in materia d'energia";
- Ordinanza PCM 3431 (03/05/2005) Ulteriori modifiche ed integrazioni all'ordinanza del Presidente del Consiglio dei Ministri n. 3274 del 20 marzo 2003, recante «Primi elementi in materia di criteri generali per la classificazione sismica del territorio nazionale e di normative tecniche per le costruzioni in zona sismica».
- D.M. 14/09/05 Testo unico norme tecniche per le costruzioni.
- Normativa ASL per la sicurezza e la prevenzione infortuni;

- D.M. 28 luglio 2005: “Criteri per l’incentivazione della produzione di energia elettrica mediante conversione fotovoltaica della fonte solare”;
- D.M. 6 febbraio 2006: “Criteri per l’incentivazione della produzione di energia elettrica mediante conversione fotovoltaica della fonte solare”;
- Decreto interministeriale 19 febbraio 2007: “Criteri e modalità per incentivare la produzione di energia elettrica mediante conversione fotovoltaica della fonte solare, in attuazione dell’articolo 7 del decreto legislativo 29 dicembre 2003, n.387”.
- Legge 26 febbraio 2007, n. 17: “Norme per la sicurezza degli impianti”;
- Dlgs. 22 gennaio 2008, n. 37: “Regolamento concernente l’attuazione dell’articolo 11- quaterdecies, comma 13, lettera a) della legge n. 248 del 2 dicembre 2005, recante riordino delle disposizioni in materia di attività di installazione degli impianti all’interno degli edifici”;
- D. Lgs. 9 aprile 2008, n. 81 Attuazione dell'articolo 1 della legge 3 agosto 2007, n. 123, in materia di tutela della salute e della sicurezza nei luoghi di lavoro.

### **Deliberazioni AEEG**

Delibera n. 188/05 Definizione del soggetto attuatore e delle modalità per l'erogazione delle tariffe incentivanti degli impianti fotovoltaici, in attuazione dell'articolo 9 del decreto del Ministro delle attività produttive, di concerto con il Ministro dell'ambiente e della tutela del territorio, 28 luglio 2005

Delibera 281/05 Condizioni per l'erogazione del servizio di connessione alle reti elettriche con tensioni nominale superiore a 1KV i cui gestori hanno obbligo di connessione a terzi.

Delibera n. 40/06: “Modificazione e integrazione alla deliberazione dell’Autorità per l’Energia Elettrica e il Gas 14 settembre 2005, n. 188/05, in materia di modalità per l’erogazione delle tariffe incentivanti degli impianti fotovoltaici”;

Testo coordinato delle integrazioni e modifiche apportate con deliberazione AEEG 24 febbraio 2006, n. 40/06 alla deliberazione AEEG n. 188/05.

Delibera n. 182/06 Intimazione alle imprese distributrici ad adempiere alle disposizioni in materia di servizio di misura dell'energia elettrica in corrispondenza dei punti di immissione di cui all'Allegato A alla deliberazione dell'Autorità per l'energia elettrica e il gas 30 gennaio 2004, n. 5/04.

Delibera n. 260/06 Modificazione ed integrazione della deliberazione dell'Autorità per l'energia elettrica e il gas 14 settembre 2005, n. 188/05 in materia di misura dell'energia elettrica prodotta da impianti fotovoltaici

Delibera n. 88/07: “Disposizioni in materia di misura dell’energia elettrica prodotta da impianti di generazione”;

Delibera n. 90/07: “Attuazione del decreto del ministro dello sviluppo economico, di concerto con il ministro dell’ambiente e della tutela del territorio e del mare 19 febbraio 2007, ai fini dell’incentivazione della produzione di energia elettrica mediante impianti fotovoltaici”.

Delibera n. 280/07 Modalità e condizioni tecnico-economiche per il ritiro dell’energia elettrica ai sensi dell’articolo 13, commi 3 e 4, del decreto legislativo 29 dicembre 2003, n. 387/03, e del comma 41 della legge 23 agosto 2004, n. 239/04.

Delibera ARG/elt 33/08: “Condizioni tecniche per la connessione alle reti di distribuzione dell’energia elettrica a tensione nominale superiore ad 1 kV”.

Delibera ARG/elt 119/08: “Disposizioni inerenti all’applicazione della deliberazione dell’Autorità per l’energia elettrica e il gas ARG/elt 33/08 e delle richieste di deroga alla norma CEI 0-16, in materia di connessioni alle reti elettriche di distribuzione con tensione maggiore di 1 kV”.

### **Norme tecniche**

- Criteri di progetto e documentazione

CEI 0-2: “Guida per la definizione della documentazione di progetto degli impianti elettrici”;

CEI EN 60445: “Principi base e di sicurezza per l’interfaccia uomo-macchina, marcatura e identificazione – Identificazione dei morsetti degli apparecchi e delle estremità di conduttori designati e regole generali per un sistema alfanumerico”.

#### Sicurezza elettrica

CEI 0-16: “Regola tecnica di riferimento per la connessione di Utenti attivi e passivi alle reti AT ed MT delle imprese distributrici di energia elettrica”

CEI 64-8: “Impianti elettrici utilizzatori a tensione nominale non superiore a 1000 V in corrente alternata e a 1500 V in corrente continua”;

CEI 64-12: “Guida per l’esecuzione dell’impianto di terra negli edifici per uso

residenziale e terziario”;

CEI 64-14: “Guida alla verifica degli impianti elettrici utilizzatori”;

IEC TS 60479-1 CORR 1 Effects of current on human beings and livestock – Part 1:

General aspects

CEI EN 60529 (70-1): “Gradi di protezione degli involucri (codice IP)”;

CEI 64-57 Edilizia ad uso residenziale e terziario Guida per l'integrazione degli impianti elettrici utilizzatori e per la predisposizione di impianti ausiliari, telefonici e di trasmissione dati negli edifici Impianti di piccola produzione distribuita.

CEI EN 61140 "Protezione contro i contatti elettrici - Aspetti comuni per gli impianti e le apparecchiature".

Fotovoltaico

CEI EN 60891 (82-5): “Caratteristiche I-V di dispositivi fotovoltaici in silicio cristallino – Procedure di riporto dei valori misurati in funzione di temperatura e irraggiamento”;

CEI EN 60904-1 (82-1): “Dispositivi fotovoltaici – Parte 1: Misura delle caratteristiche fotovoltaiche corrente-tensione”;

CEI EN 60904-2 (82-1): “Dispositivi fotovoltaici – Parte 2: Prescrizione per le celle solari di riferimento”;

CEI EN 60904-3 (82-3): “Dispositivi fotovoltaici – Parte 1: Principi di misura dei sistemi solari fotovoltaici (PV) per uso terrestre e irraggiamento spettrale di riferimento”;

CEI EN 61173 (82-4): “Protezione contro le sovratensioni dei sistemi fotovoltaici (FV) per la produzione di energia – Guida”;

CEI EN 61215 (82-8): “Moduli fotovoltaici in silicio cristallino per applicazioni terrestri – Qualifica del progetto e omologazione del tipo”;

CEI EN 61277 (82-17): “Sistemi fotovoltaici (FV) di uso terrestre per la generazione di energia elettrica – Generalità e guida”;

CEI EN 61345 (82-14): “Prova all’UV dei moduli fotovoltaici (FV)”;

o CEI EN 61701 (82-18): “Prova di corrosione da nebbia salina dei moduli fotovoltaici (FV)”;

o CEI EN 61724 (82-15): “Rilievo delle prestazioni dei sistemi fotovoltaici – Linee guida per la misura, lo scambio e l’analisi dei dati”;

- o CEI EN 61727 (82-9): “Sistemi fotovoltaici (FV) – Caratteristiche dell’interfaccia di raccordo alla rete”;
- o CEI EN 61730-1 (82-27): Qualificazione per la sicurezza dei moduli fotovoltaici (FV) Parte 1: Prescrizioni per la costruzione.
- o CEI EN 61730-2: Qualificazione per la sicurezza dei moduli fotovoltaici (FV) Parte 2: Prescrizioni per le prove.
- o CEI EN 61829 (82-16): “Schiere di moduli fotovoltaici (FV) in silicio cristallino – Misura sul campo delle caratteristiche I-V”;
- o CEI EN 62093 (82-24) Componenti di sistema fotovoltaici – moduli esclusi (BOS) – Qualifica di progetto in condizioni ambientali naturali.
- Quadri elettrici
  - o CEI EN 60439-1 (17-13/1): “Apparecchiature soggette a prove di tipo (AS) e apparecchiature parzialmente soggette a prove di tipo (ANS)”;
  - o CEI EN 60439-3 (17-13/3): “Apparecchiature assiemate di protezione e di manovra per bassa tensione (quadri BT) – Parte 3: Prescrizioni particolari per apparecchiature assiemate di protezione e di manovra destinate ad essere installate in luoghi dove personale non addestrato ha accesso al loro uso – Quadri di distribuzione ASD”;
  - o CEI 23-51: “Prescrizioni per la realizzazione, le verifiche e le prove dei quadri di distribuzione per installazioni fisse per uso domestico e similare”.
- Rete elettrica ed allacciamenti degli impianti
  - o CEI 0-16 ed. II: “Regola tecnica di riferimento per la connessione di Utenti attivi e passivi alle reti AT ed MT delle imprese distributrici di energia elettrica”;
  - o CEI 11-1: “Impianti elettrici con tensione superiore a 1 kV in corrente alternata”;
  - o CEI 11-17: “Impianti di produzione, trasmissione e distribuzione pubblica di energia elettrica – Linee in cavo”;
  - o CEI 11-20: “Impianti di produzione di energia elettrica e gruppi di continuità collegati alla rete di I e II categoria”;
  - o CEI 11-20, V1: “Impianti di produzione di energia elettrica e gruppi di continuità collegati alla rete di I e II categoria - Variante”;
  - o CEI EN 50110-1 (11-40) Esercizio degli impianti elettrici

CEI EN 50160: “Caratteristica della tensione fornita dalle reti pubbliche di distribuzione dell’energia elettrica (2003-03)”;

o Cavi, cavidotti ed accessori

o CEI 20-19/1: “Cavi con isolamento reticolato con tensione nominale non superiore a 450/750 V – Parte 1: Prescrizioni generali”;

o CEI 20-19/4: “Cavi isolati con gomma con tensione nominale non superiore a 450/750 V Parte 4: Cavi flessibili”;

o CEI 20-19/10: “Cavi isolati con gomma con tensione nominale non superiore a 450/750 V Parte 10: Cavi flessibili isolati in EPR e sotto guaina in poliuretano”;

o CEI 20-19/11: “Cavi isolati con gomma con tensione nominale non superiore a 450/750 V Parte 11: Cavi flessibili con isolamento in EVA”;

o CEI 20-19/12: “Cavi isolati con gomma con tensione nominale non superiore a 450/750 V Parte 12: Cavi flessibili isolati in EPR resistenti al calore”;

o CEI 20-19/13: “Cavi isolati con gomma con tensione nominale non superiore a 450/750 V Parte 13: Cavi unipolari e multipolari, con isolante e guaina in mescola reticolata, a bassa emissione di fumi e di gas tossici e corrosivi”;

o CEI 20-19/14: “Cavi isolati con isolamento reticolato con tensione nominale non superiore a 450/750 V Parte 14: Cavi per applicazioni con requisiti di alta flessibilità”;

o CEI 20-19/16: “Cavi isolati con gomma con tensione nominale non superiore a 450/750 V Parte 16: Cavi resistenti all’acqua sotto guaina di policloroprene o altro elastomero sintetico equivalente”;

o CEI 20-20/1: “Cavi con isolamento termoplastico con tensione nominale non superiore a 450/750 V – Parte 1: Prescrizioni generali”;

o CEI 20-20/3: “Cavi isolati con polivinilcloruro con tensione nominale non superiore a 450/750 V – Parte 3: Cavi senza guaina per posa fissa”;

o CEI 20-20/4: “Cavi isolati con polivinilcloruro con tensione nominale non superiore a 450/750 V – Parte 4: Cavi con guaina per posa fissa”;

o CEI 20-20/5: “Cavi isolati con polivinilcloruro con tensione nominale non superiore a 450/750 V – Parte 5: Cavi flessibili”;

o CEI 20-20/9: “Cavi isolati con polivinilcloruro con tensione nominale non superiore a 450/750 V – Parte 9: Cavi senza guaina per installazione a bassa temperatura”;

- o CEI 20-20/12: “Cavi isolati con polivinilcloruro con tensione nominale non superiore a 450/750 V – Parte 12: Cavi flessibili resistenti al calore”;
- o CEI 20-20/14: “Cavi con isolamento termoplastico con tensione nominale non superiore a 450/750 V – Parte 14: Cavi flessibili con guaina e isolamento aventi mescole termoplastiche prive di alogeni”;
- CEI-UNEL 35024-1: “Cavi elettrici isolati con materiale elastomerico o termoplastico per tensioni nominali non superiore a 1000 V in corrente alternata e a 1500 V in corrente continua – Portate di corrente in regime permanente per posa in aria. FASC. 3516”;
- o CEI-UNEL 35026: “Cavi elettrici isolati con materiale elastomerico o termoplastico per tensioni nominali di 1000 V in corrente alternata e 1500 V in corrente continua – Portate di corrente in regime permanente per posa interrata. FASC. 5777”;
- o CEI 20-40: “Guida per l’uso di cavi a bassa tensione”;
- o CEI 20-67: “Guida per l’uso dei cavi 0,6/1kV”;
- o CEI EN 50086-1: “Sistemi di tubi ed accessori per installazioni elettriche – Parte 1: Prescrizioni generali”;
- o CEI EN 50086-2-1: “Sistemi di tubi ed accessori per installazioni elettriche – Parte 2-1: Prescrizioni particolari per sistemi di tubi rigidi e accessori”;
- o CEI EN 50086-2-2: “Sistemi di tubi ed accessori per installazioni elettriche – Parte 2-2: Prescrizioni particolari per sistemi di tubi pieghevoli e accessori”;
- o CEI EN 50086-2-3: “Sistemi di tubi ed accessori per installazioni elettriche – Parte 2-3: Prescrizioni particolari per sistemi di tubi flessibili e accessori”;
- o CEI EN 50086-2-4: “Sistemi di tubi ed accessori per installazioni elettriche – Parte 2-4: Prescrizioni particolari per sistemi di tubi interrati”;
- o CEI EN 60423 (23-26): “Tubi per installazioni elettriche – Diametri esterni dei tubi per installazioni elettriche e filettature per tubi e accessori”.
- Conversione della potenza
  - o CEI 22-2: “Convertitori elettronici di potenza per applicazioni industriali e di trazione”;
  - o CEI EN 60146-1-1 (22-7): “Convertitori a semiconduttori – Prescrizioni generali e convertitori commutati dalla linea – Parte 1-1: Specifiche per le prescrizioni fondamentali”;
  - o CEI EN 60146-1-3 (22-8): “Convertitori a semiconduttori – Prescrizioni generali e



convertitori commutati dalla linea – Parte 1-3: Trasformatori e reattori”;

o CEI UNI EN 455510-2-4 Guida per l’approvvigionamento di apparecchiature destinate a centrali per la produzione di energia elettrica – Parte 2-4: Apparecchiature elettriche – Convertitori statici di potenza.

o Scariche atmosferiche e sovratensioni

o CEI 81-3: “Valori medi del numero di fulmini a terra per anno e per chilometro quadrato nei comuni d’Italia, in ordine alfabetico”;

o CEI 81-4: “Protezione delle strutture contro i fulmini – Valutazione del rischio dovuto al fulmine”;

o CEI 81-8: “Guida d’applicazione all’utilizzo di limitatori di sovratensione sugli impianti elettrici utilizzatori di bassa tensione”;

CEI 81-10: “Protezione contro i fulmini”;

o CEI EN 50164-1 (81-5): “Componenti per la protezione contro i fulmini (LPC) – Parte 1: Prescrizioni per i componenti di connessione”;

o CEI EN 61643-11 (37-8): “Limitatori di sovratensione di bassa tensione – Parte 11: Limitatori di sovratensione connessi a sistemi di bassa tensione – Prescrizioni e prove”;

o CEI EN 62305-1 (CEI 81-10): “Protezione contro i fulmini – Principi generali”;

o CEI EN 62305-2 (CEI 81-10): “Protezione contro i fulmini – Analisi del rischio”;

o CEI EN 62305-3 (CEI 81-10): “Protezione contro i fulmini – Danno materiale alle strutture e pericolo per le persone”;

o CEI EN 62305-4 (CEI 81-10): “Protezione contro i fulmini – Impianto elettrici ed elettronici nelle strutture”.

• Dispositivi di potenza

o CEI EN 60898-1 (23-3/1): “Interruttori automatici per la protezione dalle sovracorrenti per impianti domestici e similari – Parte 1: interruttori automatici per funzionamento in corrente alternata”;

o CEI EN 60947-4-1 (17-50): “Apparecchiature di bassa tensione – Parte 4-1: Contattori ed avviatori – Contattori e avviatori elettromeccanici”.

• Compatibilità elettromagnetica

o CEI 110-26: “Guida alle norme generiche EMC”;

o CEI EN 50081-1 (110-7): “Compatibilità elettromagnetica – Norma generica



- sull'emissione – Parte 1: Ambienti residenziali, commerciali e dell'industria leggera”;
- o CEI EN 50082-1 (110-8): “Compatibilità elettromagnetica – Norma generica sull'immunità – Parte 1: Ambienti residenziali, commerciali e dell'industria leggera”;
- o CEI EN 50263 (95-9): “Compatibilità elettromagnetica (EMC) – Norma di prodotto per i relé di misura e i dispositivi di protezione”;
- o CEI EN 60555-1 (77-2): “Disturbi nelle reti di alimentazione prodotti da apparecchi elettrodomestici e da equipaggiamenti elettrici simili – Parte 1: Definizioni”;
- o CEI EN 61000-2-2 (110-10): “Compatibilità elettromagnetica (EMC) – Parte 2-2: Ambiente – Livelli di compatibilità per i disturbi condotti in bassa frequenza e la trasmissione dei segnali sulle reti pubbliche di alimentazione a bassa tensione”;
- o CEI EN 61000-3-2 (110-31): “Compatibilità elettromagnetica (EMC) – Parte 3-2: Limiti per le emissioni di corrente armonica (apparecchiature con corrente di ingresso  $\leq 16$  A per fase)”;
- o CEI EN 61000-3-3 (110-28): “Compatibilità elettromagnetica (EMC) – Parte 3: Limiti – sezione 3: Limitazione delle fluttuazioni di tensione e del flicker in sistemi di alimentazione in bassa tensione per apparecchiature con corrente nominale  $\leq 16$  A”.

#### Energia solare

- o UNI 8477: “Energia solare – Calcolo degli apporti per applicazioni in edilizia – Valutazione dell'energia raggiante ricevuta”;
- o UNI EN ISO 9488: “Energia solare – Vocabolario”;
- o UNI 10349: “Riscaldamento e raffrescamento degli edifici – Dati climatici”.
- Altri documenti
- o UNI/ISO e CNR UNI 10011- “Costruzioni in acciaio. Istruzioni per il calcolo, l'esecuzione, il collaudo e la manutenzione (Per la parte meccanica di ancoraggio dei moduli)”.

#### **Normativa nazionale e Normativa tecnica - Campi elettromagnetici**

- Decreto del 29.05.08, "Approvazione delle procedure di misura e valutazione dell'induzione magnetica"
- DM del 29.5.2008, "Approvazione della metodologia di calcolo delle fasce di rispetto per gli elettrodotti"
- Decreto del Presidente del Consiglio dei Ministri 08/07/2003, "Fissazione dei limiti di

esposizione, dei valori di attenzione e degli obiettivi di qualità per la protezione della popolazione dalle esposizioni a campi elettrici e magnetici alla frequenza di rete (50 Hz) generati dagli elettrodotti", G.U. 28 agosto 2003, n. 200

- Legge quadro 22/02/2001, n. 36, "Legge quadro sulla protezione dalle esposizioni a campi elettrici, magnetici ed elettromagnetici", G.U. 7 marzo 2001, n.55
- Decreto del Presidente del Consiglio dei Ministri 28/09/1995, "Norme tecniche procedurali di attuazione del D.P.C.M. 23/04/92 relativamente agli elettrodotti", G.U. 4 ottobre 1995, n. 232 (abrogato da luglio 2003)
- Decreto del Presidente del Consiglio dei ministri 23/04/1992, "Limiti massimi di esposizione ai campi elettrico e magnetico generati alla frequenza industriale nominale (50 Hz) negli ambienti abitativi e nell'ambiente esterno", G.U. 6 maggio 1992, n. 104 (abrogato dal luglio 2003)
- Decreto Interministeriale 16 gennaio 1991, "Aggiornamento delle norme tecniche per la disciplina della costruzione e dell'esercizio di linee aeree esterne" (G.U. Serie Generale del 16/01/1991 n.40)
- Decreto interministeriale 21 marzo 1988, n. 449, "Approvazione nelle norme tecniche per la progettazione, l'esecuzione e l'esercizio delle linee elettriche aeree esterne"
- CEI 106-12 2006-05 "Guida pratica ai metodi e criteri di riduzione dei campi magnetici prodotti dalle cabine elettriche MT/BT"
- CEI 106-11 2006-02 "Guida per la determinazione delle fasce di rispetto per gli elettrodotti secondo le disposizioni del DPCM 8/07/2003 (art.6) - Parte I: Linee elettriche aeree in cavo"
- CEI 11-17 1997-07 "Impianti di produzione, trasmissione e distribuzione di energia elettrica – Linee in cavo
- CEI 211-6 2001-01 "Guida per la misura e per la valutazione dei campi elettrici e magnetici nell'intervallo di frequenza 0 Hz - 10 kHz, con riferimento all'esposizione umana"
- CEI 211-4 1996-12 "Guida ai metodi di calcolo dei campi elettrici e magnetici generati da linee elettriche"
- CEI 11-60 2000-07 "Portata al limite termico delle linee elettriche aeree esterne".

L'elenco normativo riportato non è esaustivo, per cui leggi o norme applicabili, anche se

non citate, vanno comunque applicate.

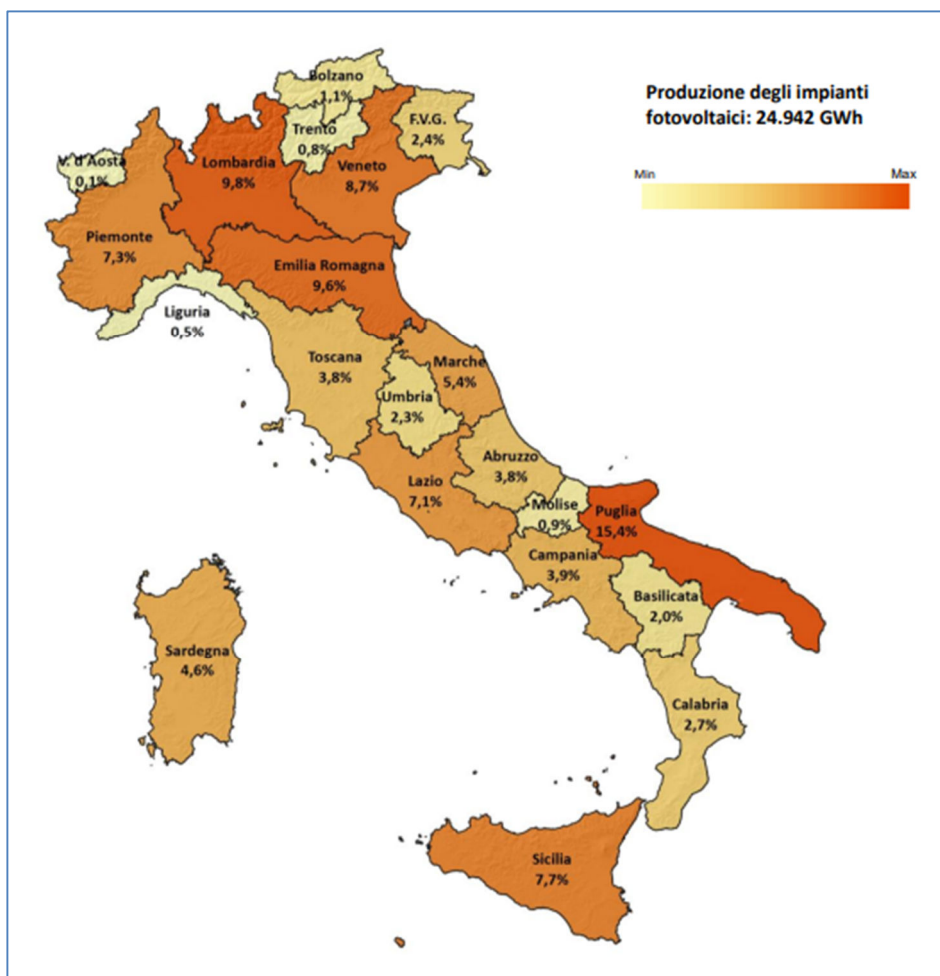
### **Normativa nazionale**

La normativa vigente nel settore dell'energia rinnovabile da fonte solare fotovoltaica si esplica mediante una serie di provvedimenti a carattere nazionale, che forniscono le indicazioni ed i criteri per l'incentivazione della produzione di energia elettrica da impianti fotovoltaici.

• La Direttiva 2009/28/CE del Parlamento europeo e del Consiglio, recepita con il Decreto Legislativo n. 28 del 3 marzo 2011, assegna all'Italia due obiettivi nazionali vincolanti in termini di quota dei consumi finali lordi di energia coperta da fonti rinnovabili (FER) al 2020:

- raggiungere, entro il 2020, una quota dei consumi finali lordi (CFL) complessivi di energia coperta da fonti rinnovabili almeno pari al 17% (obiettivo complessivo, o overall target);
- raggiungere, entro il 2020, una quota dei consumi finali lordi (CFL) di energia nel settore dei trasporti coperta da fonti rinnovabili almeno pari al 10% (obiettivo settoriale trasporti).

• Il Decreto 15 marzo 2012 del Ministero dello Sviluppo economico (c.d. decreto Burden sharing) individua gli obiettivi che ciascuna Regione e Provincia autonoma deve conseguire entro il 2020, ai fini del raggiungimento dell'obiettivo nazionale, in termini di quota dei consumi finali lordi di energia coperta da fonti rinnovabili. L'installazione e l'utilizzo di impianti a fonti rinnovabili variano notevolmente sul territorio italiano sulla base di numerose condizioni esogene. Ad esempio, i grandi impianti idroelettrici sono stati sviluppati in situazioni peculiari, per la realizzazione degli impianti eolici hanno particolare rilievo la ventosità, l'orografia e l'accessibilità dei siti, l'utilizzo di impianti a biogas aumenta laddove vi è maggiore disponibilità della fonte energetica, ecc..



**Fig. 10** \_Distribuzione regionale della produzione nel 2020

La mappa riporta la distribuzione della produzione nazionale di energia elettrica da impianti fotovoltaici nel 2020 tra le regioni. La Puglia si conferma la regione italiana con la maggiore produzione di energia elettrica da impianti fotovoltaici (3.839 GWh, pari al 15,4% del totale nazionale); seguono la Lombardia con il 9,8%, l'Emilia-Romagna con il 9,6% e il Veneto con l'8,7%. Valle d'Aosta e Liguria sono invece le regioni con le produzioni più contenute (rispettivamente 0,1% e 0,5% del totale nazionale).

Il decreto Fer1 del 4 luglio 2019 su incentivazione dell'energia elettrica prodotta dagli impianti eolici on shore, solari fotovoltaici, idroelettrici e a gas residuati dei processi di depurazione è stato pubblicato sulla Gazzetta Ufficiale n. 186 del 9 agosto 2019. Il decreto, firmato dai ministri dell'Ambiente e dello Sviluppo Economico, è in vigore dal 10 agosto 2019.

Il decreto è pensato per le tecnologie ritenute «mature» e si fonda sul concetto di neutralità tecnologica. L'orizzonte temporale di incentivazione è il triennio 2019- 2021.

Il decreto si basa su aggiudicazione di procedure competitive al ribasso a partire da tariffe base. Possono accedere agli incentivi gli impianti fotovoltaici di potenza superiore a 20 kW, previa iscrizione ad appositi registri se si tratta di impianti sotto 1 MW, previa partecipazione ad apposite aste se si tratta di impianti sopra ad 1 MW.

Sono altresì in arrivo due nuovi decreti in ambito rinnovabile: il nuovo decreto FER 1 e FER 2;

Il nuovo decreto Fer 1 è la versione aggiornata del precedente ed è finalizzato all'incentivazione delle tecnologie più mature che presentano un profilo di costi fissi bassi o, comunque, suscettibili di sensibile riduzione.

Il Decreto FER 2, punterà invece a disciplinare gli incentivi necessari a realizzare impianti a biogas, biomasse e quelli geotermici, solari ed eolici offshore.

### **Normativa regionale**

La legislazione vigente nella Regione Sicilia in materia di produzione di energia elettrica fa fonte solare fotovoltaica è costituita dal D.A. n°173 del 17/05/06 concernente “Criteri relativi ai progetti per la realizzazione di impianti per la produzione di energia mediante lo sfruttamento del sole”.

Il Decreto stabilisce le direttive, i criteri e le modalità procedurali per la realizzazione di impianti per la produzione di energia mediante lo sfruttamento del sole nell'ambito del territorio siciliano, ai fini dell'emissione dei provvedimenti di cui al D.P.R. 12/04/96, ora abrogato e sostituito dal D.Lgs. n°152 del 03/04/2006 recante “Norme in materia Ambientale”. In particolare, l'art. 4, comma 1, prescrive che i progetti di impianti non temici grid – connected per la produzione di energia, vapore ed acqua calda, di qualsiasi potenza nominale e non ricadenti in zone vincolate, siano sottoposti alla procedura di Verifica di Compatibilità Ambientale, di cui all'art. 10 del D.P.R. 12/04/96, sostituito dall'art. 32 del D. Lgs. n°152 del 03/04/06.

Tale procedura di screening fornisce una descrizione dettagliata del progetto in relazione alle sue caratteristiche in termini di dimensione dell'impianto, utilizzazione delle Risorse Naturali, produzione di rifiuti ed inquinamento, impatto sul patrimonio storico, naturalistico e paesaggistico ed in relazione al sito d'installazione; la sensibilità ambientale



delle aree che possono essere danneggiate dalla realizzazione del progetto viene valutata tenendo conto della qualità ambientale, della capacità di rigenerazione delle risorse naturali e della capacità di carico dell'ambiente naturale.

L'art. 5 del suddetto Decreto stabilisce che gli impianti fotovoltaici di taglia superiore ad 1 MW p, gli impianti solari fotovoltaici e termici su suolo, ricadenti in zone sensibili, che occupano una superficie maggiore di un ettaro, nonché gli impianti che in sede di espletamento della Procedura di assoggettabilità (art. 23 del D.Lgs. 152 del 03/04/2006) ricadano nel campo di applicazione della V.I.A. .

Di seguito si descrivono brevemente i Decreti che si sono succeduti nel tempo:

- Con decreto del 12 giugno 2013 è stato istituito nella regione Sicilia il registro regionale delle fonti energetiche regionali.
- Lr Sicilia 12 maggio 2010, n. 11. Disposizioni programmatiche e correttive per l'anno 2010 - Stralcio - Fondo di garanzia per installazione di impianti fotovoltaici e delega in materia di Linee guida regionali.

### **3. QUADRO DI RIFERIMENTO PROGRAMMATICO**

#### **3.1. Strumenti di programmazione energetica**

Il quadro di riferimento programmatico esplica il rapporto fra l'opera da realizzare e gli atti amministrativi e settoriali verificandone la conformità agli strumenti di piano e a tutte le leggi nazionali e regionali di salvaguardia e protezione dei beni storici, artistici, archeologici, paesaggistici, ambientali, faunistici ecc.

In questa sede verranno quindi analizzate le relazioni tra l'intervento da realizzare e l'assetto pianificatorio e programmatico relativo all'ambito territoriale nel quale lo stesso si inserisce. L'analisi dei piani è stata eseguita facendo un breve riferimento alla pianificazione comunitaria, nazionale ed analizzando in maniera puntuale la pianificazione a livello territoriale (regionale, provinciale e comunale).

##### *3.1.1. Programmazione energetica in ambito comunitario*

Lo sviluppo delle energie rinnovabili ha avuto inizio con la crisi petrolifera degli anni Settanta: la questione energetica ha assunto da allora una dimensione sempre maggiore, in quanto l'uso del carbone e del petrolio non risponde alle esigenze di "sviluppo

sostenibile”.

La scoperta dell'esistenza di un rapporto di crescita direttamente proporzionale tra l'uso delle energie fossili e il riscaldamento del clima del pianeta ha ulteriormente incentivato lo studio di nuove soluzioni.

A livello europeo molteplici sono i documenti che, negli anni, definiscono le politiche del settore energetico sostenute dall'Unione Europea: in seguito al Protocollo di Kyoto (1997) e alla priorità nella riduzione dell'emissione di gas serra, sempre maggiori sono stati gli incentivi all'incremento dell'uso delle energie rinnovabili e dell'efficienza energetica che contribuiscono alla riduzione dell'inquinamento atmosferico (ossidi di azoto, anidride solforosa, particolato etc.) generato dai sistemi di riscaldamento e dagli impianti termoelettrici alimentati da fonti fossili. Vi è stata quindi, negli ultimi anni, una diffusa convergenza delle istituzioni e dell'opinione pubblica per un maggior impegno su questo tema rispetto al passato: tra il 1973, anno della prima crisi petrolifera ed il 2005, l'offerta di energia primaria da fonti rinnovabili nei paesi OCSE (Organizzazione per la Cooperazione e lo Sviluppo Economico) è raddoppiata, passando da circa 170 a 340 milioni di tonnellate di petrolio equivalente (Mtoe).

Il Rapporto Statistico 2016 del Gestore dei Servizi Energetici (GSE) ha aggiornato i dati sulle energie rinnovabili in Italia:

- Settore elettrico: il 37,3% della produzione elettrica lorda nazionale proviene da energie rinnovabili. Per la precisione al 2016 risultavano operativi oltre 742.000 impianti, per una potenza complessiva di 52,3 GW che hanno soddisfatto il 34% dei consumi interni lordi di elettricità. Il contributo maggiore arriva dall'idroelettrico, seguito da fotovoltaico, bioenergie, eolico e quindi geotermia.
- Settore termico: il 19% circa dei consumi nazionali proviene da fonti rinnovabili, pari a circa 10,5 Mtep. Il totale si riduce leggermente, però, se si considera la grandezza utile ai fini del monitoraggio degli obiettivi UE, che comprende i soli bioliquidi sostenibili. Il maggior apporto arriva dalla biomassa solida, seguita dalle pompe di calore, dalla frazione biodegradabile dei rifiuti e dal biogas. Sono ancora limitati i contributi della fonte geotermica a bassa entalpia e di quella solare.
- Settore trasporti: nel 2016 sono stati immessi in consumo circa 1,2 milioni di tonnellate di biocarburanti (contenuto energetico pari a 1,04 Mtep), in larghissima parte costituiti da

biodiesel. “L’obiettivo europeo al 2020 di energia da FER nei trasporti (10%) comprende sia l’utilizzo di biocarburanti sia quello di energia elettrica nei trasporti – si legge nel report – Considerando i fattori moltiplicativi imposti dalla Direttiva 28/2009, il dato di monitoraggio per l’Italia nel 2016 è pari a 7,2%, in crescita rispetto all’anno precedente (6,4%)”.

### **Il libro bianco**

Un primo passo verso l’elaborazione di una strategia a favore delle energie rinnovabili è stato compiuto dalla Commissione Europea con l’adozione, alla fine del 1996, di un Libro Bianco.

L’obiettivo è quello di avviare un dibattito sul tipo e sulla natura delle misure prioritarie da prendere a livello comunitario e nazionale.

Il Parlamento riconosce l’importante ruolo che l’energia rinnovabile può avere per combattere l’effetto serra, contribuire alla sicurezza dell’approvvigionamento e creare posti di lavoro nelle piccole e medie imprese e nelle regioni rurali.

Da trattare urgentemente sono gli aspetti dell’armonizzazione fiscale, della protezione ambientale, delle norme, dell’internalizzazione dei costi esterni, oltre alla garanzia che la liberalizzazione del mercato interno dell’energia non agisca a sfavore delle rinnovabili.

Un importante proposito è stato quello di raggiungere un contributo delle rinnovabili del 12% al consumo interno lordo di energia dell’Unione Europea entro il 2010: si vogliono attuare misure specifiche per facilitare l’impiego su vasta scala delle fonti energetiche rinnovabili, un modello comune di tassa sull’energia, l’accesso libero e non discriminatorio alla rete, un fondo europeo a favore delle energie rinnovabili ed un programma comune di promozione delle stesse che comprenda un ulteriore milione di tetti fotovoltaici, 15.000 MW di energia eolica e 1.000 MW di energia da biomassa.

Il successivo Libro Bianco 3 ha visto l’Unione Europea impegnata nel proponimento di raddoppiare, tra il 1997 e il 2010, la quota di rinnovabili nel consumo di energia primaria (da 6% a 12%), fissando alcuni obiettivi per ciascuna filiera. Se tradotti in riduzioni di emissioni, tali obiettivi rappresentano più della metà degli impegni presi a Kyoto.

Concludendo, possiamo affermare che solo una politica volontaristica può permettere lo sviluppo annunciato, il Libro Bianco propone un insieme di misure e azioni per raggiungere gli obiettivi fissati:

1. misure relative al mercato interno:

- accesso delle rinnovabili alle reti di elettricità a prezzo equo, consentendo agli stati Membri di imporre l'obbligo di dare la precedenza all'elettricità ricavata dalle fonti rinnovabili nelle operazioni di dispacciamento;
- condizioni di finanziamento favorevoli, sovvenzioni all'avviamento per nuovi impianti di produzione e la creazione di nuovi posti di lavoro;
- promozione dei biocombustibili per il trasporto, il calore e l'elettricità anche attraverso un tasso elevato di sgravio fiscale e sovvenzioni alla produzione di materie prime;
- adeguamento delle normative edilizie, migliorando l'efficienza energetica e impiegando tecnologie su energie rinnovabili per i rivestimenti degli edifici, il riscaldamento, l'illuminazione, la ventilazione e il raffreddamento.

2. rafforzamento delle politiche comunitarie:

- nell'attuare le varie misure sono presi in considerazione gli effetti ambientali netti delle diverse fonti energetiche;
- per rendere maggiore la competitività delle rinnovabili va data priorità a formule che lascino agire le forze di mercato per ridurre i costi di produzione il più rapidamente possibile;
- aumento dei fondi per la ricerca e lo sviluppo tecnologico per migliorare le tecnologie delle rinnovabili, ridurre i costi e acquisire esperienza pratica nei progetti dimostrativi;
- i criteri decisionali di finanziamento devono riflettere l'importanza del potenziale delle rinnovabili per le regioni meno favorite, periferiche e remote (che solitamente dipendono dalle importazioni di energia), le isole e le aree rurali;
- nella futura politica di sviluppo rurale si incoraggiano gli Stati membri e le regioni a conferire priorità elevata ai progetti di energia rinnovabile nei programmi a favore delle aree rurali – quindi colture energetiche, sostegno alle bioenergie, installazioni di impianti di produzione combinata di calore ed elettricità ricavati da sole, vento e biomassa;
- rafforzamento della cooperazione tra gli Stati membri: essendo registrati gradi diversi di sviluppo, è necessario condividere politiche ed esperienze coronate da successo e coordinare meglio le finalità sulle rinnovabili;

### 3. misure di sostegno:

- promozione mirata attraverso programmi quali ALTNER, che concerne la promozione di energie nuove e innovabili, sostenendo strategie di mercato settoriali, nuovi strumenti finanziari, azioni che contribuiscano alla penetrazione di mercato di biomassa, solare termico e fotovoltaico, energia eolica, centraline idrauliche ed energia geotermica;
- protezione dei consumatori e accettabilità di mercato attraverso informazione diffusa, etichettatura chiara dei prodotti, raccolta e diffusione di buone pratiche, creazione di punti focali regionali per l'informazione e la consulenza dei consumatori;
- miglioramento della posizione delle FER presso le banche istituzionali e il mercato della finanza commerciale, attraverso prestiti a basso interesse e sostegno a gruppi di progetti;
- networking per le energie rinnovabili, quindi creazione di reti di regioni e città, reti di università e scuole ma anche reti di ricerca e sviluppo tecnologico.

#### **Direttiva 2001/77/CE “Sulla promozione dell’energia elettrica prodotta da fonti energetiche rinnovabili nel mercato interno dell’elettricità”**

Riguardo alla produzione di elettricità, la Commissione prende atto del deficit di competitività esistente e del fatto che non solo il potenziale di sfruttamento delle fonti energetiche rinnovabili è sottoutilizzato nella Comunità ma che il maggior uso delle “Fonti Energetiche Rinnovabili (FER)” costituisca parte importante del pacchetto di misure necessarie per conformarsi al Protocollo di Kyoto”.

Si sottolinea inoltre l’importanza delle stesse dal punto di vista dell’occupazione, della coesione sociale e del contributo alla sicurezza all’approvvigionamento energetico.

Parlamento e Consiglio si impegnano a proporre una direttiva che garantisca, nell’ambito di un’apertura del mercato dell’elettricità, l’auspicata partecipazione alla produzione da parte di fonti energetiche rinnovabili, sotto forma di quote – quindi un maggior contributo delle fonti energetiche rinnovabili alla produzione di elettricità nei rispettivi mercati interni. Tra le disposizioni principali della direttiva – approvata nel settembre del 2001 – c’è la fissazione di un obiettivo per la produzione di elettricità dell’Unione Europea da fonti rinnovabili, che vuole rappresentare, nel 2010, circa il 22% del consumo totale di elettricità dell’Unione Europea; inoltre è indicato un obiettivo di massima per ciascun



Paese, cui viene affidato il compito di mettere in atto le misure appropriate per raggiungerlo.

Sono gli Stati membri che, adottata la direttiva, devono pubblicare una relazione biennale, a partire dal 2003, che contenga un'analisi del raggiungimento degli obiettivi indicativi nazionali (per l'Italia, 75 TWh nel 2010 – 25% della produzione lorda di energia elettrica). Sulla base di tale relazione, la Commissione valuta poi in che misura gli Stati progrediscano verso i rispettivi obiettivi indicativi e, se del caso, può proporre “obiettivi vincolanti”.

Si specifica come l'obiettivo fissato dalla direttiva si confrontasse con un consuntivo nel 1997 di 13,9%, valore che nel 2005 ha raggiunto il 14,6% per la nuova UE-15.

La soglia del 22% rimane quindi lontana e difficilmente raggiungibile, essendo comunque stato chiaro fin dall'inizio che gli obiettivi fossero molto ambiziosi. Anche per questo motivo la direttiva stessa ribadisce che gli obiettivi sono indicativi, riconfermando però come il 12% dell'apporto complessivo delle FER al bilancio energetico sia comunque raggiungibile e realistico.

### **Direttiva 2003/96/CE “Ristrutturazione del quadro comunitario per la tassazione dei prodotti energetici e dell'elettricità”**

La Direttiva del Consiglio del 27 ottobre 2003, modificata dalla Direttiva del Consiglio del 29 Aprile del 2004 (2004/75/CE), è rivolta all'intero settore energetico, con l'intento di ristrutturare il quadro comunitario per la tassazione dei prodotti energetici e dell'elettricità in base a tassi minimi estesi al sistema comunitario nel suo complesso.

Tuttavia, essa ha determinanti implicazioni per l'energia da fonti rinnovabili ed il risparmio energetico nella loro applicazione, oltre che per la salvaguardia dell'ambiente. Gli Stati membri sono infatti indirizzati ad applicare esenzioni o riduzioni a livello di tassazione all'elettricità derivata da fonti rinnovabili, ai prodotti energetici utilizzati per la generazione combinata, all'elettricità prodotta in cogenerazione, ai prodotti energetici e all'elettricità utilizzati per il trasporto di merci e passeggeri per ferrovia, metropolitana, tram e filobus.

Oltre a ciò, favorisce l'esenzione dalle accise, finalizzata alla promozione dei biocarburanti, purché sia effettuata evitando la distorsione della concorrenza.

### **Proposta di Direttiva del 23 gennaio 2008 “Sulla promozione dell'uso di energie**

## **rinnovabili”**

Diviene a questo punto d’obbligo riportare gli ultimi aggiornamenti in materia e in particolar modo la natura principale dell’ultima proposta di direttiva europea pubblicata, che si occupa di regolamentare il raggiungimento entro il 2020 dei traguardi ~~stati~~ dal Consiglio Europeo nel 2007. Entro tale data è auspicato ottenere, con la collaborazione di tutti gli Stati membri, l’abbattimento del 20% dei consumi energetici, un’equivalente riduzione delle emissioni di gas serra, il ricorso alle fonti energetiche rinnovabili per il 20% dell’approvvigionamento complessivo e l’utilizzo nei trasporti di una quota del 10% di biocarburanti.

Il traguardo proposto è sicuramente ambizioso – dato anche che ad oggi la percentuale di rinnovabili è solamente dell’8,5%; era quindi necessaria la definizione di una normativa in tema di fonti energetiche rinnovabili in grado di coordinare le azioni vincolanti per ciascun Paese europeo attraverso un approccio condiviso, che garantisse alla comunità economica la stabilità di lungo periodo necessaria per condurre investimenti efficaci.

La Direttiva si propone quindi di definire una matrice comune per la promozione delle FER e per stabilire obiettivi comuni.

Ogni Stato membro avrà il compito di stabilire, in piena autonomia, un piano nazionale che spieghi il contributo rispetto ad ogni ambito, sulla base di parametri energetici che contraddistinguono il Paese, aiutandosi però anche grazie a programmi di sviluppo delle rinnovabili presso i Paesi in via di sviluppo.

Tra gli obiettivi vi sono anche la semplificazione delle procedure amministrative e l’incoraggiamento alla produzione di biocarburanti. Il calcolo delle quote, differenziate per ogni Paese, si basa su cinque punti, aventi anche il fine di distribuire equamente l’impegno di ogni Paese:

1. la quota di FER nel 2005 (anno di riferimento di base) è regolata tenendo conto del punto di partenza di ciascun Paese e degli sforzi di alcuni di essi, che sono già riusciti ad aumentare di oltre il 2% la quota di FER tra 2001 e 2005;
2. a tale quota riferita al 2005 si aggiunge il 5,5% per ogni Stato membro;
3. un ulteriore step (pari a 0,16 tep - 17,12 kcal per abitante dell’UE) è ponderato in base al PIL pro-capite – che tenga conto del livello di ricchezza di ogni Paese – e poi moltiplicato per la popolazione di ogni Stato membro;

4. sommando gli elementi suddetti si ottiene quindi la quota di FER sul consumo finale di energia nel 2020;

5. a ogni Paese si applica infine un limite massimo globale alla quota di FER nel 2020. L'Italia, sulla base di questo sistema di spartizione, dovrebbe raggiungere, al 2020, la soglia del 17% di energie da fonti rinnovabili.

**Direttiva 2009/28/CE “Sulla promozione dell’uso dell’energia da fonti rinnovabili, recante modifica e successiva abrogazione delle direttive 2001/77/CE e 2003/30/CE”**

Nel corso dell’anno 2009, il settore dell’energia da fonti rinnovabili, ha registrato alcune novità importanti finalizzate alla sua crescita.

Il Parlamento Europeo ha emanato la Direttiva 2009/28/CE, nota come direttiva RES, sulla promozione dell’uso dell’energia da fonti rinnovabili, che definisce un quadro di riferimento per la promozione dell’energia da fonti rinnovabili, sostituendo le direttive 2001/77/CE e 2003/30/CE e regolamentando i settori del riscaldamento e del raffreddamento, elettricità e trasporti.

La direttiva definisce una “traiettoria indicativa” che gli stati membri devono seguire per assicurare che gli obiettivi nazionali, obbligatori generali nel settore dell’energia rinnovabile vengano raggiunti; essa fissa gli obiettivi nazionali per la quota di energia da fonti rinnovabili sul consumo finale di energia e che derivano dalla ripartizione dell’obiettivo comunitario.

In base all’articolo 4, paragrafo 1, della direttiva 2009/28/CE, gli Stati membri sono tenuti a fissare obiettivi nazionali per la quota di energia da fonti rinnovabili da raggiungere nel 2020 nei seguenti settori:

- riscaldamento e raffreddamento;
- elettricità;
- trasporti.

Il totale dei tre obiettivi settoriali, tradotto in volumi previsti (espressi in ktoe), compreso il ricorso previsto alle misure di flessibilità, deve almeno essere pari alla quantità attesa di energia da fonti rinnovabili corrispondente all’obiettivo dello Stato membro per il 2020.

Inoltre, l’obiettivo per i trasporti deve essere compatibile con l’obbligo, fissato all’articolo

3, paragrafo 4, della direttiva 2009/28/CE, di garantire una quota del 10% di energie rinnovabili nel settore dei trasporti.

Ogni Stato membro deve adottare un piano di azione nazionale per le energie rinnovabili (PAN), che fissi Norme chiare, trasparenti e semplici attraverso i quali raggiungere gli obiettivi energetici indicati nella direttiva, nel quale si fissano gli obiettivi settoriali (elettricità, riscaldamento e raffrescamento, trasporti) di consumo di energia da fonti rinnovabili, oltre ad indicare le misure che si intendono adottare per il raggiungimento degli obiettivi disposti dalla direttiva:

- 20% per l'energia da fonti rinnovabili del consumo di energia lordo dalla Comunità al 2020;
- 10% per l'energia da fonti rinnovabili nei trasporti.

Tali obiettivi devono essere introdotti in maniera efficiente sotto il profilo dei costi. Per quanto riguarda gli Stati membri, differiscono per:

- Situazione di partenza;
- Possibilità di sviluppo dell'energia da fonti rinnovabili;
- Mix energetico.

Ogni Stato deve promuovere il risparmio energetico e l'efficienza energetica e creare stabilità economica a lungo termine necessaria affinché le imprese possano effettuare investimenti razionali e sostenibili nel settore dell'energia alternativa.

### **Nuovo piano di azione per l'efficienza energetica “Una politica energetica per l'Europa”**

Il Parlamento ha sempre espresso forte sostegno nei confronti di una politica energetica comune che affronti questioni quali la competitività, la sicurezza e la sostenibilità.

Il Parlamento si è adoperato a favore di una maggiore integrazione del mercato energetico e dell'adozione di obiettivi ambiziosi, giuridicamente vincolanti, in materia di energia rinnovabile, efficienza energetica e riduzione dei gas serra. A tale riguardo, il Parlamento sostiene l'assunzione di impegni più consistenti rispetto agli obiettivi dell'Unione, evidenziando che la nuova politica energetica deve sostenere l'obiettivo a lungo termine di ridurre le emissioni di gas serra dell'80-95 % entro il 2050.

Il Parlamento sostiene inoltre la diversificazione delle fonti energetiche e delle rotte di approvvigionamento; alla luce della crescente dipendenza dell'Unione europea dai

combustibili fossili, il Parlamento ha accolto favorevolmente il piano strategico europeo per le tecnologie energetiche (piano SET), adottato dalla Commissione il 22 Novembre 2007, che si propone di accelerare l'introduzione sul mercato nonché l'adozione di tecnologie energetiche efficienti e a basse emissioni di carbonio, con la convinzione che esso avrebbe contribuito in maniera determinante alla sostenibilità e alla sicurezza dell'approvvigionamento e sarebbe stato indispensabile per il conseguimento degli obiettivi dell'UE in materia di energia e di clima per il 2030.

Sottolineando l'importante ruolo della ricerca nel garantire un approvvigionamento energetico sostenibile, il Parlamento ha ribadito la necessità di operare sforzi comuni nel settore delle nuove tecnologie energetiche, concernenti tanto le fonti di energia rinnovabili.

Il programma politico attuale è determinato in base alla politica climatica ed energetica integrata globale adottata dal Consiglio europeo il 24 ottobre 2014, che prevede il raggiungimento dei seguenti obiettivi entro il 2030:

- una riduzione pari almeno al 40 % delle emissioni di gas a effetto serra rispetto ai livelli del 1990;
- un aumento fino al 27 % della quota di energia da fonti rinnovabili sul consumo energetico;
- un miglioramento dell'efficienza energetica mirato a raggiungere almeno il 30 %;
- uno sviluppo pari ad almeno il 15 % dell'interconnessione elettrica.

Il 30 novembre 2016 la Commissione ha presentato il pacchetto di proposte «Energia pulita per tutti gli europei» (COM(2016)860), inteso a mantenere la competitività dell'Unione europea a fronte dei cambiamenti apportati ai mercati mondiali dell'energia dalla transizione verso l'energia pulita.

Il pacchetto comprende otto proposte legislative che riguardano: la governance, l'assetto del mercato dell'energia (direttiva sull'energia elettrica, regolamento sull'energia elettrica e regolamento sulla preparazione ai rischi), l'efficienza energetica, la prestazione energetica nell'edilizia, le energie rinnovabili e le norme per l'Agenzia per la cooperazione fra i regolatori nazionali dell'energia.

La proposta in materia di governance (COM(2016) 0759) mira a stabilire un quadro che garantisca l'attuazione degli obiettivi generali e specifici dell'UE fino al 2030 relativamente



alla diffusione delle fonti energetiche rinnovabili, al miglioramento dell'efficienza energetica, al potenziamento delle interconnessioni e alla riduzione delle emissioni di gas serra.

Una delle priorità concordate in occasione del Consiglio europeo nel maggio 2013 è stata quella di intensificare la diversificazione dell'approvvigionamento energetico dell'UE e sviluppare risorse energetiche locali per garantire la sicurezza dell'approvvigionamento e ridurre la dipendenza energetica esterna.

Per quanto riguarda le fonti di energia rinnovabili, la direttiva 2009/28/CE del 23 aprile 2009 ha introdotto un obiettivo del 20 % da conseguire entro il 2020, mentre la Commissione ha indicato un obiettivo pari almeno al 27 % entro il 2030 nella sua proposta di revisione della direttiva sulla promozione delle energie rinnovabili (COM(2016) 0382) (2.4.9 sull'energia rinnovabile).

In linea con questi obiettivi, il Parlamento ha espresso il proprio sostegno alle misure proposte dalla Commissione nel pacchetto sull'energia pulita per tutti gli europei, nelle seguenti principali risoluzioni di recente adozione.

Il 6 febbraio 2018, il Parlamento ha adottato una serie di raccomandazioni non legislative formulate dalla Commissione per l'industria, la ricerca e l'energia, volte a incentivare l'innovazione energetica migliorando la partecipazione attiva dei cittadini ed eseguendo una pianificazione di lungo termine per l'assegnazione delle risorse.

Il 17 gennaio 2018, il Parlamento ha fissato nuovi obiettivi vincolanti in materia di efficienza energetica e utilizzo di energie rinnovabili da conseguire entro il 2030.

I deputati hanno espresso il loro sostegno a favore della riduzione del 40 % del consumo di energia dell'Unione entro il 2030 e dell'obiettivo di una quota di energia da fonti rinnovabili pari ad almeno il 35 %.

### 3.1.1.1. Compatibilità e coerenza del progetto con la Pianificazione energetica in ambito comunitario

**Tab. 02\_ Sintesi su Compatibilità e coerenza del progetto con la Pianificazione energetica in ambito comunitario**

AMBITO	PIANIFICAZIONE E PROGRAMMAZIONE	COERENZA/C OMPATIBILITÀ	NOTE
COMUNITARIO	Libro Bianco "Energia per il futuro: le fonti energetiche rinnovabili per una strategia e un piano di azione della comunità "	x	Il progetto consente di aumentare il mix energetico e conseguentemente la sicurezza dell'approvvigionamento a favore di tecnologie "pulite".
	Direttiva 2001/77/CE "Sulla promozione dell'energia elettrica prodotta da fonti energetiche rinnovabili nel mercato interno dell'elettricità"	x	Tra le disposizioni principali della direttiva - approvata nel settembre del 2001 - c'è la fissazione di un obiettivo per la produzione di elettricità dell'Unione Europea da fonti rinnovabili, che vuole rappresentare, nel 2010, circa il 22% del consumo totale di elettricità dell'Unione Europea. Il progetto si inserisce in questo obiettivo non ancora raggiunto
	Direttiva 2003/96/CE "Ristrutturazione del quadro comunitario per la tassazione dei prodotti energetici e dell'elettricità"	x	Il progetto rientra in quelli indicati come soggetti alla riduzione della tassazione in quanto salvaguarda l'ambiente e diminuisce le emissioni

Il progetto inoltre risulta coerente con quanto indicato in numerosi piani che verranno elencati nel prossimo paragrafo per le seguenti motivazioni:

- Il progetto dell'impianto fotovoltaico è coerente in particolare con gli investimenti nelle FER, per fare fronte ai picchi di consumi e l'efficienza energetica, che sono inseriti all'interno delle azioni prioritarie individuate dalla Comunità Europea e per gli obiettivi di riduzione delle emissioni climalteranti. La tecnologia fotovoltaica rappresenta una delle principali tecnologie per raggiungere il suddetto obiettivo e pertanto l'impianto "RAN01" contribuirà con una produzione di circa 49.946,15 MWh di energia pulita consentendo una riduzione annua di 31.466,07 t/anno di CO<sub>2</sub> che nei primi 30 anni di vita di impianto saranno equivalenti a circa 943.982,24 ton di CO<sub>2</sub>.
- Il progetto consente di aumentare il mix energetico e conseguentemente la sicurezza dell'approvvigionamento a favore di tecnologie "pulite".
- Il progetto concorrerà al raggiungimento dei cosiddetti traguardi "20/20/20": ridurre le emissioni di gas a effetto serra almeno del 20% rispetto ai livelli del 1990, portare al 20% la quota delle fonti di energia rinnovabile nel consumo finale di energia e migliorare del 20% l'efficienza energetica.

- Il progetto contribuirà al raggiungimento dell'obiettivo della riduzione delle emissioni di gas serra del 20% fissato anche dal Pacchetto clima energia.
- Il progetto, essendo un impianto a emissioni praticamente nulle, contribuirà alla limitazione dell'aumento delle temperature a 1,5° posto per il 2050 e al processo di decarbonizzazione (taglio del 45% delle emissioni di CO2 al 2030 rispetto al 2010)
- Il progetto si inserisce negli obiettivi di riduzione delle emissioni nette di gas a effetto serra di almeno il 55% entro il 2030 rispetto ai livelli del 1990.
- Il progetto si inquadra negli obiettivi generali di produzione, trasmissione, distribuzione, diversificazione delle fonti di produzione dell'energia affinché i cittadini abbiano libera scelta del fornitore dell'energia elettrica.
- Il progetto è coerente in quanto contribuisce all'indipendenza energetica nazionale.
- Il progetto contribuisce a limitare i cambiamenti climatici dovuti alle emissioni climalteranti utilizzando tecnologie a basse emissioni di carbonio.

### **Libro Verde**

Il Libro verde sull'energia costituisce una tappa importante nello sviluppo di una politica energetica dell'Unione europea (UE) che, per conseguire i suoi obiettivi economici, sociali e ambientali, deve affrontare sfide importanti nel settore dell'energia: dipendenza crescente dalle importazioni, volatilità del prezzo degli idrocarburi, cambiamento climatico, aumento della domanda e ostacoli sul mercato interno dell'energia.

La Commissione invita gli Stati membri a fare di tutto per attuare una politica energetica europea articolata su tre obiettivi principali:

- la sostenibilità, per lottare attivamente contro il cambiamento climatico, promuovendo le fonti di energia rinnovabili e l'efficienza energetica;
- la competitività, per migliorare l'efficacia della rete europea tramite la realizzazione del mercato interno dell'energia;
- la sicurezza dell'approvvigionamento, per coordinare meglio l'offerta e la domanda interne di energia dell'UE nel contesto internazionale.

Il Libro verde individua sei settori di azione prioritari, per i quali la Commissione propone misure concrete al fine di attuare una politica energetica europea:

#### *1. L'energia per la crescita e per l'occupazione: completare il mercato interno dell'energia*

Per realizzare il mercato interno dell'energia occorre innanzi tutto sviluppare una rete europea per permettere ai fornitori un accesso più agevole alle reti nazionali; investire sulle infrastrutture di interconnessione tra le nazioni e sulla capacità di generazione dell'energia per far fronte ai picchi di consumo; rafforzare la competitività dell'industria europea.

#### *2. Sicurezza dell'approvvigionamento: solidarietà tra Stati membri*

L'UE deve sviluppare meccanismi di riserva e di solidarietà efficaci per evitare le crisi di approvvigionamento energetico. La Commissione propone, tra le altre, di rivedere la legislazione vigente sotto il profilo della sicurezza dell'approvvigionamento, in particolare per quanto riguarda le riserve UE di petrolio e di gas.

#### *3. Verso un mix energetico più sostenibile, efficiente e diversificato*

Ogni Stato membro è libero di scegliere il suo mix energetico a partire dalle fonti di energia disponibili. Si tratta di scelte importanti per la sicurezza energetica dell'Europa, che potrebbero essere coordinate a livello europeo grazie ad un riesame strategico della politica energetica dell'UE che prenderebbe in considerazione le varie possibilità di approvvigionamento e il relativo impatto sulla sicurezza, la competitività e la sostenibilità dell'energia nell'UE.

#### *4. L'UE in prima linea nella lotta contro il cambiamento climatico*

L'UE deve porsi all'avanguardia nella lotta contro il cambiamento climatico e nello sviluppo delle tecnologie che consentiranno di produrre l'energia del futuro, più pulita e più sostenibile. Il primo settore nel quale l'UE deve continuare a mostrare l'esempio a livello mondiale è quello dell'efficienza energetica. Il Libro verde sull'efficienza energetica del 2005 ha preannunciato un potenziale del 20% di risparmio di energia entro il 2020, obiettivo fondamentale del piano di azione sull'efficienza energetica al fine di mobilitare tutte le forze politiche nella lotta contro il consumo eccessivo di energia. La Commissione insiste anche sul ruolo delle fonti di energia rinnovabili, un settore in cui l'UE rappresenta già la metà del mercato mondiale.

#### *5. La ricerca e l'innovazione al servizio della politica energetica europea*

Lo sviluppo di un'energia sostenibile, competitiva e sicura per l'Europa dipende soprattutto dallo sviluppo e dall'utilizzazione di nuove tecnologie energetiche. La ricerca contribuisce in maniera significativa agli sforzi dell'UE per far fronte alle sfide energetiche

dei prossimi anni.

#### 6. Verso una politica energetica esterna coerente

La politica energetica esterna deve permettere all'UE di esprimersi con una sola voce per rispondere meglio alle sfide energetiche dei prossimi anni. Prima di guardare all'esterno, l'UE deve definire una posizione comune in materia di mix energetico, di nuove infrastrutture e di partenariati energetici con paesi terzi. Sulla base del riesame strategico della politica energetica, l'UE potrà rafforzare il dialogo con i paesi produttori e reagire in modo più efficace in caso di crisi di approvvigionamento.

### **Pacchetto per il clima e l'energia 2020**

Il pacchetto Clima-Energia, definito anche strategia "20-20-20", è una serie di norme vincolanti, volte a garantire che l'UE raggiunga tre ambiziosi obiettivi entro il 2020:

- ridurre i gas ad effetto serra del 20% (o del 30% in caso di accordo internazionale);
- ridurre i consumi energetici del 20% aumentando l'efficienza energetica;
- soddisfare il 20% del fabbisogno energetico europeo con le energie rinnovabili.

Sono sei i principali strumenti legislativi europei per l'attuazione del pacchetto Clima-Energia.

1. Direttiva Fonti Energetiche Rinnovabili (Direttiva 2009/28/EC);
2. Direttiva Emission Trading (Direttiva 2009/29/EC);
3. Direttiva sulla qualità dei carburanti;
4. Direttiva Carbon Capture and Storage - CCS (Direttiva 2009/31/EC);
5. Decisione Effort Sharing (Decisione 2009/406/EC);
6. Regolamento CO2 Auto (Regolamento 2009/443/EC modificato dal Reg. 333/2014) e Regolamento veicoli commerciali leggeri (c.d. Reg. Van, Reg. No 510/2011 successivamente modificato dal Reg. 253/2014);

La **Direttiva Emission Trading** (direttiva ETS) regola in forma armonizzata le emissioni dei settori energivori (45% delle emissioni UE), stabilendo un obiettivo di riduzione complessivo per tutti gli impianti vincolati dalla normativa del -21% al 2020 sui livelli del 2005. Al 2030, l'obiettivo europeo per i settori coperti dall'EUETS è del -43%.

La **Decisione Effort Sharing** stabilisce un obiettivo di riduzione delle emissioni nei



settori non coperti dalla Direttiva ETS (trasporti, edifici, agricoltura e rifiuti) del-10% (sui livelli del 2005) al 2020. L'obiettivo, ripartito in modo vincolante tra gli Stati membri, per l'Italia è -13%. Al 2030, l'Italia dovrebbe vedersi assegnato un obiettivo del -33%.

La **Direttiva Carbon Capture and Storage** definisce un quadro regolatorio comune a livello europeo per la sperimentazione e lo sviluppo su scala industriale di progetti di cattura, trasporto e stoccaggio della CO<sub>2</sub>.

La **Direttiva 2009/30 CE** stabilisce le caratteristiche che devono avere benzina e combustibile diesel per essere commercializzati in Europa. Richiede ai fornitori di carburante di ridurre, entro il 31 dicembre 2020, fino al 10% le emissioni di gas serra in atmosfera per unità di energia prodotte durante il ciclo di vita dei carburanti e dell'energia fornita, rispetto alla quantità di gas serra prodotti nel medesimo ciclo di vita nel 2010.

Il **Regolamento CO<sub>2</sub> auto (ed il Regolamento CO<sub>2</sub> Van)** impongono ai produttori di auto e veicoli commerciali leggeri di raggiungere standard minimi di efficienza per le vetture immatricolate per la prima volta nel territorio dell'Unione dal 2012. L'obiettivo medio che la UE ha dato ai produttori, espresso in grammi di emissioni di CO<sub>2</sub> per chilometro, è pari a 95g CO<sub>2</sub>/km dal 2021 per le auto e 147 g CO<sub>2</sub>/Km dal 2020 per i Van.

Il Consiglio europeo del **23 e 24 ottobre 2014** ha indicato i nuovi obiettivi Clima Energia al 2030:

- -40% emissioni di gas serra e obiettivi nazionali vincolanti per i soli settori non-ETS;
- +27% rinnovabili sui consumi finali di energia: obiettivo vincolante solo a livello europeo;
- +27% efficienza energetica: la Commissione ha proposto un -30% nell'ambito del winter package.

Il 19 Giugno 2018 è stata pubblicata all'interno della Gazzetta ufficiale dell'Unione Europea L. 156/75 la **direttiva UE 30 Maggio 2018/844** che interviene modificando direttive relative alla prestazione energetica ed efficienza energetica.

In particolare, la legge europea, interviene modificando le seguenti direttive:

- direttiva 2010/31/UE sulla prestazione energetica nell'edilizia
- direttiva 2012/27/UE sull'efficienza energetica.

La nuova direttiva nasce dall'esigenza di favorire il raggiungimento di nuovi obiettivi di

efficientamento e prestazione energetica ovvero:

- ridurre le emissioni di gas a effetto serra di almeno il 40% entro il 2030
- favorire lo sviluppo di un sistema energetico sostenibile, competitivo, sicuro e decarbonizzato.

Per raggiungere gli obiettivi vengono quindi introdotte alcune novità, tra le più importanti:

- obbligo di migliorare la prestazione energetica di edifici nuovi e esistenti;
- viene richiesto di prevedere strategie nazionali di ristrutturazione degli immobili e indicatori d'intelligenza;
- viene previsto il sostegno allo sviluppo di infrastrutture di ricarica per veicoli elettrici.

### **Accordo di Parigi**

Alla conferenza sul clima di Parigi (COP21) del dicembre 2015, 195 paesi hanno adottato il primo accordo universale e giuridicamente vincolante sul clima mondiale. L'accordo definisce un piano d'azione globale, per evitare cambiamenti climatici pericolosi, limitando il riscaldamento globale ben al di sotto dei 2 °C. I governi hanno concordato di riunirsi ogni cinque anni per stabilire nuovi e sempre più ambiziosi obiettivi in base allo sviluppo delle conoscenze scientifiche; di rafforzare la capacità delle società di affrontare gli impatti dei cambiamenti climatici; di cooperare e migliorare la comprensione, gli interventi e il sostegno in diversi campi, come sistemi di allarme rapido, preparazione alle emergenze. L'accordo riconosce ai soggetti interessati (quali città, enti subnazionali, settore privato, ...), seppur non facenti parte dell'accordo, un ruolo chiave nell'affrontare i cambiamenti climatici invitandoli a intensificare gli sforzi in tal senso, promuovendo azioni volte a ridurre le emissioni.

### **COP26 - Glasgow**

La conferenza sul clima tenutasi a Glasgow dal 31 Ottobre al 12 Novembre 2021 (in ritardo di un anno a causa della pandemia da COVID-19), ha riunito più di 190 leader mondiali, che si sono presentati al vertice con i piani aggiornati di riduzione delle proprie emissioni, così come previsto dall'Accordo di Parigi (COP21).

La conferenza di Glasgow ha evidenziato come gli impegni presi a Parigi non sono neanche lontanamente sufficienti per limitare il riscaldamento globale a 1,5 gradi, e la finestra utile per il raggiungimento di questo obiettivo si sta chiudendo. Il decennio fino al

2030 sarà cruciale. Quindi per quanto il vertice di Parigi sia stato un evento epocale, i Paesi dovranno spingersi ben oltre quanto fatto in quello storico vertice per mantenere viva la speranza di contenere l'aumento della temperatura a 1,5. La COP26 è dunque decisiva.

Gli obiettivi posti dalla COP26 sono qui riassunti:

1. Azzerare le emissioni nette a livello globale entro il 2050 e puntare a limitare l'aumento delle temperature a 1,5°C

Ad ogni Paese chiediamo di presentare obiettivi ambiziosi, di riduzione delle emissioni entro il 2030 che siano allineati con il raggiungimento di un sistema a zero emissioni nette entro la metà del secolo.

Per raggiungere questi obiettivi ambiziosi, ciascun Paese dovrà:

- accelerare il processo di fuoriuscita dal carbone
- ridurre la deforestazione
- accelerare la transizione verso i veicoli elettrici
- incoraggiare gli investimenti nelle rinnovabili

2. Adattarsi per la salvaguardia delle comunità e degli habitat naturali

Il clima sta già cambiando e continuerà a cambiare provocando effetti devastanti anche riducendo le emissioni.

Occorre quindi:

- proteggere e ripristinare gli ecosistemi;
- costruire difese, sistemi di allerta, infrastrutture e agricolture più resilienti per contrastare la perdita di abitazioni, mezzi di sussistenza e persino di vite umane

3. Mobilitare i finanziamenti

Per raggiungere i primi due obiettivi, i Paesi sviluppati devono mantenere la loro promessa di mobilitare almeno 100 miliardi di dollari l'anno in finanziamenti per il clima entro il 2020. Le istituzioni finanziarie internazionali devono fare la loro parte e lavorare per liberare le migliaia di miliardi che la finanza pubblica e quella privata dovranno impiegare per raggiungere zero emissioni nette globali.

4. Collaborare

Alla COP26 è bisogna:

- finalizzare il “Libro delle Regole” di Parigi (le regole dettagliate necessarie per rendere pienamente operativo l’Accordo di Parigi);
- accelerare le attività volte ad affrontare la crisi climatica rafforzando la collaborazione tra i governi, le imprese e la società civile.

## **COP26 – DOCUMENTO FINALE**

Sul fronte del documento finale, la novità più rilevante è che i paesi del mondo puntano adesso a mantenere il riscaldamento globale sotto 1,5 gradi dai livelli pre-industriali. L’Accordo di Parigi del 2015 metteva come obiettivo principale i 2 gradi, e 1 grado e mezzo come quello ottimale. Con Glasgow, 1,5 gradi diventa l’obiettivo principale, e 2 gradi soltanto il Piano B. Il documento fissa anche l’obiettivo minimo di decarbonizzazione per tutti gli stati firmatari: un taglio del 45% delle emissioni di anidride carbonica al 2030 rispetto al 2010, e zero emissioni nette intorno alla metà del secolo. Il testo invita i paesi a tagliare drasticamente anche gli altri gas serra (metano e protossido di azoto) e a presentare nuovi obiettivi di decarbonizzazione (Ndc, National Determined Contributions) entro la fine del 2022.

Il documento invita i paesi ad accelerare sull’installazione di fonti energetiche rinnovabili e sulla riduzione delle centrali a carbone e dei sussidi alle fonti fossili. La Cop26 riconosce l’importanza di giovani, donne e comunità indigene nella lotta alla crisi climatica, e stabilisce che la transizione ecologica debba essere giusta ed equa. risultato importante della Cop26 è aver finalmente varato le linee guida per tre previsioni dell’Accordo di Parigi che finora erano rimaste inattuato: il mercato globale delle emissioni di carbonio (articolo 6), il reporting format con le norme con cui gli stati comunicano i loro risultati nella decarbonizzazione (trasparenza) e le norme per l’attuazione dell’Accordo di Parigi (Paris Rulebook).

Dove la Cop26 ha mancato l’obiettivo è sugli aiuti ai paesi meno sviluppati per affrontare la crisi climatica. Il documento invita i paesi ricchi a raddoppiare i loro stanziamenti, e prevede un nuovo obiettivo di finanza climatica per il 2024. Ma nel testo non è fissata una data per attivare il fondo da 100 miliardi di dollari all’anno in aiuti per la decarbonizzazione. Uno strumento previsto dall’Accordo di Parigi e mai realizzato, visto che i paesi ricchi non vogliono tirare fuori i soldi. Anche dopo Glasgow, il fondo rimane

una promessa.

Il documento finale non prevede poi un fondo apposito per ristorare le perdite e i danni del cambiamento climatico nei paesi vulnerabili. Uno strumento chiesto a gran voce a Glasgow dagli stati più poveri. Il testo prevede solo che si avvii un dialogo per istituirlo.

Sul fronte degli accordi internazionali raggiunti durante la Cop26, la novità più eclatante è il patto di collaborazione fra Usa e Cina sulla lotta al cambiamento climatico. Le superpotenze rivali accettano di lavorare insieme su tutti i dossier che riguardano il clima, dalle rinnovabili alla tutela degli ecosistemi.

Poi ci sono l'accordo fra 134 paesi (compresi Brasile, Russia e Cina) per fermare la deforestazione al 2030, con uno stanziamento di 19,2 miliardi di dollari, e quello per ridurre del 30% le emissioni di metano al 2030 (ma senza Cina, India e Russia). Venticinque paesi (fra i quali l'Italia) hanno deciso di fermare il finanziamento di centrali a carbone all'estero, e altri 23 di cominciare a dismettere il carbone per la produzione elettrica.

Oltre 450 aziende, che rappresentano 130.000 miliardi di dollari di asset, hanno aderito alla coalizione Gfanz, che si impegna a dimezzare le emissioni al 2030 e ad arrivare a zero emissioni nette al 2050.

Una trentina di paesi e 11 produttori di auto (ma non ci sono né l'Italia né Stellantis) si sono impegnati a vendere solo auto e furgoni a zero emissioni entro il 2035 nei paesi più sviluppati, ed entro il 2040 nel resto del mondo.

### **Liberalizzazione del mercato**

Con la direttiva 96/92/CE, recante norme comuni sul mercato interno dell'energia elettrica, si è dato avvio alla liberalizzazione del settore energetico e si è intrapreso un percorso volto alla creazione del mercato unico europeo dell'energia. La richiamata direttiva, nel rispetto del principio di sussidiarietà, si limita a dettare alcune norme quadro che fissano i principi generali per il mercato interno dell'elettricità, lasciando agli Stati membri la scelta in ordine alle modalità di attuazione dei suddetti principi. In sostanza le prescrizioni della suddetta direttiva costituiscono un traguardo minimo da raggiungere e ammettono la possibilità di essere derogate nella direzione di promuovere una più intensa dinamica concorrenziale, qualora tale esito sia considerato desiderabile dai singoli Stati.

La direttiva 96/92/CE è stata abrogata dalla direttiva 2003/54/CE del Parlamento



europeo e del Consiglio, del 26 giugno 2003, relativa a norme comuni per il mercato interno dell'energia elettrica. La direttiva stabilisce norme comuni relative alla produzione, il trasporto e la distribuzione dell'energia elettrica. Essa definisce le modalità per l'organizzazione ed il funzionamento del settore dell'energia elettrica, l'accesso al mercato, i criteri e le procedure applicabili per quanto riguarda i bandi di gara e le autorizzazioni, nonché l'esercizio delle reti.

L'obiettivo è la creazione di un mercato dell'elettricità concorrenziale, sicuro e sostenibile dal punto di vista ambientale.

Gli Stati membri devono:

- imporre alle imprese che operano nel settore dell'energia elettrica obblighi relativi al servizio pubblico concernenti la sicurezza, compresa la sicurezza dell'approvvigionamento, la regolarità, la qualità e il prezzo delle forniture, nonché la tutela ambientale, compresa l'efficienza energetica e la protezione del clima;
- provvedere affinché almeno tutti i clienti civili e le piccole imprese abbiano il diritto di usufruire nel rispettivo territorio della fornitura di energia elettrica di una qualità specifica a prezzi ragionevoli, facilmente e chiaramente comparabili e trasparenti;
- adottare le misure adeguate a tutelare i clienti finali e i consumatori vulnerabili, comprese le misure atte a permettere loro di evitare l'interruzione delle forniture;
- garantire per tutti i clienti idonei l'attuazione di un sistema di accesso dei terzi ai sistemi di trasmissione e di distribuzione;
- informare la Commissione, quando si procede all'attuazione della direttiva.

**La direttiva 2003/54/CE, a decorrere dal 3 marzo 2011, è stata abrogata dalla Direttiva 2009/72/CE: norme per il mercato dell'energia elettrica dell'UE.**

Quest'ultima direttiva (vigente):

- Mira a stabilire norme comuni per la generazione, la trasmissione, la distribuzione e la fornitura dell'energia elettrica.
- Definisce inoltre gli obblighi di servizio universale e i diritti dei consumatori, chiarendo altresì i requisiti in materia di concorrenza.

I paesi dell'UE possono imporre alle imprese che operano nel settore dell'energia elettrica obblighi relativi al servizio pubblico concernenti la sicurezza, compresa la sicurezza dell'approvvigionamento, la regolarità, la qualità e il prezzo delle forniture, nonché la

tutela dell'ambiente, compresa l'efficienza energetica. I paesi dell'UE devono provvedere affinché tutti i clienti usufruiscano del diritto di scegliere il loro fornitore di energia elettrica e di cambiarlo facilmente con l'aiuto del proprio operatore entro un termine massimo di tre settimane. Essi devono inoltre provvedere affinché i clienti ricevano tutti i pertinenti dati di consumo.

I paesi dell'UE devono definire i criteri di costruzione degli impianti di generazione dell'energia elettrica sul proprio territorio tenendo conto di elementi quali:

- la sicurezza tecnica e fisica della rete elettrica;
- la protezione della salute e della sicurezza pubblica;
- il contributo al conseguimento degli obiettivi «20-20-20» della Commissione.

Il gestore del sistema di trasmissione è tenuto a soddisfare a lungo termine le richieste di trasmissione dell'energia elettrica, contribuire alla sicurezza dell'approvvigionamento, gestire i flussi di elettricità sul sistema, garantire lo sviluppo e l'interoperabilità del sistema interconnesso.

I gestori del sistema di distribuzione sono tenuti a assicurare la capacità a lungo termine del sistema in materia di distribuzione dell'energia elettrica, di gestione, di manutenzione, di sviluppo e di protezione dell'ambiente; garantire la trasparenza nei confronti degli utenti del sistema; coprire le perdite di energia e mantenere capacità di riserva di energia elettrica.

Ogni paese dell'UE deve designare un'autorità nazionale di regolamentazione a livello nazionale che avrà il compito di stabilire le tariffe di trasmissione e di distribuzione, vigilare sui programmi di investimento dei gestori dei sistemi di trasmissione, garantire l'accesso ai dati del consumo dei clienti.

### **Il Terzo Pacchetto Energia**

In data 3 settembre 2009 è entrato in vigore il c.d. "Terzo Pacchetto Energia", formalmente adottato dal Parlamento europeo e dal Consiglio il 13 luglio 2009. Il suddetto pacchetto comunitario si compone di due direttive e tre regolamenti:

- Direttiva 2009/72/CE relativa a norme comuni per il mercato interno dell'energia elettrica;
- Direttiva 2009/73/CE relativa a norme comuni per il mercato interno del gas naturale;

- Regolamento (CE) 713/09 che istituisce un’Agenzia per la cooperazione fra i regolatori nazionali dell’energia;
- Regolamento (CE) 714/09 relativo alle condizioni di accesso alla rete per gli scambi transfrontalieri di energia elettrica;
- Regolamento (CE) 715/09 relativo alle condizioni di accesso alle reti di trasporto del gas naturale.

L’obiettivo perseguito dal Terzo Pacchetto Energia è quello di avviare una nuova fase nel processo di costruzione del mercato unico europeo dell’energia, intesa a ridurre le disparità nell’effettivo grado di apertura dei mercati nazionali e a rafforzare l’integrazione degli stessi.

I principali contenuti del Terzo Pacchetto Energia riguardano:

- il regime di separazione per i gestori dei sistemi di trasmissione verticalmente integrati nel mercato dell’energia elettrica, e per i gestori dei sistemi di trasporto verticalmente integrati nel mercato del gas naturale;
- il potenziamento dell’indipendenza e delle competenze dei regolatori nazionali;
- l’istituzione dell’Agenzia europea per la cooperazione dei regolatori dell’energia (Agency for the Cooperation of Energy Regulators-ACER);
- la creazione della Rete europea dei gestori dei sistemi di trasmissione (European Network Transmission System Operators-ENTSO) e dei codici direte europei per le interconnessioni.

Le direttive chiariscono che la scelta del regime di separazione dovrebbe essere comunque volta alla “rimozione di ogni conflitto di interesse fra produttori, venditori ed operatori di rete in modo tale da creare incentivi agli investimenti e garantire l’accesso alle reti a condizioni trasparenti e regolate in modo efficiente, ai nuovi entranti, evitando di creare regimi regolatori eccessivamente onerosi per le autorità nazionali di regolamentazione”.

## **SET Plan**

Adottato dall’Unione europea nel 2008, il SET Plan è il principale strumento di supporto decisionale per la politica energetica europea, con l’obiettivo di:

- Accelerare lo sviluppo delle conoscenze, il trasferimento tecnologico e l’adozione;

- Mantenere la leadership industriale dell'UE in materia di tecnologie energetiche a basse emissioni di carbonio;
- Promuovere la scienza per trasformare le tecnologie energetiche per raggiungere gli obiettivi 2020 in materia di energia e cambiamenti climatici;
- Contribuire alla transizione mondiale verso un'economia a basse emissioni di carbonio entro il 2050.

Il piano SET ha due linee temporali principali:

Per il 2020, il piano SET fornisce un quadro per accelerare lo sviluppo e la diffusione di tecnologie a basse emissioni di carbonio efficienti in termini di costi. Con tali strategie globali, l'UE è sulla buona strada per raggiungere i suoi obiettivi 20-20-20 di una riduzione del 20% delle emissioni di CO<sub>2</sub>, una quota del 20% di energia da fonti energetiche a basse emissioni di carbonio e una riduzione del 20% nell'uso di energia primaria migliorando l'efficienza energetica entro il 2020.

Per il 2050, il piano SET mira a limitare i cambiamenti climatici a un aumento globale della temperatura di non più di 2 °C, in particolare abbinando la visione per ridurre le emissioni di gas serra dell'UE dell'80-95%. L'obiettivo del piano SET a questo riguardo è abbassare ulteriormente il costo dell'energia a basse emissioni di carbonio e collocare l'industria energetica dell'UE in prima linea nel settore in rapida crescita della tecnologia energetica a basse emissioni di carbonio.

### *3.1.2. Programmazione energetica in ambito nazionale*

#### **Piano Energetico Nazionale (PEN)**

Il Piano Energetico Nazionale (PEN), approvato dal Comitato interministeriale per la programmazione economica (CIPE) nel lontano dicembre del 1975, rappresenta il primo documento di politica energetica in cui vengono definiti gli obiettivi e le priorità della politica energetica; in particolare i punti presi in esame erano:

- Idrocarburi;
- fonti energetiche alternative;
- programma Enel;
- ciclo del combustibile nucleare;
- programmi Cnen (poi Enea).

Gli obiettivi principali miravano alla competitività del sistema produttivo, alla diversificazione delle fonti e delle provenienze geopolitiche, allo sviluppo delle risorse nazionali e alla protezione dell'ambiente e della salute dell'uomo, oltre che al risparmio energetico.

Un particolare riguardo era rivolto all'energia nucleare, per la quale il PEN prevedeva un apporto di centrali per una potenza complessiva di 20.000 MW entro il 1985; unità nucleari mai realizzate (questo prima del 1987, anno del referendum che sancì l'uscita dal nucleare). Al di là di ciò, è da sottolineare come questo Piano sia assolutamente inadeguato per l'Italia di oggi, nella quale il fabbisogno energetico è notevolmente aumentato.

Dal 1987 ad oggi nessun governo ha realizzato un Piano completamente nuovo, preferendo procedere prima con modifiche al Piano stesso e poi con la privatizzazione di Enel e la liberalizzazione del mercato dell'energia.

L'ultimo aggiornamento, approvato dal Consiglio dei Ministri nell'agosto del 1988, pur rimanendo valido nell'individuazione di obiettivi prioritari quali l'uso razionale dell'energia, la protezione dell'ambiente e della salute, la diversificazione delle fonti, lo sviluppo delle risorse rinnovabili è un documento ormai datato, anche perché riferentesi ad un quadro istituzionale e di mercato che negli anni ha subito notevoli mutamenti, anche per effetto della crescente importanza e influenza di una comune politica energetica a livello europeo.

In quanto ad obiettivi di carattere pratico, il PEN aveva fissato l'obiettivo al 2000 di aumentare la produzione di energia elettrica da fonti rinnovabili del 44%, con una ripartizione interna di questo mercato suddiviso in 300 MW di energia eolica, 75 MW di energia solare fotovoltaica e l'adozione da parte di tutte le Regioni di Piani d'Azione per l'utilizzo e la promozione di energie rinnovabili sul proprio territorio.

Il Piano è stato reso operativo dalle Leggi n. 9 e n. 10 del 9 gennaio 1991.

La prima, Norme per l'attuazione del nuovo Piano Energetico Nazionale: aspetti istituzionali, centrali idroelettriche ed elettrodotti, idrocarburi e geotermia, autoproduzione e disposizioni fiscali, ha introdotto una parziale liberalizzazione della produzione dell'energia elettrica da fonti rinnovabili e assimilate, da sottoporre a semplice



comunicazione.

Essa ha in pratica esteso a tutti gli impianti utilizzanti fonti rinnovabili la possibilità di vettoriamento e scambio di energia sulla rete, per gli impianti fino a 3 MW, escludendo naturalmente la possibilità di vendere l'energia a terzi.

Tra gli aspetti più interessanti, al Titolo III, la possibilità per le imprese di produrre energia elettrica per autoconsumo o per la cessione all'ENEL (ora GSE).

La legge introduce incentivi alla produzione di energia elettrica da FER e in particolare da impianti combinati di energia e calore: gli impianti con potenza non superiore ai 20 KW sono esclusi dal pagamento dell'imposta. È inoltre la legge stessa che affida al Ministero dell'Industria la predisposizione di direttive e condizioni tipo che regolino i rapporti tra ENEL e produttori in quanto a cessione, scambio e produzione di energia e affida al Comitato Interministeriale Prezzi (CIP) il compito di definire i prezzi di tali operazioni. In particolare, ENEL è costretta ad acquistare a prezzi differenti, a seconda dei diversi tipi di combustibile e tecnologie impiegate, l'energia prodotta per almeno 8 anni, consentendo così l'avvio di nuovi progetti finanziabili con il prezzo dell'elettricità più alto di quello pagato per l'energia da fonti convenzionali.

La Legge n. 10/91, Norme per l'attuazione del nuovo Piano Energetico Nazionale in materia di uso razionale dell'energia, di risparmio energetico e di sviluppo delle fonti rinnovabili di energia, sviluppa invece le tematiche dell'uso razionale dell'energia, di risparmio energetico e dello sviluppo di fonti energetiche pulite, definendo i compiti di Regioni e Province autonome in campo di pianificazione e controllo.

In particolare, al Titolo I, la legge dispone che le Regioni elaborino piani energetici e concedano contributi in conto capitale a sostegno dell'utilizzo delle FER nell'edilizia e del contenimento dei consumi energetici nei settori industriale, artigianale e terziario e nel settore agricolo.

### **Piano d'azione per le energie rinnovabili (PAN)**

Con la legge n. 96/2010 è stata recepita la Direttiva 2009/28/CE; l'articolo 17, indica i principi ed i criteri direttivi ai quali il Governo dovrà attenersi nel decreto attuativo.

Il Piano di azione nazionale per le energie rinnovabili pone quale obiettivo principale l'incremento dell'efficienza energetica e la riduzione dei consumi di energia, contribuendo in maniera determinante anche al raggiungimento degli obiettivi in

materia di riduzione delle emissioni climalteranti e di copertura del consumo totale di energia mediante fonti rinnovabili.

La Legge n. 99/2009 ha previsto il varo di un Piano straordinario per l'efficienza e il risparmio energetico.

Gli strumenti operativi adottati sono: la promozione della cogenerazione diffusa, l'adozione di misure volte a favorire l'autoproduzione di energia per le piccole e medie imprese, il rafforzamento del meccanismo dei titoli di efficienza energetica, la promozione di nuova edilizia a rilevante risparmio energetico e la riqualificazione energetica degli edifici esistenti, l'adozione di incentivi per l'offerta di servizi energetici, la promozione di prodotti nuovi altamente efficienti.

Tutti questi obiettivi e misure potranno confluire nella Strategia energetica nazionale, per la cui definizione è prevista una Conferenza nazionale sull'energia e l'ambiente, che sarà occasione anche per stabilire un ampio confronto con le diverse entità territoriali. Specificamente per le rinnovabili, la legge 13/09 prevede che gli obiettivi comunitari circa l'uso delle energie rinnovabili siano ripartiti, con modalità condivise, tra le regioni italiane. La legge comunitaria 2009 ha conferito delega al Parlamento per il recepimento della direttiva 2009/28/CE, fissando specifici criteri per l'esercizio della delega. In base a tali criteri, sarà istituito un meccanismo di trasferimento statistico tra le regioni stesse ai fini del rispetto della suddetta ripartizione.

Secondo quanto stabilito dalla direttiva 2009/28/CE, nel 2020 l'Italia dovrà coprire il 17% dei consumi finali di energia mediante fonti rinnovabili. Prendendo a riferimento lo scenario efficiente, questo significa che nel 2020 il consumo finale di energie rinnovabili dovrà attestarsi a 22,31 Mtep.

Per raggiungere gli obiettivi risulterà necessario incrementare consistentemente lo sfruttamento dei potenziali disponibili nel Paese, con particolare riferimento all'utilizzo delle fonti rinnovabili per riscaldamento e raffrescamento ed all'uso dei biocarburanti nel settore trasporti.

Le misure da attuare riguarderanno principalmente, oltre alla promozione delle fonti rinnovabili per usi termici e per i trasporti, lo sviluppo e la gestione della rete elettrica, l'ulteriore snellimento delle procedure autorizzative, lo sviluppo dei progetti internazionali. Fondamentali risultano il coinvolgimento e il coordinamento tra le varie

amministrazioni ed enti locali, nonché la diffusione delle informazioni.

L'Italia da tempo ha posto notevole enfasi sullo sfruttamento delle energie rinnovabili. Pertanto, sono già disponibili numerosi meccanismi di sostegno, che assicurano la remunerazione degli investimenti in diversi settori delle energie rinnovabili e dell'efficienza energetica e favoriscono la crescita di filiere industriali.

Per quanto riguarda il settore elettrico, i principali meccanismi di sostegno per la produzione di elettricità da fonti rinnovabili (FER) sono:

- incentivazione dell'energia elettrica prodotta da impianti a fonti rinnovabili con il sistema dei certificati verdi, basato su una quota d'obbligo di nuova produzione di energia elettrica da fonti rinnovabili;
- incentivazione con tariffe fisse omnicomprensive dell'energia elettrica immessa in rete dagli impianti a fonti rinnovabili fino a 1 MW di potenza (0,2 MW per l'eolico), in alternativa ai certificati verdi;
- incentivazione degli impianti fotovoltaici e solari termodinamici con il meccanismo del "conto energia";
- modalità di vendita semplificata dell'energia prodotta e immessa in rete a prezzi di mercato prestabiliti;
- possibilità di valorizzare l'energia prodotta con il meccanismo dello scambio sul posto per gli impianti di potenza sino a 200 kW;
- priorità di dispacciamento per le fonti rinnovabili;
- collegamento alla rete elettrica in tempi predeterminati ed a condizioni vantaggiose per i soggetti responsabili degli impianti.

I sistemi di incentivazione attuali hanno dimostrato di essere in grado di sostenere una crescita costante del settore, garantendo, nonostante frequenti modifiche del quadro normativo, sufficiente prevedibilità nelle condizioni di ritorno dell'investimento e agevolando la finanziabilità delle opere. Essi rappresentano dunque uno strumento consolidato del sistema energetico nazionale, cui si può guardare, con i necessari adeguamenti, anche per il prossimo periodo come elemento di continuità importante per il raggiungimento dei nuovi obiettivi comunitari.

D'altra parte, gli scenari di forte crescita ed in particolare gli obiettivi specifici attribuibili al settore elettrico richiedono una visione di lungo termine ed una capacità, oltre che di

razionalizzare gli incentivi attuali sulla base dell'andamento dei costi delle tecnologie, anche di promuovere benefici sul piano più complessivo produttivo ed occupazionale, in una logica di riduzione progressiva degli oneri e di sempre maggiore efficienza rispetto al costo di produzione convenzionale.

Per alcune tecnologie o segmenti di mercato è inoltre possibile il raggiungimento in pochi anni, entro il 2020, della cd. Grid-parity, fattore che richiederebbe evidentemente una revisione dei livelli e dei sistemi di incentivazione.

In tal senso, è molto rilevante l'effetto che avrà la politica di riduzione delle emissioni di CO<sub>2</sub>; la modifica del sistema di assegnazione delle quote di CO<sub>2</sub> al settore termoelettrico per il periodo post Kyoto (a partire dal 2013) e delle relative sanzioni potrebbe modificare il livello dei prezzi dell'elettricità e influire, quindi, sulla valorizzazione dell'energia rinnovabile sul mercato, riducendo la necessità di un livello spinto di incentivazione. Questo a testimonianza di come le pur diverse esternalità ambientali (fonti rinnovabili, riduzioni emissioni gas serra) interagiscono ed il loro interagire (positivo o negativo) deve essere attentamente considerato nel disegnare l'approccio agli obiettivi.

Questi elementi saranno adeguatamente considerati per l'aggiornamento del quadro esistente, in modo da incrementare la quota di energia prodotta rendendo più efficienti gli strumenti di sostegno, evitando una crescita parallela della produzione e degli oneri di incentivazione.

A tali fini sono proposti i seguenti interventi:

- incremento della quota minima di elettricità da rinnovabili da immettere sul mercato, in modo e con tempi adeguati ai nuovi traguardi europei;
- revisione periodica (già prevista dalle disposizioni vigenti) dei fattori moltiplicativi, delle tariffe omnicomprensive (eventualmente anche modificando, per ciascuna tecnologia, la soglia per l'ammissione alla tariffa) e delle tariffe in conto energia per il solare, per tener conto dell'attesa riduzione dei costi dei componenti e dei costi impianti e per espandere la base produttiva contenendo e regolando l'impatto economico sul settore elettrico;
- programmazione anticipata delle riduzioni (su base triennale) degli incentivi e applicazione dei nuovi valori di coefficienti e tariffe solo agli impianti che entrano in esercizio un anno dopo la loro introduzione;

- modulazione degli incentivi in modo coerente all'esigenza di migliorare alcune opzioni dei produttori (ad esempio, il tipo di localizzazione) e ridurre extra costi d'impianto o di sistema;
- miglioramento delle attuali forme di monitoraggio sugli scambi e di informazione sui prezzi, con lo sviluppo, in particolare, di un mercato a termine regolamentato anche per i titoli "ambientali", in modo da consentire strategie di acquisto e vendita più lungimiranti, assorbire eventuali eccessi temporanei di offerta in modo più efficiente ed evitare bilanciamenti in via amministrativa;
- superamento del concetto di rifacimento, almeno per alcune tipologie di impianti e di interventi, da sostituire con una remunerazione, anche successivamente al termine del vigente periodo di diritto agli incentivi, superiore a quella assicurata dalla sola cessione dell'energia prodotta;
- per le biomasse e i bioliquidi: possibile introduzione di priorità di destinazione a scopi diversi da quello energetico e, qualora destinabili a scopo energetico, discriminazione tra quelli destinabili a produzione di calore o all'impiego nei trasporti da quelli destinabili a scopi elettrici, per questi ultimi favorendo in particolare le biomasse rifiuto, preferibilmente in uso cogenerativo;
- valorizzare per gli obiettivi nazionali l'elettricità importata dichiarata rinnovabile.
- La crescita dell'apporto da fonti energetiche rinnovabili nel settore elettrico per il raggiungimento degli obiettivi europei dovrà essere accompagnata da un significativo ammodernamento e potenziamento della rete elettrica di trasmissione e distribuzione che consenta:
- il collegamento degli impianti, in particolare fotovoltaici ed eolici, per i quali il potenziale è rinvenibile prevalentemente nelle regioni meridionali e insulari, le quali non sono attualmente dotate d'infrastrutture di rete adeguate agli sviluppi attesi e auspicati;
- il dispacciamento dell'energia, in particolare per i parchi eolici di notevole dimensione collegati alla rete elettrica;
- la diffusione della generazione distribuita;
- l'interconnessione dell'Italia, con nuove infrastrutture elettriche, con i paesi dell'Africa settentrionale e dei Balcani.



Per gli impianti a fonte rinnovabile, in particolare non programmabili, la normativa vigente ha assicurato la remunerazione della mancata produzione rinnovabile laddove si verificano problemi causati dall'insufficiente capacità della rete di accogliere e dispacciare, con la dovuta sicurezza del sistema, detta energia. Si tratta comunque di una soluzione che deve essere vista come contingente e funzionale solo a non compromettere gli investimenti effettuati.

Occorre infatti passare a un concetto di "raccolta" integrale della producibilità rinnovabile, da effettuarsi anche con sistemi di accumulo/stoccaggio dell'energia elettrica prodotta e non immettibile in rete, che consenta di sfruttare tutto il potenziale senza imporre extra-costi per il sistema.

Sono già stati introdotti alcuni meccanismi per la migliore integrazione delle fonti non programmabili e per premiare gli investimenti su infrastrutture di rete. La vigente normativa nazionale permette inoltre l'utilizzo di strumenti emergenziali, con nomina di Commissari per le opere energetiche ritenute strategiche, da impiegare qualora si manifestino criticità di notevole complessità.

La condivisione con le regioni della distribuzione territoriale delle diverse tecnologie a fonti rinnovabili favorirà la realizzazione delle infrastrutture che a partire dagli impegni regionali, e dunque sulla base del potenziale sfruttabile, dei vincoli e dello stato di sviluppo della rete saranno individuate come presumibilmente necessarie al trasporto dell'energia elettrica. Per questo scopo, appare necessario prevedere un'apposita sezione del piano di sviluppo di nuove linee elettriche nonché per il potenziamento dell'esistente rete di trasmissione e di distribuzione.

Si prospetta inoltre la possibilità di porre in capo al medesimo soggetto chiamato ad autorizzare gli impianti a fonti rinnovabili la responsabilità di autorizzare, con specifici provvedimenti, anche i potenziamenti delle reti necessari per l'evacuazione dell'energia, in modo da perseguire uno sviluppo armonizzato di impianti e reti, accelerando dunque i tempi di sviluppo delle reti e delle infrastrutture necessarie al collegamento e alla piena valorizzazione dell'energia producibile.

Si conta poi di favorire più sistematicamente l'ammodernamento delle reti di distribuzione secondo i concetti di smart grid, migliorare ancora i modelli di previsione della produzione da fonti rinnovabili non programmabili, promuovere la gestione integrata di aggregati che

includano anche sistemi di accumulo, generazione e carichi.

Infine, si studieranno, insieme all'Autorità per l'energia elettrica e il gas, meccanismi di regolazione tariffaria che premiano la capacità dei gestori di rete di realizzare tempestivamente opere prioritarie, tra le quali potranno essere inserite quelle funzionali allo sviluppo delle fonti rinnovabili.

Con la stessa Autorità andranno esaminati meccanismi di prenotazione delle capacità di trasporto, in modo da privilegiare i progetti effettivamente realizzabili, sulla base degli esiti del procedimento autorizzativo.

Il Decreto del Ministero delle Attività Produttive, pubblicato sulla Gazzetta Ufficiale nel gennaio del 2004, costituisce un punto di svolta nel panorama normativo del settore energetico: produrre energia da FER diviene, alla luce degli obiettivi di riduzione delle emissioni, sempre più importante nel contesto di crescente attenzione per l'ambiente in cui si deve operare.

Il Decreto è di fondamentale importanza perché, nel dare specifica attuazione alle disposizioni della direttiva europea precedentemente citata, mira in special modo alla razionalizzazione e semplificazione delle procedure autorizzative e alla definizione delle regole per la remunerazione dell'energia elettrica prodotta da FER, a favore dello sviluppo della competizione e della riduzione dei costi.

Il D.lgs. 387/2003 ha semplificato le procedure autorizzative per gli impianti di generazione elettrica da fonti rinnovabili e infrastrutture connesse, prevedendo un'autorizzazione unica rilasciata dall'autorità competente entro 180 giorni dalla presentazione della richiesta. Nell'autorizzazione unica sono peraltro incluse anche le opere di allacciamento alla rete elettrica e le altre infrastrutture di rete, incluse quelle utili per migliorare il dispacciamento dell'energia prodotta.

Sono in emanazione le linee guida (previste dal medesimo D.lgs. 387/2003) per il rilascio da parte delle Regioni dell'autorizzazione per gli impianti di produzione di energia elettrica alimentati a fonte rinnovabile. Scopo di tali linee guida è di assicurare principi di uniformità di trattamento su tutto il territorio nazionale, tempi certi per le singole fasi e maggiore trasparenza del processo.

La possibilità di estendere, per impianti sotto certe potenze e da localizzare in siti non sensibili, il ricorso a procedure ulteriormente semplificate come la comunicazione e la

denuncia di inizio attività, è stato introdotto dalla legge 244/07 e potenziata dalle leggi Il Decreto del Ministero delle Attività Produttive, pubblicato sulla Gazzetta Ufficiale nel gennaio del 2004, costituisce un punto di svolta nel panorama normativo del settore energetico: produrre energia da FER diviene, alla luce degli obiettivi di riduzione delle emissioni, sempre più importante nel contesto di crescente attenzione per l'ambiente in cui si deve operare. Il Decreto è di fondamentale importanza perché, nel dare specifica attuazione alle disposizioni della direttiva europea precedentemente citata, mira in special modo alla razionalizzazione e semplificazione delle procedure autorizzative e alla definizione delle regole per la remunerazione dell'energia elettrica prodotta da FER, a favore dello sviluppo della competizione e della riduzione dei costi.

Il D.lgs. 387/2003 ha semplificato le procedure autorizzative per gli impianti di generazione elettrica da fonti rinnovabili e infrastrutture connesse, prevedendo un'autorizzazione unica rilasciata dall'autorità competente entro 180 giorni dalla presentazione della richiesta. Nell'autorizzazione unica sono peraltro incluse anche le opere di allacciamento alla rete elettrica e le altre infrastrutture di rete, incluse quelle utili per migliorare il dispacciamento dell'energia prodotta.

Sono in emanazione le linee guida (previste dal medesimo D.lgs. 387/2003) per il rilascio da parte delle Regioni dell'autorizzazione per gli impianti di produzione di energia elettrica alimentati a fonte rinnovabile. Scopo di tali linee guida è di assicurare principi di uniformità di trattamento su tutto il territorio nazionale, tempi certi per le singole fasi e maggiore trasparenza del processo.

La possibilità di estendere, per impianti sotto certe potenze e da localizzare in siti non sensibili, il ricorso a procedure ulteriormente semplificate come la comunicazione e la denuncia di inizio attività, è stato introdotto dalla legge 244/07 e potenziata dalle leggi.

### **Il mercato elettrico e l'energia da fonte rinnovabile**

Il mercato elettrico, vale a dire la sede delle transazioni aventi per oggetto l'energia elettrica, nasce in Italia per effetto del Decreto Legislativo 16 marzo 1999, n. 79 ("Decreto Bersani") nell'ambito del processo di recepimento della direttiva comunitaria sulla creazione di un mercato interno dell'energia (Direttiva 96/92/CE abrogata dalla Direttiva 2003/54/CE).

Il mercato elettrico si articola in:

- Mercato del Giorno Prima - MGP
- Mercato Infragiornaliero - MI
- Mercato per il Servizio di Dispacciamento - MSD

Nel MGP e nel MI - definiti anche Mercati dell'Energia - produttori, grossisti e clienti finali, nonché Acquirente Unico (AU) e Gestore dei servizi energetici (GSE) acquistano e vendono all'ingrosso partite di energia elettrica per il giorno successivo.

Tali mercati, gestiti dal Gestore dei Mercati Energetici (GME), definiscono prezzi di equilibrio ai quali viene valorizzata l'energia negoziata.

Nel MSD Terna si approvvigiona delle risorse necessarie alla gestione e al controllo del sistema (risoluzione delle congestioni intrazonali, creazione della riserva di energia, bilanciamento in tempo reale).

### **Piano di sviluppo della rete di sviluppo della rete elettrica di trasmissione nazionale (RTN)**

Il Piano di Sviluppo della Rete di Trasmissione Nazionale \_ 2018 (di seguito PdS 2018) è stato predisposto ai sensi del D.M. del 20 aprile 2005 relativo alla Concessione rilasciata a Terna per le attività di trasmissione e dispacciamento dell'energia elettrica nel territorio nazionale (modificata ed aggiornata con Decreto del Ministero dello Sviluppo Economico del 15 dicembre 2010), e del D.lgs. n. 93/2011, in cui si prevede che entro il 31 gennaio di ogni anno il Gestore della Rete di Trasmissione Nazionale (RTN) sottoponga per approvazione, al Ministero dello Sviluppo Economico (MiSE) il documento di Piano contenente le linee di sviluppo della RTN.

Il PdS 2018 si inquadra pienamente nel contesto di evoluzione del settore elettrico nazionale ed europeo, proiettato verso scenari spinti di de-carbonizzazione; in questa direzione si proietta la Strategia Energetica Nazionale 2017 (SEN 2017), adottata, lo scorso 10 Novembre 2017, con D.M. del Ministero dello Sviluppo Economico e del Ministero dell'Ambiente e della Tutela del Territorio e del Mare e contenente il piano decennale del Governo italiano per anticipare e gestire il cambiamento del sistema energetico.

Riportiamo di seguito gli obiettivi del piano:

- o maggiore competitività sul mercato elettrico per il pieno sfruttamento della capacità produttiva;
- o rendere possibile una maggiore disponibilità di potenza per il mercato con aumento

della riserva complessiva;

- minori perdite di trasporto;
- minori oneri di congestione a seguito della separazione in zone di mercato.

### **Piano energetico nazionale (PNIEC 2030)**

In ambito europeo, il 30 novembre 2016 la Commissione Europea ha presentato il pacchetto "Energia pulita per tutti gli europei" (cd. Winter package o Clean energy package), che comprende diverse misure legislative nei settori dell'efficienza energetica, delle energie rinnovabili e del mercato interno dell'energia elettrica.

Il 4 giugno 2019 il Consiglio dei Ministri dell'Unione Europea ha adottato le ultime proposte legislative previste dal pacchetto.

I Regolamenti e le direttive del "Clean Energy Package" fissano il quadro regolatorio della *governance* dell'Unione per energia e clima funzionale al raggiungimento dei nuovi obiettivi europei al 2030.

Tale meccanismo si basa su strategie a lungo termine ed in particolare sui Piani Nazionali Integrati PNIEC che coprono periodi di 10 anni dal 2021 al 2030.





**Fig 11\_** Principali obiettivi su energia e clima dell'UE e dell'Italia al 2020 e al 2030

In ambito nazionale proprio il PNIEC (Piano Nazionale Integrato per l'energia e il clima) 2030 è lo strumento che segna l'inizio del cambiamento nella politica energetica e ambientale verso la decarbonizzazione.

Come illustrato nella figura riportata sopra, tale piano si struttura in 5 linee d'intervento, che si svilupperanno in maniera integrata: dalla decarbonizzazione all'efficienza e sicurezza energetica, passando attraverso lo sviluppo del mercato interno dell'energia, della ricerca, dell'innovazione e della competitività.



**Fig. 12** \_Le 5 linee d'intervento del PNIEC 2030

L'obiettivo è quello di realizzare una nuova politica energetica che assicuri la piena sostenibilità ambientale, sociale ed economica del territorio nazionale e accompagni tale transizione.

Il Piano è il risultato di un processo articolato; riportiamo sotto alcuni fondamentali passaggi.

A dicembre 2018 è stata inviata alla Commissione europea la bozza del Piano, predisposta sulla base di analisi tecniche e scenari evolutivi del settore energetico svolte con il contributo dei principali organismi pubblici operanti sui temi energetici e ambientali (GSE, RSE, Enea, Ispra, Politecnico di Milano).

A giugno 2019 la Commissione europea ha formulato le proprie valutazioni e raccomandazioni sulle proposte di Piano presentate dagli Stati membri dell'Unione, compresa la proposta italiana, valutata nel complesso, positivamente.

Nel corso del 2019, inoltre, è stata svolta un'ampia consultazione pubblica ed è stata eseguita la Valutazione ambientale strategica del Piano.

A novembre 2019, sono state illustrate le linee generali del Piano alla Commissione Attività Produttive della Camera dei Deputati.

Infine, il Piano è stato oggetto di proficuo confronto con le Regioni e le Associazioni degli Enti Locali, le quali il 18 dicembre 2019, hanno infine espresso un parere positivo a seguito del recepimento di diversi e significativi suggerimenti.

Il 21 gennaio 2020, il Ministero dello Sviluppo Economico (MISE) ha dato notizia dell'invio alla Commissione europea del testo definitivo del Piano Nazionale Integrato per l'Energia e il Clima per gli anni 2021-2030. Il Piano è stato predisposto dal MISE, con il Ministero dell'Ambiente e della Tutela del Territorio e del Mare e il Ministero delle Infrastrutture e

dei Trasporti.

La tabella riportata sotto è tratta dal testo definitivo del PNIEC inviato alla Commissione europea e vi sono illustrati i principali obiettivi del Piano.

I principali obiettivi del PNIEC italiano sono:

una percentuale di energia da FER nei Consumi Finali Lordi di energia pari al 30%, in linea con gli obiettivi previsti per il nostro Paese dalla UE;

una quota di energia da FER nei Consumi Finali Lordi di energia nei trasporti del 22% a fronte del 14% previsto dalla UE;

una riduzione dei consumi di energia primaria rispetto allo scenario PRIMES 2007 del 43% a fronte di un obiettivo UE del 32,5%; la riduzione dei "gas serra", rispetto al 2005, per tutti i settori non ETS del 33%, obiettivo superiore del 3% rispetto a quello previsto dall'UE.

**Tab. 03\_** Principali obiettivi su energia e clima dell'UE e dell'Italia al 2020 e al 2030

	Obiettivi 2020		Obiettivi 2030	
	UE	ITALIA	UE	ITALIA (PNIEC)
<b>Energie rinnovabili (FER)</b>				
Quota di energia da FER nei Consumi Finali Lordi di energia	20%	17%	32%	30%
Quota di energia da FER nei Consumi Finali Lordi di energia nei trasporti	10%	10%	14%	22%
Quota di energia da FER nei Consumi Finali Lordi per riscaldamento e raffrescamento			+1,3% annuo (indicativo)	+1,3% annuo (indicativo)
<b>Efficienza energetica</b>				
Riduzione dei consumi di energia primaria rispetto allo scenario PRIMES 2007	-20%	-24%	-32,5% (indicativo)	-43% (indicativo)
Risparmi consumi finali tramite regimi obbligatori efficienza energetica	-1,5% annuo (senza trasp.)	-1,5% annuo (senza trasp.)	-0,8% annuo (con trasporti)	-0,8% annuo (con trasporti)
<b>Emissioni gas serra</b>				
Riduzione dei GHG vs 2005 per tutti gli impianti vincolati dalla normativa ETS	-21%		-43%	
Riduzione dei GHG vs 2005 per tutti i settori non ETS	-10%	-13%	-30%	-33%
Riduzione complessiva dei gas a effetto serra rispetto ai livelli del 1990	-20%		-40%	
<b>Interconnettività elettrica</b>				
Livello di interconnettività elettrica	10%	8%	15%	10% <sup>1</sup>
Capacità di interconnessione elettrica (MW)		9.285		14.375

## **SEN (Strategia energetica nazionale)**

La SEN 2017 pone un orizzonte di azioni da conseguire al 2030.

Tale percorso è coerente anche con lo scenario a lungo termine del 2050 stabilito dalla Road Map europea che prevede la riduzione di almeno l'80% delle emissioni rispetto al 1990.

Gli obiettivi al 2030 in linea con il Piano dell'Unione dell'Energia sono:

migliorare la competitività del paese, continuando a ridurre il gap di prezzo e di costo dell'energia rispetto all'Europa, in un contesto di prezzi internazionali crescenti;

raggiungere e superare in modo sostenibile gli obiettivi ambientali e di decarbonizzazione al 2030 definiti a livello europeo, in linea con i futuri traguardi stabiliti nella COP21 (21a Convenzione quadro delle Nazioni Unite sui cambiamenti climatici) ;

continuare a migliorare la sicurezza di approvvigionamento e la flessibilità dei sistemi e delle infrastrutture energetiche.

Inoltre, la SEN è un importante tassello del futuro Piano Energia e Clima; infatti, definisce le misure per raggiungere i traguardi di crescita sostenibile e ambientale stabiliti nella COP21 sopraccitato, contribuendo in particolare all'obiettivo della de-carbonizzazione dell'economia e della lotta ai cambiamenti climatici. Rinnovabili ed efficienza contribuiscono non soltanto alla tutela dell'ambiente ma anche alla sicurezza, riducendo la dipendenza del sistema energetico e all'economicità, favorendo la riduzione dei costi e della spesa.

Con la SEN viene ulteriormente promossa la diffusione delle tecnologie rinnovabili; tra gli obiettivi ricordiamo:

- efficienza energetica: riduzione dei consumi finali da 118 a 108 Mtep con un risparmio di circa 10 Mtep al 2030;
- fonti rinnovabili: 28% di rinnovabili sui consumi complessivi al 2030 rispetto al 17,5% del 2015;
- riduzione del differenziale di prezzo dell'energia: contenere il gap di costo tra il gas italiano e quello del nord Europa (nel 2016 pari a circa 2 €/MWh) e quello sui prezzi dell'elettricità rispetto alla media UE (pari a circa 35 €/MWh nel 2015 per la famiglia media e al 25% in media per le imprese);

- cessazione della produzione di energia elettrica da carbone con un obiettivo di accelerazione al 2025, da realizzare tramite un puntuale piano di interventi infrastrutturali;
- razionalizzazione del downstream petrolifero, con evoluzione verso le bioraffinerie e un uso crescente di biocarburanti sostenibili e del GNL nei trasporti pesanti e marittimi al posto dei derivati dal petrolio;
- verso la decarbonizzazione al 2050: rispetto al 1990, una diminuzione delle emissioni del 39% al 2030 e del 63% al 2050;
- raddoppiare gli investimenti in ricerca e sviluppo tecnologico clean energy: da 222 Milioni nel 2013 a 444 Milioni nel 2021;
- riduzione della dipendenza energetica dall'estero dal 76% del 2015 al 64% del 2030 (rapporto tra il saldo import/export dell'energia primaria necessaria a coprire il fabbisogno e il consumo interno lordo), grazie alla forte crescita delle rinnovabili e dell'efficienza energetica.

### **PAEE 2017 – Piano d'Azione Nazionale per l'efficienza energetica**

Il PAEE 2017 è stato elaborato su proposta dell'ENEA ai sensi dell'articolo 17, comma 1 del D.lgs. 102/2014, a seguito di un sintetico richiamo agli obiettivi di efficienza energetica al 2020 fissati dall'Italia; esso illustra i risultati conseguiti al 2016 e le principali misure attivate e in cantiere per il raggiungimento degli obiettivi di efficienza energetica al 2020; inoltre, coerentemente con le linee guida della Commissione Europea per la compilazione, riporta gli obiettivi nazionali di riduzione dei consumi di energia primaria e finale, specificando i risparmi negli usi finali di energia attesi al 2020 per singolo settore economico e per principale strumento di promozione dell'efficienza energetica.

In esso vengono illustrate le misure attive introdotte con il decreto di recepimento della direttiva 2012/27/UE nonché quelle in via di predisposizione, stimando l'impatto atteso in termini di risparmio di energia per settore economico.

Nello specifico, il paragrafo 3.1 è dedicato a descrivere le misure a carattere trasversale come il regime obbligatorio di efficienza energetica dei certificati bianchi, le detrazioni fiscali per la riqualificazione energetica del parco edilizio e il conto termico. Inoltre, nel paragrafo sono riportate informazioni aggiornate sullo stato dell'arte e sulle misure previste per il settore dei servizi energetici e quello della misurazione e fatturazione

energetica nonché per gli strumenti di diagnosi e gestione energetica, per la qualificazione e l'accREDITamento degli esperti, e per i programmi di formazione e informazione dei consumatori. Il paragrafo 3.2 è dedicato all'efficienza energetica del parco immobiliare nazionale, pubblico e privato. In particolare, sono riportate le misure di tipo regolatorio e finanziario a supporto dell'efficienza energetica degli edifici mentre per gli approfondimenti si rimanda agli allegati che illustrano il parco edilizio nazionale con una stima delle potenzialità della riqualificazione energetica nel settore civile e una valutazione delle potenzialità di incremento degli edifici ad energia quasi zero. Il tema della promozione dell'efficienza energetica negli edifici della pubblica amministrazione, con particolare attenzione alla PA centrale, è trattato nel paragrafo 3.3. Nello specifico viene descritto il Programma di riqualificazione degli edifici della PA centrale (PREPAC), la metodologia utilizzata per determinare la popolazione degli immobili interessati agli interventi di miglioramento della prestazione energetica, gli strumenti messi in campo per conseguire il target nonché i risultati raggiunti nei primi anni di attuazione. Focus particolari sono dedicati allo stato dell'arte del Green Public Procurement (GPP) e ai Criteri Ambientali Minimi (CAM), nonché ai meccanismi di promozione ad oggi attivi. Il paragrafo 3.4 illustra le misure per la promozione dell'efficienza energetica nel settore dell'industria, per il quale l'attenzione si concentra sul Piano nazionale Industria 4.0 e sulle agevolazioni per supportare e incentivare le imprese che investono in beni strumentali. In merito al settore dei trasporti (paragrafo 3.5), oltre ad un approfondimento sul recepimento della direttiva DAFI, sono descritti i risparmi di energia attesi dalle principali misure/programmi articolati in interventi volti al rinnovo del parco veicoli stradale, alla promozione della mobilità sostenibile, allo sviluppo della infrastruttura ferroviaria e dei sistemi avanzati di gestione della logistica. Il paragrafo 3.6, dedicato all'efficienza nel settore del riscaldamento e raffrescamento, oltre a fornire un quadro di sintesi sul potenziale di sviluppo della Cogenerazione ad Alto Rendimento (CAR) e del teleriscaldamento (TLR), descrive le misure a supporto degli investimenti in tali tecnologie. Il paragrafo 3.7, tratta il tema l'efficienza energetica nella trasformazione, trasmissione e distribuzione dell'energia. Nel paragrafo sono delineati i criteri di efficienza energetica da introdurre o da rafforzare nella struttura delle tariffe dell'energia e in quelle di rete nonché nella regolamentazione del settore elettrico, gli interventi per promuovere in modo effettivo la partecipazione della domanda al mercato dell'energia e le nuove



forme di aggregazione ed offerta dei servizi di sistema. Il paragrafo 3.8, infine, riporta il quadro di sintesi delle risorse disponibili da Fondi strutturali per il ciclo di programmazione 2014-2020.

Gli obiettivi nazionali di efficienza energetica al 2020, già indicati nel PAEE 2014, prevedono un programma di miglioramento dell'efficienza energetica che si propone di risparmiare 20 Mtep/anno di energia primaria, pari a 15,5 Mtep/anno di energia finale. Nella tabella 2.1 sono indicati i risparmi attesi al 2020 in energia finale e primaria suddivisi per settore e misure di intervento.

**Tab. 04** - Obiettivi di efficienza energetica al 2020 in energia finale e primaria (Mtep/anno)

Settore	Misure previste nel periodo 2011-2020					Risparmio atteso al 2020	
	Certificati Bianchi	Detrazioni fiscali	Conto Termico	Standard Normativi	Investimenti mobilità	Energia Finale	Energia Primaria
Residenziale	0,15	1,38	0,54	1,60		3,67	5,14
Terziario	0,10		0,93	0,20		1,23	1,72
PA	0,04		0,43	0,10		0,57	0,80
Privato	0,06		0,50	0,10		0,66	0,92
Industria	5,10					5,10	7,14
Trasporti	0,10			3,43	1,97	5,50	6,05
<b>Totale</b>	<b>5,45</b>	<b>1,38</b>	<b>1,47</b>	<b>5,23</b>	<b>1,97</b>	<b>15,50</b>	<b>20,05</b>

Fonte: PAEE 2014

In merito alla rete elettrica (par.3.7.3.1 del PAEE 2017) il Piano identifica nella pianificazione dello sviluppo della rete elettrica un ruolo sempre più importante anche in termini di efficienza energetica, principalmente attraverso:

la riduzione delle perdite di rete;

il migliore sfruttamento delle risorse di generazione mediante lo spostamento di quote di produzione da impianti con rendimenti più bassi ma necessari per il rispetto dei vincoli di rete, verso impianti più efficienti alimentati da fonti energetiche con minore intensità emissiva (ad esempio il gas).

La riduzione delle perdite sulla rete di trasmissione comporta una diminuzione della produzione di energia elettrica da parte delle centrali in servizio sul territorio nazionale, con conseguente riduzione delle emissioni di CO<sub>2</sub> legate alla produzione da fonte termoelettrica.

L'entrata in servizio dei principali interventi di sviluppo previsti nei Piani di sviluppo annuali di TERNA, determinerà una riduzione delle perdite di energia sulla rete.

### 3.1.2.1. Compatibilità e coerenza dell'intervento con i Piani Nazionali

**Tab. 05** \_ Sintesi Compatibilità e coerenza del progetto con i Piani Nazionali

AMBITO	PIANIFICAZIONE E PROGRAMMAZIONE	COERENZA /COMPATIBILITÀ	NOTE
NAZIONALE	Piano Energetico Nazionale	x	La Legge n. 10/91, Norme per l'attuazione del nuovo Piano Energetico Nazionale in materia di uso razionale dell'energia, di risparmio energetico e di sviluppo delle fonti rinnovabili di energia, sviluppa invece le tematiche dell'uso razionale dell'energia, di risparmio energetico e dello sviluppo di fonti energetiche pulite, definendo i compiti di Regioni e Province autonome in campo di pianificazione e controllo. Il progetto risulta quindi in linea con quanto indicato.
	Il Piano di azione nazionale per le energie rinnovabili	x	Lo sviluppo del progetto in esame permette di incrementare la produzione di energia da fonti rinnovabili e ridurre le emissioni.
	Decreto legislativo 29 dicembre 2003, n. 387 "Attuazione della direttiva 2001/77/CE relativa alla promozione dell'energia elettrica prodotta da fonti energetiche rinnovabili nel mercato interno dell'elettricità".	x	Il Decreto è di fondamentale importanza perché, nel dare specifica attuazione alle disposizioni della direttiva europea precedentemente citata, mira in special modo alla razionalizzazione e semplificazione delle procedure autorizzative e alla definizione delle regole per la remunerazione dell'energia elettrica prodotta da FER, a favore dello sviluppo della competizione e della riduzione dei costi. Il progetto rientra nel quadro delle semplificazioni imposte.
	Piano di Sviluppo di Rete	x	Gli obiettivi del piano sono perfettamente coerenti con quelli volti alla decarbonizzazione e quindi anche con il progetto in questione
	PIENEC 2030	x	Nelle linee d'intervento del piano volto a realizzare una politica energetica nuova che assicuri la piena sostenibilità ambientale, s'inserisce il progetto in esame
	SEN	x	Poiché per il SEN, Rinnovabili ed efficienza possono dare un grosso contributo alla tutela dell'ambiente ma anche alla sicurezza, il progetto in esame risulta perfettamente coerente con esso
	PAEE 2017	x	Il piano promuove la realizzazione d'impianti a bassa intensità emissiva con conseguente riduzione delle emissioni di CO2, in coerenza con il progetto

Il progetto inoltre:

- Rientra nella misura legata all'accelerazione delle procedure per le fonti rinnovabili.

- Il progetto presenta elementi di totale coerenza e compatibilità con gli obiettivi e gli indirizzi generali previsti in quanto impianto di produzione energetica da fonte rinnovabile.
- Il progetto da un lato contribuirà al raggiungimento dell'obiettivo fissato al 2030 e nello specifico rinnovabili elettriche al 55% al 2030 rispetto al 33,5% del 2015, rispondendo "alle crescenti esigenze di produzione di energia da fonte rinnovabile".
- Il progetto permetterà un risparmio, in termini di emissioni di gas serra, pari a circa 3369 t di CO<sub>2</sub> che nei primi 30 anni di vita di impianto saranno equivalenti a circa 101071 ton di CO<sub>2</sub>.

### 3.1.3. Programmazione energetica in ambito regionale

Il Piano Energetico Ambientale Regionale (PEARS) è quello strumento attraverso il quale l'Amministrazione Regionale persegue obiettivi di carattere energetico, socioeconomico e ambientale, partendo dall'analisi del sistema energetico e la ricostruzione del Bilancio Energetico Regionale (BER).

La Regione Siciliana con D. P. Reg. n.13 del 2009, confermato con l'art. 105 L.R. 11/2010, ha adottato il Piano Energetico Ambientale.

Gli obiettivi strategici del PEARS, in coerenza con le linee indicate nel Documento di Programmazione Economica e Finanziaria della Regione Siciliana per gli anni 2009-2012 e in un'ottica di sviluppo sostenibile omogeneo e resiliente a beneficio di tutti gli abitanti della Regione, possono essere così sintetizzati:

- valorizzazione e gestione razionale delle risorse energetiche rinnovabili e non rinnovabili;
- riduzione delle emissioni climalteranti ed inquinanti;

Nell'ambito della politica energetica regionale vi sono due traiettorie fondamentali da traguardare:

- il rispetto degli obblighi del Burden Sharing (sopravvenuto nel 2012);
- il raggiungimento degli obiettivi del PEARS.

Il Piano del 2009 era finalizzato ad un insieme di interventi, coordinati fra la pubblica amministrazione e gli attori territoriali e supportati da azioni proprie della pianificazione energetica locale, per avviare un percorso che si proponeva, realisticamente, di contribuire a raggiungere parte degli obiettivi del protocollo di Kyoto, in coerenza con gli

indirizzi comunitari.

In vista della scadenza dello scenario di piano del PEARS, il Dipartimento dell'Energia dell'Assessorato Regionale dell'Energia e dei Servizi di Pubblica Utilità ha formulato una proposta di aggiornamento del Piano, al fine di pervenire all'adozione dello stesso.

L'esigenza di aggiornamento del PEARS, discende dagli obblighi sanciti dalle direttive comunitarie, recepite con il Decreto Ministeriale del 15 marzo 2012 (c.d. Burden Sharing), nonché per un corretto utilizzo delle risorse della programmazione comunitaria.

Con il Piano Energetico Ambientale, che definisce gli obiettivi al 2020-2030, la Regione Siciliana intende dotarsi dello strumento strategico fondamentale per seguire e governare lo sviluppo energetico del suo territorio sostenendo e promuovendo la filiera energetica, tutelando l'ambiente per costruire un futuro sostenibile di benessere e qualità della vita.

Appare necessario procedere all'individuazione di strumenti atti ad agevolare il confronto tra i diversi Dipartimenti Regionali al fine di garantire unitarietà e coerenza interna all'azione regionale nel conseguimento degli obiettivi in campo energetico-ambientale.

La pianificazione energetica regionale va attuata anche per "regolare" ed indirizzare la realizzazione degli interventi determinati principalmente dal mercato libero dell'energia.

Tale pianificazione si accompagna a quella ambientale per gli effetti diretti ed indiretti che produzione, trasformazione, trasporto e consumi finali delle varie fonti tradizionali di energia producono sull'ambiente.

Per l'avvio dei lavori della stesura del Piano è stato istituito, con Decreto Assessorile n. 4/Gab del 18 Gennaio 2017, un Comitato Tecnico Scientifico (di seguito CTS) previsto dal suddetto protocollo d'intesa e composto dai soggetti designati dalle parti, al fine di condividere con le Università e i principali centri di ricerca la metodologia per la costruzione degli scenari e degli obiettivi del PEARS aggiornato.

Il suddetto CTS si è riunito da ultimo in data 24 maggio 2017 ed ha trasmesso, per il tramite dell'Assessore pro-tempore, alla Segreteria di Giunta il "Documento di indirizzo".

Al fine di supportare al meglio l'elaborazione della nuova Strategia energetica regionale, il Presidente della Regione Siciliana e il Presidente del GSE hanno sottoscritto in data 5 luglio 2018 un Protocollo d'intesa, della durata di tre anni, che si pone l'obiettivo di promuovere lo sviluppo sostenibile sul territorio, attraverso il monitoraggio e la crescita delle fonti rinnovabili, l'efficienza energetica e la mobilità sostenibile.

Il GSE supporterà la Regione nella stesura del nuovo Piano energetico ambientale

regionale, in modo da garantire la compatibilità del Piano stesso con le linee di indirizzo definite a livello europeo e recepite a livello nazionale attraverso la Strategia energetica nazionale.

L'obiettivo è quello di assicurare una piena armonizzazione tra i Piani regionali e la visione nazionale dello sviluppo del settore.

IL CTS nel corso della riunione del 18 luglio 2018, al fine di valorizzare il contributo di esperti del settore, ha deciso di costituire un gruppo di lavoro del PEARS, per supportare l'amministrazione nella redazione del Piano, costituito oltre che dai componenti del CTS, anche da componenti del GSE e della Società TERNA S.p.A., da un componente dell'INGV e da un componente della Società ENI S.p.A.

In data 28 settembre 2018, con nota prot. n. 35799, il Documento di indirizzo per l'avvio dell'aggiornamento al PEARS revisionato dal gruppo di lavoro e dal CTS è stato trasmesso all'Assessore regionale dell'Energia e dei Servizi di Pubblica Utilità.

Al fine di ottemperare alle disposizioni dell'Assessore regionale è stata convocata un'apposita riunione, in data 15 novembre 2018, in cui si è proceduto all'esame del documento d'indirizzo contenente le modifiche proposte dall'Energy Center e approvate dall'Assessore.

In data 12 dicembre 2018, presso la terza Commissione - Attività Produttive - dell'Assemblea Regionale Siciliana, è stata convocata un'audizione in merito all'aggiornamento del Piano energetico ambientale in presenza, oltre che di numerosi parlamentari regionali, anche degli stakeholders del settore energetico ambientale.

In occasione della suddetta audizione è stato presentato il Documento di indirizzo per l'aggiornamento del PEARS. In data 05 febbraio 2019 l'Assessore Regionale dell'Energia ha comunicato la richiesta di invitare a partecipare alla riunione del gruppo di lavoro del PEARS del 12 febbraio 2019 tre consulenti esperti del settore scientifico.

Si arriva quindi al preliminare di Piano che scaturisce dal documento di indirizzo condiviso e presentato alla commissione competente dell'ARS.

Il "Preliminare di Piano" viene sottoposto alla procedura di VAS, ai sensi del D.lgs. n.152 del 2006.

La Regione pone alla base della sua strategia energetica l'obiettivo programmatico assegnatole all'interno del Decreto Ministeriale 15 marzo 2012 c.d. "Burden Sharing", che consiste nell'ottenimento di un valore percentuale del 15,9% nel rapporto tra consumo di



energia prodotta da fonti energetiche rinnovabili e consumi finali lordi di energia sul territorio regionale al 2020.

Il suddetto decreto rappresenta l'applicazione a livello nazionale della strategia "Europa 2020", che impegna i Paesi Membri a perseguire un'efficace politica di promozione delle fonti energetiche rinnovabili, dell'efficienza energetica e del contenimento delle emissioni di gas ad effetto serra.

Sulla scorta del superamento target del precedente PEARS, il target regionale del 15,9% va inteso come riferimento da superare stante le potenzialità rinnovabili della Regione e la concreta possibilità di proporsi quale guida nella nuova fase di sviluppo delle Rinnovabili nel nostro Paese. In questo attirando investitori in maggior numero e qualità rispetto al resto del territorio europeo.

Il territorio Siciliano deve pertanto cogliere la sfida coniugando gli obiettivi energetici e ambientali con quelli economici (PIL, disponibilità infrastrutture...) e sociali (nuova occupazione, formazione) attraverso una strategia energetica caratterizzata da pochi ed efficaci obiettivi. Essi dovranno essere raggiunti attraverso l'adozione di strumenti legislativi e normativi moderni e l'attuazione di misure ed azioni finalizzate all'aumento di competitività che garantiscano sviluppo sostenibile, riconoscendo l'ormai indissolubile rapporto tra Capitale Naturale e crescita economica.

La nuova pianificazione energetica regionale prevede la verifica del conseguimento degli obiettivi dei vari piani energetici comunali (PAES) con orizzonte 2020.

I nuovi Piani comunali (PAESC) con orizzonte 2030 dovranno conciliare gli indirizzi del Piano regionale e le scelte comunali: di conseguenza dovranno essere sviluppati in maniera coordinata, anche col supporto del Comitato Tecnico Scientifico.

Il PAESC (ex PAES - Piano d'Azione per l'Energia Sostenibile) è un documento redatto dai comuni che sottoscrivono il Patto dei Sindaci per dimostrare in che modo l'amministrazione comunale intende raggiungere gli obiettivi di riduzione delle emissioni di CO<sub>2</sub>.

La nuova articolazione del Piano Energetico Ambientale della Regione Siciliana (aggiornamento del PEARS) dovrà avvenire tenendo conto di tali piani di azione, in modo da armonizzare gli stessi con le esigenze di carattere regionale.

Il nuovo Piano Energetico Regionale 2020-2030 dovrà necessariamente garantire simultaneamente:



- lo sviluppo delle fonti rinnovabili attraverso lo sfruttamento del sole, del vento, dell'acqua, delle biomasse e della aero-idro-geotermia nel rispetto degli indirizzi tecnico-gestionali;
- adeguare principalmente l'esigenza di crescita della produzione da FER con quelle della tutela delle peculiarità paesaggistico-ambientali del territorio siciliano.

Il Piano definirà gli obiettivi al 2020-2030, le misure e le azioni per il loro perseguimento, i soggetti e le risorse, nonché un quadro stabile di regole e incentivi.

Gli obiettivi energetici in termini di produzione sono meglio riassunti nella seguente tabella:

**Tab. 06\_** Obiettivi e traiettorie di crescita al 2030 della quota rinnovabile nel settore elettrico in TWh

	2017	2030
<b>Produzione rinnovabile</b>	<b>5,3</b>	<b>13,22</b>
<i>Solare Termodinamica</i>	0	0,4
<i>Idraulica</i>	0,3	0,3
<i>Biomasse</i>	0,2	0,3
<i>Eolico</i>	2,85	6,17
<i>Fotovoltaico</i>	1,95	5,95
<i>Moto oneroso</i>	0	0,1
<b>Produzione non rinnovabile</b>	<b>12,8</b>	<b>5,78</b>
<b>Totale</b>	<b>18,1</b>	<b>19</b>
<b>Quota FER</b>	<b>29,30%</b>	<b>69%</b>

Complessivamente, al 2030 si ipotizza un forte incremento della quota (+135%) di energia elettrica coperta dalle FER elettriche che passerà dall'attuale 29,3% al 69%.

Con riferimento agli impianti a fonti rinnovabili presenti in Sicilia, si segnala che gli obiettivi in termini di potenza installata (MW) da raggiungere al 2030, prendendo in considerazione quelli già esistenti nel 2018, sono ritenuti realistici e conseguibili. Nel 2030 la Sicilia potrebbe ospitare un parco fotovoltaico di oltre 4 GW e un parco eolico per una potenza pari a 3 GW.

**Tab. 07\_** Obiettivi e traiettorie di crescita al 2030 della quota rinnovabile nel settore elettrico in MW

Fonte	2018	2020	2030
Idroelettrica	162.511	162.511	162.511
Fotovoltaica	1.398,29	1.556,69	4.018,29
Eolica	1.887,15	1.927,15	3.000,00
Termodinamica	0,033	19,033	200
Bioenergie	74	77	83,5
<b>Totale</b>	<b>3.521,98</b>	<b>3.714,38</b>	<b>7.464,30</b>

Per il settore fotovoltaico quindi si ipotizza di raggiungere un valore di produzione pari a 5,95 TWh a partire dal dato di produzione dell'ultimo biennio (2016 - 2017) pari a circa 1,95 TWh.

Un ruolo fondamentale nell'incremento della produzione di energia avranno le installazioni degli impianti fotovoltaici per una potenza complessiva di 2320 MW. Ecco la distribuzione temporale prevista dal 2019 al 2030:

**Tab08\_** Distribuzione temporale delle nuove installazioni

Anno	2019	2020	2021	2022	2023	2024	2025	2026	2027	2028	2029	2030
Potenza [MW]	38,7	119,7	137,7	92	82	150	200	300	300	300	300	300

Di questi 2320 MW, 1220 MW verranno raggiunti mediante gli impianti fotovoltaici in copertura con la ripartizione per settore merceologico riportata nella seguente tabella:

**Tab. 09\_** Distribuzione dell'installazione degli impianti su edificio per settore

Settore	Potenza [MW]
Domestico	500
Terziario-agricolo	600
Industriale	120

Relativamente alla disamina degli strumenti di pianificazione energetica e al degli obiettivi programmati in ordine alla produzione energetica tramite FER in ambito regionale, precisiamo quanto segue.

Come è possibile evincere dal quadro di monitoraggio dei consumi lordi dell'energia pubblicato sul sito ufficiale del GSE, per la Regione Siciliana, l'obiettivo fissato per il 2020 è il 15,9% di produzione da FER, nel 2020 la percentuale si attestava al 13,8%. Inoltre, il

Piano Energetico Ambientale della Regione Siciliana (P.E.A.R.S.) auspica entro il 2030 di raggiungere un valore di produzione pari a 5,95 TWh a partire dal dato dell'ultimo biennio (2016-2017) pari a 1,85 TWh.

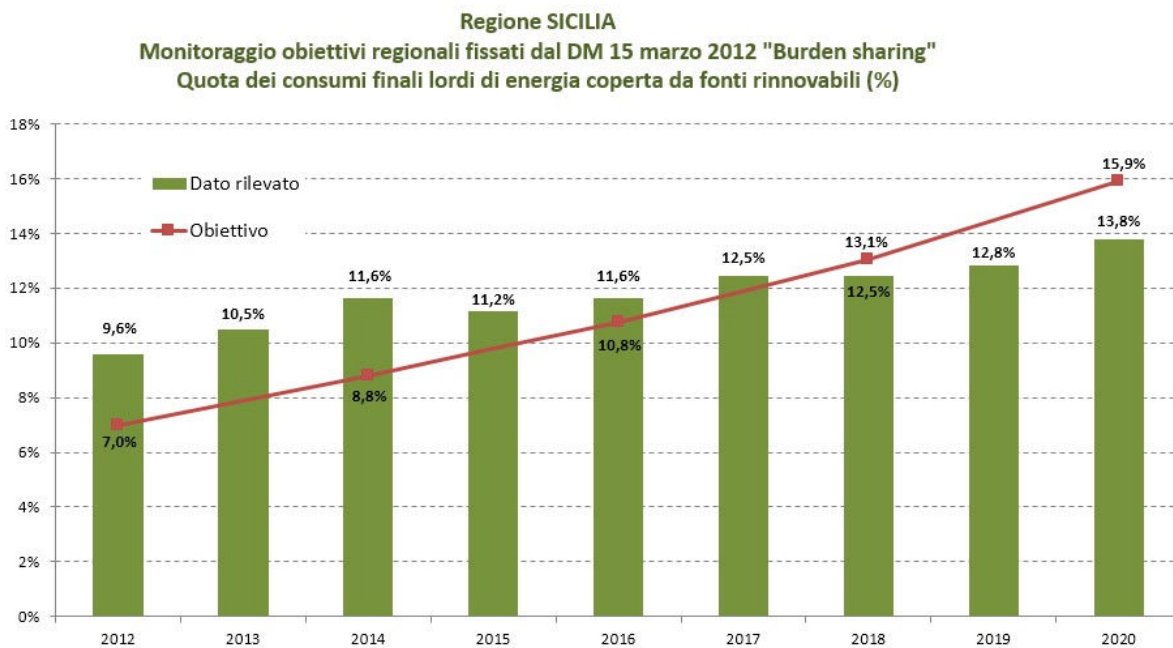
Ciò implica che l'installazione dell'impianto in oggetto si inserisce nel progetto del P.E.A.R.S oltre che nel Piano di conseguimento degli obiettivi di produzione da FER per la Regione Siciliana.

A seguire, si allegano gli estratti del quadro di monitoraggio dei consumi lordi pubblicato dal GSE.

**Tab. 10\_ Monitoraggio obiettivi regionali**

**Monitoraggio obiettivi regionali sulle fonti rinnovabili fissati dal DM 15 marzo 2012 "Burden sharing"**  
**Quota dei consumi finali lordi di energia coperta da fonti rinnovabili (%)**

	CFL FER (ktep)		CFL (ktep)		CFL FER / CFL (%)	
	Dato rilevato	Obiettivo	Dato rilevato	Obiettivo	Dato rilevato	Obiettivo
2012	637	523	6.639	7.467	9,6%	7,0%
2013	684		6.529		10,5%	
2014	726	659	6.253	7.488	11,6%	8,8%
2015	699		6.255		11,2%	
2016	706	808	6.063	7.509	11,6%	10,8%
2017	752		6.033		12,5%	
2018	731	983	5.867	7.530	12,5%	13,1%
2019	769		6.002		12,8%	
2020	757	1.202	5.482	7.551	13,8%	15,9%



**Fig.13**\_Monitoraggio obiettivi regionali

Come si può notare si conferma che per i dati disponibili gli obiettivi programmatici non sono stati raggiunti alla fine del 2020.

### 3.1.4. Le Fonti Energetiche Rinnovabili Elettriche (FER E)

Per quanto concerne il rispetto del precedente PEARS con particolare riferimento alle fonti di energia rinnovabile di tipo elettrico, sono state raggiunte e ampiamente superate le previsioni al 2012 di potenza installata eolica e, in misura maggiore, fotovoltaica.

**Tab. 11**\_ Potenze elettriche degli impianti a fonte rinnovabile (Previsione PEARS al 2012) [GW]

Eolici	Fotovoltaici	Idroelettrici	Biomasse
1,811	1,377	0,715	0,075

In particolare, riguardo a potenza ed energia da fonte solare fotovoltaica, i dati previsionali e consuntivi al 2012, risultano:

**Tab. 12**\_ FOTOVOLTAICO (Sicilia - anno 2012)

FOTOVOLTAICO (Sicilia - anno 2012)	
Potenza prevista (target PEARS)	0,06 GW
Potenza installata effettiva (dato Terna)	1,126 GW +1.776%
Produzione lorda di energia prevista (target PEARS)	95 GWh
Produzione lorda di energia (dato Terna)	1.512 GWh +1.488%

Nel corso degli ultimi anni con la riduzione degli incentivi si è registrata una forte diminuzione delle installazioni di impianti da fonte rinnovabile, in particolare nel 2017 risultano installate:

**Tab. 13:** Potenze elettriche degli impianti a fonte rinnovabile (consuntivo 31/12/2017) [GW]

Eolici	Fotovoltaici	Idroelettrici	Biomasse
1,5	0,06	0,735	0,05

Per una produzione elettrica di:

**Tab. 14\_** Produzione elettrica degli impianti a fonte rinnovabile (consuntivo 31/12/2017) [GWh]

Eolici	Fotovoltaici	Idroelettrici	Biomasse
2.803	1.958	119	253

La potenza complessiva dei generatori eolici in esercizio nel territorio regionale è aumentata solo marginalmente tra il 2012 ed il 2017, mentre un incremento leggermente maggiore si è registrato nel campo dei generatori fotovoltaici.

È evidente quindi una sostanziale stasi nell'evoluzione dei maggiori settori FER-E in Sicilia, che può concretamente pregiudicare il raggiungimento degli obiettivi di "Burden Sharing" al 2020.

La realizzazione di sistemi di produzione distribuita di energia elettrica può essere coniugata con uno sviluppo sostenibile del territorio. Il fabbisogno elettrico territoriale dei piccoli comuni, comuni (da 40 a 50 GWh/anno per comune), potrebbe essere coperto attraverso la produzione dei grandi impianti eolici e fotovoltaici in molti casi già presenti, e con la realizzazione di nuovi impianti fotovoltaici sui tetti dei fabbricati (residenziali, terziari e comunali).

La presenza in ambito regionale di buone capacità di produzione della componentistica, di progettazione, di installazione e manutenzione degli impianti, unitamente alla diffusione dell'informazione sulle possibilità di ricorso a meccanismi di Scambio sul Posto dell'energia o di vendita diretta dell'energia nell'ambito di Sistemi Efficienti di Utenza (SEU), può, favorire il ritorno territoriale degli investimenti e dei benefici energetici ed economici anche nella fase di esercizio, cosa non avvenuta, purtroppo, nel caso dei grandi impianti eolici o fotovoltaici realizzati negli anni del boom delle rinnovabili.

### *3.1.4.1. Piano d'adozione per l'energia sostenibile ed il clima (Patto dei sindaci per il clima e l'energia)*

La Commissione Europea nel 2008, nell'ambito della seconda edizione della Settimana Europea dell'Energia Sostenibile (EUSEW 2008), la Commissione europea (CE) lanciò l'iniziativa denominata "Patto dei Sindaci" (Covenant of Mayors) con l'obiettivo di coinvolgere attivamente le autorità locali nel percorso verso la sostenibilità energetica ed ambientale. Il 9 marzo 2007 l'Unione europea (UE) intraprese questo percorso adottando il documento «Energia per un mondo che cambia» con il quale si impegnava unilateralmente a ridurre, entro l'anno 2020, le proprie emissioni di anidride carbonica (CO<sub>2</sub>) di almeno il 20% rispetto ai livelli del 1990, a diminuire i propri consumi energetici del 20% rispetto alle proiezioni per il 2020 aumentando l'efficienza energetica e a soddisfare il 20% del proprio fabbisogno energetico mediante le fonti (energetiche) rinnovabili. Mediante l'adesione di tipo volontario al Patto dei Sindaci le autorità locali sottoscrivevano l'impegno con l'UE e con i propri cittadini a raggiungere e superare, entro il 2020, l'obiettivo di riduzione del 20% delle emissioni di CO<sub>2</sub> attraverso politiche ed azioni che incrementassero, nel proprio territorio, la produzione di energia da fonti rinnovabili e migliorassero l'efficienza energetica. Nell'ottobre del 2014 l'UE ha innalzato al 40% l'obiettivo di riduzione delle proprie emissioni di CO<sub>2</sub> entro il 2030, adottando il documento «Quadro per il clima e l'energia 2030». Con questo documento sono stati fissati degli obiettivi vincolanti a livello comunitario in materia di energie rinnovabili e di efficienza energetica, rivisti al rialzo nel 2018: – portare la quota di consumo energetico soddisfatto da fonti rinnovabili almeno al 32% entro il 2030; – ridurre il fabbisogno energetico, indicativamente, del 32,5% rispetto alle proiezioni per il 2030 aumentando l'efficienza energetica. Nel 2014 la CE varava anche l'iniziativa "Mayors Adapt" per coinvolgere attivamente le autorità locali nello sviluppo di azioni sull'adattamento ai cambiamenti climatici e per rafforzare la resilienza complessiva dei propri territori, cioè la capacità reattiva agli impatti climatici di alcuni settori vulnerabili. Successivamente, il 15 ottobre 2015 la UE istituiva il nuovo Patto dei Sindaci per il Clima e l'Energia.

Relativamente al comune di Naro, dentro cui ricade il progetto in questione, con delibera di Consiglio Comunale n. 12 del 30/05/2019, è stata sottoscritta l'adesione all'iniziativa dell'unione europea per la riduzione delle emissioni di CO<sub>2</sub> – Patto dei Sindaci per il Clima e l'energia (Covenant of Mayors for Climate & Energy).



### 3.1.4.2. Compatibilità e coerenza dell'intervento con i piani energetici regionali

Il progetto fotovoltaico in questione risulta coerente con il PEARS 2030 della regione Sicilia per i seguenti motivi:

- **Permette la riduzione delle emissioni climalteranti** per una quantità pari a 9213,87 t di CO<sub>2</sub> nei primi 30 anni di vita dell'impianto che saranno equivalenti a circa 276416,1ton di CO<sub>2</sub>.
- **Aumenta la percentuale di energia consumata proveniente da fonti rinnovabili**

Nel quadriennio 2015-2018, l'aumento annuale di potenza istallata relativa agli impianti a FER risulta pari a circa 700 MW, con una forte prevalenza di eolico e fotovoltaico. Nel 2019 l'incremento è stato, invece, di oltre 1.250 MW. In termini di produzione di energia si riscontra nel 2019 una produzione di circa 17 TWh ripartita in Tabella 5.3, insieme agli obiettivi delle FER elettriche al 2030.

**Tab. 15** \_ Ripartizione produzione di energia elettrica al 2019

Fonte rinnovabile		2019 [GWh]	2030 [GWh]
<b>Idrica</b>		189,6	300
<b>Bioenergie</b>	<b>Biomasse</b>	135,1	184
	<b>Bioliquidi</b>	5,2	0
	<b>Biogas</b>	99,8	116
<b>Solare termodinamico</b>		0	400
<b>Moto ondoso</b>		0	100
<b>Eolico</b>		3.346,6	6.170
<b>Fotovoltaico</b>		1.826,9	5.950
<b>Totale rinnovabile</b>		<b>5.603,2</b>	<b>13.220</b>
<b>Totale non rinnovabile</b>		11.347,5	5.780
<b>Totale produzione energia elettrica</b>		<b>16.950,7</b>	<b>19.000</b>

Le FER nel 2019 hanno coperto il 29,5% della produzione complessiva, l'obiettivo del PEARS al 2030 è di una copertura del 67,57%, secondo le percentuali indicate in Tabella 5.4, con un elevato incremento della quota di energia elettrica coperta da FER elettriche pari al +136%.

**Tab. 16\_ Ripartizione quota FER-E al 2019**

Fonte	Quota coperta sulla produzione 2019 [%]	Quota coperta sulla produzione 2030 [%]
Idrica	1,12	1,58
Biomasse	0,80	1,58
Bioliquidi	0,03	-
Biogas	0,59	0,61
Eolico	19,74	32,51
Fotovoltaico	10,78	31,31
<b>Totale quota FER</b>	<b>33,05</b>	<b>67,57</b>

Per il settore fotovoltaico si ipotizza di raggiungere nel 2030 il valore di produzione pari a 5,95 TWh, a partire dal dato di produzione nell'ultimo anno disponibile (2019) che si è attestato su circa 1,83 TWh. La potenza installata al 2030 sarà, pertanto, pari al valore relativo al 2017 incrementato di 2.520 MW.

Questi obiettivi verranno realizzati con le seguenti modalità:

- Revamping e Repowering- 300 MW;
- Nuove installazioni – 2.320 MW;

In particolare, si stima che la nuova potenza installata sarà pari a 2.320 MW, ripartita tra impianti in cessione totale installati a terra (1.100 MW) ed impianti in autoconsumo (1.220 MW) realizzati sugli edifici.

Concentrandoci ora sugli **impianti a terra** si prevede di realizzare impianti fotovoltaici di potenza complessiva pari a 1.100 MW, prioritariamente in “aree attrattive”. Tale valore risulterebbe in parte conseguibile, se si considera il potenziale installabile nelle seguenti aree:

- cave e miniere esaurite con cessazione attività entro il 2029;
- Siti di Interesse Nazionale (SIN);
- discariche esaurite;
- terreni agricoli degradati (non più produttivi e non idonei all'utilizzo nel settore agricolo);
- aree industriali (ex-ASI), commerciali, aree destinate a Piani di Insediamento Produttivo (PIP) e aree eventualmente comprese tra le stesse senza soluzione di continuità che non abbiano le caratteristiche e le destinazioni agricole

Il target al 2030 coprirebbe il 58% del potenziale disponibile cui, comunque, devono essere aggiunte le aree industriali dismesse non rientranti nei SIN, per le quali non è ancora

disponibile una mappatura specifica. Tuttavia, attualmente non risultano definiti con precisione i soggetti proprietari di tali aree e lo stato di bonifica con i relativi costi. In tale contesto si ritiene idoneo supporre al 2030 di poter sfruttare il 30% del potenziale. In base a tali ipotesi l'installazione degli impianti a terra riguarderebbe aree dismesse e altri siti, secondo la ripartizione della seguente tabella.

**Tab.17\_ Distribuzione della potenza – impianti a terra**

Sito di installazione	Potenza [MW]
Aree dismesse	570
Altri siti	530

La società ha deciso di localizzare il progetto nel Comune di Naro, contrade Siritino, Palmera, Risichittè e Robbanova.

Si è deciso di procedere nell'area interessata in quanto, compatibilmente con il PEARS 2030, 530 MW andranno localizzati in altri siti per forza di natura agricola.

L'energia prodotta dall'impianto verrà immessa sul mercato attraverso un contratto di PPA diretto con un grande energivoro; questo implica una riduzione dei consumi di energia fossile da parte della società acquirente e un aumento dell'efficienza energetica.

Il progetto secondo quanto sopra indicato risulta coerente con il PEARS 2030 della Regione Sicilia, la valutazione dei siti attrattivi è stata eseguita ma al momento dell'inizio del progetto non era presente ancora la mappatura quindi la loro individuazione risultava complessa.

Esso risulta coerente anche con il PAESC in quanto contribuirà al raggiungimento dell'obiettivo di riduzione delle emissioni del comune di Naro e dell'aumento della produzione dell'energia da fonte rinnovabile.

### **3.2. Strumenti di programmazione economica**

#### *3.2.1. DEFR della regione Sicilia*

Il Documento di Economia e Finanza Regionale - DEFR - è il principale strumento di programmazione economico-finanziaria della Regione.

In Sicilia con la Deliberazione n. 41 dell'11 gennaio 2023., la Giunta Regionale, ha deliberato di approvare la "Nota di aggiornamento al Documento di Economia e Finanza Regionale (NaDEFR) 2023/2025" e di presentarla all'Assemblea Regionale Siciliana ai

sensi del punto 4.1, lett. b), dell'Allegato 4/1 del decreto legislativo 23 giugno 2011, n. 118 e successive modifiche ed integrazioni.

Al paragrafo 2.4 viene affrontato il tema energetico con la precisazione che, Con il DEFR 2022-2024 il Governo si è posto l'obiettivo di rafforzare un modello di sviluppo proiettato verso il conseguimento della crescita economica da coniugare alla esigenza di sostenibilità ambientale, al fine di ridurre gli impatti attraverso politiche di sviluppo sostenibile basate sulla riduzione dell'inquinamento, delle emissioni di gas serra, di produzione dei rifiuti nonché sulla conservazione delle risorse naturali; ciò a fronte del fatto che la Sicilia al pari di altre regioni del Mezzogiorno, presenta un dato relativo alle interruzioni di continuità della fornitura elettrica doppio rispetto al Centro Nord. La crisi pandemica prima e la guerra in Ucraina poi hanno pesantemente condizionato il quadro generale delle politiche energetiche, pertanto, il DEFR 2023-2025 costituisce non solo la prosecuzione ma l'integrazione dei piani precedenti alla luce delle emergenze derivanti dalla situazione internazionale.

Inoltre, con l'approvazione della Giunta di Governo, nel Febbraio 2022 si è concluso l'iter per l'aggiornamento del Piano Energetico Ambientale della Regione Siciliana (PEARS), puntando per gli anni a seguire alla riduzione dei consumi energetici negli usi finali, attraverso interventi di efficienza energetica, per almeno 120 ktep/anno. Altro macro-obiettivo del PEARS è quello di incrementare lo sviluppo delle FER elettriche con l'installazione di almeno 500MW/anno, puntare alla produzione di biometano (in particolare da FORSU) riducendo l'impiego di fonti fossili.

Tra le linee strategiche perseguite in questo documento, vi sono:

- PEARS verso l'autonomia energetica:

Attuazione del Piano Energetico Ambientale della Regione Siciliana (PEARS) e produzione dei suoi effetti in termini di cambio di modello energetico con il raddoppio della potenza della produzione da fotovoltaico e un buon avanzamento verso l'obiettivo 2030 del 32% di energia da fonte rinnovabile.

- Efficientamento energetico PO FESR 2014-2020:

Proseguire la promozione delle azioni di sensibilizzazione che hanno generato effetti positivi sulla partecipazione ai bandi finanziati dal PO FESR 2014/2020 per migliorare gli impianti sia nel settore civile (PA locale) che nel settore delle attività produttive ( di tipo artigianale e di medio piccola imprenditoria). Gli interventi finanziati/da finanziare

rappresentano l'occasione per le Amministrazioni comunali per efficientare il patrimonio edilizio e ridurre i costi di gestione, con importanti e significative riduzioni dell'onere legato ai consumi energetici a carico dei bilanci comunali, al fine di perseguire gli obiettivi di uno sviluppo sostenibile, risparmio ed efficientamento energetico, utilizzo di energie rinnovabili, riduzione delle emissioni climalteranti e green economy. La previsione di spesa complessiva nel settore per l'anno 2023 stimata sulla base delle previsioni 2022 ammonta a circa € 150.000.000,00.

### **3.2.2. Il Programma Operativo Regionale (POR) FESR 2014-2020**

Il POR FESR Sicilia 2014-2020 è stato costruito sulla base di un'analisi dei bisogni rilevanti, dei problemi e delle opportunità che caratterizzano la Regione Siciliana con il coinvolgimento del territorio attraverso un percorso di consultazione pubblica. Gli obiettivi tematici e le priorità di investimento sono stati identificati sulla base dei Regolamenti UE n. 1301/2013 e n. 1303/2013 e dell'Accordo di Partenariato per l'Italia 2014/2020.

Il Programma Operativo è stato adottato dalla Commissione Europea con Decisione C (2015)5904 del 17 agosto 2015 e apprezzato dalla Giunta regionale con Deliberazione n. 267 del 10 novembre 2015, e poi modificato con Decisione C(2017)8672 dell'11 dicembre 2017 e DGR n. 105 del 6 marzo 2018, fino alla nuova versione approvata con la DGR n. 369 del 12 ottobre 2018 e adottata dalla Commissione Europea con la Decisione (C) 8989 del 18 dicembre 2018.

Il Programma Operativo si articola in 10 Assi prioritari e prevede un finanziamento totale di 4.273.038.773 €, di cui 3.418.431.018 € di sostegno dell'Unione e la restante parte di cofinanziamento pubblico nazionale.

La strategia complessiva del Programma Operativo FESR Sicilia 2014-2020 si fonda sulla lezione della programmazione precedente, sui fabbisogni individuati nell'analisi di contesto, sulle istanze provenienti dal partenariato socioeconomico e sulle direttive degli Orientamenti Strategici Comunitari.

L'obiettivo globale del Programma Operativo è quello di "innalzare e stabilizzare il tasso di crescita medio dell'economia regionale attraverso il rafforzamento dei fattori di attrattività di contesto e della competitività di sistema delle attività produttive in un quadro di sostenibilità ambientale e territoriale e di coesione sociale".

Sulla base degli indirizzi sopra esposti l'obiettivo globale del programma è stato declinato in 10 Assi Prioritari:

- ✓ ASSE PRIORITARIO: Ricerca, sviluppo tecnologico e innovazione
- ✓ ASSE PRIORITARIO: Agenda Digitale
- ✓ ASSE PRIORITARIO: Promuovere la Competitività delle Piccole e Medie Imprese, il Settore Agricolo e il Settore della Pesca e dell'Acquacoltura;
- ✓ ASSE PRIORITARIO: Energia Sostenibile e Qualità della Vita
- ✓ ASSE PRIORITARIO: Cambiamento Climatico, Prevenzione e Gestione dei Rischi
- ✓ ASSE PRIORITARIO: Tutelare l'Ambiente e Promuovere l'uso Efficiente delle Risorse
- ✓ ASSE PRIORITARIO: Sistemi di Trasporto Sostenibili
- ✓ ASSE PRIORITARIO: Inclusione Sociale
- ✓ ASSE PRIORITARIO: Istruzione e Formazione
- ✓ ASSE PRIORITARIO: Assistenza Tecnica.

Per quanto riguarda l'Asse prioritario 4, relativo all'Energia Sostenibile e Qualità della Vita, l'analisi sullo stato dell'ambiente, condotta nell'ambito del processo di redazione del POR 2014-2020, ha evidenziato come al 2013, la potenza degli impianti alimentati a bioenergia in Sicilia si attestava sugli 80,4 MW (di cui 32,46 MW a biomassa solida) su un totale di oltre 3.600 MW complessivi di impianti energetici a fonte rinnovabile.

A fronte di un territorio esteso e prevalentemente rurale, la diffusione degli impianti alimentati a biomassa è inferiore al proprio potenziale e, rispetto a tecnologie più affermate (fotovoltaico e eolico in primis), e contribuisce solo marginalmente al mix energetico regionale. Pur in presenza di uno stock di biomassa residua valorizzabile di circa 750.000 t/anno, la Sicilia infatti attualmente occupa solo il tredicesimo posto tra le regioni italiane per produzione energetica da biomassa. Il mancato sfruttamento energetico degli scarti agricoli e forestali è, pertanto, un punto di debolezza del sistema energetico regionale.

Sul versante della produzione energetica in senso stretto, si prevede esclusivamente la realizzazione di impianti di piccola taglia (fino alla potenza di 1 MW) conformi per emissioni e PM alla direttiva 2009/125/CE.

La strategia del Programma risponde a tali fabbisogni promuovendo la riconversione dei sistemi di produzione verso tecniche e modalità sostenibili e l'attuazione della



pianificazione settoriale in materia di acqua, rifiuti, aria e protezione della natura.

In campo energetico si continuerà a puntare:

sulla riduzione della dipendenza dalle fonti tradizionali e sulla promozione della produzione e la distribuzione di energia da fonti rinnovabili (Priorità d'Investimento 4.a);

sulla promozione dell'efficienza energetica e l'uso dell'energia rinnovabile nelle imprese mediante incentivi finalizzati alla riduzione dei consumi energetici e delle emissioni di gas climalteranti delle imprese e delle aree produttive compresa l'installazione di impianti di produzione di energia da fonte rinnovabile per l'autoconsumo, dando priorità alle tecnologie ad alta efficienza (Priorità d'Investimento 4.b);

sulla realizzazione di interventi finalizzati alla riduzione dei consumi di energia primaria e all'utilizzo di fonti energetiche rinnovabili per l'autoconsumo su edifici pubblici e nel settore dell'edilizia abitativa mediante interventi di efficientamento energetico e l'integrazione di fonti rinnovabili (Priorità d'Investimento 4.c);

sull'adozione di soluzioni tecnologiche per la riduzione dei consumi energetici delle reti di illuminazione pubblica (Priorità d'Investimento 4.c);

sulla realizzazione di reti intelligenti di distribuzione dell'energia (smart grids) e interventi sulle reti di trasmissione strettamente complementari e volti ad incrementare direttamente la distribuzione di energia prodotta da fonti rinnovabili (Priorità d'Investimento 4.d);

sullo sviluppo della mobilità sostenibile nelle aree urbane mediante la promozione di strategie di bassa emissione di carbonio per tutti i tipi di territorio, in particolare per le aree urbane, inclusa la promozione della mobilità urbana multimodale sostenibile e di misure di adattamento finalizzate all'attenuazione delle emissioni (Priorità d'Investimento 4.e).

### **3.2.3. Il Piano operativo interregionale Energia Rinnovabile e Risparmio Energetico (P.O.IN.)**

Il Programma Operativo Interregionale "Energia rinnovabile e risparmio energetico" si inserisce nel Quadro Strategico Nazionale per il ciclo di programmazione della politica di coesione comunitaria e nazionale per il periodo 2007-2013 (Priorità 3 "Energia e Ambiente: uso sostenibile ed efficiente delle risorse per lo sviluppo"). L'Obiettivo generale del Programma consiste nel valorizzare il potenziale naturale e socioeconomico dell'area Convergenza collegato all'aumento della quota dell'energia rinnovabile prodotta ed al

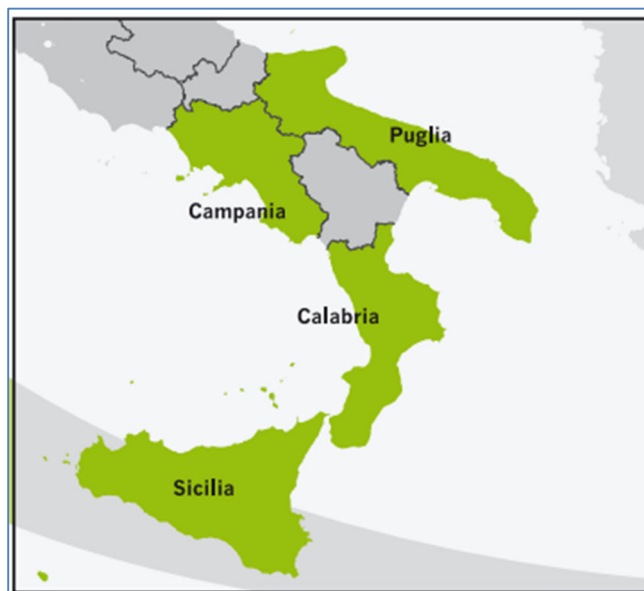
risparmio energetico. Gli obiettivi specifici riguardano la produzione di energia da fonte rinnovabile e la promozione dell'efficienza energetica. Esso è frutto di un lavoro di concertazione tra il Ministero dello Sviluppo Economico (MISE), il Ministero dell'Ambiente (MATTM), le Regioni italiane Obiettivo "Convergenza" ed un partenariato economico e sociale. Il programma è finanziato da fondi comunitari e nazionali.

Gli obiettivi sono:

- ✓ aumentare la quota di energia consumata proveniente da fonti rinnovabili;
- ✓ migliorare l'efficienza energetica,
- ✓ promuovere l'opportunità di sviluppo locale, integrando il sistema di incentivi messo a disposizione dalle politiche ordinarie;
- ✓ valorizzare i collegamenti tra la produzione di energia da fonti rinnovabili,
- ✓ incrementare l'efficienza energetica e lo sviluppo del tessuto sociale ed economico delle regioni interessate al programma.

Le aree d'intervento sono:

- ✓ Calabria
- ✓ Campania
- ✓ Puglia
- ✓ Sicilia.



**Fig.14\_** Aree d'intervento

### **3.2.4. Coerenza e compatibilità del progetto con gli strumenti di programmazione economica**

Riportiamo a seguire una tabella di sintesi che evidenzia la coerenza e compatibilità del

progetto con i Piani e Programmi sopra analizzati.

**Tab. 18\_ Sintesi coerenza e compatibilità con gli strumenti di programmazione economica**

PROGRAMMAZIONE ECONOMICA	COERENZA /COMPATIBILITA'	NOTE
DEFR della regione Sicilia	x	L'intervento è coerente con linee strategiche perseguite in esso ed in particolare l'attuazione del Piano Energetico Ambientale della Regione Siciliana verso l'autonomia energetica, la promozione delle azioni di sensibilizzazione verso l'efficientamento energetico
Programma Operativo Regionale (POR) FESR 2014-2020	x	In campo energetico l'obiettivo di puntare sulla riduzione della dipendenza dalle fonti tradizionali e sulla promozione della produzione e la distribuzione di energia da fonti rinnovabili fa sì che il progetto in questione sia coerente con tale programma operativo
Piano operativo interregionale Energia Rinnovabile e Risparmio Energetico (P.O.IN.)	x	In particolare l'obiettivo di aumentare la quota dell'energia rinnovabile prodotta, fa sì che il progetto sia coerente con tale Piano

### 3.3. Strumenti di programmazione urbanistico territoriale

In questo paragrafo sono compresi gli strumenti di pianificazione paesistico, territoriale ed urbanistica (P.R.G., Piano Territoriale di Coordinamento Provinciale, Piano Territoriale Paesistico Regionale) e quelli di settore, attualmente vigenti.

Alla tradizionale pianificazione spaziale dei piani regolatori comunali si sovrappongono piani che affrontano molteplici aspetti socioeconomici ed altri di carattere ambientale.

#### 3.3.1. Pianificazione Regionale

Nella Regione Siciliana non è in vigore uno strumento urbanistico regionale come potrebbe essere il Piano Territoriale di Coordinamento previsto dall'art. 5 della legge Urbanistica Nazionale n. 1150/1942 e s.m.i.

Alla fine degli anni '90 l'Assessorato Regionale allo Sviluppo Economico della Regione

Siciliana, in attuazione della Legge n. 6/88, redasse un Piano Regionale di sviluppo economico e sociale, che forniva linee di intervento per lo sviluppo dei settori produttivi, economici e sociali.

In particolare, il Piano individuava i criteri direttori della programmazione a livello regionale ed alcuni indirizzi operativi che definivano problematiche e potenzialità connesse ai diversi settori di intervento e le relative priorità nell'ambito della politica regionale.

Anche se quel Piano non ha mai costituito strumento vincolante per la pianificazione locale si ritiene utile riportare la sintesi di alcuni contenuti nelle parti in cui si fa riferimento alle energie rinnovabili.

Il P.R.S. individua quattro diverse strategie di intervento:

economica,

territoriale,

ambientale,

sociale.

e nove progetti di Attuazione (PdA):

Aree Interne

Aree metropolitane

Gestione risorse idriche

Attuazione sistema agro-alimentare

Turismo

Servizi alle imprese

Trasporti e comunicazioni

Beni culturali

Ambiente.

Per quanto riguarda il tema dell'intervento in oggetto la "strategia economica", vede nelle politiche di rete il principale strumento per lo sviluppo delle risorse endogene della Regione, prevede come direttrici di intervento il potenziamento di alcune attività esistenti e l'inserimento di attività nuove.

L'inserimento di attività innovative fa riferimento a tre diversi settori:

l'agricoltura biologica, la valorizzazione dei parchi naturali e le tecnologie del riciclaggio,

del disinquinamento, delle energie alternative;

la ricerca scientifica applicata ai siti archeologici ed ai centri storici, in particolare l'attivazione di processi di conservazione dinamica legata al ripristino d'uso degli edifici, a soluzioni "dolci" per il trasporto urbano.

le scienze del mare e la vulcanologia.

La strategia ambientale riconosce tre diversi ambiti di intervento:

il territorio agro-silvo-pastorale;

il territorio urbanizzato;

l'ambiente costiero.

Nell'ambito della strategia ambientale viene evidenziata "la necessità e l'urgenza di interventi preventivi di tutela del territorio, anche attraverso le politiche legate alla gestione dell'energia, delle risorse idriche e alla gestione dei rifiuti".

Dopo essere stata per anni un semplice revisore, a volte arbitrario, degli strumenti di pianificazione locali, oggi la Regione Siciliana intende riconsiderare il proprio ruolo nel settore della pianificazione territoriale ed urbanistica.

Questa intenzione è evidente già nel sito dell'Assessorato Regionale del territorio e ambiente, dipartimento Urbanistica, dal quale sono ricavate gran parte delle informazioni riguardanti questo paragrafo.

Il processo di costruzione di un quadro coerente e condiviso della Pianificazione Territoriale Regionale ha preso avvio dalla costituzione del "Servizio 1 - Pianificazione Territoriale Regionale" nel quadro del rinnovo complessivo del Dipartimento Regionale dell'Urbanistica attuato a seguito della legge di riforma della Dirigenza regionale (Riforma burocratica).

Una riconsiderazione del ruolo della Regione nelle politiche del territorio è imposta dall'evidenza di una realtà sempre più globalizzata, con l'esigenza di costruire validi processi e modelli di governance territoriale multilivello:

- alla macroscale (livello europeo), un'attenzione al territorio appare una risposta più razionale ed efficace nei confronti di forze che operano a scala planetaria con effetti che sono sempre meno controllabili al livello locale;
- alla mesoscale (livello nazionale), un ritorno dello Stato quale soggetto di planning è auspicabile per contrastare processi di frammentazione e disgregazione;
- alla scala regionale - locale la messa in opera di strategie integrate, condivise e

sostenibili, può migliorare le performance economiche e le condizioni sociali del territorio.

### **3.3.2. Rapporto del territorio 2018 INU - Regione Sicilia**

Il Rapporto sul Territorio è uno strumento di conoscenza che l'Istituto Nazionale di Urbanistica rende annualmente disponibile sia agli attori protagonisti delle decisioni rilevanti in materia urbanistica che a tutti i cittadini perché possano acquisire migliore consapevolezza delle dinamiche in atto nelle diverse realtà che compongono lo straordinario mosaico del territorio italiano. L'INU Sicilia, che partecipa attivamente alla costruzione del rapporto nazionale, ha elaborato questo documento che illustra la realtà siciliana per orientare le dinamiche di trasformazione e l'indispensabile salvaguardia di uno fra i territori più complessi ma insieme straordinari del Paese. Si distinguono tre ampie e articolate sezioni relative all'indagine e all'azione urbanistica:

i fenomeni e le geografie,

i piani e le politiche,

le questioni del governo del territorio.

Inoltre, il Rapporto del territorio della Regione Siciliana fornisce un quadro esaustivo dei processi di governo del

territorio in atto al momento della sua pubblicazione.

Sviluppa le problematiche legate ai tre livelli istituzionali di pianificazione:

comunale;

provinciale;

regionale;

e in parallelo mette in evidenza il livello intercomunale di programmazione negoziata;

Introduce, infine, alcune tematiche innovative:

i sistemi locali;

la progettazione integrata;

esempi di pianificazione di area vasta (Piano Territoriale della Provincia di Ragusa e la pianificazione nelle aree protette);

la creazione di un sistema condiviso di conoscenza e la ricerca di nuove regole di governo del territorio;

L'attività di riscrittura dei principi e delle regole ha trovato forma compiuta nel:



Disegno di legge: "Norme per il governo del territorio";

Istituzione di un tavolo tecnico presso l'Assessorato.

### *3.3.3. Piano paesistico regionale (Provincia di Agrigento)*

Il Piano Paesaggistico rappresenta degli strumenti pianificatori di vasta area, talvolta tendono a sostituirsi come strumenti sovra ordinanti, alla pianificazione tradizionale.

Esso, in attuazione a quanto previsto dal Codice dei Beni Culturali e del Paesaggio (D. Lgs.

N. 42/2004) e successive modifiche ed integrazioni, mediante la ricognizione del territorio, ne riconosce gli aspetti e i caratteri peculiari, le caratteristiche paesaggistiche, analizza gli immobili, le aree dichiarate di notevole interesse pubblico, le aree vincolate per legge, le dinamiche e le trasformazioni del territorio così da individuarne i fattori di rischio e gli elementi di vulnerabilità del paesaggio.

Inoltre, esso definisce le misure necessarie per la conservazione e per il corretto inserimento nel contesto paesaggistico degli interventi di trasformazione del territorio, così da realizzare uno sviluppo sostenibile degli ambiti interessati.

Esso non è più esclusivamente preordinato alla conservazione dei beni protetti, né deve limitarsi a porre parametri di controllo delle modificazioni puramente edilizie delle zone, ma deve promuovere i valori ambientali del territorio, con la determinazione non solo di limiti di segno negativo ma anche di prescrizioni positive e di usi privilegiati dei beni.

Ai sensi dell'art. 14, lett. n, dello Statuto della Regione Siciliana e giusta le LL.RR. n. 20/87 e n. 116/80, la competenza della pianificazione paesistica è attribuita all'Assessorato Regionale Beni Culturali ed Ambientali.

La L.R. 30 aprile 1991, n. 15, ha ribadito, rafforzandone i contenuti, l'obbligo di provvedere alla pianificazione paesistica, dando facoltà all'Assessore ai Beni Culturali ed Ambientali di impedire qualsiasi trasformazione del paesaggio, attraverso vincoli temporanei di inedificabilità assoluta, posti nelle more della redazione dei piani territoriali paesistici.

È sorta quindi la necessità di tradurre in concrete determinazioni amministrative quelle previsioni normative, e, in tal senso, l'Assessorato Regionale ha provveduto all'adozione del Piano di Lavoro sopra citato.

Quest'ultimo si basa sul presupposto che la pianificazione paesistica debba essere estesa all'intero territorio regionale, avendo:

- come matrice culturale, l'integrazione delle problematiche ambientali all'interno di quelle paesaggistiche;
- come indirizzo progettuale, un tipo di pianificazione integrata rivolta alla tutela e valorizzazione dei beni culturali ed ambientali della Regione.

Il Piano Territoriale Paesistico Regionale investe l'intero territorio regionale con effetti differenziati, in relazione alle caratteristiche ed allo stato effettivo dei luoghi, alla loro situazione giuridica ed all'articolazione normativa del piano stesso.

Il Piano ha elaborato, nella sua prima fase, le Linee Guida mediante le quali ha cercato di delineare un'azione di sviluppo orientata alla tutela ed alla valorizzazione dei beni culturali e ambientali, definendo traguardi di coerenza e compatibilità delle politiche regionali di sviluppo, evitando ricadute in termini di spreco delle risorse, degrado dell'ambiente, depauperamento del paesaggio regionale.

Coerentemente con quanto previsto dal Documento di Programmazione Economica e Finanziaria Regionale (DPEFR), il Piano Territoriale Paesistico Regionale indica gli elementi essenziali del proprio assetto territoriale e definisce altresì, in coerenza con quest'ultimo, i criteri e gli indirizzi per la redazione degli atti di programmazione territoriale delle Province e dei Comuni; in particolare, il PTPR specifica:

- gli obiettivi principali di sviluppo socioeconomico del territorio regionale, così come espressi dal documento di programmazione economica e finanziaria regionale(DPEFR);
- i criteri operativi generali per la salvaguardia e valorizzazione del patrimonio delle risorse culturali ed ambientali, in coerenza con la disciplina delle aree protette e delle riserve naturali;
- i criteri operativi generali per la tutela dell'ambiente e la regolamentazione e programmazione regionale in materia di risorse idriche, geologiche, geomorfologiche, idrogeologiche, nonché delle attività agricolo - forestali, ai fini della prevenzione dei rischi e della loro mitigazione;
- i criteri operativi per la regolamentazione urbanistica ai fini della riduzione degli inquinamenti.

Per l'intero territorio regionale, ivi comprese le parti non sottoposte a vincoli specifici e non ritenute di particolare valore, il Piano individua le caratteristiche strutturali del paesaggio, anche a livello sub regionale, definendo gli indirizzi per assicurarne il rispetto. Nell'ambito delle aree già sottoposte a vincolo ai sensi e per gli effetti delle leggi 1497/39,

1089/39, L.R. 15/91, 431/85, il Piano Territoriale Paesistico Regionale detta criteri e modalità di gestione, finalizzati agli obiettivi del Piano ed in particolare alla tutela delle specifiche caratteristiche che hanno determinato l'imposizione dei vincoli.

Nell'ambito delle altre aree meritevoli di tutela, il Piano definisce gli elementi e le componenti caratterizzanti il paesaggio d'ambito, ovvero i beni culturali e le risorse oggetto di tutela.

Il Piano associa alla capacità di indirizzo e di direttiva, la capacità di prescrivere con vincoli, limitazioni e condizionamenti immediatamente operanti nei confronti dei referenti istituzionali e dei singoli operatori, le indispensabili azioni di salvaguardia.

## **I SISTEMI**

La metodologia alla base degli studi è basata sull'ipotesi che il paesaggio è riconducibile ad una configurazione di sistemi interagenti che definiscono un modello strutturale costituito da:

- **IL SISTEMA NATURALE**

- ABIOTICO: concerne fattori geologici, idrologici e geomorfologici ed i relativi processi che concorrono a determinare la genesi e la conformazione fisica del territorio;
- BIOTICO: interessa la vegetazione e le zoocenosi ad essa connesse ed i rispettivi processi dinamici.

- **IL SISTEMA ANTROPICO**

- AGRO-FORESTALE: concerne i fattori di natura biotica e abiotica che si relazionano nel sostenere la produzione agraria, zootecnica e forestale;
- INSEDIATIVO: comprende i processi urbano-territoriali, socio economici, istituzionali, culturali, le loro relazioni formali, funzionali e gerarchiche ed i processi sociali di produzione e consumo del paesaggio.

Il metodo è finalizzato alla comprensione del paesaggio attraverso la conoscenza delle sue parti e dei relativi rapporti di interazione.

La procedura consiste nella disaggregazione e riaggregazione dei sistemi componenti il paesaggio individuandone gli elementi ed i processi che l'interessano.

## LE FASI

L'elaborazione del Piano Territoriale Paesistico Regionale si sviluppa in tre fasi distinte, interconnesse e non separabili: *la conoscenza, la valutazione e il progetto*

### • LA FASE DELLA CONOSCENZA

In questa fase vengono analizzati:

- a. la struttura del paesaggio: si individuano gli elementi (areali, lineari, puntuali) e le relazioni che li connettono, si riconoscono le configurazioni complesse di elementi, si considerano i principali caratteri funzionali;
- b. la dinamica del paesaggio: si analizzano i processi generali ed i processi di trasformazione, alterazione e degrado e le interrelazioni fra i processi.

Le discipline interessate contribuiscono a fornire le informazioni ed i metodi necessari all'indagine, secondo l'organizzazione successivamente illustrata.

### • LA FASE DI VALUTAZIONE

Gli elementi ed i sistemi di elementi individuati nelle analisi sono valutati da ogni disciplina che esamina il paesaggio secondo due parametri fondamentali: il valore e la vulnerabilità che sono disaggregati in due serie di criteri fondamentali dai quali potrà svilupparsi un metodo di valutazione comparata e complessiva.

Successivamente le analisi valutative sono ricondotte a sintesi interpretative che ricompongono l'unitarietà del paesaggio; ciò consente di individuare unità di paesaggio intese come sistema integrato, caratterizzato da peculiari combinazioni e interazioni di componenti diverse, che evidenziano specifiche "identità".

### • LA FASE DI PROGETTO

La terza fase è costituita dalla definizione del piano e della normativa.

Le Linee Guida sono definite alla scala 1:250000 e sono espresse in termini di strategie di tutela e di gestione e di indirizzi per la salvaguardia.

Alla scala subregionale e locale (1:50.000, 1:25.000 e 1:10.000) si perviene alla fase progettuale e propositiva del piano definendo gli interventi di tutela, valorizzazione e fruizione.

Le linee metodologiche adottate in fase di analisi del paesaggio siciliano hanno previsto

l'individuazione di aree alle quali rapportare in modo assolutamente strumentale tutte le informazioni, cartografiche e non, afferenti a ciascun tematismo.

I paesaggi della Sicilia sono fortemente condizionati dalla morfologia che, per l'estrema variabilità che la caratterizza, crea accesi contrasti: per esempio, nell'area del catanese si passa dalla pianura ad una delle più alte vette dell'Italia centromeridionale, quella dell'Etna.

Contrasti altrettanto forti derivano dalle forme della vegetazione e dalle profonde diversità climatiche, con conseguente grande differenziazione floristica, varietà di colture e forme di vita rurale.

Fra gli elementi del paesaggio che hanno avuto maggiore peso nella differenziazione degli assetti territoriali ed antropici che si sono succeduti e stratificati nell'isola sono compresi i fiumi *Imera meridionale* (o *Salso*) ed *Imera settentrionale* (o *Fiume Grande*), i quali, anche per la quasi continuità tra i due bacini, hanno di fatto determinato una frattura naturale Nord-Sud della Sicilia con la formazione di due unità storicogeografiche ad est e ad ovest dei corsi d'acqua ora menzionati.

L'orografia del territorio siciliano mostra complessivamente un forte contrasto tra la porzione settentrionale prevalentemente montuosa, con i Monti Peloritani, costituiti da prevalenti rocce metamorfiche con versanti ripidi, erosi e fortemente degradati, i gruppi montuosi delle Madonie, dei Monti di Trabia, dei Monti di Palermo, dei Monti di Trapani, e quella centromeridionale e sudoccidentale, ove il paesaggio appare nettamente diverso, in generale caratterizzato da blandi rilievi collinari, solo animati dalle incisioni dei corsi d'acqua, talora con qualche rilievo isolato, che si estende fino al litorale del Canale di Sicilia. Ancora differente appare nella zona sudorientale, con morfologia tipica di altopiano ed in quella orientale con morfologia vulcanica.

Le linee metodologiche adottate in fase di analisi del paesaggio siciliano hanno previsto l'individuazione di aree alle quali rapportare in modo assolutamente strumentale tutte le informazioni, cartografiche e non, afferenti a ciascun tematismo.

Il territorio regionale è suddiviso in 17 ambiti territoriali sub-regionali, individuati sulla base delle caratteristiche geomorfologiche e culturali del paesaggio e preordinati all'articolazione sub - regionale della pianificazione territoriale paesistica.

#### 1) Area dei rilievi del trapanese

- 2) Area della pianura costiera occidentale
- 3) Area delle colline del trapanese
- 4) Area dei rilievi e delle pianure costiere del palermitano
- 5) Area dei rilievi dei monti Sicani
- 6) Area dei rilievi di Lercara, Cerda e Caltavuturo Area della catena settentrionale (Monti delle Madonie)
- 7) Area della catena settentrionale (Monti Nebrodi)
- 8) Area della catena settentrionale (Monti Peloritani)
- 9) Area delle colline della Sicilia centro-meridionale
- 10) Area delle colline di Mazzarino e Piazza Armerina
- 11) Area delle colline dell'ennese
- 12) Area del cono vulcanico etneo
- 13) Area della pianura alluvionale catanese
- 14) Area delle pianure costiere di Licata e Gela
- 15) Area delle colline di Caltagirone e Vittoria
- 16) Area dei rilievi e del tavolato ibleo**
- 17) Area delle isole minori.

Con D.A.64/GAB del 30 settembre 2021 è stato definitivamente approvato il Piano Paesaggistico degli Ambiti 2, 3, 5, 6, 10, 11 e 15 ricadente nella provincia di Agrigento.

Il Piano potrà essere visionato presso i rispettivi uffici dei Comuni della provincia di Agrigento, ovvero presso la competente Soprintendenza BB. CC. e AA. di Agrigento e il Servizio Pianificazione Paesaggistica Regionale del Dipartimento Beni Culturali e dell'Identità Siciliana di via delle Croci, Palermo.

Il Piano si articola in quattro parti: quadro conoscitivo, sintesi interpretative e inquadramento strutturale, scenario strategico, apparato normativo.

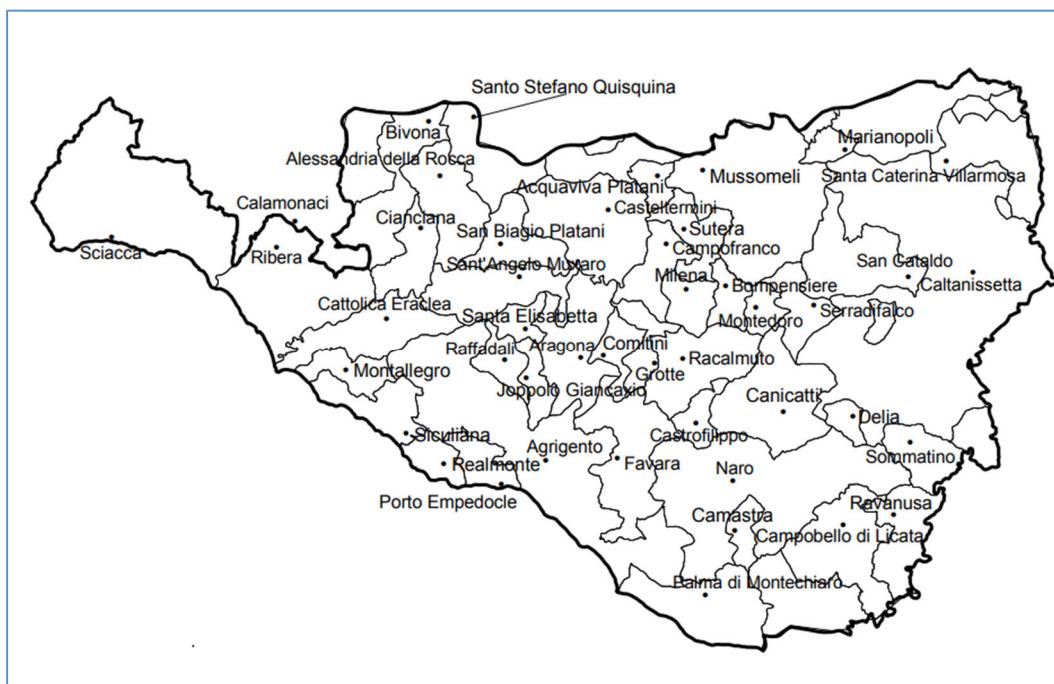
Esso individua le Componenti del paesaggio e i Paesaggi Locali, determinandone gli obiettivi, i tipi di azione (conservazione, mantenimento, trasformazione, recupero) e la normativa d'uso.

Nello specifico, il Piano Paesaggistico Regionale suddivide il territorio in "Ambiti" e quelli della Provincia di Agrigento sono n. 2 – 3 – 5 – 6 – 10 11 e 15; tali ambiti sono a sua volta suddivisi in "Paesaggi Locali" identificati attraverso un processo di conoscenza e



interpretazione; essi sono ambiti territoriali relativamente coesi, aperti e interagenti, individuati in base alle componenti prevalenti e alle relazioni che li caratterizzano e ne determinano una riconoscibile identità. Nei Paesaggi Locali le componenti rivelano la loro interdipendenza e la loro natura sistemica, le relazioni, i valori, le persistenze culturali, la riconoscibilità e l'identità del paesaggio.

Il sito di nostro interesse ricade all'interno dell'ambito 10.



**Fig. 15\_ Ambito 10 Colline della Sicilia Centro Meridionale**

Per quanto concerne l'ambito di appartenenza, trattasi dell'Area delle colline della Sicilia Centro Meridionale.

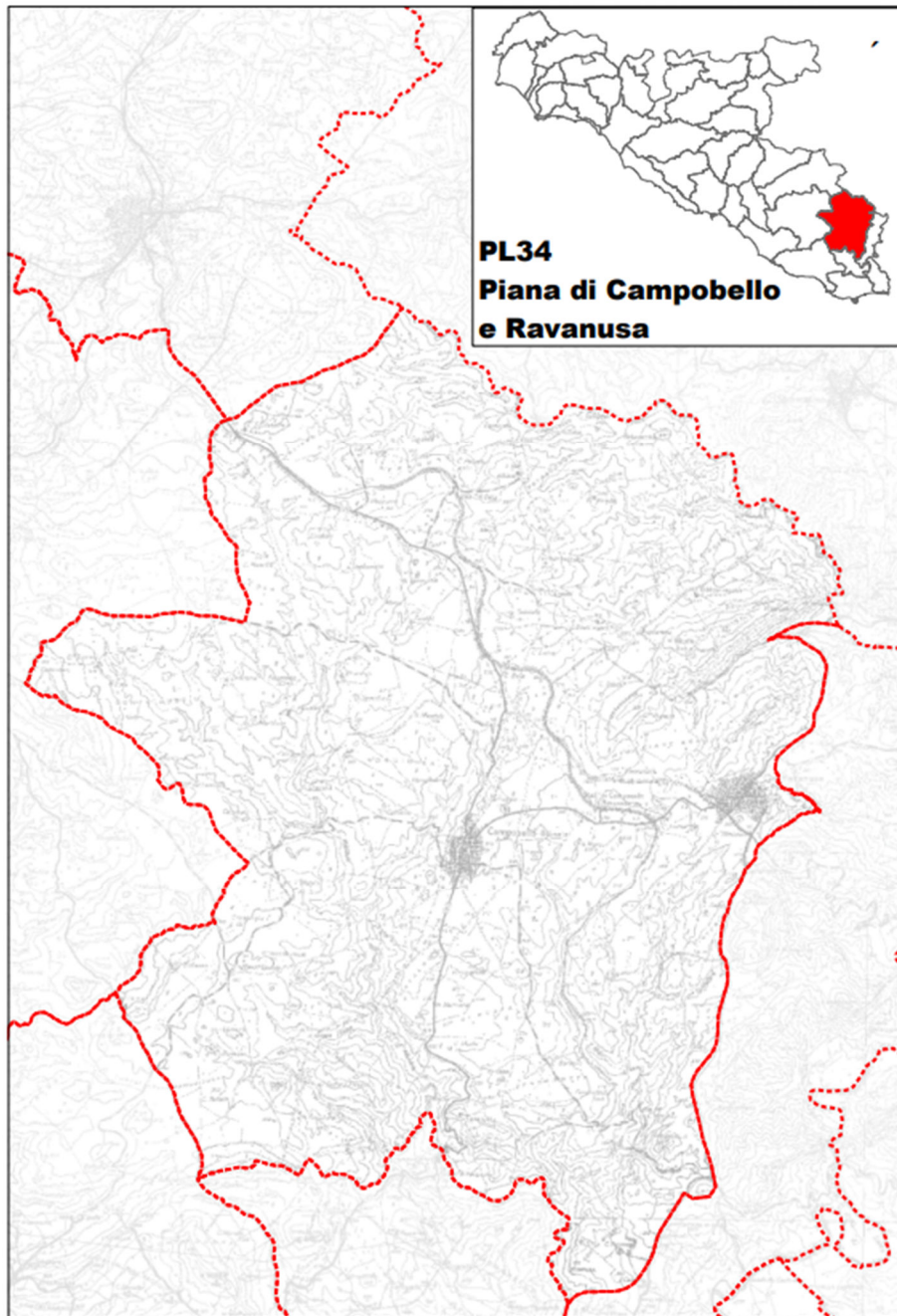
L'ambito è caratterizzato dal paesaggio dell'altopiano interno, con rilievi che degradano dolcemente al Mar d'Africa, solcati da fiumi e torrenti che tracciano ampi solchi profondi e sinuosi (valli del Platani e del Salso). Il paesaggio dell'altopiano è costituito da una successione di colline e basse montagne comprese fra 400 e 600 metri. I rilievi solo raramente si avvicinano ai 1000 metri di altezza nella parte settentrionale, dove sono presenti masse piuttosto ampie e ondulate, versanti con medie e dolci pendenze, dorsali e cime arrotondate. Il modellamento poco accentuato è tipico dei substrati argillosi e marnosi pliocenici e soprattutto miocenici, biancastri o azzurrognoli ed è rotto qua e là da spuntoni sassosi che conferiscono particolari forme al paesaggio. Le stagioni definiscono aspetti diversi del paesaggio con il mutare della vegetazione e dei suoi colori. Nel dopoguerra il paesaggio agrario ha cambiato fortemente la propria identità economica legata alle colture estensive del latifondo e alle attività estrattive (zolfo, salgemma), sviluppando nuove colture (vigneto e agrumeto, o potenziando colture tradizionali (oliveto mandorleto). Il fattore di maggiore caratterizzazione è la natura del suolo prevalentemente gessoso o argilloso che limita le possibilità agrarie, favorendo la sopravvivenza della vecchia economia latifondista cerealicola-pastorale. I campi privi di alberi e di abitazioni denunciano ancora il prevalere, in generale, dei caratteri del latifondo

cerealicolo. L'organizzazione del territorio conserva ancora la struttura insediativa delle città rurali arroccate sulle alture create con la colonizzazione baronale del 500 e 700. Questi centri, in generale poveri di funzioni urbane terziarie nonostante la notevole espansione periferica degli abitati, mantengono il carattere di città contadine anche se l'elemento principale, il bracciantato, costituisce una minoranza sociale. L'avvento di nuove colture ha determinato un diverso carattere del paesaggio agrario meno omogeneo e più frammentato rispetto al passato. Vasti terreni di scarsa fertilità per la natura argillosa e arenacea del suolo sono destinati al seminativo asciutto o al pascolo. Gli estesi campi di grano testimoniano il ruolo storico di questa coltura, ricordando il latifondo sopravvissuto nelle zone più montane, spoglie di alberi e di case. Molti sono i vigneti, che rappresentano una delle maggiori risorse economiche del territorio; oliveti e mandorleti occupano buona parte dell'altopiano risalendo anche nelle zone più collinari. I centri storici, in prevalenza città di fondazione, presentano un disegno dell'impianto urbano che è strettamente connesso a particolari elementi morfologici (la rocca, la sella, il versante, la cresta...) ed è costituito fondamentalmente dall'aggregazione della casa contadina. Caltanissetta è la maggiore città della Sicilia interna, anche se il suo ruolo ha subito una involuzione rispetto al secolo scorso, quando concentrava il capitale dell'industria zolfifera e della cerealicoltura dell'altopiano centrale. Le trasformazioni colturali hanno posto Canicattì al centro di una vasta area agricola che, trasformatasi nell'ultimo ventennio con vigneti di pregio, costituisce un elemento emergente e di differenziazione del paesaggio agrario. Il popolamento della costa, tutt'altro che scarso nei tempi antichi come testimoniano i famosi resti archeologici di città, di santuari e di ville, diviene successivamente limitato e riflette il difficile rapporto intrattenuto nei secoli con le coste del Nord Africa.

Sciacca e Porto Empedocle sono centri marinari ed hanno carattere commerciale e industriale. Il resto dell'insediamento recente, concentrato per nuclei più o meno diffusi, ha carattere esclusivamente turistico-stagionale. L'area urbana di Agrigento-Porto Empedocle rappresenta la maggiore concentrazione insediativa costiera. Il paesaggio costiero, aperto verso il Mare d'Africa, è caratterizzato da numerose piccole spiagge delimitate dalle colline che giungono a mare con inclinazioni diverse formando brevi balze e declivi. L'alternarsi di coste a pianure di dune e spiagge strette limitate da scarpate di terrazzi, interrotte a volte dal corso dei fiumi e torrenti (Verdura Magazzolo, Platani) connota il paesaggio di questo ambito. La costa lievemente sinuosa non ha insenature significative sino al Golfo di Gela; in particolari zone il paesaggio è di eccezionale bellezza (Capo Bianco, Scala dei Turchi) ancora non alterato e poco compromesso da urbanizzazioni e da case di villeggiatura, ma soggetto a forti rischi e a pressioni insediative. La notevole pressione antropica negli ultimi decenni ha arrecato gravi

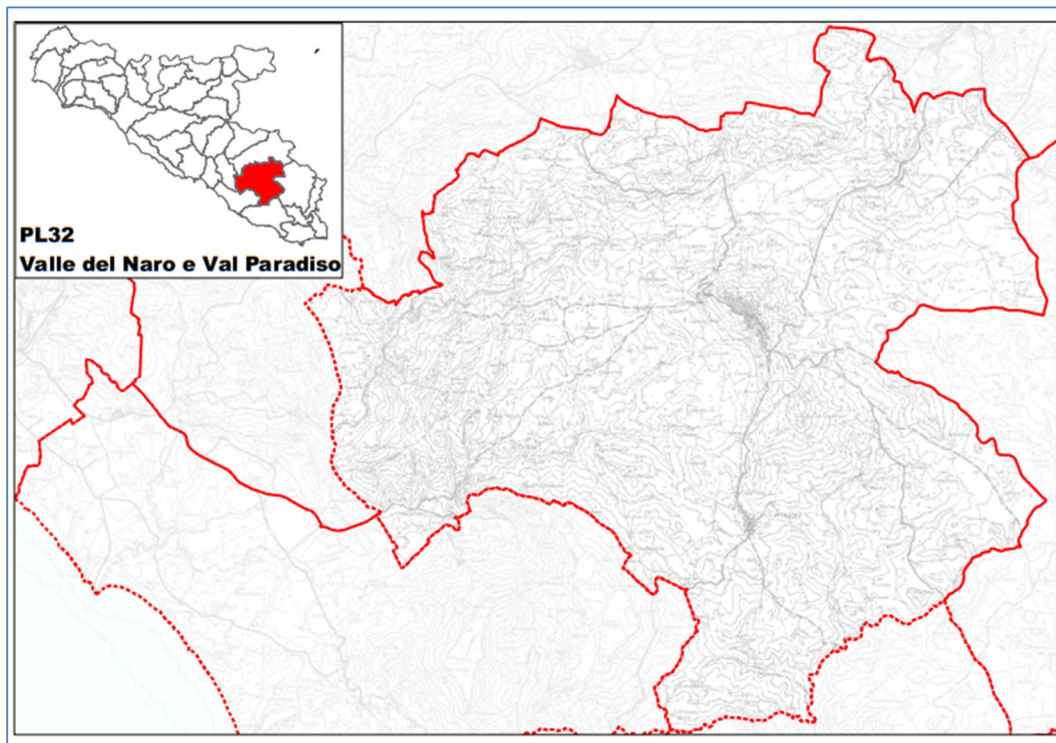
alterazioni al paesaggio naturale e al paesaggio antropico tradizionale e ha messo anche in pericolo beni unici di eccezionale valore quali la Valle dei Templi di Agrigento. La siccità aggravata dalla ventosità, dalla forte evaporazione e dalla natura spesso impermeabile dei terreni, è causa di un forte degrado dell'ambiente, riscontrabile maggiormente nei corsi d'acqua che, nonostante la lunghezza, risultano compromessi dal loro carattere torrenziale. L'impoverimento del paesaggio è accresciuto dalle opere di difesa idraulica che incautamente hanno innalzato alte sponde di cemento sopprimendo ogni forma di vita vegetale sulle rive. Il paesaggio è segnato dalle valli del Belice, del Salito, del Gallo d'oro, del Platani e dell'Imera Meridionale (Salso). I fiumi creano nel loro articolato percorso paesaggi e ambienti unici e suggestivi, caratterizzati da larghi letti fluviali steriliti nel periodo estivo e dalla natura solitaria delle valli coltivate e non abitate. Il Platani scorre in una aperta valle a fondo sabbioso, piano e terrazzato, serpeggiando in un ricco disegno di meandri. La varietà di scorci paesaggistici offerti dai diversi aspetti che il fiume assume, dilatandosi nella valle per la ramificazione degli alvei o contraendosi per il paesaggio tra strette gole scavate nelle rocce, è certamente una delle componenti della sua bellezza. Le colture sono per lo più vigneti, qualche mandorleto o frutteto, verdeggianti distese che contrastano con le colline marnose, rotte qua e là da calanchi e da spuntoni rocciosi, o con le stratificazioni mioceniche di argille gessose e sabbiose. I rivestimenti boschivi sono rarissimi e spesso ad eucalipti. L'ambiente steppico, le pareti rocciose, i calanchi e l'acqua sono le componenti naturali più importanti della valle dell'Imera. Il fiume nasce dalle Madonie e attraversa tutto l'altopiano centrale con un corso tortuoso, incassato in profonde gole; percorre la regione delle zolfare tra Caltanissetta ed Enna e il bacino minerario di Sommatino e disegnando lunghi meandri nella piana di Licata si versa in mare ad est della città. Le colture del mandorlo, dell'olivo, del pistacchio e del seminativo ricoprono i versanti della valle mentre la vegetazione steppica si è sviluppata nelle zone a forte pendenza. Ampie superfici di ripopolamenti forestali ad eucalipti e pini hanno alterato il paesaggio degradando la vegetazione naturale.

Scendendo più nel dettaglio, precisiamo che il sito d'interesse fa parte dei Paesaggi Locali n. 32 e 34.



**Fig. 16\_Paesaggio Locale 34 Piana di Campobello e Ravanusa**





**Fig. 17**\_Paesaggio Locale 32 Val del Naro e del Paradiso

Come si evince dalle Schede dei Paesaggi Locali, il paesaggio locale “Piana di Campobello e Ravanusa” occupa una vasta area nel settore orientale della provincia, immediatamente sopra il territorio comunale di Licata.

Dal punto di vista geomorfologico, il paesaggio si sviluppa tra le quote maggiori, fino a circa 450 m, dei rilievi argillosi e in parte gessosi della zona Nord, digradando poi nella piana ove sorgono i centri abitati di Campobello di Licata e Ravanusa, costituita prevalentemente da depositi eluviali e colluviali e da depositi lacustri e palustri, ove sono presenti piccoli affioramenti della formazione Gessoso-solfifera.

Il corso del fiume è incassato tra i depositi della piana lungo versanti argillosi che chiudono i depositi alluvionali dell’alveo del fiume. È importante segnalare la criticità legata alla presenza di briglie lungo il corso del torrente Mendola e dei suoi affluenti, nonché lungo il corso delle aste fluviali della zona Nord, affluenti del Salso.

A completare il quadro dell’idrogeologia, va citata la presenza dell’invaso artificiale di Gibbesi, in atto non ancora in funzione, situato nell’estremità nord-orientale del paesaggio. Il paesaggio è inoltre segnato dalla presenza di numerosi dissesti, localizzati prevalentemente lungo il corso delle aste fluviali.

Il territorio è intensamente utilizzato dall’uomo; risultano infatti molto poche e frammentate le aree di vegetazione naturale e seminaturale, a parte alcune zone più estese di praterie e garighe presso il vallone Favarotta e M.te Gibbesi, ove sono inoltre presenti alcuni popolamenti forestali



L'agricoltura costituisce invece il segno più forte nel paesaggio, e si caratterizza soprattutto per la presenza di colture estensive e vigneti, che si attestano nelle aree pianeggianti.

Il paesaggio locale "Valle Naro e Val Paradiso" interessa la porzione meridionale del comune di Naro, l'intero territorio di Camastra, comprendendo entrambi i due centri abitati e un lembo di quelli di Agrigento e Palma di Montechiaro.

Il paesaggio si sviluppa intorno all'asta fluviale del Naro e al rilievo collinare su cui sorge il centro abitato di Naro; esso dal punto di vista geologico, è costituito da marne argillose azzurre della formazione M.te Narbone, presenta una lunga serie di creste e degrada verso Nord; ad Est è caratterizzato da una fascia di depositi alluvionali e terrazzi fluviali, segnata dalle incisioni degli affluenti del Fiume Naro che scorre oltre il confine Nord e Ovest del paesaggio.

Una lunga serie di creste corona e racchiude il paesaggio nella zona Nord e nella zona sudoccidentale, mentre a sud-est il paesaggio è chiuso dalle pendici del rilievo collinare ove sorge l'abitato di Naro.

L'invaso San Giovanni occupa la parte centrale del paesaggio.

A Sud e Ovest il versante argilloso discende verso la vallata sottostante (la Val Paradiso), racchiusa e quasi abbracciata dalle creste a Nord e quelle di c.da Favarolo, di Furore e M.te Malvizzo, e solcata dal fiume Burraito, il cui sbarramento ha determinato la formazione dell'invaso artificiale di Furore, in atto ancora non in funzione.

La vallata è tuttavia interessata anche da alcuni dissesti, localizzati lungo il corso del fiume Burraito.

Il paesaggio si connota per il suo forte carattere agricolo; tutta la valle è infatti intensamente coltivata; in passato era contraddistinta dalla presenza di mandorleti oggi prevalgono invece colture erbacee, vigneti e colture arboree, localizzate in vicinanza del centro abitato.

La zona della piana del Fiume di Camastra si connota invece più marcatamente per la presenza di colture erbacee. In tale paesaggio agricolo, sono presenti altresì isolati sistemi seminaturali; la presenza più significativa, a parte alcune aree lungo il corso delle aste fluviali e in prossimità dell'abitato di Naro, è certamente in località Furore, ove è presente una vasta area di vegetazione delle praterie e delle garighe, una sottile fascia di macchia mediterranea e una zona di rimboschimento.

A bordo del lago San Giovanni è presente una fascia di vegetazione, costituita da popolamenti forestali artificiali, per la quale sarebbe auspicabile una progressiva sostituzione con specie autoctone.

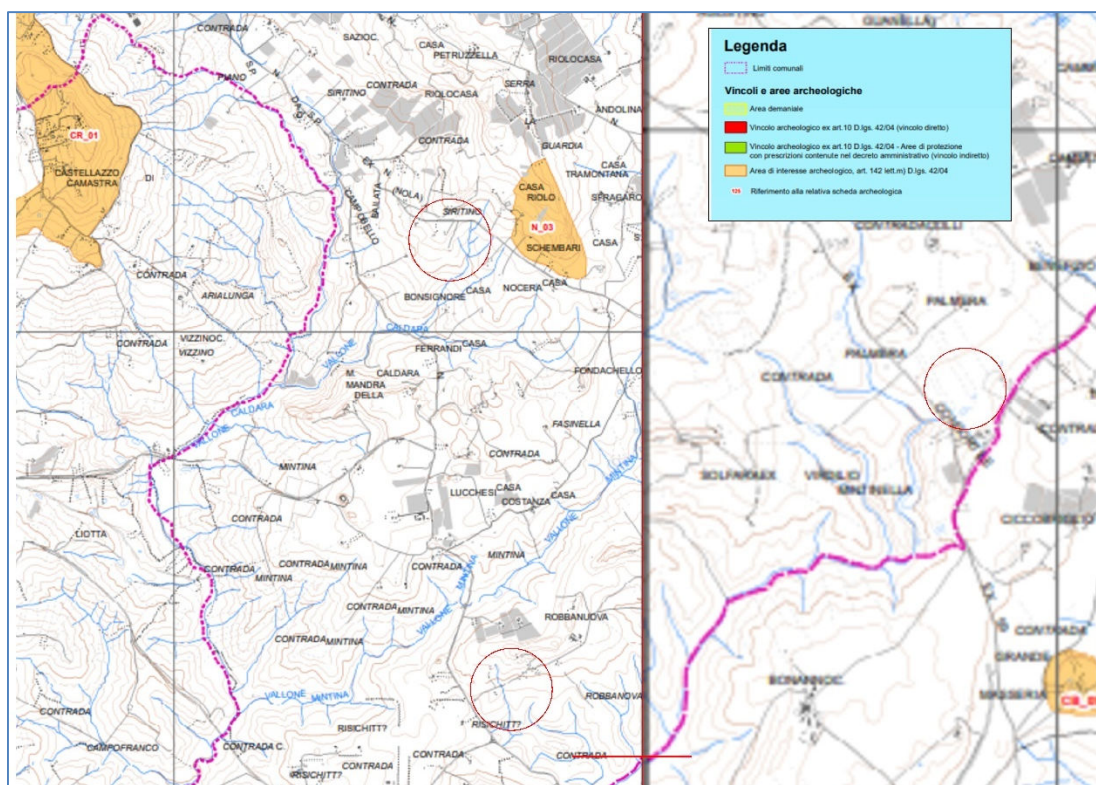
Sono presenti nell'area notevoli e diffuse testimonianze archeologiche, costituite da diverse

aree di interesse archeologico e dalle aree archeologiche di M.te Malvizzo e a sud-ovest del centro abitato di Naro.

Le testimonianze storiche presenti nel territorio sono inoltre arricchite dalla presenza di diversi beni isolati, anche di notevole valore, principalmente legati all'architettura rurale, da una rete di regie trazzere, che collegavano Naro con i centri vicini, segno dell'importanza della città nei secoli passati.

Il territorio è attraversato inoltre da una rete di viabilità principale e secondaria tra cui la S.S. 576 e la SS 410, che collega Naro e Camastra con i vicini centri ed i centri maggiori di Agrigento, Canicattì e Palma di Montechiaro.

Il paesaggio è inoltre interessato da un lungo tratto di rete ferroviaria dismessa Agrigento – Naro - Licata, con i relativi manufatti e opere d'arte, che versano in stato di abbandono. Elementi di criticità sotto il profilo ambientale e/o percettivo sono: depuratori, discarica dismessa, discarica, cave.



**Fig.18\_ Stralcio della Carta dei Vincoli ed Aree Archeologiche**

Come si evince dalla consultazione delle tabelle e delle carte del Piano Territoriale Paesistico Regionale, nel sito interessato dall'installazione dell'impianto fotovoltaico, non sono presenti aree di pregio o comunque ostative alla realizzazione dell'impianto fotovoltaico in questione.

Per quanto detto sopra, esso è coerente con tale piano.

#### 3.3.4. Rete Natura 2000

Natura 2000 è il principale strumento della politica dell'Unione Europea per la conservazione della biodiversità. Si tratta di una rete ecologica diffusa su tutto il territorio dell'Unione, istituita ai sensi della Direttiva 92/43/CEE "Habitat" per garantire il mantenimento a lungo termine degli habitat naturali e delle specie di flora e fauna minacciati o rari a livello comunitario.

La rete Natura 2000 è costituita dai Siti di Interesse Comunitario (SIC), identificati dagli Stati Membri secondo quanto stabilito dalla Direttiva Habitat, che vengono successivamente designati quali Zone Speciali di Conservazione (ZSC), e comprende anche le Zone di Protezione Speciale (ZPS) istituite ai sensi della Direttiva 2009/147/CE "Uccelli" concernente la conservazione degli uccelli selvatici.

Le aree che compongono la rete Natura 2000 non sono riserve rigidamente protette dove le attività umane sono escluse; la Direttiva Habitat intende garantire la protezione della natura tenendo anche "conto delle esigenze economiche, sociali e culturali, nonché delle particolarità regionali e locali" (Art. 2). Soggetti privati possono essere proprietari dei siti Natura 2000, assicurandone una gestione sostenibile sia dal punto di vista ecologico che economico.

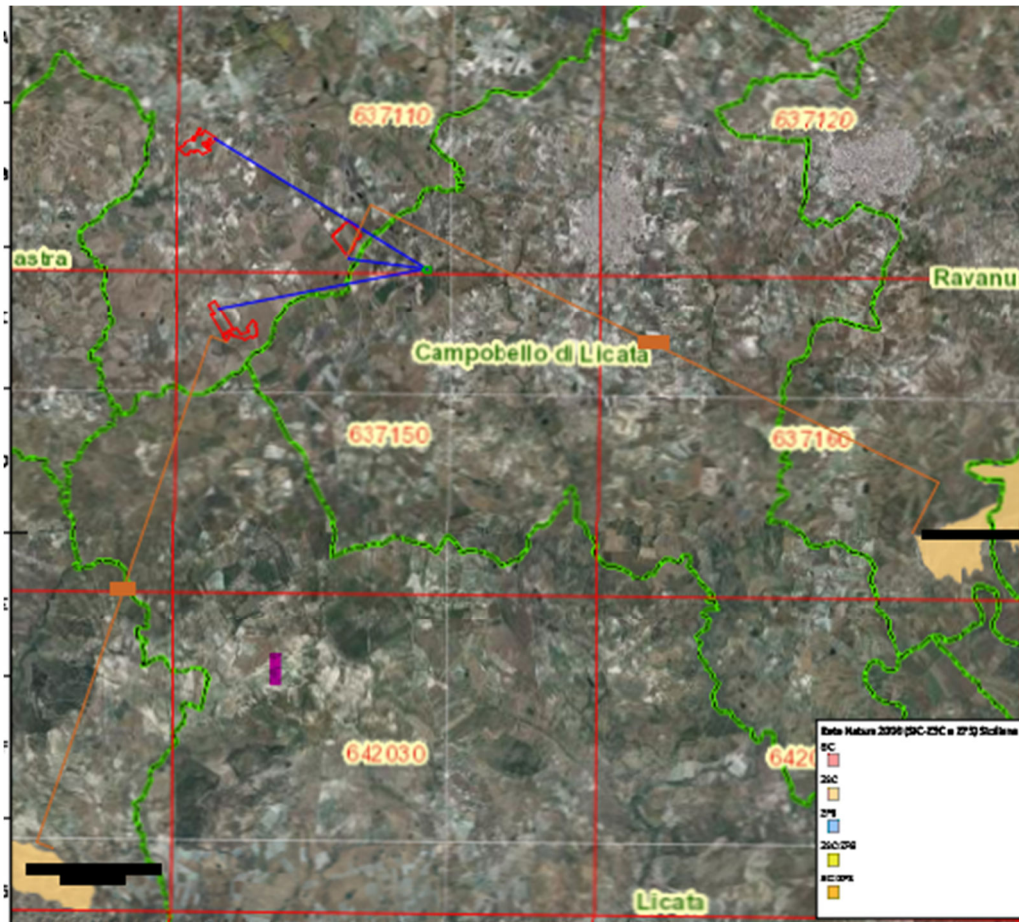
La Direttiva riconosce il valore di tutte quelle aree nelle quali la secolare presenza dell'uomo e delle sue attività tradizionali ha permesso il mantenimento di un equilibrio tra attività antropiche e natura. Alle aree agricole, per esempio, sono legate numerose specie animali e vegetali ormai rare e minacciate per la cui sopravvivenza è necessaria la prosecuzione e la valorizzazione delle attività tradizionali, come il pascolo o l'agricoltura non intensiva. Nello stesso titolo della Direttiva viene specificato l'obiettivo di conservare non solo gli habitat naturali ma anche quelli seminaturali (come le aree ad agricoltura tradizionale, i boschi utilizzati, i pascoli, ecc.).

Un altro elemento innovativo è il riconoscimento dell'importanza di alcuni elementi del paesaggio che svolgono un ruolo di connessione per la flora e la fauna selvatiche (art. 10). Gli Stati membri sono invitati a mantenere o all'occorrenza sviluppare tali elementi per migliorare la coerenza ecologica della rete Natura 2000.

In Italia, i SIC, le ZSC e le ZPS coprono complessivamente circa il 19% del territorio terrestre nazionale e più del 13% di quello marino.

Per ciò che concerne le Aree inserite nella "Rete Natura 2000" il sito ricade all'esterno di esse, riportiamo a seguire la relativa cartografia.





**Fig. 19** Rete Natura 2000 Fonte :

<https://www.sitr.regione.sicilia.it/portal/apps/webappviewer/index.html?id=f3f54ac44ae04a3584885eaaf0b84d70>

Considerando la vasta area vediamo che i siti della Rete Natura 2000 più vicini al sito fotovoltaico di nostro interesse sono sufficientemente distanti da esso e nello specifico abbiamo:

- ITA040010 ZSC “Litorale di Palma di Montechiaro” ubicato a circa 9 km dal sito fotovoltaico;
- ITA050010 ZSC “Pizzo Muculufa” ubicato a circa 11 km dal sito fotovoltaico;

L’area in oggetto non ricade pertanto in zone escluse o sensibili, così come definite all’art. 2, comma 18 e 19, del D.A. n. 173 del 17/05/2006 recante “Criteri relativi ai progetti per la realizzazione di impianti per la produzione di energia mediante lo sfruttamento del sole”.

Si può quindi concludere che l’intervento in progetto è coerente anche con la Cartografia della “Rete Natura 2000” come definita dalle Direttive Comunitarie n. 92/43/CEE recante “Conservazione degli Habitat naturali e seminaturali, della flora e della fauna selvatica” e n. 79/409/CEE recante “Conservazione degli uccelli selvatici”.

### 3.3.5. Piano per l'Assetto Idrogeologico della Regione Sicilia

La pianificazione di bacino, intesa come strumento fondamentale della politica di assetto territoriale, delineata dalla Legge 183/89, della quale ne costituisce il primo stralcio tematico e funzionale, viene avviata con il PAI \_ Piano per l'Assetto Idrogeologico.

Esso rappresenta uno strumento conoscitivo, normativo e tecnico-operativo mediante il quale sono pianificate e programmate le azioni, gli interventi e le norme d'uso riguardanti la difesa dal rischio idrogeologico del territorio siciliano.

Le principali funzioni del P.A.I. sono:

- a. la funzione conoscitiva, che comprende lo studio dell'ambiente fisico e del sistema antropico, nonché della ricognizione delle previsioni degli strumenti urbanistici e dei vincoli idrogeologici e paesaggistici;
- b. la funzione normativa e prescrittiva, destinata alle attività connesse alla tutela del territorio e delle acque fino alla valutazione della pericolosità e del rischio idrogeologico e alla conseguente attività di vincolo in regime sia straordinario che ordinario;
- c. la funzione programmatica, che fornisce le possibili metodologie d'intervento finalizzate alla mitigazione del rischio, determina l'impegno finanziario occorrente e la distribuzione temporale degli interventi.

Le finalità del P.A.I. saranno perseguibili mediante il raggiungimento dei seguenti obiettivi:

- conoscenza globale dello stato di dissesto idrogeologico del territorio tramite l'individuazione delle pericolosità connesse ai dissesti sui versanti e pericolosità idrauliche e idrologiche;
- individuazione degli elementi vulnerabilità;
- valutazione delle situazioni di rischio, in dipendenza della presenza di elementi vulnerabili su porzioni del territorio soggette a pericolosità;
- programmazione di norme di attuazione finalizzate alla conservazione e tutela degli insediamenti esistenti;
- sviluppo di una politica di gestione degli scenari di pericolosità agendo, quando e ove possibile, in modo da assecondare l'evolversi naturale dei processi, limitando l'influenza degli elementi antropici (e non) che ne impediscono una piena funzionalità;
- programmazione di indagini conoscitive, di studi di monitoraggio dei dissesti, di interventi specifici per le diverse situazioni e, ove necessario, di opere finalizzate alla
- mitigazione e/o eliminazione del rischio valutando correttamente, e in modo puntuale, dove intervenire con opere che garantiscano la sicurezza e quando ricorrere alla delocalizzazione

di attività e manufatti non compatibili.

Esso è finalizzato, quindi, al raggiungimento della migliore relazione di compatibilità tra la naturale dinamica idro-geomorfologica di bacino e le aspettative di utilizzo del territorio, nel rispetto della tutela ambientale, della sicurezza delle popolazioni, degli insediamenti e delle infrastrutture.

#### *Carta della Pericolosità*

Il PAI stabilisce le norme per prevenire i pericoli da dissesti di versante ed i danni, anche potenziali, alle persone, ai beni ed alle attività vulnerabili, nonché per prevenire la formazione di nuove condizioni di rischio nel territorio della Regione.

Le aree sono classificate, indipendentemente dall'esistenza attuale di aree a rischio effettivamente perimetrate di beni o attività vulnerabili e di condizioni di rischio e danni potenziali, a pericolosità molto elevata (P4) elevata (P3) media (P2) moderata (P1) e Bassa (P0).

#### *Carta delle Aree a Rischio*

Il rischio idrogeologico, individuato nel P.A.I., viene definito sulla base dell'entità attesa della perdita di vite umane, di danni alla proprietà e di interruzione di attività economiche, in conseguenza del verificarsi di frane ed inondazioni. Le classi di rischio, così come individuate nell'Atto di indirizzo e coordinamento previsto dall'articolo 1, comma 2, del decreto-legge 11 giugno 1998 n.180 e approvato con Decreto del Presidente del Consiglio dei Ministri il 29/9/98, sono aggregate in quattro classi, a gravosità crescente, alle quali sono state attribuite le seguenti definizioni:

R4 - rischio molto elevato - Quando sono possibili la perdita di vite umane o lesioni gravi alle persone, danni gravi agli edifici, alle infrastrutture ed al patrimonio ambientale, la distruzione delle attività socio-economiche.

R3 - rischio elevato - Quando sono possibili problemi per l'incolumità delle persone, danni funzionali agli edifici ed alle infrastrutture con conseguente inagibilità degli stessi, l'interruzione della funzionalità delle attività socio-economiche e danni rilevanti al patrimonio ambientale.

R2 - rischio medio - Quando sono possibili danni minori agli edifici, alle infrastrutture ed al patrimonio ambientale che non pregiudicano l'incolumità delle persone, l'agibilità degli edifici e la funzionalità delle attività economiche.

R1 - rischio moderato - Quando i danni sociali, economici ed al patrimonio ambientale sono marginali.

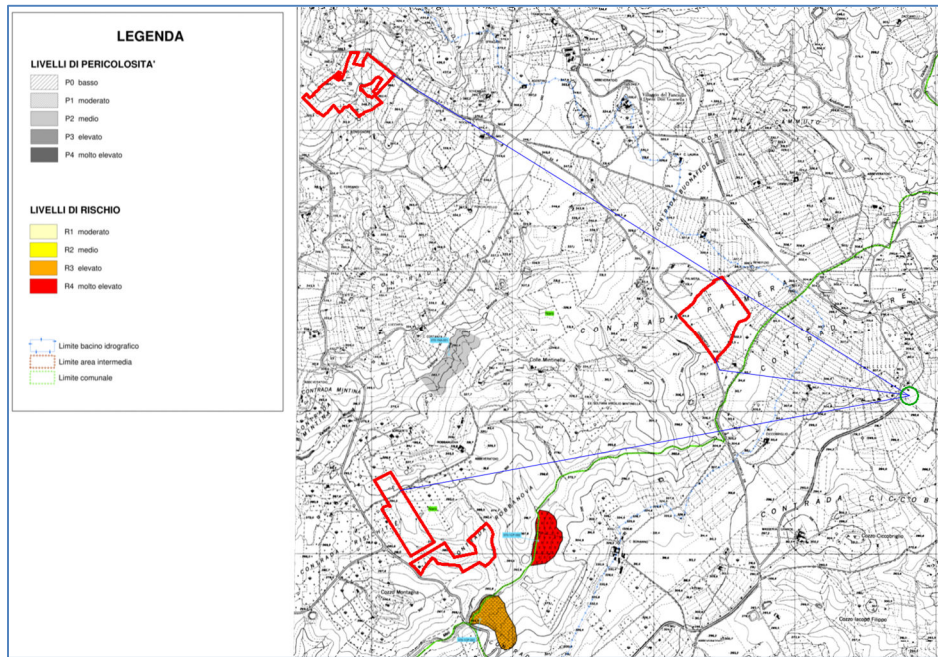
Come meglio evidenziato sulla Relazione Geologica, redatta a corredo del progetto, l'area



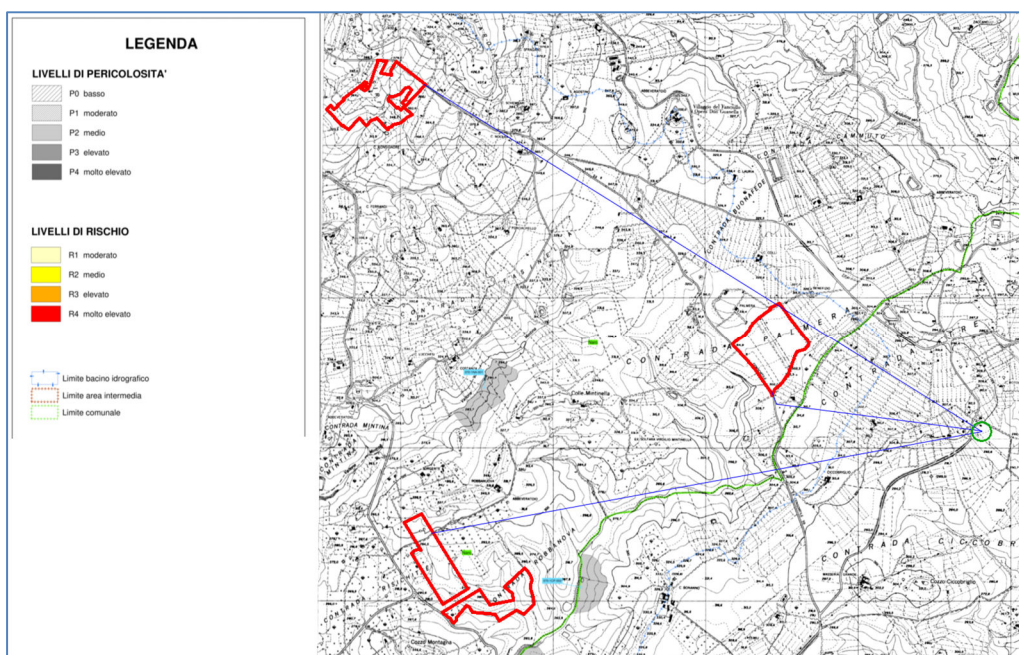
d'interesse, non risulta interessata dalle zone a rischio R3 ed R4.

Come precisato sopra, il sito in esame ricade all'interno dei Bacini Idrografici del fiume Imera Meridionale (072), fiume Palma (070).

Riportiamo a seguire lo stralcio della carta dei Dissesti e della Pericolosità Geomorfologica dalle quali si evince l'assenza sul sito in esame di aree a rischio e dunque la sua coerenza con il Piano per l'Assetto Idrogeologico della Regione Sicilia.



**Fig.20\_ Stralcio della Carta dei Dissesti**

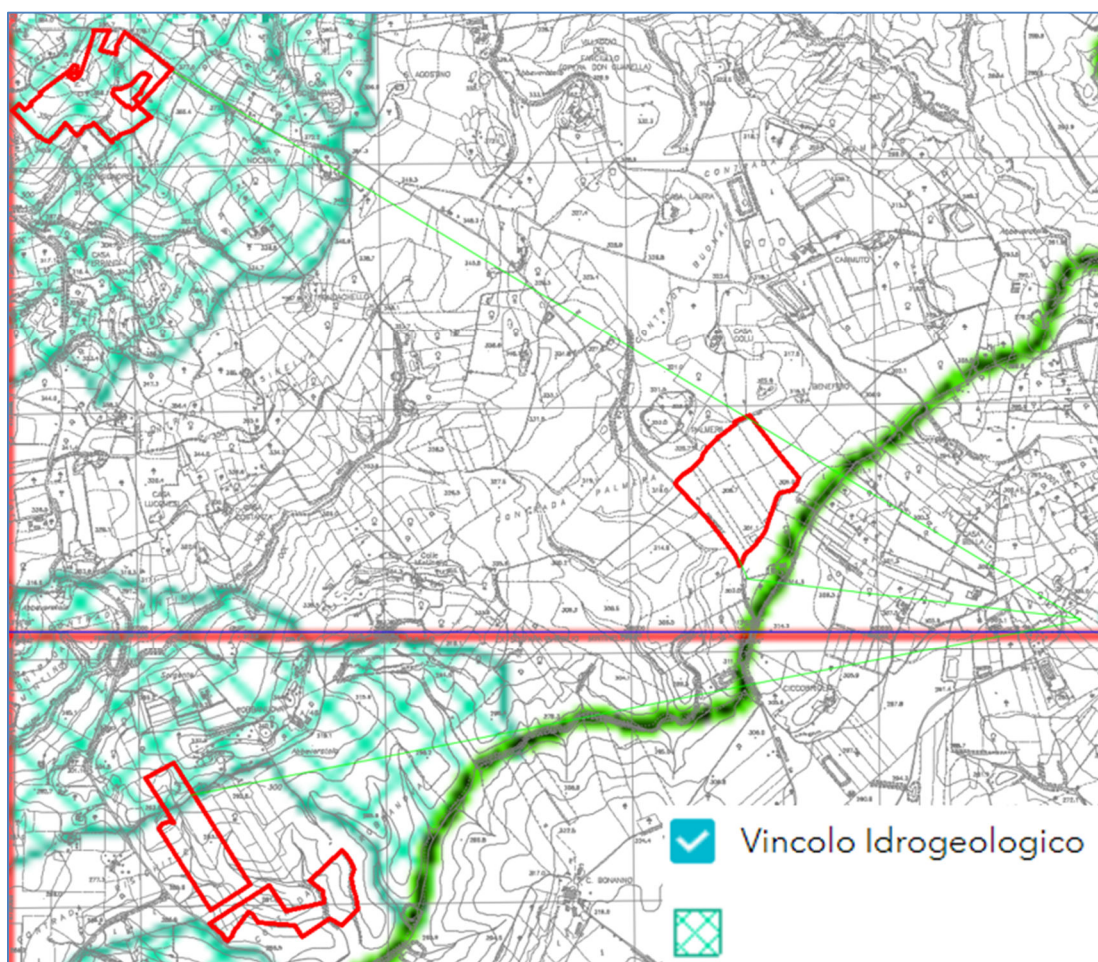


**Fig.21\_ Stralcio della Carta della Pericolosità e del Rischio Geomorfologico**

### 3.3.6. Vincolo Idrogeologico

Con l’RDL 30 dicembre 1923, n. 3267, Riordinamento e riforma della legislazione in materia di boschi e di terreni montani, e del R.D.L. 16/05/1926, n. 1126 è stato istituito il vincolo idrogeologico, volto alla tutela del territorio dai possibili dissesti derivanti dalla sua trasformazione.

Come evidenziato nella figura a seguire, l’area di progetto risulta sottoposta parzialmente a vincolo idrogeologico, tuttavia, tenuto conto delle sue peculiarità e degli accorgimenti adottati, sia in fase progettuale che in quella di realizzazione, non presenterà interferenze idrogeologiche negative sull’ambiente.



**Fig.22\_ Stralcio della carta del Vincolo Idrogeologico**

### 3.3.7. Piano di tutela delle acque

Il Piano di Tutela delle Acque (PTA), in conformità al D. Lgs. 152/06 e s.m.e.i. ed alla Direttiva europea 2000/60 (Direttiva Quadro sulle Acque), rappresenta lo strumento regionale volto a raggiungere gli obiettivi di qualità ambientale nelle acque interne (superficiali e sotterranee) e costiere della Regione Siciliana ed a garantire nel lungo periodo un approvvigionamento idrico



sostenibile. La Struttura Commissariale Emergenza Bonifiche e Tutela delle Acque ha adottato con Ordinanza n. 637 del 27/12/07 (GURS n. 8 del 15/02/08), il Piano di Tutela delle Acque (PTA) dopo un lavoro (anni 2003-07) svolto in collaborazione con i settori competenti della Struttura Regionale e con esperti e specialisti di Università, Centri di Ricerca ecc., che ha riguardato la caratterizzazione, il monitoraggio, l'impatto antropico e la programmazione degli interventi di tutti i bacini superficiali e sotterranei del territorio, isole minori comprese.

Il Piano è finalizzato al mantenimento e al raggiungimento dei seguenti obiettivi:

- qualità ambientale per i corpi idrici significativi superficiali e sotterranei;
- qualità per specifica destinazione (acque dolci che richiedono protezione e miglioramento per essere idonee alla vita dei pesci, acque dolci destinate alla produzione di acqua potabile, acque di balneazione, acque destinate alla vita deimolluschi);
- tutela qualitativa e quantitativa del sistema idrico;
- prevenzione e riduzione dell'inquinamento, risanamento dei corpi idrici inquinati;
- miglioramento dello stato delle acque ed adeguate protezioni di quelle destinate a particolari usi;
- perseguimento degli usi sostenibili e durevoli delle risorse idriche con priorità nei confronti di quelle potabili;
- mantenimento della capacità di autodepurazione dei corpi idrici nonché della capacità di sostenere comunità animali e vegetali ampie e ben diversificate.

Per ottemperare a quanto stabilito all'art. 121, comma 2 del Decreto n. 152/06, le autorità di Bacino definiscono gli obiettivi a scala di bacino e le priorità degli interventi per il Bacino Idrografico di competenza, articolati secondo le caratteristiche del territorio e la rilevanza ambientale delle criticità emerse.

Per gli aspetti quantitativi gli obiettivi prioritari risultano essere l'azzeramento del deficit idrico sulle acque sotterranee ed il mantenimento in alveo di un deflusso minimo vitale.

Per ottemperare a quanto stabilito all'art. 121, comma 2 del Decreto n. 152/06, le autorità di Bacino definiscono gli obiettivi a scala di bacino e le priorità degli interventi per il Bacino Idrografico di competenza, articolati secondo le caratteristiche del territorio e la rilevanza ambientale delle criticità emerse.

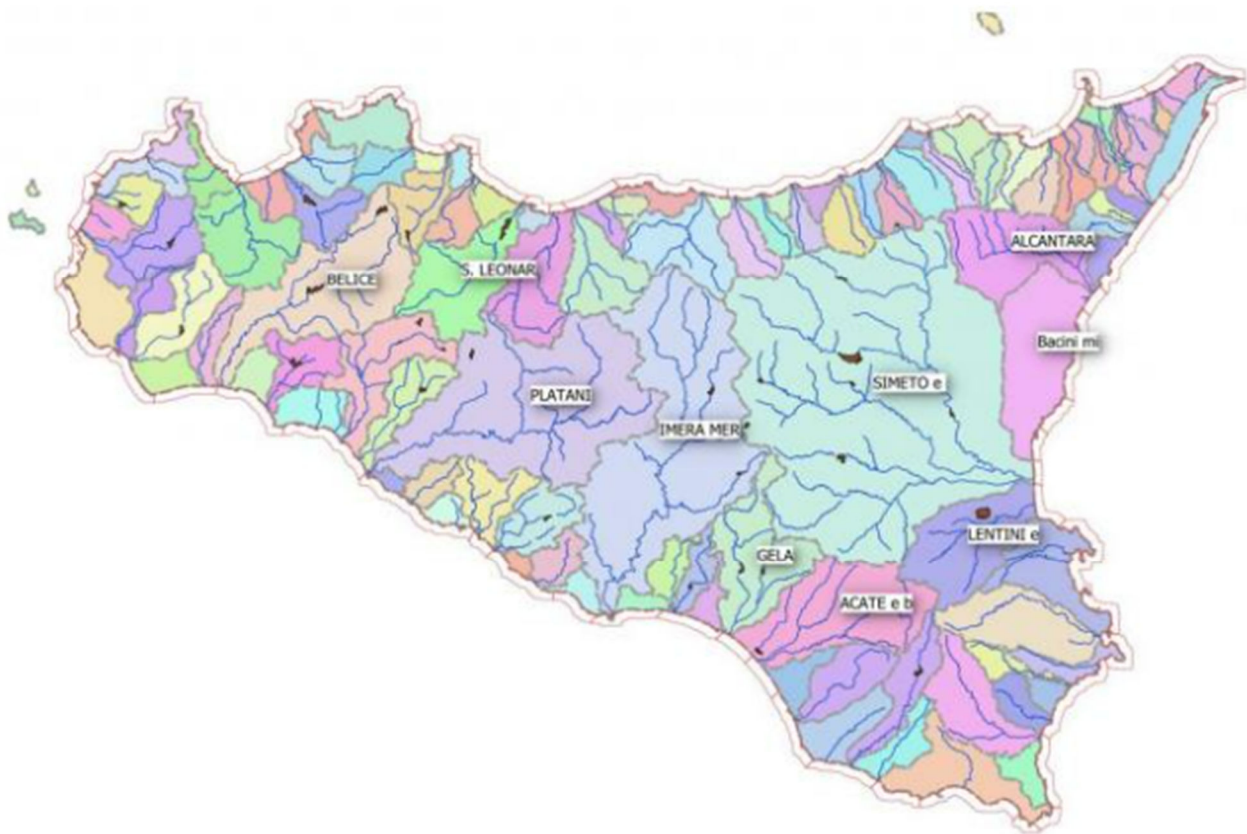
Per gli aspetti quantitativi gli obiettivi prioritari risultano essere l'azzeramento del deficit idrico sulle acque sotterranee ed il mantenimento in alveo di un deflusso minimo vitale.

La valutazione degli obiettivi da raggiungere per la tutela quantitativa delle acque superficiali, marine e sotterranee, avviene attraverso alcuni indicatori alle dotazioni idriche adeguate, alla riduzione delle perdite idriche, al grado di copertura del servizio fognario e depurativo, alla

funzionalità delle reti di distribuzione, nonché delle opere di presa, disinfezione, pompaggi e serbatoi.

Gli obiettivi del Piano di Tutela delle Acque sono stati fissati coerentemente alle disposizioni del Decreto, individuando le principali criticità connesse alla tutela della qualità ed all'uso delle risorse sulla base delle caratteristiche del bacino idrografico, dell'impatto esercitato dalle attività antropiche, delle caratteristiche qualitative delle acque superficiali e sotterranee, nonché dell'individuazione del modello idrogeologico e dello stato qualitativo delle acque marine costiere.

Nel Piano di Tutela delle Acque (art. 121 del Decreto Legislativo 3 aprile 2006 n. 152), come si evince dalla carta riportata di seguito, l'area in oggetto ricade all'interno dei bacini idrografici del fiume Imera Meridionale e Palma.



**Fig.23\_** Bacini Idrografici relativi al sito fotovoltaico

Il bacino idrografico del Fiume Imera Meridionale o Salso rappresenta il secondo corso d'acqua della Sicilia, sia per l'ampiezza del bacino che per la lunghezza dell'asta principale. Si localizza nella porzione centrale del versante meridionale dell'isola e ha una forma allungata in senso N-S, occupando una superficie complessiva di circa 2000 km<sup>2</sup>.

Confina ad Est con i bacini idrografici del Fiume Simeto e del Fiume Gela, ad Ovest con quelli del Fiume Platani, del Fiume Naro e del Fiume Palma, a Nord con quelli del Fiume Imera Settentrionale e del Fiume Pollina.

Le quote più elevate dello spartiacque si localizzano a settentrione in corrispondenza della dorsale meridionale delle Madonie che separa il versante tirrenico dal resto dell'isola. In questo settore i rilievi principali da Ovest verso Est sono rappresentati dal Monte Catuso (1042 m), Serra di Puccia (1052 m), Monte Salvatore (19012 m), Pizzo Catarineci (1660 m), Pizzo di Corvo (1642 m), Monte di Corvo (1242 m), Monte Zimmara (1333 m), Pizzo Gallo (1162 m), Monte Altesina (1192 m).

Da un punto di vista amministrativo, il bacino del F. Imera Meridionale comprende i territori di 4 province (Agrigento, Caltanissetta, Enna e Palermo) ed un totale di 33 territori comunali di cui 23 centri abitati ricadenti totalmente o parzialmente all'interno del bacino.

Il bacino dell'Imera Meridionale, per effetto della sua notevole estensione, è caratterizzato da un assetto morfologico variabile. L'andamento altimetrico del territorio risulta piuttosto regolare con progressiva diminuzione delle quote procedendo da Nord verso Sud e cioè dalle falde del gruppo montuoso delle Madonie verso la fascia costiera. L'altitudine media comprende quote tra i 400 e gli 800 metri che definiscono un ambiente collinare, caratterizzato da forme dolci e mammellonari in corrispondenza di terreni plastici e da caratteri più marcati ed acclivi laddove affiorano depositi di natura lapidea; inoltre, laddove piastroni di natura sabbioso-calcarenitica sovrastano i sottostanti depositi argillosi, si riscontrano caratteristiche forme tabulari, interessate da frequenti incisioni vallive.

Il fiume Imera Meridionale, lungo circa 132 km, nasce sul versante Meridionale delle Madonie e dopo aver attraversato la Sicilia centro meridionale, sfocia nel Canale di Sicilia in corrispondenza del centro abitato di Licata. Lungo il suo percorso, esso riceve gli apporti di numerosi corsi d'acqua secondari come:

- Salso superiore;
- Morello;
- Torcicoda;
- Braemi;
- Vallone Arenella;
- Torrente Mendola.

Relativamente al fiume Palma, si precisa che esso nasce nel territorio comunale di Camastra, si sviluppa per circa 18 km e presenta alcuni modesti affluenti quali:

- Fiume di Camastra;

- V.ne Daino-Meli;
- V.ne Cipolla,
- V.ne Mintina;
- V.ne Caldara;
- V.ne Cignana;
- V.ne Ficamara.

Anche questi hanno un regime idrologico marcatamente torrentizio.

### *3.3.8. Piano regionale di tutela della qualità dell'aria*

Il Piano Regionale di Tutela della Qualità dell'Aria costituisce lo strumento di pianificazione che permette di porre in essere gli interventi strutturali su tutti i settori responsabili di emissioni di inquinanti (traffico veicolare, grandi impianti industriali, energia, incendi boschivi, porti, rifiuti) e quindi di garantire il miglioramento della qualità dell'aria su tutto il territorio regionale ed in particolare sui principali agglomerati urbani e sulle aree industriali nei quali si registrano dei superamenti dei valori limite previsti dalla normativa.

Per la redazione del piano, la Regione Siciliana si è avvalsa del supporto tecnico di ARPA Sicilia, che ha curato l'elaborazione della documentazione tecnica prevista dalla procedura di Valutazione Ambientale Strategica (V.A.S.).

Il piano è stato approvato dalla Giunta della Regione Siciliana nel luglio del 2018. L'attuazione delle misure previste nel Piano determina un miglioramento della qualità dell'aria. Il Dipartimento Regionale Ambiente monitora l'attuazione delle misure previste nel Piano.

Gli scenari e le strategie di riduzione delle emissioni degli inquinanti in aria sono stati individuati anche grazie alle elaborazioni modellistiche di dispersione degli inquinanti in atmosfera effettuate tramite un servizio affidato alla Techne Consulting, società di consulenza leader nel settore dell'ambiente e dell'energia.

I principi generali su cui si fonda il piano sono:

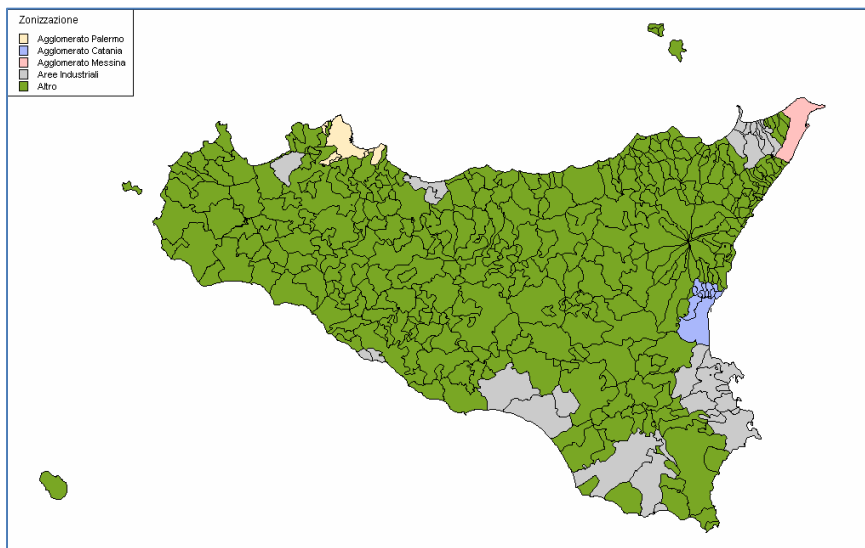
- a. Conformità alla normativa nazionale;
- b. Principio di precauzione;
- c. Completezza e accessibilità delle informazioni.

In tale ambito è stata effettuata la zonizzazione del territorio regionale e la relativa classificazione ai sensi del D.Lgs 155/2010 ("Progetto di nuova zonizzazione e classificazione del territorio della Regione Sicilia"), approvato con Decreto Assessoriale n. 97 del 25/06/2012, dopo parere positivo del Ministero dell'Ambiente con nota n. DVA 2012-0008944 del 13/04/2012;



Le zone individuate sono le seguenti:

- ◇ ZONA IT1911: Agglomerato di Palermo che include il territorio del comune di Palermo e dei comuni limitrofi, in continuità territoriale con Palermo;
- ◇ ZONA IT1912: Agglomerato di Catania che include il territorio del comune di Catania e dei comuni limitrofi, in continuità territoriale con Catania;
- ◇ ZONA IT1913: Agglomerato di Messina, includente il comune di Messina;
- ◇ ZONA IT1914: Aree Industriali che include i comuni sul cui territorio insistono le principali aree industriali ed i comuni sul cui territorio la modellistica di dispersione degli inquinanti atmosferici individua una ricaduta delle emissioni delle stesse aree industriali. Comprendente le “Aree ad elevato rischio di crisi ambientale”
- ◇ Zona IT1915: Altre aree includente l’area del territorio regionale non inclusa nelle zone precedenti.



**Fig.24\_** Zonizzazione della regione Sicilia

Gli inquinanti monitorati sono i seguenti:

- ◇ PM10, PM2.5;
- ◇ B(a)P, Benzene, Piombo;
- ◇ SO<sub>2</sub>, NO<sub>2</sub>, NO<sub>x</sub> ;
- ◇ CO, Ozono, Arsenico, Cadmio, Nichel e Piombo;

Il miglioramento della qualità dell’aria attraverso la riduzione delle emissioni inquinanti in atmosfera costituisce azione prioritaria ed imprescindibile ai fini della tutela e protezione della salute dei cittadini e dell’ambiente.

Gli obiettivi principali riguardano:

- a. nuova classificazione delle zone e degli agglomerati ai sensi dell’art. 4 del D.Lgs

- b. rientrare nei valori limite nelle zone e negli agglomerati ove il livello di uno o più inquinanti superi tali riferimenti;
- c. preservare da peggioramenti la qualità dell'aria nelle zone e negli agglomerati in cui i livelli degli inquinanti siano stabilmente al di sotto di tali valori limite;
- d. ridefinire la Rete Regionale della Qualità dell'Aria e la Rete dei deposimetri regionali. L'azione del PRQA, pertanto, è volta alla individuazione e alla attuazione di misure per la riduzione delle emissioni in atmosfera con il conseguente miglioramento dello stato della qualità dell'aria.

Il progetto in questione è coerente con il PRQA della Regione Siciliana in quanto esso può contribuire a preservare la qualità dell'aria da peggioramenti, tenuto conto dell'assenza di emissioni nell'atmosfera.

### 3.3.9. Piano di gestione dei rifiuti della regione siciliana

Il Piano per la Gestione dei Rifiuti in Sicilia ha un *excursus* elaborato e spesso travagliato. In sintesi, si riporta un'analisi cronologica del sistema normativo dei rifiuti in Sicilia oltre che quello delle bonifiche:

- o Il *Piano di gestione dei rifiuti* e piano delle bonifiche in Sicilia, adottato con Ordinanza Commissariale n. 1166 del 18 dicembre 2002;
- o L'aggiornamento del Piano di gestione dei rifiuti e piano delle bonifiche, adottato con Ordinanza del Commissario Delegato n.1260 del 30 settembre 2004;
- o Il *Piano regionale di gestione rifiuti* – Sezione rifiuti urbani del Luglio 2012, sul quale il MATTM, ha espresso parere positivo con prescrizioni giusta Decreto n. 100 del 28 maggio 2015, prescrizioni alle quali si è ottemperato con l'Adeguamento del Piano esitato il 06 ottobre 2015;
- o L'Aggiornamento del Piano Regionale delle bonifica e dei siti inquinati approvato con Decreto del Presidente della Regione n.26 del 28 ottobre 2016;
- o Aggiornamento del “Piano regionale per la gestione dei rifiuti speciali in Sicilia” – Allegato al Decreto Presidenziale n.10 del 21 aprile 2017;
- o Piano Regionale di Gestione dei rifiuti 2018.

In quest'ultimo ritroviamo gli obiettivi perseguiti:

- o la prevenzione il riutilizzo dei rifiuti (non senza puntare alla loro “riduzione” e pure agli esiti del “fuori” rifiuti: ad esempio da quanto emerge nell'ambito dello “End of Waste”;
- o il recupero e il riciclaggio dei rifiuti;
- o il trattamento, in modo ecologicamente corretto, dei rifiuti;

- lo smaltimento come ultima soluzione;
- l'evitare di produrre rifiuti "a monte" come "a valle" (ma anche nella fase intermedia) dei processi produttivi e consumeristici;

Nel Piano sono indicati i grandi impianti esistenti di smaltimento e di recupero e l'analisi della necessità di intervenire in positivo o in negativo sempre sugli impianti. Nella fattispecie il sito di installazione non interferisce direttamente o indirettamente con nessuna emergenza rilevata dal piano e, come si vedrà nel prosieguo della trattazione, non aumenta il carico di gestione dei rifiuti per la Regione se non, e in maniera minima (di fatto ininfluenza), nelle fasi di installazione e di smontaggio.

### *3.3.10. Piano Faunistico Venatorio*

Il Piano Faunistico venatorio della Sicilia rappresenta lo strumento tecnico-amministrativo con il quale, anche in ottemperanza delle normative vigenti, s'intende definire e attuare una strategia prioritariamente indirizzata alla protezione della fauna selvatica e degli habitat.

La legge statale 11 febbraio 1992, n. 157 "Norme per la protezione della fauna selvatica omeoterma e per il prelievo venatorio" e successive modifiche prevede, con l'articolo 10 "Piani faunistico-venatori", che le regioni realizzino ed adottino, per una corretta ed attenta politica di gestione del patrimonio naturale, un piano faunistico-venatorio, con validità quinquennale, all'interno del quale vengano individuati gli indirizzi concreti verso la tutela della fauna selvatica, con riferimento alle esigenze ecologiche ed alla tutela degli habitat naturali, e verso la regolamentazione di un esercizio venatorio sostenibile, nel rispetto delle esigenze socio-economiche del paese.

Esso persegue i seguenti obiettivi:

- assegnare quote di territorio differenziate, destinate rispettivamente alla protezione della fauna ed alla caccia programmata;
- migliorare la protezione diretta delle specie appartenenti alla fauna selvatica particolarmente protetta e/o minacciata e delle zoocenosi che contribuiscono al mantenimento di un elevato grado di biodiversità regionale, nazionale e globale;
- ripristinare gli habitat delle specie faunistiche e gli ecosistemi attraverso interventi di miglioramento ambientali a fini faunistici;
- interagire con i soggetti gestori delle aree protette, relativamente a una coordinata gestione della fauna selvatica;
- regolamentare l'attività venatoria con particolare attenzione ai Siti Natura 2000;
- contribuire a mitigare gli effetti delle attività derivanti dall'esercizio venatorio;

- rendere la gestione faunistico-venatoria compatibile con le attività agro- silvo pastorali;
- assicurare il controllo delle specie faunistiche problematiche;
- realizzare una efficiente rete di centri di recupero della fauna selvatica ferita o debilitata;
- organizzare e avviare un'attività di monitoraggio costante della fauna selvatica nel territorio.

Attraverso il Piano Faunistico venatorio le regioni, definiscono le linee di pianificazione e di programmazione delle attività da svolgere sull'intero territorio per la conservazione e gestione delle popolazioni faunistiche e, nel rispetto delle finalità di tutela perseguite dalle normative vigenti, per il prelievo venatorio.

La Regione Siciliana ha recepito la norma nazionale con la legge n. 33 del 1° settembre 1997 "Norme per la protezione, la tutela e l'incremento della fauna selvatica e per la regolamentazione del prelievo venatorio. Disposizioni per il settore agricolo e forestale" e successive modifiche e, con l'articolo 14 "Pianificazione faunistico-venatoria", ha dettato le indicazioni generali per la redazione del Piano regionale faunistico-venatorio.

Per adempiere a tali indicazioni, il Dipartimento Interventi Strutturali per l'Agricoltura ha provveduto alla redazione e all'approvazione del vigente Piano Regionale Faunistico-venatorio, valido per il quinquennio 2013-2018.

Il Piano Faunistico venatorio, al fine di salvaguardare la fauna selvatica dall'attività venatoria individua le seguenti aree di protezione:

- Aree protette e Riserve Naturali
- Siti Natura 2000
- Istituti faunistici istituiti ai sensi della legge n. 157/92 - Oasi di protezione
- Important Bird Areas (IBA)
- Aree umide d'interesse internazionale
- Zone di Ripopolamento e Cattura (ZRC)
- Aziende Faunistico-Venatorie (AFV)
- Aziende Agro-Venatorie (AAV)
- Zone cinologiche e gare cinofile
- Aree boscate e demani forestali
- Centri di recupero per la Fauna Selvatica autorizzati
- Fondi chiusi.

Il sito fotovoltaico in questione, non ricade all'interno di nessuna delle aree di protezione faunistica, inoltre risulta compatibile e coerente col Piano grazie al fatto che la fauna selvatica potrà trovare rifugio al suo interno.

### 3.3.11. Piano delle bonifiche delle aree inquinate

Il Piano Regionale di Bonifica è lo strumento di programmazione e pianificazione previsto dalla normativa vigente attraverso cui la Regione, nelle more della definizione dei criteri di priorità da parte di ISPRA (ex APAT), provvede ad individuare i siti da bonificare presenti sul proprio territorio, a definire un ordine di priorità degli interventi ed a stimare gli oneri finanziari necessari per le attività di bonifica. Obiettivo strategico del Piano regionale per la bonifica delle aree inquinate è quindi il risanamento ambientale di quelle aree del territorio regionale che risultano inquinate da interventi accidentali o dolosi, con conseguenti situazioni di rischio sia ambientale che sanitario. Conseguenza diretta della bonifica di un territorio inquinato è la sua restituzione all'uso pubblico e/o privato. Negli interventi di bonifica risulta necessario ottimizzare le risorse economiche: infatti, in considerazione dell'elevato numero di aree classificabili come siti contaminati, vi è l'esigenza di procedere ad un'attenta valutazione delle situazioni di emergenza per indirizzare proficuamente le risorse pubbliche verso quelle aree che presentano un rischio più rilevante. Tale obiettivo deve essere perseguito attraverso una programmazione degli interventi a regia regionale che veda come prioritari i seguenti punti:

- individuare delle “casistiche ambientali” e delle linee guida di intervento in funzione della tipologia del sito inquinato;
- definire metodologie di intervento che privilegino, ove possibile, gli interventi “in situ” piuttosto che la rimozione e il confinamento in altro sito dei materiali asportati;
- procedere alla bonifica delle discariche di rifiuti urbani dismesse e di tutti i siti oggetto di censimento, secondo la priorità individuate dal piano, salvo necessarie
- modifiche intervenute in seguito all'acquisizione di nuovi elementi di giudizio.

Tale documento di pianificazione definisce le linee essenziali in termini di organizzazione e pianificazione delle attività di bonifica, l'aggiornamento e la verifica dei dati del censimento, la gerarchia dei siti da sottoporre ad interventi di bonifica e la georeferenziazione degli stessi.

Secondo quanto si legge sull'Annuario 2015 sui Siti Inquinati<sup>3</sup>, in Sicilia il numero complessivo di siti individuati in seguito all'attività ispettiva di ARPA Sicilia, è di 454. Il quadro che emerge è indicativo delle attività svolte sul territorio siciliano soprattutto dagli Enti preposti alla gestione del territorio. Le province maggiormente interessate sono quelle di Siracusa, Enna, Caltanissetta e Palermo. Gli eventi principali causa della contaminazione sono gli eventi contaminanti all'interno dei Siti di Interesse Nazionale (32 %), quelli dovuti alla cattiva gestione d'impianti e strutture, per esempio la cattiva gestione dei serbatoi interrati presenti nei punti vendita di idrocarburi (24 %), nonché quelli derivanti dalla scorretta gestione delle discariche



(16 %). In particolare per i punti vendita di idrocarburi, sebbene ogni singola situazione di contaminazione sia generalmente piuttosto limitata, il fenomeno è in senso generale molto critico sia per l'estrema distribuzione sul territorio, sia per la frequente ubicazione all'interno di aree residenziali.

Per definizione il sito contaminato comprende quelle aree nelle quali in seguito ad attività umane svolte o in corso è stata accertata, sulla base della normativa vigente, un'alterazione delle caratteristiche naturali del suolo da parte di un agente inquinante; il progetto in questione interessa terreni agricoli per cui può considerarsi coerente con gli obiettivi del piano sopraccitato.

### *3.3.12. Piano regionale dei materiali di cava e dei materiali lapidei di pregio*

I Piani Regionali dei Materiali di cava (PREMAC) e dei materiali lapidei di pregio (PREMALP) conseguono l'obiettivo generale di adottare un approccio integrato per lo sviluppo sostenibile, in modo tale da garantire un elevato livello di sviluppo economico e sociale, consentendo allo stesso tempo un adeguato livello di protezione ambientale e del territorio, al fine di soddisfare il fabbisogno regionale dei materiali di cava per uso civile ed industriale, nonché dei materiali di pregio in una prospettiva di adeguate ricadute socioeconomiche nella Regione Siciliana. Il progetto, in questione per cui esso può considerarsi coerente con il piano in questione.

### *3.3.13. Piano Forestale Regionale (PFR)*

Il Piano Forestale Regionale (PFR) è uno strumento di indirizzo, finalizzato alla pianificazione, programmazione e gestione del territorio forestale e agroforestale regionale, per il perseguimento degli obiettivi di tutela dell'ambiente e di sviluppo sostenibile dell'economia rurale della Sicilia. Il Piano colma la mancanza di indirizzi organici per la pianificazione forestale regionale e soddisfa l'intendimento della Amministrazione regionale di pervenire alla salvaguardia ed all'incremento del patrimonio forestale della Sicilia nel rispetto degli impegni assunti a livello internazionale e comunitario dall'Italia in materia di biodiversità e sviluppo sostenibile, nonché di quelli conseguenti all'attuazione del protocollo di Kyoto attraverso una programmazione ordinata ed efficace che ricomponga in un unico quadro di riferimento tutti gli interventi in ambito forestale.

Il PFR è stato redatto ai sensi di quanto disposto dall'art. 5 bis della legge regionale 6 aprile 1996, n. 16, come modificata dalla L.R. n.14 del 2006, in coerenza con il D.Lgs 18 maggio 2001, n. 227 ed in conformità con quanto stabilito nel Decreto del Ministero dell'Ambiente, DM 16 giugno 2005, che definisce "i criteri generali di intervento" a livello locale.

Il Piano Forestale Regionale è principalmente uno strumento "programmatorio" che consente di pianificare e disciplinare le attività forestali e montane allo scopo di perseguire la tutela ambientale attraverso la salvaguardia e il miglioramento dei boschi esistenti, degli ambienti pre-forestali (boschi fortemente degradati, boscaglie, arbusteti, macchie e garighe) esistenti, l'ampliamento dell'attuale superficie boschiva, la razionale gestione e utilizzazione dei boschi e dei pascoli di montagna, e delle aree marginali, la valorizzazione economica dei prodotti, l'ottimizzazione dell'impatto sociale, ecc.

Il piano descrive le risorse forestali e gli strumenti disponibili, tecnici e finanziari, oltre che il territorio, le aree soggette ad intervento e le motivazioni delle scelte.

L'area scelta per l'installazione dell'impianto fotovoltaico, così come l'area interessata dalla posa in opera dell'elettrodotto, non interessa aree boschive per cui il progetto è coerente con il Piano Forestale Regionale.

#### *3.3.14. Piano di Gestione del rischio alluvione*

L'emanazione della Direttiva Comunitaria 2007/60 nota come "Direttiva Alluvioni" ha riaffermato l'attenzione della politica comunitaria alle problematiche connesse al mantenimento della sicurezza idraulica del territorio nell'ambito del più ampio tema della gestione delle acque.

La Direttiva Alluvioni insieme alla Direttiva Acque (Direttiva 2000/60/CE) costituiscono il quadro della politica comunitaria delle acque integrando gli aspetti della qualità ambientale con quelli della difesa idraulica.

Tale approccio integrato definito a livello europeo, già introdotto in Italia con la Legge 183/89 di riassetto funzionale e organizzativo della difesa del suolo, è stato successivamente ribadito con il Decreto Legislativo 152/2006 che ha riconfermato la validità del Piano per l'Assetto Idrogeologico (P.A.I.) quale strumento di pianificazione nel quale è definito il quadro delle criticità e sono individuate le azioni necessarie anche per quanto attiene il rischio idraulico da alluvioni.

La Direttiva Alluvioni ha, in particolare, individuato obiettivi appropriati per la gestione dei rischi di alluvioni ponendo l'accento sulla riduzione delle potenziali conseguenze negative sulla salute umana, l'ambiente, il patrimonio culturale e l'attività economica.

A tal fine la Direttiva ha individuato nel Piano di Gestione del Rischio Alluvioni lo strumento per definire le misure necessarie a raggiungere gli obiettivi sopra enunciati.

L'attuazione della Direttiva Alluvioni costituisce quindi un momento per proseguire, aggiornare e potenziare l'azione intrapresa con i P.A.I. dando maggiore peso e rilievo all'attuazione degli interventi non strutturali e di prevenzione.

Il Progetto di Piano di Gestione del Rischio Alluvioni della Sicilia è stato elaborato sulla base delle mappe della pericolosità e del rischio idraulico del P.A.I.).

Il sito fotovoltaico non presenta criticità quanto a Pericolosità Idraulica e lo stesso dicasi relativamente al rischio esondazioni.

### *3.3.15. Piano regionale per la programmazione delle attività di previsione, prevenzione e lotta per la difesa della vegetazione contro gli incendi boschivi*

Il Piano regionale per la programmazione delle attività di previsione, prevenzione e lotta attiva per la difesa della vegetazione contro gli incendi è stato redatto ai sensi dell'art. 3, comma 3 della Legge 21 novembre 2000 n. 353, quale aggiornamento del Piano AIB 2015 vigente, approvato con Decreto del Presidente della Regione Siciliana in data 11 Settembre 2015, ai sensi dell'art. 34 della Legge Regionale 6 aprile 1996, n. 16, così come modificato dall'art. 35 della Legge Regionale 14 aprile 2006 n. 14. L'ultima revisione è dell'anno 2017.

Esso si pone principalmente i seguenti obiettivi:

- miglioramento degli interventi di prevenzione;
- potenziamento dei mezzi e delle strutture;
- assunzione di personale nel ruolo di agente forestale;
- potenziamento delle sale operative unificate permanenti;
- adeguamento dei sistemi informativi e di radio comunicazione;
- ampliamento della struttura antincendio;
- formazione professionale del personale addetto alle attività antincendio;
- miglioramento delle condizioni di sicurezza per gli addetti alle attività;
- monitoraggio delle condizioni d'efficienza e sanità delle dotazioni;
- ottimale utilizzo delle risorse umane messe a disposizione dalle associazioni di volontariato per le attività di prevenzione e avvistamento;
- miglioramento della divulgazione e dell'informazione al pubblico per sensibilizzare i cittadini in merito alle problematiche degli incendi di vegetazione.

L'aggiornamento del Piano è stato fatto tenendo conto dei seguenti punti:

- delle sostanziali modifiche introdotte dal Decreto Legislativo 19 agosto 2016 n. 177, in attuazione della Legge n. 124 del 13 agosto 2015 che ha disciplinato lo scioglimento del Corpo Forestale dello Stato e l'assorbimento delle relative competenze all'Arma dei Carabinieri, ad altri Corpi di Polizia e al Corpo Nazionale dei Vigili del Fuoco;
- di dati e di informazioni aggiornati sugli incendi boschivi e di vegetazione in Sicilia;
- delle attuali esigenze organizzative e operative dell'attività A.I. B. regionale, anche in relazione

al contenimento della spesa e all'adeguamento alla vigente normativa in materia;

- delle attuali gravi, in alcune casi critiche, problematiche connesse alla carenza di personale nei ruoli di agente forestale e alla obsolescenza dei mezzi operativi;
- delle consolidate innovazioni procedurali introdotte nell'organizzazione AIB e nelle strutture operative del Comando del Corpo Forestale della Regione Siciliana dal sistema A.Te.SO - ASTUTO e suoi applicativi; sistemi che comunque necessitano di aggiornamenti e implementazione. I dati e le informazioni relativi agli incendi verificatisi negli ultimi anni in Sicilia sono desunti principalmente dalla banca dati del Sistema Informativo Forestale.

In relazione a tale Piano è stato consultato il Geoportale della Regione Siciliana - Sistema Informativo Forestale in cui sono censiti gli incendi dal 2007 al 2015; da tale indagine è emerso che l'area di intervento non risulta essere stata percorsa dal fuoco per gli anni dal 2007 al 2015. Inoltre, essendo priva di vegetazione boschiva, non sarà soggetta a incendi.

Tuttavia, nell'intorno dell'area di impianto caratterizzata dalla presenza della fascia arborea, potrebbero verificarsi incendi dolosi configurabili nella tipologia del Fuoco radente di cespugliato in zona aperta.

Tale fascia verrà mantenuta sempre umida, così da ridurre il rischio della propagazione d'incendi, inoltre essa sarà separata dall'impianto tramite una fascia di ampiezza 4-6 m, in buona parte occupata dalla viabilità interna e per la restante parte decespugliata in modo permanente, affinché via sia sempre mantenuta una fascia tagliafuoco.

In conclusione, è possibile affermare che l'intervento in questione, per le caratteristiche della vegetazione presente e per le misure preventive che saranno adottate, è compatibile e coerente con il Piano regionale per la programmazione delle attività di previsione, prevenzione e lotta attiva per la difesa della vegetazione contro gli incendi boschivi.

### *3.3.16. Programma di sviluppo rurale*

Tale programma in Sicilia rappresenta lo strumento di finanziamento e attuazione del Fondo Europeo Agricolo di Sviluppo Rurale (FEASR) dell'Isola, la sua ultima versione (10.1) riguarda il periodo 2014-2022 a seguito dell'estensione della Programmazione 2014/2020 al 31/12/2022.

Esso comprende:

- la quota FEASR;
- la quota del fondo EURI;
- il finanziamento aggiuntivo statale TOP-UP; inoltre, i fondi assegnati alla Sicilia costituiscono la maggiore dotazione finanziaria assegnata tra le regioni italiane a livello

La decisione di esecuzione da parte della Commissione Europea è del 19.11.2021 con l'approvazione della modifica del programma di sviluppo rurale della Regione Sicilia (Italia) ai fini della concessione di un sostegno da parte del Fondo europeo agricolo per lo sviluppo rurale e modifica la decisione di esecuzione C (2015) 8403 del 24 novembre 2015.

Sono stati individuati tre obiettivi strategici di lungo periodo: competitività del settore agricolo, gestione sostenibile delle risorse naturali e sviluppo equilibrato dei territori rurali (art. 4 Reg. 1305/2013).

La Programmazione 2014/2022 ha un approccio basato su sei "priorità di intervento".

- PROMUOVERE IL TRASFERIMENTO DELLA CONOSCENZA E L'INNOVAZIONE NEL SETTORE AGRICOLO E FORESTALE E NELLE ZONE RURALI;
- POTENZIARE LA REDDITIVITÀ DELLE AZIENDE AGRICOLE E LA COMPETITIVITÀ DELL'AGRICOLTURA IN TUTTE LE SUE FORME, PROMUOVERE TECNICHE INNOVATIVE PER LE AZIENDE AGRICOLE E LA GESTIONE SOSTENIBILE DELLE FORESTE;
- PROMUOVERE L'ORGANIZZAZIONE DELLA FILIERA ALIMENTARE, COMPRESA LA TRASFORMAZIONE E COMMERCIALIZZAZIONE DEI PRODOTTI AGRICOLI, IL BENESSERE ANIMALE E LA GESTIONE DEI RISCHI NEL SETTORE AGRICOLO;
- PRESERVARE, RIPRISTINARE E VALORIZZARE GLI ECOSISTEMI CONNESSI ALL'AGRICOLTURA E ALLA SILVICOLTURA;
- INCENTIVARE L'USO EFFICIENTE DELLE RISORSE E IL PASSAGGIO A UN'ECONOMIA A BASSE EMISSIONI DI CARBONIO E RESILIENTE AL CLIMA NEL SETTORE AGROALIMENTARE E FORESTALE;
- ADOPERARSI PER L'INCLUSIONE SOCIALE, LA RIDUZIONE DELLA POVERTÀ E LO SVILUPPO ECONOMICO NELLE ZONE RURALI.

Tali Priorità sono poi articolate in 18 Focus Area (FA), che delineano nei dettagli tali priorità, finalizzate a contribuire, nell'ambito generale della PAC, al raggiungimento degli obiettivi del Programma.

Il PSR Sicilia 2014/2022 ha tre obiettivi strategici di lungo periodo: competitività del settore agricolo, gestione sostenibile delle risorse naturali e sviluppo equilibrato dei territori rurali. Per raggiungere questi obiettivi la nuova programmazione utilizzerà una nuova struttura basata su sei priorità di intervento, a loro volta suddivise in 18 focus area.

Le focus aree rappresentano i pilastri su cui poggia la strategia del PSR; infatti, rappresentano i binari precostituiti su cui convergono le scelte programmatiche. A ciascuna focus area è



assegnato un obiettivo specifico (Target) che dovrà essere raggiunto a fine programmazione.

Le misure (come per il PSR Sicilia 2007/2013) rappresentano l'unità fondamentale del Programma e si articolano in un insieme di sotto-misure. Ciascuna sottomisura può riguardare contemporaneamente più focus area relative ad una priorità o focus area di differenti priorità. L'incrocio tra focus area e misure/sottomisura ha una gerarchia. Ci sono, cioè, sotto-misure che contribuiranno più delle altre al raggiungimento del target della focus area.

La prima priorità è “promuovere il trasferimento della conoscenza e l'innovazione nel settore agricolo e forestale e nelle zone rurali”. Sono tre le focus area individuate:

- 1A Stimolare l'innovazione, la cooperazione e lo sviluppo della base di conoscenze nelle zone rurali;
- 1B Rinsaldare i nessi tra agricoltura, produzione alimentare e silvicoltura, da un lato, e ricerca e innovazione, dall'altro, anche al fine di migliorare la gestione e le prestazioni ambientali;
- 1C Incoraggiare l'apprendimento lungo tutto l'arco della vita e la formazione professionale nel settore agricolo e forestale.

La seconda priorità è “potenziare la redditività delle aziende agricole e la competitività dell'agricoltura in tutte le sue forme, promuovere tecniche innovative per le aziende agricole e la gestione sostenibile delle foreste”. Sono due le focus area individuate:

- 2A Migliorare le prestazioni economiche di tutte le aziende agricole e incoraggiare la ristrutturazione e l'ammodernamento delle aziende agricole, in particolare per aumentare la quota di mercato e l'orientamento al mercato nonché la diversificazione delle attività;
- 2B Favorire l'ingresso di agricoltori adeguatamente qualificati nel settore agricolo e, in particolare, il ricambio generazionale.

La terza priorità è “promuovere l'organizzazione della filiera alimentare, compresa la trasformazione e commercializzazione dei prodotti agricoli, il benessere animale e la gestione dei rischi nel settore agricolo”. Sono due le focus area individuate:

- 3A Migliorare la competitività dei produttori primari integrandoli nella filiera agroalimentare attraverso i regimi di qualità, la creazione di un valore aggiunto per i prodotti agricoli, la promozione dei prodotti nei mercati locali, le filiere corte, le associazioni e organizzazioni di produttori e le organizzazioni interprofessionali;
- 3B Sostenere la prevenzione e la gestione dei rischi aziendali.

La quarta priorità è “preservare, ripristinare e valorizzare gli ecosistemi connessi all'agricoltura e alla silvicoltura”. Sono tre le focus area individuate:

- 4A Salvaguardia, ripristino e miglioramento della biodiversità, compreso nelle zone Natura 2000 e nelle zone soggette a vincoli naturali o ad altri vincoli specifici, nell'agricoltura ad alto valore naturalistico, nonché dell'assetto paesaggistico dell'Europa;
- 4B Migliore gestione delle risorse idriche, compresa la gestione dei fertilizzanti e dei pesticidi;
- 4C Prevenzione dell'erosione dei suoli e migliore gestione degli stessi;

La quinta priorità è “incentivare l'uso efficiente delle risorse e il passaggio a un'economia a basse emissioni di carbonio e resiliente al clima nel settore agroalimentare e forestale”. Sono cinque le focus area individuate:

- 5A Rendere più efficiente l'uso dell'acqua nell'agricoltura;
- 5B Rendere più efficiente l'uso dell'energia nell'agricoltura e nell'industria alimentare;
- 5C Favorire l'approvvigionamento e l'utilizzo di fonti di energia rinnovabili, sottoprodotti, materiali di scarto e residui e altre materie grezze non alimentari ai fini della bioeconomia
- 5DRidurre le emissioni di gas a effetto serra e di ammoniaca prodotte dall'agricoltura;
- 5EPromuovere la conservazione e il sequestro del carbonio nel settore agricolo e forestale.

La sesta priorità è “adoperarsi per l'inclusione sociale, la riduzione della povertà e lo sviluppo economico nella zone rurali”. Sono tre le focus area individuate:

- 6A Favorire la diversificazione, la creazione e lo sviluppo di piccole imprese nonché dell'occupazione;
- 6B Stimolare lo sviluppo locale nelle zone rurali;
- 6C Promuovere l'accessibilità, l'uso e la qualità delle tecnologie dell'informazione e della comunicazione (TIC) nelle zone rurali.

Altri obiettivi sono:

- mitigazione dei cambiamenti climatici;
- adattamento ai medesimi.

Relativamente al tema dell'energia, da un lato si incentiva la produzione di energia da fonti rinnovabili, dall'altro l'efficientamento energetico delle strutture e dei cicli produttivi, con particolare attenzione alle strutture ad alto impiego di energia (serre).

Il tema dell'energia rinnovabile è stato affrontato sia in termini di incremento della redditività, che di nuova opportunità di lavoro, aspetti entrambi che si coniugano con le esigenze ambientali di mitigazione e di adattamento al cambiamento climatico e con interventi che

mirano ad innovare il settore agricolo regionale attraverso l'introduzione di tecnologie energetiche innovative e a basso impatto ambientale.

Il progetto in oggetto, di conseguenza, risulta compatibile con il piano di sviluppo Rurale.

### *3.3.17. Piano territoriale provinciale (PTP)*

Tra gli strumenti di pianificazione a livello locale, vi è il Piano Territoriale Provinciale; con determinazione n. 168 del 10/11/2015 il Commissario Straordinario del Libero Consorzio Comunale di Agrigento ha provveduto ed adottare il Piano Territoriale Provinciale (PTP).

Esso rappresenta il primo documento operativo per la pianificazione territoriale dell'area provinciale nel quale sono delineati le scelte di assetto strategico in un quadro di sviluppo derivante dai documenti della programmazione regionale.

Tale piano tiene conto della pianificazione paesaggistica a carattere regionale ed è, di conseguenza, un riferimento importante per gli atti di pianificazione urbanistica a livello comunale, in esso vengono localizzate infrastrutture come, ad esempio, scuole secondarie superiori, centri sportivi o di commercializzazione di prodotti agricoli. Il Piano Territoriale Provinciale vuole essere uno strumento volutamente non definitivo ma continuamente aggiornato e aggiornato alle esigenze di trasformazione e di promozione territoriale. Esso ha efficacia non prescrittiva ma di solo atto di indirizzo, sia nel corpo normativo che nei relativi elaborati cartografici.

Abbiamo verificato la coerenza del progetto con il piano in esame; tale verifica consiste nell'individuare gli interventi e le strategie che il PTP prevede di realizzare e nel valutare la compatibilità di questi con il nostro progetto di impianto fotovoltaico.

Dall'analisi condotta è emersa una sostanziale coerenza tra l'intervento proposto e gli strumenti di programmazione urbanistico – territoriali; infatti l'intervento in oggetto persegue gli obiettivi di "sviluppo sostenibile" in quanto permette, attraverso l'uso delle risorse energetiche locali disponibili, di ridurre il quantitativo di anidride carbonica presente in atmosfera e salvaguardare l'ambiente. Per quanto sopra si può affermare la coerenza dell'intervento proposto al P.T.P. della provincia di Agrigento.

### *3.3.18. Piano regolatore Generale del comune di Naro*

L'impianto fotovoltaico oggetto del presente studio, come precisato sopra, ricade nel territorio amministrativo del comune di Naro.

Il Piano Regolatore Generale del comune di Naro, rielaborato a seguito del C.R.U- n. 293 del 15 dicembre 2010, è diventato efficace con direttiva sindacale n. 7541 del 28/03/2012.

Dalla consultazione delle Tavv. 9.2.7 – 9.2.11 del suddetto piano, emerge che il sito ricade in zona agricola “E.1”.

Riportiamo a seguire uno stralcio della cartografia, limitatamente all’area d’impianto.

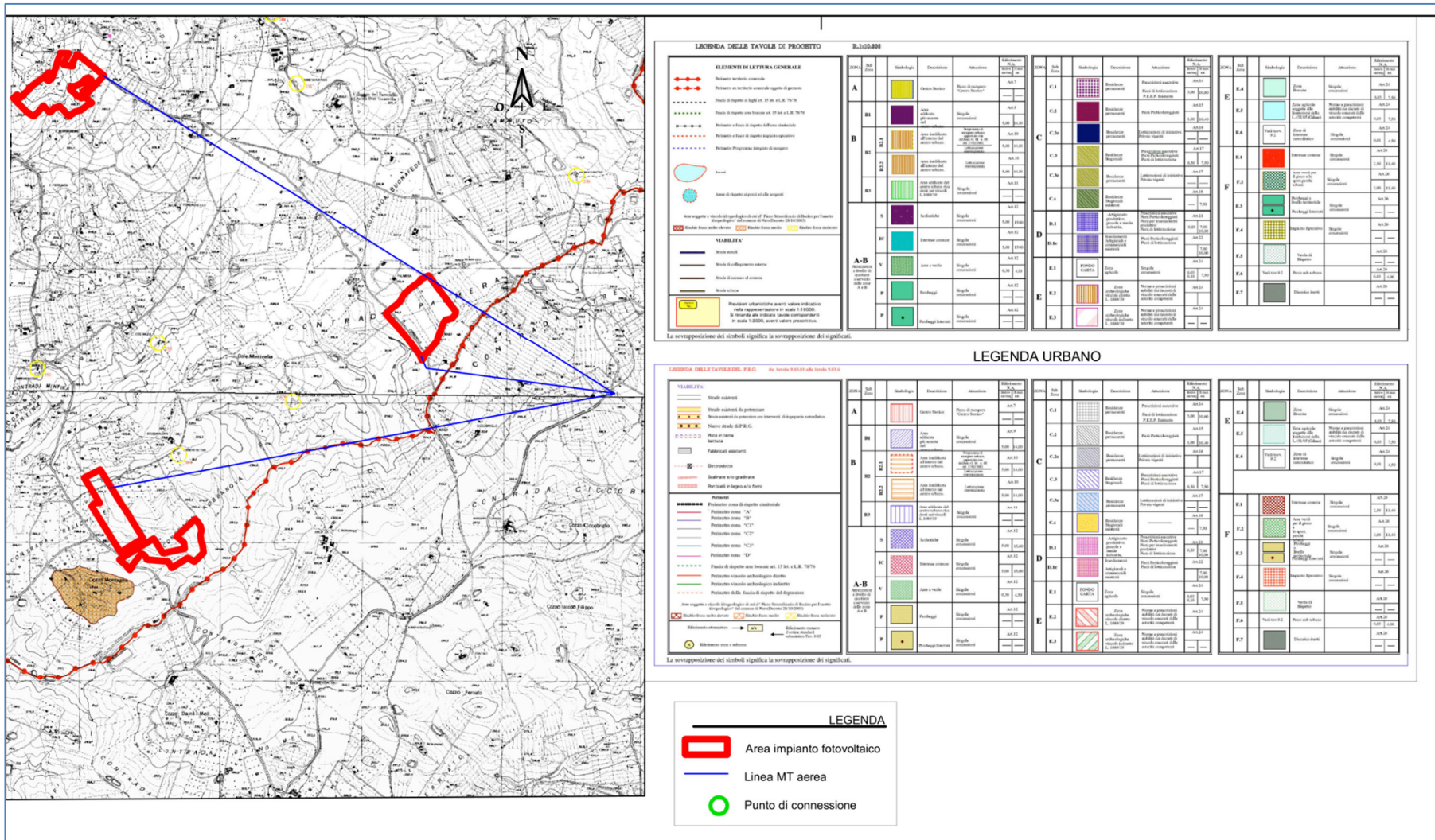


Fig. 25\_Stralcio delle Tavv. 9.2.7 - 9.7.11 del PRG del Comune di Naro



### 3.3.19. Considerazioni finali

Dall'analisi precedentemente esposta si evince che l'opera non presenta conflittualità con gli strumenti di pianificazione e programmazione vigenti, risultando compatibile e coerente con i vincoli e le norme insistenti sul territorio.

Si può quindi affermare che l'intervento proposto è coerente con gli obiettivi e le indicazioni degli strumenti di programmazione e pianificazione paesistico, territoriale, urbanistica e di settore vigenti.

## 4. QUADRO DI RIFERIMENTO PROGETTUALE

### 4.1. Descrizione generale del progetto

L'Area interessata dalla costruzione dell'impianto (solo impianto di produzione), come risulta dagli elaborati cartografici, ricade nel territorio amministrativo del comune di Naro (AG), nelle C/de Siritino, Palmera, Risichittè, Robbanova;

tale area è così identificata catastalmente:

**Tab. 19\_** Elenco particelle interessate dal progetto

COMUNE	FOGLIO	PART.LLA	SUPERFICIE [m <sup>2</sup> ]
Naro	190	54	32430
Naro	190	179	7020
Naro	190	214	7745
Naro	190	215	570
Naro	190	60	4660
Naro	190	6	2360
Naro	190	7	1120
Naro	190	8	1785
Naro	190	10	4580
Naro	190	11	7080
Naro	190	13	4080
Naro	190	14	5410
Naro	190	15	5870
Naro	190	16	5040
Naro	190	17	1480
Naro	190	18	1700
Naro	190	21	1630
Naro	190	22	1820
Naro	190	24	8280
Naro	190	129	8930
Naro	190	167	11500

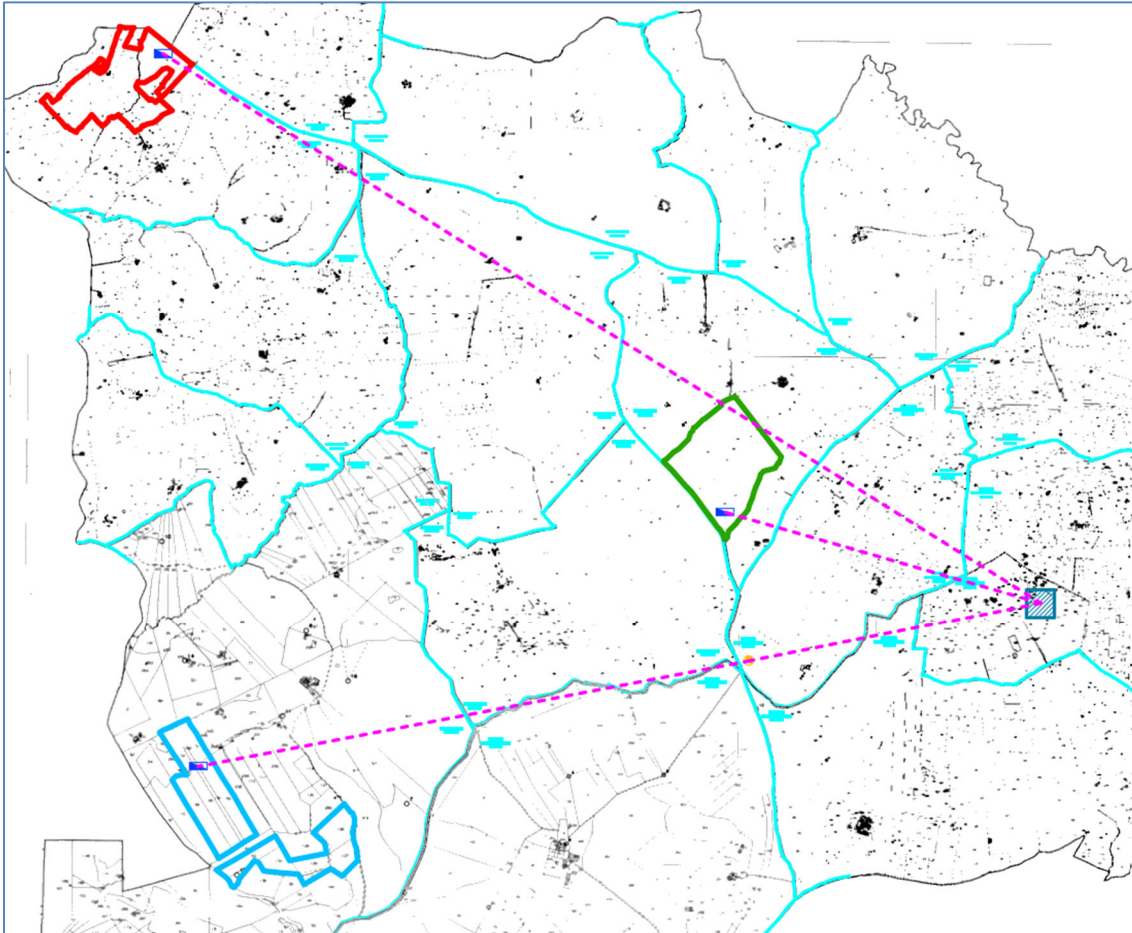
Naro	190	169	5010
Naro	190	211	5100
Naro	195	117	10320
Naro	195	126	15224
Naro	195	125	11000
Naro	195	127	13136
Naro	195	57	21250
Naro	195	45	7085
Naro	197	126	19800
Naro	197	127	14350
Naro	197	53	12620
Naro	197	134	16880
Naro	197	129	8820
Naro	197	141	3830
Naro	197	72	10120
Naro	197	192	3200
Naro	197	73	12200
Naro	197	48	25850
Naro	197	49	17880
Naro	197	191	6210
Naro	197	50	25370
Naro	195	24	25400
Naro	195	52	16820
Naro	195	53	21030
Naro	195	59	11810
TOT.			<b>465405</b>

Il baricentro della suddetta area ha le seguenti coordinate:

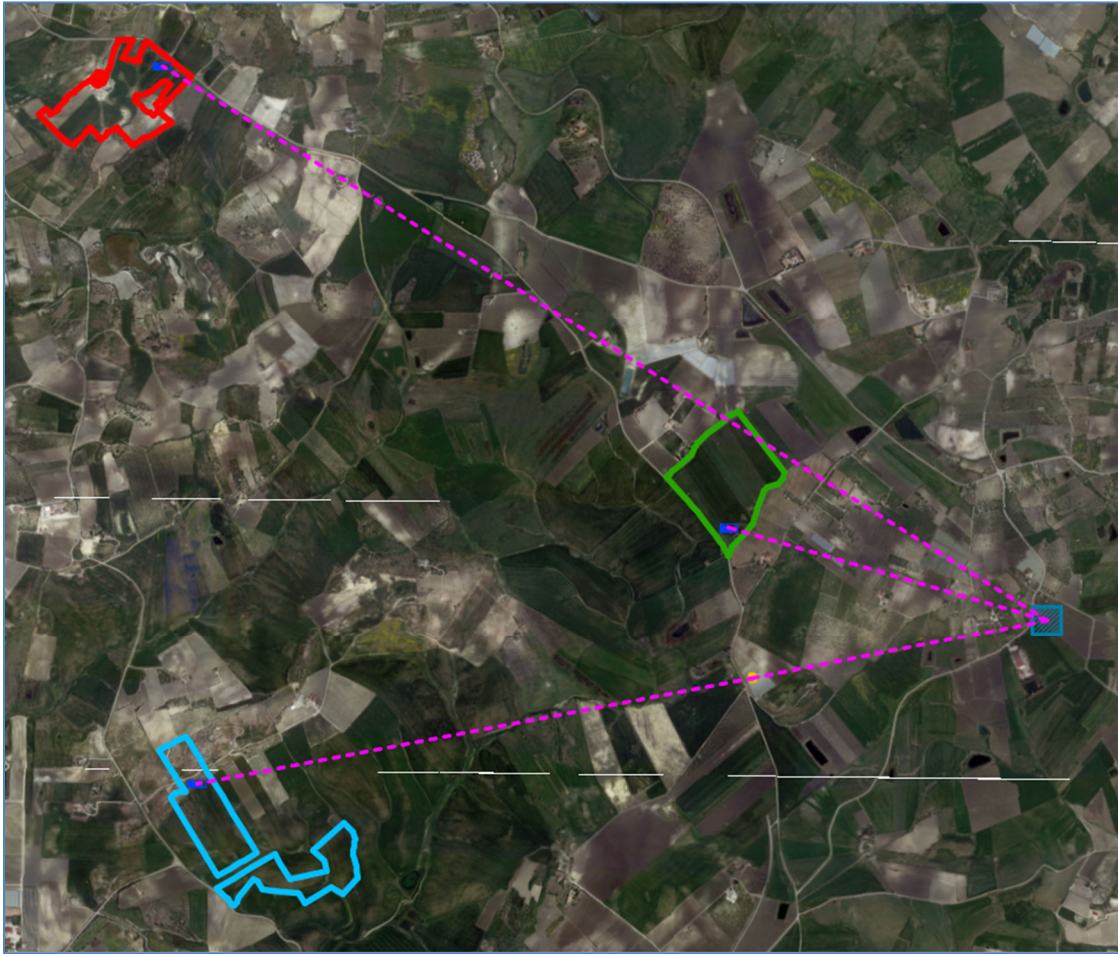
Lat. **37.257551°N**;

Long. **13.847966°E**;

per una superficie fotovoltaica di 13.74.18 ha circa su un terreno di 46.54.05 ha complessivi; essa è classificata catastalmente prevalentemente come “Seminativo”.



**Fig. 26** Inquadramento del progetto su mappa catastale



**Fig.27\_** Inquadramento del progetto su ortofotocarta

## **Ubicazione ed accessibilità sull'impianto**

Il sito fotovoltaico (impianto di produzione) ricade nel territorio amministrativo del comune di Naro, in provincia di Agrigento e si trova a quota 320 m s.l.m...

Esso dista dal centro abitato del comune di Naro circa 3,2 km; inoltre, è facilmente raggiungibile dal centro abitato di Naro, immettendosi sulla SP 46 o la SP 63 da percorrere in direzione sud-est.

Esso non ricade neppure parzialmente all'interno di aree naturali protette e/o SIC (Sito di Importanza Comunitaria – Rete Europea Natura 2000), in aree sottoposte a vincolo ai sensi del D.lgs. 22.01.2004 n. 42 (Codice Urbani) né in fascia territoriale e/o fluviale (di cui al P.A.I. Sicilia).

Inoltre, esso ricade parzialmente in zona sottoposta a vincolo idrogeologico ai sensi del R.D. n. 3267 del 30/12/1923.

Essendo un'area ad uso agricolo, la densità abitativa qui è molto bassa; il contesto insediativo

è caratterizzato da case isolate e/o piccole aziende a carattere agricolo, comunque non presenti sul sito.

Le opere civili da realizzare a servizio dell'impianto saranno molto contenute in quanto prevedono la realizzazione di stradine solo in terra battuta per la viabilità interna, spianamento del terreno per la posa dei locali prefabbricati adibiti a funzioni tecniche e una recinzione del sito.

Relativamente alla connessione elettrica, per ciascuna delle tre macroaree di cui si compone l'impianto, è stata accettata una STMG di e – distribuzione; esse prevedono la realizzazione di un elettrodotto aereo, di una nuova cabina primaria AT/MT Fanciullo connessa in doppia antenna a 150 kV con una nuova stazione elettrica da collegare mediante due nuovi elettrodotti RTN ad una futura stazione elettrica 220/150 kV da inserire in entra/esce su entrambe le terne a 220 kV della linea Favara/Chiamonte Gulfi.

#### **4.2. Dati tecnici dell'impianto fotovoltaico**

Il progetto consiste nella realizzazione di un impianto fotovoltaico “a terra” di tipo grid connected per la produzione di energia elettrica di potenza nominale pari a 30,85 MWp e potenza in immissione di 28,80 MW denominato “RAN01”.

L'impianto è diviso in n. 3 macroaree (Nord, Sud, Centro), tra loro indipendenti e n. 17 sottocampi.

Il campo fotovoltaico è costituito da 53196 moduli fotovoltaici monocristallini ad alta prestazione da 580W.

La superficie occupata dall'impianto è di 346.061,00m<sup>2</sup> (a fronte di una disponibilità di circa 46,54 Ha), con una superficie captante di circa 137418,67 m<sup>2</sup> e una produzione annua attesa di circa 49.946,15 MWh di energia elettrica (circa 1619 kWh/anno per kWc installato). L'indice di occupazione del suolo è di circa il 30% del terreno a disposizione, comprensiva delle stradine interne e di accesso e dei locali tecnici.

L'impianto è progettato per essere realizzato a terra su un terreno con destinazione d'uso agricola.

Il principio progettuale utilizzato è quello di massimizzare la captazione della radiazione solare annua disponibile; il generatore fotovoltaico è quindi esposto alla luce solare in modo ottimale, scegliendo prioritariamente l'orientamento a Sud ed evitando fenomeni di ombreggiamento. In funzione degli eventuali vincoli architettonici della struttura che ospita il generatore stesso,



sono comunque adottati orientamenti diversi e sono ammessi fenomeni di ombreggiamento, purché adeguatamente valutati. Perdite d'energia dovute a tali fenomeni incidono sul costo del kWh prodotto e sul tempo di ritorno dell'investimento.

L'energia generata dipende:

- dal sito di installazione (latitudine, radiazione solare disponibile, temperatura, riflettanza della superficie antistante i moduli);
- dall'esposizione dei moduli: angolo di inclinazione (Tilt) e angolo di orientazione (Azimut);
- da eventuali ombreggiamenti o insudiciamenti del generatore fotovoltaico;
- dalle caratteristiche dei moduli: potenza nominale, coefficiente di temperatura, perdite per disaccoppiamento o mismatch;

Nella fattispecie i moduli saranno montati su strutture fisse, con inclinazione di 22°. Questi ultimi sono posizionati ad una distanza tra di loro pari a circa 3,6 metri al fine di ottimizzare la produzione.

L'impianto sarà collegato alla rete elettrica esistente mediante l'immissione in essa dell'energia prodotta. Il contatore misurerà l'energia immessa in rete e contabilizzerà quindi ad e-distribuzione l'energia prodotta localmente.

Per il collegamento alla rete elettrica sono state presentate ad e-distribuzione, tre richieste di connessione (una per ciascuna delle tre macroaree di cui si compone l'impianto).

Riassumiamo a seguire le componenti elettriche dell'impianto:

- N. 53196 Moduli fotovoltaici monocristallini tipo Longi LR5-72 HTH 560-580 da 580Wp;
- N. 2046 strutture fisse da 26 moduli;
- N.96 Inverter Trifase 800 V;
- N. 16 Trasformatori BT/MT da 2.000 kVA;
- N. 1 Trasformatore BT/MT da 1000 kVA;
- N. 17 Cabina utente;
- N. 3 cabine di parallelo in MT;
- N. 3 Cabine di consegna e-distribuzione.

#### **4.3. Analisi Benefici ambientali**

La produzione di energia elettrica mediante combustibili fossili, petrolio in particolare, comporta l'emissione di sostanze inquinanti e di gas serra.

Come noto, la CO<sub>2</sub> è responsabile del cosiddetto effetto serra, mentre i gas più pericolosi sia per la salute umana, in quanto nocivi, sia per il patrimonio artistico e culturale in quanto causa della produzione delle piogge acide, sono:

- l'anidride solforosa SO<sub>2</sub>;
- gli ossidi di azoto NO<sub>x</sub>.

Il livello delle emissioni dipende dal combustibile e dalla tecnologia di combustione e controllo dei fumi. I valori delle principali emissioni associate alla produzione termoelettrica nazionale da fonte ENEA sono: 630 g/kWh di CO<sub>2</sub>, 1,4 g/kWh di SO<sub>2</sub> e 1,9 g/kWh di NO<sub>x</sub>.

Di conseguenza adottando l'energia fotovoltaica si hanno benefici ambientali proporzionali all'energia prodotta supponendo che questa vada a sostituire quella prodotta tramite fonti convenzionali.

L'impianto "RAN01" garantendo una produzione di energia pari a 49.946,15 MWh/anno consentirà di evitare l'emissione in atmosfera dei seguenti quantitativi di inquinanti:

**Tab. 20** \_Emissioni Gas Serra Evitate

Inquinante	Emissioni evitate[g/kWh]	Emissioni annue evitate [t/anno]	Emissioni Evitate nel ciclo di vita (30) [t/30 anni]
CO <sub>2</sub>	630	31.466,07	943.982,24
SO <sub>2</sub>	1,4	69,92	2.097,74
NO <sub>x</sub>	1,9	94,90	2.846,93

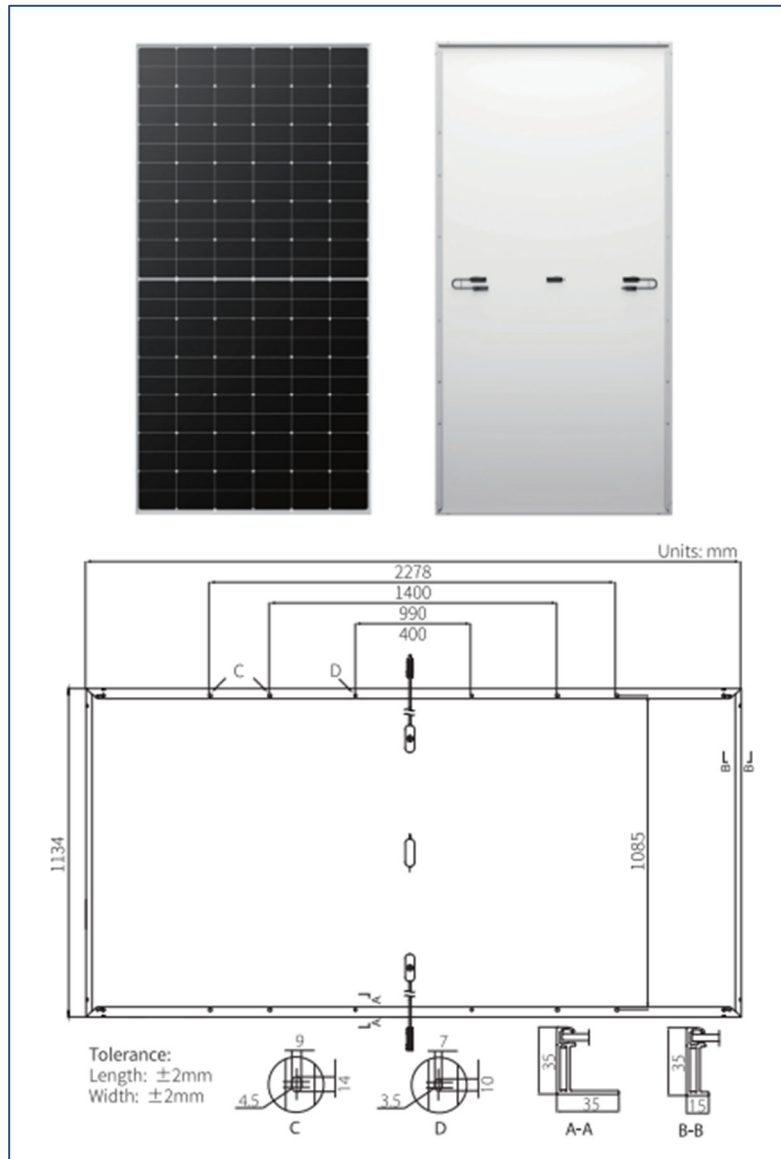
Inoltre, poiché l'impianto produce energia dal sole, esso consentirà di evitare di importare combustibili fossili per fini di generazione termoelettrica; per quantificare tale risparmio energetico si ipotizza che la produzione termoelettrica nazionale sia caratterizzata dal parametro  $0,22 \times 10^{-3} \text{ Tep/kWh}$  (Tep = Tonnellate equivalenti di petrolio) (fonte Autorità dell'Energia Elettrica ed il Gas).

Stante la produzione attesa pari a circa 49946,15 MWh/anno, l'impianto determinerà un risparmio di energia fossile di 10988,153 Tep/anno. La produzione di energia elettrica da fonte fotovoltaica concorrerà anche alla riduzione della dipendenza energetica dall'estero, alla diversificazione delle fonti energetiche ed alla delocalizzazione della produzione.

#### 4.4. Componenti e tecnologie utilizzate

Le scelte tecniche di realizzazione e gestione del parco fotovoltaico, di prevenzione delle emissioni e di utilizzo delle risorse naturali sono compiute in riferimento alle migliori tecniche disponibili.

Il modulo fotovoltaico scelto per la realizzazione dell'impianto è composto da 144 (6x24) celle in silicio monocristallino, con una potenza di picco di 580 Wp e dimensioni pari a 2278±2 mm x 1134±2 mm, protetto verso l'esterno da un vetro temprato ad altissima trasparenza.



**Fig. 28** – Pannello utilizzato e dimensioni

Esso è qualificato secondo le seguenti certificazioni IEC ed ISO:

IEC 61215, IEC 61730, UL 61730

ISO9001:2015: ISO Quality Management System

ISO14001: 2015: ISO Environment Management System

ISO45001: 2018: Occupational Health and Safety

IEC62941: Guideline for module design qualification and type approval

il processo di produzione ne garantisce protezione adeguata in tutte le condizioni di lavoro, ambientali e di inquinamento difficili ed ha una resistenza al fuoco, con classe di sicurezza II.

#### **4.5. Opere civili ed elettriche a servizio dell'impianto**

Dal punto di vista geomorfologico, l'area non presenta caratteristiche peculiari di particolare rilievo. La morfologia del sito non verrà sostanzialmente variata a seguito dell'installazione dei moduli; verrà eseguito solo un livellamento del terreno per la posa dei locali tecnici prefabbricati.

La necessità di posizionare gli inverter, contatori, quadri di controllo e interfaccia con la rete in locali chiusi prevede l'installazione di locali prefabbricati (cabine di trasformazione).

Le uniche costruzioni saranno le platee di fondazione degli edifici e la recinzione che verrà infissa nel terreno così come le strutture a supporto dei moduli.

Le strutture di supporto sono infisse nel terreno, con angolo di azimuth pari a 0° e angolo d'inclinazione pari a 22° in modo da ottimizzare l'intero sistema.

Saranno caratterizzate da un pitch pari a circa 3,60 m.

Per queste ultime si rimanda all'apposito elaborato grafico.

##### **4.5.1. Recinzione e cancello**

Come riportato negli elaborati grafici di progetto, l'area di installazione dell'impianto fotovoltaico sarà delimitata da una recinzione in grigliato plastificato, tipo "Orsogrill" lungo tutto il perimetro.

La suddetta recinzione avrà un'altezza dal piano di campagna di 2,00 m, sarà caratterizzata da una rete plastificata a rombi di 2,2x3,4 e paletti a T di lunghezza 3 m ed inoltre ogni 50 m sarà presente un varco per il passaggio della fauna selvatica di dimensioni 0,20 x 0,20 m per evitare la frammentazione degli habitat.

Saranno altresì installati inoltre cancelli dalle dimensioni di 5,00 x 2,00 m costituito da due ante con apertura verso l'interno.

Ciascuna ante del cancello sarà costituita da un telaio di rigiro contenente un pannello grigliato elettrofuso zincato a caldo, a norma UNI 5744, tipo Orsogrill Sterope composto da pannelli FE 37, con cornici saldate per elettrofusione.

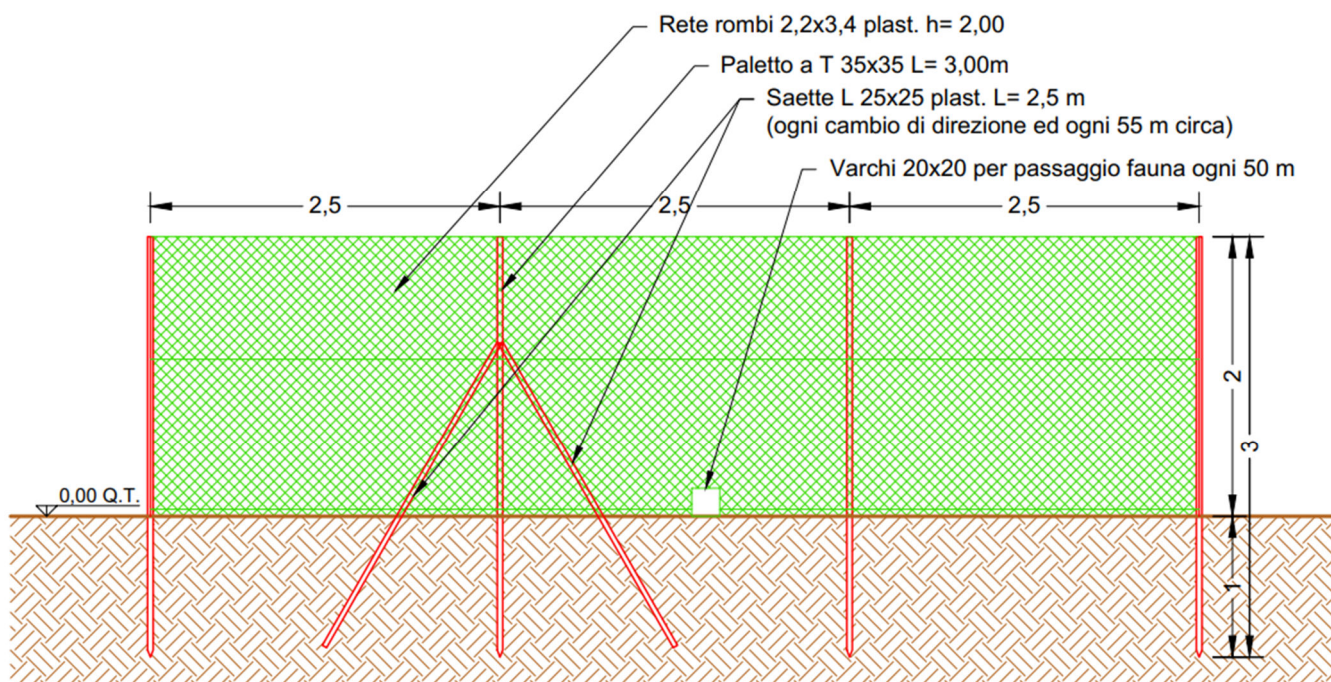
Le due ante saranno unite per mezzo di due cerniere a due montanti laterali realizzati in tubo da 150 mm saldamente ancorati per mezzo di una trave di fondazione in cemento armato.

Il sistema di chiusura dovrà essere costituito da una maniglia completa di serratura a chiave oltre ad una piastra verticale scorrevole posta sulla parte inferiore interna.

La distanza della suddetta recinzione da strade e confini di proprietà è stata determinata nel rispetto delle disposizioni del codice della strada e dello strumento urbanistico vigente nel Comune interessato.

Per la mitigazione dell'impatto visivo, a perimetro dell'impianto, saranno impiantati elementi arborei o arbustivi collocati in modo da impedire ombreggiamenti sui moduli fotovoltaici.

Riportiamo a seguire i dettagli della recinzione e del cancello.



**Fig. 29\_ Particolare della Recinzione**



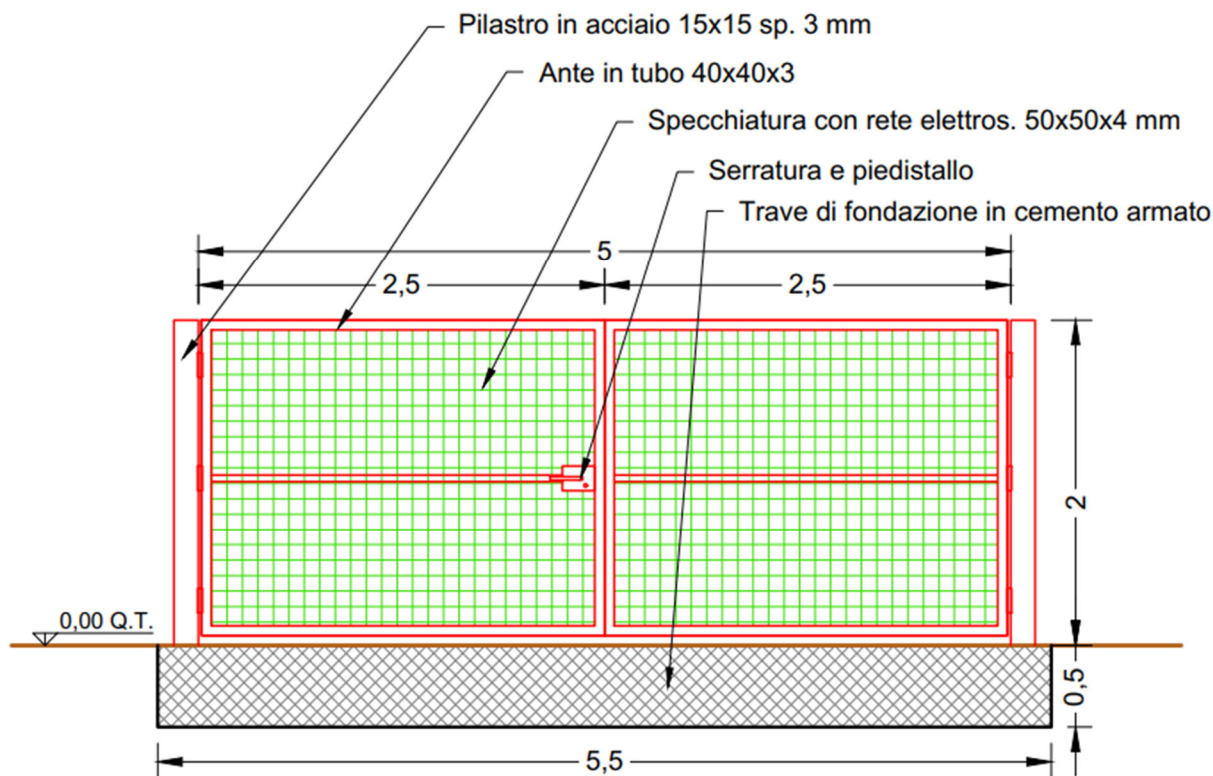
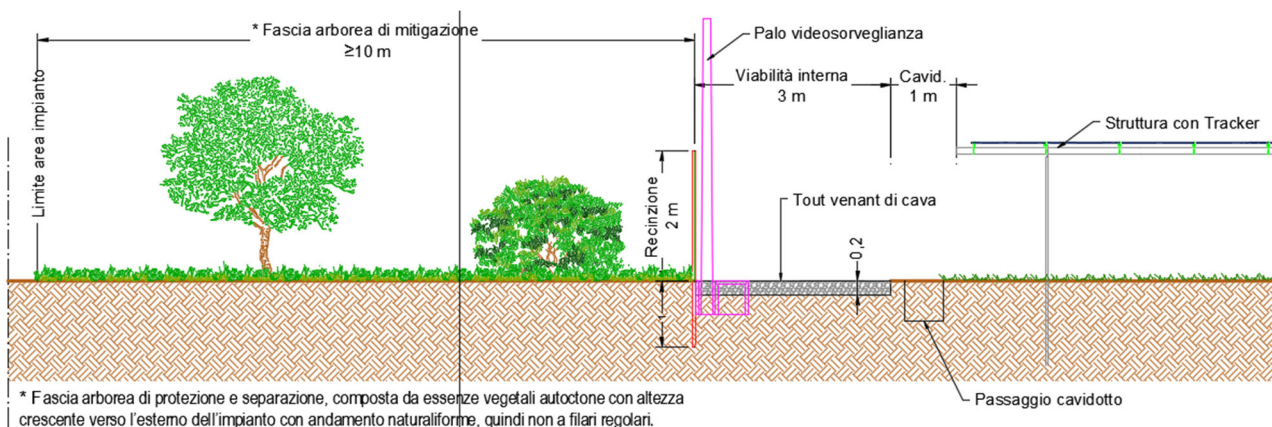


Fig. 30\_Particolare del cancello

#### 4.5.2. Viabilità interna

All'interno dell'area dell'impianto, è prevista la realizzazione di una viabilità perimetrale dalla larghezza di 4 m; essa consentirà lo svolgimento di eventuali opere di manutenzione ordinaria e straordinaria e consentirà gli spostamenti interni.

Tale viabilità verrà realizzata senza l'impiego di materiali bitumosi, ma semplicemente utilizzando breccia (più o meno fine), previa spianatura delle aree; riportiamo a seguire un particolare della viabilità.



\* Fascia arborea di protezione e separazione, composta da essenze vegetali autoctone con altezza crescente verso l'esterno dell'impianto con andamento naturaliforme, quindi non a filari regolari.

Fig. 31\_ Viabilità interna

#### **4.5.3. Dettagli relativi alla connessione elettrica**

L'impianto fotovoltaico denominato "RAN01" sarà connesso alla rete elettrica esistente come segue:

Realizzazione di un elettrodotto aereo, di una nuova cabina primaria AT/MT Fanciullo connessa in doppia antenna a 150 kV con una nuova stazione elettrica da collegare mediante due nuovi elettrodotti RTN ad una futura stazione elettrica 220/150 kV da inserire in entra/esce su entrambe le terne a 220 kV della linea Favara/Chiaromonte Gulfi.

Il collegamento avverrà tramite elettrodotto aereo con le seguenti lunghezze:

Cod. Rintracciabilità e-distribuzione 380266163: 3700 m;

Cod. Rintracciabilità e-distribuzione 380895635: 1363 m;

Cod. Rintracciabilità e-distribuzione 380049586: 4230 m;

Per maggiori dettagli circa la progettazione delle opere di connessione alla rete, si rimanda ai relativi elaborati di progetto.

La connessione alla rete elettrica esistente prevede anche la posa di brevi tratti di elettrodotto interrato; al termine della posa in opera, si avrà cura di ripristinare la pavimentazione stradale, riutilizzando le terre di scavo estratte in fase di posa senza alcuna modifica della morfologia del suolo;

La definizione e la scelta del tracciato è stata fatta comparando le esigenze di pubblica utilità dell'opera con gli interessi sia pubblici sia privati ivi interferenti, in armonia con quanto dettato dall'art. 121 del Testo Unico, n° 1775 "in modo da arrecare il minor sacrificio possibile alle proprietà private interessate, vagliando la situazione esistente sul fondo da asservire rispetto alle condizioni dei terreni serventi e contigui".

Riportiamo a seguire alcune foto riguardanti l'area della connessione alla rete ed un dettaglio della cabina secondaria esistente.





**Fig.32** \_ Vista del sito di connessione da strada privata adiacente al fondo



**Fig.33** \_ Vista del sito di connessione da strada pubblica adiacente al fondo

#### **4.6. Ricadute occupazionali**

Il progetto in esame è perfettamente compatibile e coerente con gli strumenti di Pianificazione Socio-Economica, a dimostrazione di ciò, riportiamo a seguire un breve profilo dell'azienda titolare dell'iniziativa.

Voltalia, fondata nel 2005, è una compagnia internazionale operante nel settore delle energie rinnovabili, quotata all'Euronext di Parigi dal 2014, è produttore di energia e fornitore di servizi nella produzione di energia rinnovabile da solare, eolico, idroelettrico e biomassa, combinando anche soluzioni di storage.

Come Gruppo Industriale integrato, Voltalia ha sviluppato un'importante esperienza attraverso la catena di valore di progetti ad energia rinnovabile: sviluppo e finanziamento di progetti, EPC e Operation & Maintenance.

Il Gruppo, attivo in 20 paesi, fornisce servizi ai clienti di tutto il mondo.

Al 31 dicembre 2019, Voltalia aveva una capacità operativa e in costruzione di oltre 1,2 GW e un portfolgio di progetti in fase di sviluppo per una capacità totale di 7,8 GW.

Tale premessa serve a evidenziare che l'azienda Voltalia è un diretto investitore reale che non attinge a finanziamenti pubblici, non gravando sulle casse della Comunità Europea nonché su quelle dello Stato. Si ritiene pertanto che la compatibilità dell'intervento trovi il suo punto di forza proprio nel fatto che la realizzazione dell'impianto avviene realmente introducendo nell'economia regionale capitali privati e contestualmente creando occupazione, soprattutto a livello locale.

La realizzazione di questo nuovo impianto fotovoltaico avrà ricadute positive in termini d'investimento e sviluppo socioeconomico sia nel breve che nel lungo periodo in quanto esse riguarderanno sia la fase di installazione che di esercizio dell'impianto.

Il sistema antropico nell'area d'interesse è caratterizzato da un'economia di tipo agricolo, chiaramente poco florida, per cui la realizzazione dell'opera contribuirà senza dubbio a risollevarne l'economia locale con attività imprenditoriali non solo per la durata delle lavorazioni, finalizzate alla realizzazione dell'impianto ma anche per la fase di esercizio dello stesso. Sarà possibile impegnare nelle varie attività lavorative le maestranze specializzate e quindi le piccole imprese locali anche per le attività di manutenzione e monitoraggio durante l'esercizio dell'impianto.

Nello specifico, le lavorazioni che si prevedono per la realizzazione dell'impianto sono le seguenti:



rilevazioni topografiche;

- movimentazione di terra;
- montaggio delle strutture di sostegno;
- posa in opera di pannelli fotovoltaici;
- realizzazione di cavidotti e pozzetti;
- connessioni elettriche;
- realizzazione di cabine elettriche;
- realizzazioni di strade sterrate;
- sistemazione delle aree a verde;

Per cui le professionalità richieste saranno principalmente:

- operai edili (muratori, carpentieri, addetti a macchine movimento terra);
- topografi;
- elettricisti generici e specializzati;
- coordinatori;
- progettisti;
- personale di sorveglianza;
- operai agricoli;

Per quanto concerne la fase di esercizio, si prevede l'utilizzo delle maestranze per la manutenzione, la gestione/supervisione dell'impianto, il monitoraggio ambientale nonché per la sorveglianza dello stesso.

Alcune di queste figure professionali saranno impiegate in modo continuativo, come ad esempio il personale di gestione/supervisione tecnica e di sorveglianza; altre figure interverranno occasionalmente in relazione alle attività di manutenzione ordinaria o straordinaria dell'impianto. La tipologia di figure professionali richieste in questa fase sarà oltre ai tecnici della supervisione dell'impianto e al personale di sorveglianza, elettricisti, operai edili, artigiani e operai agricoli/giardinieri per la manutenzione del terreno di pertinenza dell'impianto (taglio dell'erba, sistemazione delle aree a verde ecc.)

Scendendo più nel dettaglio, le ricadute occupazionali a seguito della realizzazione dell'impianto saranno sia di tipo temporaneo che permanenti.

Riteniamo infine che la realizzazione del suddetto impianto, sarà causa di un bassissimo impatto sul territorio con conseguenti scarse o nulle ripercussioni sulla popolazione; nello specifico:



- non verranno riscontrati problemi legati all'inquinamento acustico;
- non si avranno emissioni nocive;
- non vi sarà la generazione di campi elettromagnetici nocivi;
- i moduli fotovoltaici non avranno alcun impatto radioattivo.

Tutti questi fattori faranno sì che sia possibile vivere o lavorare in prossimità del generatore fotovoltaico senza disturbi psico-fisici ad esso legati. Si deve inoltre sottolineare come il cantiere adibito alla posa in opera dell'impianto sarà di modeste dimensioni e non potrà modificare in alcun modo la natura del terreno. Tutte le attività svolte saranno reversibili e non invasive.

## **5. QUADRO DI RIFERIMENTO AMBIENTALE**

Il quadro di riferimento ambientale ha come scopo quello di individuare i possibili effetti del Progetto sulle diverse componenti ambientali, in relazione allo stato attuale delle stesse.

### **5.1. Contesto territoriale**

Il Comune di Naro ricade all'interno dell'ambito 10 del Piano Paesaggistico della Provincia di Agrigento. L'ambito 10 comprende la linea centrale della costa meridionale e le sue penetrazioni verso l'interno che si spingono sin verso i territori della Provincia di Palermo. Tutta questa porzione di territorio è stata inquadrata come un unico ambito dalle "Linee guida del Piano territoriale paesaggistico regionale" perché raccoglie "l'area delle colline della Sicilia centromeridionale" costituite sostanzialmente da rilievi gessoso solfiferi. Secondo il Piano Paesaggistico della Provincia di Agrigento possono essere individuati almeno quattro sub-ambiti: "Partendo da Nord-Est una prima grande area può essere considerata il territorio dei comuni del comprensorio che comprende Sciacca, Caltabellotta, Burgio ed altri comuni, caratterizzata da un paesaggio fortemente connotato nella parte costiera da un sistema collinare segnato da fenomeni naturali di origine endogeno che danno luogo anche a benefici termali. L'interno si arricchisce di paesaggi di particolare natura perché connotati da rilievi calcarenitici che in alcuni casi fanno da sfondo ad importanti insediamenti di origine medievale. Una seconda area è connotata dal sistema della grande valle del Platani e da un paesaggio dove l'inseguirsi di scenari collinari è ulteriormente arricchito da profonde incisioni vallive. Vi prevale l'insediamento dei centri di fondazione di origine sei settecentesca. Una terza area occupa il sistema centrale della Provincia di Agrigento e rappresenta la realtà più propriamente delle

colline gessoso solfifere. È il territorio delle ex miniere di zolfo che comprende anche la mirabile area di Agrigento con la sua Valle dei Templi. Vi sono sia centri di origine medievale che di più recente fondazione. Una quarta area è data dalla realtà più interna di Monti della Quisquina, dove il paesaggio si fa intenso con cime che raggiungono la dignità del paesaggio montano. Le aree boscate sono più ampie e costituiscono una riserva naturale di particolare interesse ambientale. L'insediamento umano è di differenti origini anche se persino i centri dello jus populandi appartengono alle prime azioni della seconda metà del cinquecento.”

Come detto in precedenza, i paesaggi locali in cui ricade il sito fotovoltaico di nostro interesse sono rispettivamente il PL 32 “Valle del Naro e Val Paradiso” ed il PL 34 “Piana di Campobello e Ravanusa”.

Relativamente al primo precisiamo che il Sistema fisico è di tipo collinare-montuoso a due punte di natura argillosa con alcune cime, su cui sorge Naro, che digrada dolcemente verso Sud e più scosceso a Nord.

Elementi predominanti sono:

- Valle del Fiume Naro, stretta tra i rilievi di Naro e Furore e dalle pendici del complesso montuoso di c.da Margio Vitale - Pernice
- Piana della Val Paradiso Invaso artificiale di Furore, originato da una diga sul Fiume Burraito Invaso artificiale San Giovanni, originato da una diga sul Fiume Naro.

Il sistema biologico è caratterizzato da sistemi seminaturali e subnaturali come la macchia mediterranea alveo-ripariale e dei corpi idrici che si concentrano soprattutto in prossimità della località Furore.

Il sistema antropico percettivo predominante è la stessa città di Naro che offre da vari punti una visuale a 360° sul territorio siciliano

La valle del Naro si insinua tra diverse formazioni collinari, una delle quali ospita lo stesso centro abitato.

L'invaso S.Giovanni si è connaturato nel paesaggio diventandone elemento distintivo e di pregio.

Relativamente al Paesaggio locale 34 precisiamo quanto segue:

Nel sistema fisico, fattore strutturante è il sistema altiplanare centrale in cui sorgono i centri abitati di Campobello di Licata e Ravanusa; esso è circondato da una corona di affluenti del Salso come Torrente Mendola, Torrente Urra, Vallone Favarotta e Vallone di Cutrazzo.

Il sistema biologico è caratterizzato da un basso grado di naturalità, con qualche elemento di

vegetazione alveo-ripariale lungo il corso delle aste fluviali

Il sistema antropico percettivo predominante è l'Altopiano centrale coronato dal Salso e dai suoi affluenti.

### **5.1.1. Morfologia**

Il bacino idrografico del fiume Imera Meridionale è caratterizzato da una morfologia variabile. L'andamento altimetrico del territorio risulta piuttosto regolare con progressiva diminuzione delle quote procedendo da Nord verso Sud e cioè dalle falde del gruppo montuoso delle Madonie verso la fascia costiera.

L'altitudine media comprende quote tra i 400 e gli 800 metri per cui l'ambiente è prevalentemente collinare, caratterizzato da forme dolci e mammellonari in corrispondenza di terreni plastici e da caratteri più marcati ed acclivi laddove affiorano depositi di natura lapidea; inoltre, laddove piastroni di natura sabbioso-calcarenitica sovrastano i sottostanti depositi argillosi, si riscontrano caratteristiche forme tabulari, interessate da frequenti incisioni vallive.

Altezze superiori si evidenziano solo in corrispondenza dei rilievi madoniti che costituiscono lo spartiacque settentrionale; qui prevale un paesaggio, caratterizzato da affioramenti arenaceo-conglomeratici, calcareo-marnosi e calcareo-dolomitici con rotture di pendenze marcate e forti variazioni altimetriche.

In prossimità della foce del fiume abbiamo l'ampia piana di Licata, costituita da vari ordini di terrazzi alluvionali e depositi di fondovalle.

Per quanto concerne il bacino del fiume Palma, in linea generale, nella sua porzione settentrionale emergono modesti rilievi di natura prevalentemente calcarenitica, mentre nella zona meridionale, la morfologia diventa decisamente più aspra con strette dorsali e creste rocciose calcaree e gessose collinari orientate in direzione prevalente NW-SE a seguito di un forte condizionamento tettonico.

## **5.2. Atmosfera e clima**

### **5.2.1. Stato della componente clima**

La descrizione dell'ambiente fisico non può discernere dalla conoscenza delle caratteristiche climatiche, che permettono di comprendere l'assetto delle colture agrarie coltivate e l'evoluzione della vegetazione spontanea. Il clima è dunque il principale elemento che caratterizza un ambiente e la conoscenza delle caratteristiche climatiche di una determinata

zona aiuta a comprendere l'assetto delle colture e l'evoluzione della vegetazione spontanea.

Tra i fattori che hanno influenza sugli elementi climatici vi è l'altimetria ma anche l'esposizione dei versanti, la direzione prevalente dei venti, la distanza dal mare.

#### **5.2.1.1. Regime termometrico**

Il regime termometrico nel versante mediterraneo della Sicilia meridionale e, più in particolare, dell'area in esame, è tale da determinare l'aggregazione del territorio in otto fasce, corrispondenti a diversi valori della temperatura media annuale. In generale la distribuzione delle temperature è condizionata dall'altitudine e dalla presenza del mare.

Si distinguono, alle quote più basse:

- 1) una fascia costiera con valori di  $T_m$  pari a 18-19 °C, una fascia intermedia con  $T_m$  di 17-18 °C;
- 2) una fascia più interna con una  $T_m$  pari a 16-17 °C.

I valori medi delle temperature massime nella zona di costa, come anche nella fascia altimetrica settentrionale, oscillano tra i 28° C ed i 30 °C.

Tra i diversi metodi di classificazione climatica, quelli di De Martonne e Thornthwaite risultano essere i più adatti ad esprimere i caratteri climatici del territorio considerato.

In particolare secondo la classificazione di De Martonne, il clima dell'area è semiarido nella porzione meridionale e lungo la costa; è temperato caldo nella parte centrale e settentrionale, sino a diventare temperato umido ad una quota superiore agli 850 metri s.l.m..

In base al range di valori assunti dalla temperatura media annuale, è quindi possibile distinguere il clima della fascia costiera e intermedia come semiarido nel periodo compreso tra i mesi di giugno e settembre, mentre nella fascia più interna, il clima è temperato caldo sino a diventare temperato umido nelle zone montane. I mesi più freddi risultano essere gennaio e febbraio, quelli più caldi sono luglio e agosto.

Secondo la classificazione di Thornthwaite il clima è:

- semiarido nella fascia altimetrica compresa tra il livello del mare e 200 metri s.l.m.;
- asciutto - subumido, sino a quote superiori ai 980 metri s.l.m. e subumido – umido a quote superiori ai 1300 m.s.l.m..

Pertanto, in base a tale classificazione, il clima è da considerare asciutto, ma non si escludono annate in cui lo stesso risulta semiarido, con 4-5 mesi secchi.

Le precipitazioni medie nell'area in esame oscillano in un range compreso tra i 500 – 600 mm

nell'area costiera e centrale, in corrispondenza delle fasce ove si registra un clima semiarido e temperato caldo secondo la classifica di De Martonne; in un range tra 600 – 700 mm in corrispondenza di un clima temperato caldo e in un range tra 700 – 800 mm in corrispondenza della fascia temperata umida, sempre secondo la classifica operata da De Martonne.

Dai dati pluviometrici raccolti è stato possibile evidenziare come la precipitazione media annua nel periodo di osservazione trentennale è di circa 550 mm, mentre la temperatura media è di circa 17°C; queste variazioni riscontrate, rientrano nell'andamento climatico medio della Sicilia sud-occidentale di tipo temperato-mediterraneo, caratterizzato da un periodo piovoso da ottobre ad aprile e minimi stagionali da giugno ad agosto.

Gli elementi climatici esaminati influiscono direttamente sul regime idrologico locale ed, essendo le piogge concentrate in pochi mesi, assumono particolare interesse i fenomeni di ruscellamento superficiale, di infiltrazione e di evaporazione. L'evaporazione è sempre modesta nei mesi freddi. Quindi, la ricarica degli acquiferi dell'area in esame avviene sostanzialmente nel periodo piovoso ottobre-aprile mentre, durante l'estate, caratterizzata da lunghi periodi di siccità ed elevate temperature, si verificano condizioni di deficit di umidità negli strati più superficiali del terreno.

Un altro studio condotto nella vicina zona ad ovest (Torre Salsa) ha fatto riferimento anch'esso ai dati della vicina stazione termopluviometrica di Agrigento, identificando l'area limitrofa come "caratterizzata da condizioni di estrema aridità che persistono per diversi mesi all'anno (5-6), con precipitazioni medie annue di 510 mm e temperature medie annue di 17,6 °C". In accordo con BRULLO et al. (1996), la Riserva Naturale "Torre Salsa" rientra nel bioclima mediterraneo pluvistagionale oceanico all'interno della fascia termo mediterranea superiore con ombrotipo secco superiore.

#### **5.2.1.2. Regime Pluviometrico**

Come detto in precedenza, il sito di nostro interesse ricade all'interno del bacino idrografico del fiume Imera Meridionale e Fiume Palma.; per una caratterizzazione generale del clima all'interno del bacino, sono state considerate le informazioni ricavate dall'Atlante Climatologico redatto dall'Assessorato Agricoltura e Foreste della Regione Sicilia.

In particolare, sono stati considerati i dati registrati dalle stazioni termo-pluviometriche e pluviometriche ricadenti all'interno del bacino in esame ed elaborati per il trentennio 1965-1994.



### **5.2.2. Stato della componente atmosfera**

L' inquinamento atmosferico rappresenta " l'insieme di tutti gli agenti fisici, chimici e biologici che modificano le caratteristiche naturali dell'atmosfera terrestre.

I limiti massimi di accettabilità delle concentrazioni e di esposizione relativi ad inquinanti dell'aria nell'ambiente esterno sono riportati nel D.P.R. 203/88 e nel D.M. del 25/11/1994.

Il D.P.R. sopraccitato definisce la qualità dell'aria in relazione alle concentrazioni di biossido di zolfo e biossido di azoto, introducendo il concetto di valore guida, inteso come limite ottimale di riferimento a cui tendere per l'individuazione di zone di particolare tutela ambientale.

Il D.M. del 25/11/1994 riporta i livelli di attenzione ed i livelli di allarme per i contaminanti atmosferici nelle aree urbane e nelle zone individuate dalle Regioni ai sensi dell'art.9 del DM 20/05/91, recante i criteri per la raccolta dei dati inerenti alla qualità dell'aria.

Il monitoraggio della qualità dell'aria viene effettuato, misurando in continuo le concentrazioni degli inquinanti nelle stazioni appartenenti alla rete regionale. La valutazione della qualità dell'aria e gli obiettivi di qualità per garantire un adeguato livello di protezione della salute umana e degli ecosistemi, sono definiti dalla direttiva 2008/50/CE sulla "qualità dell'aria ambiente e per un'aria più pulita in Europa" e recepiti dal D.Lgs. 155/2010.

ARPA Sicilia è l'Agenzia Regionale per la Protezione dell'Ambiente; essa pubblica i dati di monitoraggio delle stazioni, validati nel bollettino giornaliero; inoltre essa elabora annualmente i dati validati. La relazione annuale viene trasmessa a tutte le autorità competenti per fornire il quadro conoscitivo necessario a determinare le politiche di gestione dell'ambiente; tali informazioni sono reperibili attraverso il sito [www.arpa.sicilia.it](http://www.arpa.sicilia.it).

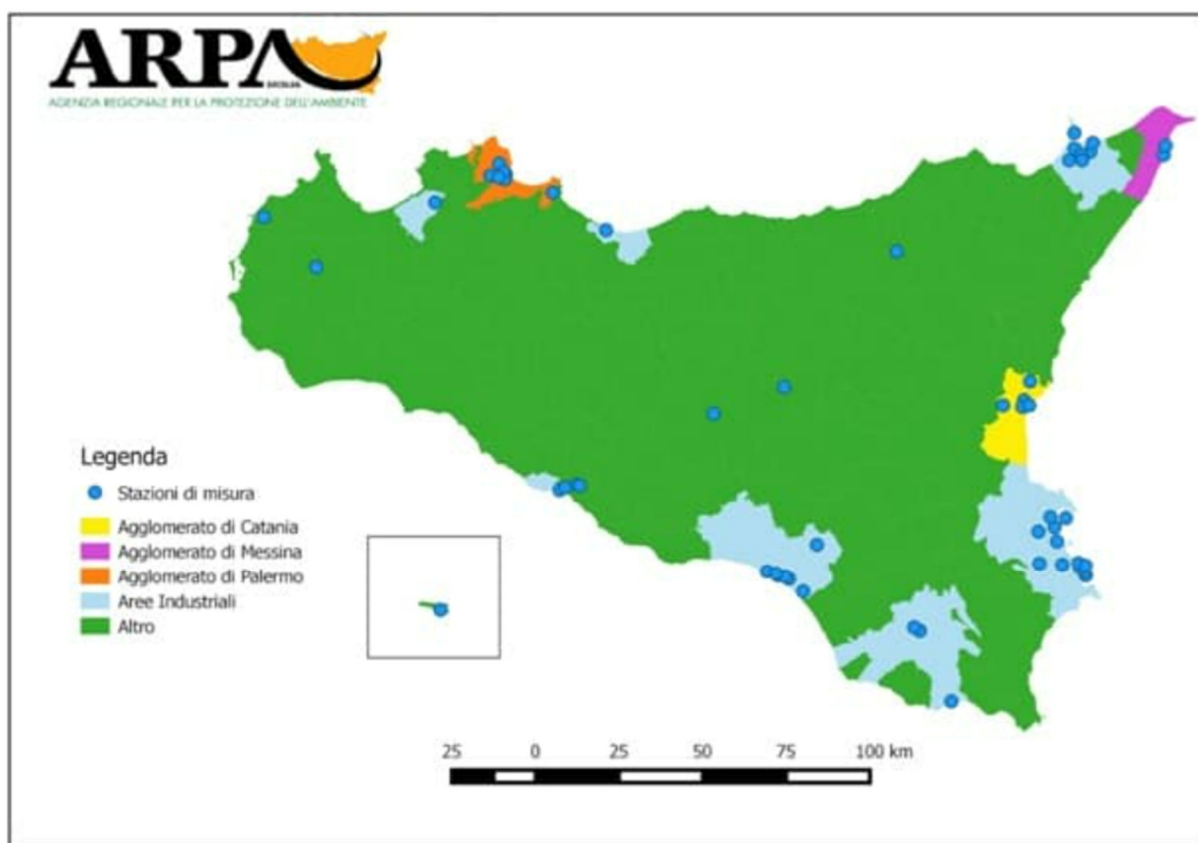
La rete regionale è costituita da stazioni fisse e mobili ed è definita nel "Programma di Valutazione" (PdV), approvato dal Dipartimento Regionale Ambiente dell'Assessorato Regionale Territorio e Ambiente nel 2014 (DDG 449/2014) e revisionato con DDG 738/2019, che ne individua il numero, la tipologia, l'ubicazione e la configurazione.

Le stazioni di monitoraggio sono classificate in base al tipo di zona: urbana, suburbana e rurale, ed in base al tipo di pressione prevalente: da traffico, industriale e di fondo. Il Programma prevede una rete regionale costituita da n. 54 stazioni fisse di monitoraggio distribuite su tutto il territorio regionale, di cui 53 da utilizzare per la valutazione della qualità dell'aria.

La rete regionale è stata completata nel luglio del 2021 ed è gestita totalmente da ARPA Sicilia. Si evidenzia che la rete minima di stazioni fisse individuata con il PdV per fonti diffuse, ai sensi del D.Lgs. 155/2010, deve essere costituita da 16 stazioni (3 Agglomerato di Palermo, 2 Agglomerato di Catania, 2 Agglomerato di Messina, 2 Aree Industriali, 7 Altro).

La valutazione della qualità dell'aria per l'anno 2020 è stata effettuata utilizzando i dati di monitoraggio di 38 delle 53 stazioni previste nel PdV. Di queste 21 sono gestite da Arpa Sicilia (13 in Aree Industriali, 3 in Zona Altro, 3 nell' Agglomerato di Catania, 1 nell'Agglomerato di Palermo, 1 nell'Agglomerato di Messina) e 17 sono state gestite da diversi Enti, pubblici e privati, che hanno validato i dati raccolti presso le stazioni di competenza.

ARPA Sicilia gestisce 7 stazioni non incluse nel PdV ed i oltre tre laboratori mobili, utilizzati fino al luglio del 2021 come stazioni fisse in sostituzione delle stazioni non ancora realizzate per il monitoraggio della qualità dell'aria, e tre laboratori mobili dedicati alle tre aree ad elevato rischio di crisi ambientale – AERCA (Gela, Valle del Mela, Siracusa).



**Fig.34\_** Stazioni di Misura ed agglomerati in Sicilia

### **5.2.2.1. Valutazione degli impatti su clima ed atmosfera**

Le opere in progetto non prevedono l'utilizzo di impianti di combustione e/o riscaldamento né attività comportanti variazioni termiche, immissioni di vapore acqueo ed altri rilasci che possano modificare in tutto o in parte il microclima locale.

Si evidenzia inoltre che tutti gli eventuali impatti prodotti sono reversibili in tempi brevi.

Gli unici impatti attesi sono dovuti essenzialmente a emissioni in atmosfera di polveri ed emissioni di inquinanti dovute a traffico veicolare solo durante la *fase di cantiere* e di *dismissione*.

#### *Fase di realizzazione e smantellamento dell'impianto*

In queste fasi, l'attenzione verrà concentrata su:

- Traffico veicolare per la fornitura di materiali e mezzi d'opera;
- Emissione di polveri ed inquinanti organici ed inorganici in atmosfera.

Il traffico veicolare è causa di emissioni in atmosfera di sostanze nocive quali NO<sub>x</sub>, PM, CO ed SO<sub>2</sub> sia nella fase di realizzazione che di smantellamento dell'impianto; tali emissioni non saranno in quantità e per un tempo tali da compromettere la qualità dell'aria. La velocità degli autoveicoli all'interno dell'area sarà molto limitata e quindi l'emissione rimarrà anch'essa circoscritta sostanzialmente all'area in esame. Per quanto detto sopra, l'intervento non potrà determinare direttamente alterazioni permanenti in questa componente ambientale nelle aree di cantiere.

Precisiamo inoltre che il traffico veicolare, convogliato in una sola direzione, sarà di bassa entità sia dal punto di vista temporale dato che interesserà la sola fase di cantiere e di dismissione (impatto reversibile), sia dal punto di vista quantitativo dato che il numero di veicoli/ora è limitato.

L'emissione di polveri in atmosfera sarà dovuta essenzialmente alla fase di scavo e alle attività di movimentazione e trasporto delle macchine in fase di cantiere e di dismissione; Definiamo di seguito la cantierizzazione dell'impianto dal punto di vista del movimento di terra.

L'area oggi è prevalentemente incolta ed in minima parte occupata da bassa vegetazione ed albugine; non sono previste opere di sbancamento per orientare il sito, per cui verranno effettuati solo interventi di pulizia del terreno poiché i pannelli seguiranno le ondulazioni dello stesso, tenuto conto delle caratteristiche costruttive dei supporti senza blocchi e fondazioni in cemento.

La pulizia del terreno consisterà solo in uno scotico superficiale di spessore limitato a 5 cm di

profondità; si tratterà in sostanza della semplice asportazione di uno strato superficiale del terreno vegetale con rimozione della bassa vegetazione spontanea e preparazione del terreno all'installazione dei moduli.

Vi sarà transito di mezzi medio-leggeri lungo la strada provinciale adiacente al sito e che consente l'accesso all'area fotovoltaica; la pulizia del terreno verrà effettuata con ruspe o pale meccaniche aventi bassissime emissioni di CO<sub>2</sub>, NO<sub>x</sub> e particolati in quanto dotate di cambio elettroidraulico che consente di mantenere il motore a regime costante pur variando il carico richiesto in termini di coppia, in tal modo verranno evitati sia i sovraccarichi che le riprese, causa delle note emissioni di fumo nero per momentaneo errato rapporto stechiometrico dovuto a difetto di aria.

Questo semplice accorgimento consentirà una riduzione di emissioni di circa il 20–25% in funzione della temperatura e della densità dell'aria atmosferica.

Il sollevamento di polveri, dovuto ai mezzi verrà minimizzato attraverso una loro idonea pulizia ed eventuale bagnatura delle superfici più esposte. Ricordiamo inoltre che le emissioni di polveri potranno inoltre essere generate durante la realizzazione dei tratti di cavo interrato per il collegamento dell'impianto alla rete di distribuzione esistente. Come indicato nel quadro progettuale, tali attività saranno di lieve entità, di durata complessiva contenuta e con scavi superficiali di limitata profondità.

Per quanto riguarda i sistemi di controllo e di abbattimento delle polveri e degli agenti inquinanti, saranno previste idonee misure di contrasto e prevenzione.

Nello specifico verranno utilizzati mezzi di trasporto meccanicamente conformi ai vigenti standard in termini di emissioni, opportunamente mantenuti e utilizzati secondo le norme prescritte di portata massima e di utilizzo.

Verrà inoltre previsto un limite max di velocità pari a 5 km/h sia per i mezzi pesanti che per eventuali autovetture di cantiere; inoltre, si procederà al trattamento della superficie di viabilità mediante bagnamento costante attraverso un sistema di irrorazione collegato a sensori di umidità; tale sistema consentirà di avere un monitoraggio sull'effettiva bagnatura delle superfici.

La seguente tabella riassume la valutazione degli impatti sull'atmosfera.

**Tab. 21\_** Valutazione Impatti sulla componente atmosfera

Attività/azioni di progetto	Fattori di impatto	Durata nel tempo	Distribuzione temporale	Reversibilità	Magnitudine	Area d'influenza	Sensibilità componente
Transito mezzi pesanti	Emissioni di polveri	breve	discontinua	breve termine	bassa	locale	bassa
Adeguamento viabilità	Atmosfera e loro ricaduta	breve	discontinua	breve termine	bassa	locale	bassa
Scavo e posa in opera cavidotto		breve	discontinua	breve termine	bassa	locale	bassa
Transito dei mezzi pesanti	Emissioni di inquinanti organici e inorganici in atmosfera e loro ricaduta	breve	discontinua	breve termine	bassa	locale	bassa

In sintesi, nella fase di cantiere (sia di realizzazione che di smantellamento) l'impatto sarà trascurabile per la temporaneità di determinate attività e la loro breve durata, si provvederà comunque all'innaffiamento in ragione di almeno 0.2 litri/m<sup>2</sup> ogni 5 ore dell'intera area di manovra e della strada di accesso.

Nella fase di esercizio dell'impianto, non vi saranno emissioni, se non quelle degli autoveicoli che transiteranno all'interno del parco fotovoltaico per la manutenzione, per cui anche in questa fase l'impatto sarà trascurabile.

Concludendo non vi sono impatti negativi sull'atmosfera bensì impatti positivi a lungo termine derivanti dal mancato apporto di gas ad effetto serra da attività per la produzione di energia.

### 5.3. Ambiente idrico

Come precisato sopra il sito d'installazione dell'impianto fotovoltaico, rientra, secondo il Piano di bacino per l'Assetto Idrogeologico, nell'Area territoriale del Bacino del Fiume Imera Meridionale (072) e Fiume Palma (070) aventi, come noto, una notevole estensione.

Il primo è caratterizzato dalla presenza di affioramenti argillosi per oltre la metà della sua superficie, la variabilità e la discontinuità delle litologie presenti, nonché la posizione geografica corrispondente alla fascia più arida dell'isola, non consentono la formazione di acquiferi di notevole rilevanza per le risorse idriche della Sicilia.

Nell'ambito dell'intero bacino i principali corpi idrici possono essere, individuati in corrispondenza dei depositi alluvionali, delle calcareniti e sabbie, dei calcari solfiferi e gessi e delle arenarie e conglomerati.

L'acquifero, che ha sede nelle alluvioni dell'Imera e nella Piana di Licata, possiede un elevato tenore in sale a causa della presenza di formazioni saline all'interno del bacino; quello sabbioso-calcarenitico, caratterizzato da una falda poco profonda, si estende tra Riesi e Caltanissetta e



presenta variazioni di facies da sabbie fini ad arenarie stratificate e fessurate del Pliocene; nell'ambito della serie gessoso-solfifera, l'accumulo idrico, che ha sede in corrispondenza degli affioramenti alquanto frammentari di calcari e gessi, possiede una permeabilità discontinua per la presenza di intercalazioni pelitiche fra i banchi di roccia; il corpo idrico, che si estende prevalentemente a nord di Alimena, si localizza in corrispondenza dei depositi arenaceo-conglomeratici del Tortoniano. Lo spessore della porzione arenacea è notevole e presenta un comportamento idraulico analogo alla porzione conglomeratica; infine, le falde idriche presenti in corrispondenza dei banconi arenacei flysciodi, che risultano spesso diffusamente fessurati e/o molto alterati, fino alla formazione di sabbioni incoerenti, assumono un significato strettamente locale.

Le principali sorgenti, secondo il Piano Regionale di Risanamento delle Acque, sono circa una ventina ed utilizzate principalmente a scopo potabile. Tra queste, quelle con una maggiore portata media scaturiscono prevalentemente da acquiferi calcarei e calcarenitici.

Dalla consultazione del "Rapporto monitoraggio dello stato delle acque superficiali destinate alla produzione di Acqua potabile – anno 2021, emerge quanto segue:

In esso sono presenti due invasi:

- il Villarosa-Morello, in provincia di Enna;
- l'Invaso Olivo in provincia di Caltanissetta.

Sono altresì presenti due prese per l'approvvigionamento idrico:

- la presa denominata "Quota 905", circa 6 Km a valle della sorgente e a nord di Petralia Sottana che adduce le acque all'omonimo potabilizzatore, nel comune di Petralia Sottana;
- la presa "Blufi" in località S. Andrea, nel Comune di Petralia Sottana con annesso potabilizzatore di Blufi nel Comune di Resuttano.

Il monitoraggio delle acque destinate alla potabilizzazione viene effettuato in corrispondenza della presa denominata "Quota 905" erroneamente indicata come "Località S. Andrea". Da una ricognizione effettuata con l'ente gestore (Siciliacque), è emerso che la presa "Quota 905" non viene più usata a causa della scarsa portata del fiume in quel punto e che il relativo potabilizzatore è da tempo non funzionante. Neanche la presa Blufi viene al momento utilizzata, pertanto sarebbe utile procedere al più presto ad una revisione della rete di monitoraggio.

Relativamente al fiume Palma, in esso si riconoscono alcune aree particolarmente interessanti dal punto di vista idrogeologico, per effetto dell'assetto litologico e strutturale che le caratterizzano; esse hanno valenza di tipo locale.

In particolare, nell'area compresa fra i territori comunali di Canicattì e Castrofilippo, sono individuate alcune importanti idrostrutture impostate nei calcari evaporitici, all'interno dei quali sono presenti falde freatiche di un certo rilievo a livello locale; ricordiamo in particolare la zona di Piano Acci (territorio di Canicattì) e, soprattutto, di Margio Vitale (comprensorio Castrofilippo – Canicattì - Naro), dove insistono nel sottosuolo importanti risorse idriche, fondamentali per l'economia agricola locale.

Altre zone di secondario interesse idrogeologico sono rappresentate da quelle aree in cui si rilevano gli affioramenti calcarenitici su substrato argilloso pliocenico, come nella zona di C.da Rinazzi (territorio comunale di Canicattì) e fra i territori di Naro e Camastra.

### 5.3.1. Valutazione degli impatti sull'ambiente idrico

Il principale fattore d'impatto su questa componente ambientale è rappresentato dall'alterazione delle qualità delle acque superficiali/sotterranee;

Riportiamo a seguire il reticolo idrografico considerando la vasta area, nell'intorno del sito di nostro interesse, tenuto conto della collocazione dei corsi d'acqua superficiali rispetto alle aree d'intervento, tale fattore d'impatto può considerarsi trascurabile, in quanto non ci saranno interazioni tra le attività di progetto e questa componente ambientale.



Fig. 35\_Reticolo idrografico

In sintesi, la realizzazione dell'impianto fotovoltaico non potrà alterare in alcun modo l'assetto idrogeologico e morfologico superficiale del sito; le opere previste hanno una profondità tale da non interferire con eventuali falde idriche presenti nel sottosuolo.

Si precisa inoltre che, dopo la realizzazione dell'impianto, la stabilità complessiva dell'area non sarà compromessa e non si potranno presentare dissesti idrogeologici tenuto conto degli accorgimenti adottati.

Per quanto concerne lo smaltimento delle acque meteoriche, verranno individuati gli impluvi più vicini verso cui verrà fatta confluire l'acquameteorica e di scorrimento superficiale con l'ausilio di apposi opere di regimentazione delle acque.

#### **5.4. Suolo e sottosuolo**

Il Fiume Imera Meridionale nasce sul Pizzo Catarineci, sulle Madonie, al confine tra i comuni di Geraci Siculo e Petralia Soprana e si sviluppa per 143 Km fino a sfociare nel Canale di Sicilia nei pressi del Comune di Licata.

Esso si sviluppa in un settore della Sicilia caratterizzato da un complesso ed articolato assetto stratigrafico-strutturale.

I terreni attraversati dal fiume, costituiscono strutture a grande raggio con assi diretti all'incirca NW-SE, quasi perpendicolarmente alla direzione media del corso del fiume, e si possono distinguere da Nord a Sud la grande sinclinale costituita dal Flysch Numidico, quella costituita prevalentemente da argille e gessi ed una terza il cui nucleo è rappresentato dai depositi pliocenici. Queste sono divise da strutture anticlinali dove affiorano estesamente le Argille variegata e più a Sud anche i terreni tortoniani. All'interno delle strutture maggiori sono presenti pieghe e faglie di dimensioni minori. Nell'estrema parte meridionale tra Licata e Passatello si ha la cosiddetta "Zona a scaglie tettoniche" costituita da lembi di Marne langhiano-elveziane e tortoniane e da lembi di Argille scagliose.

Per quanto concerne l'uso del suolo, la distribuzione delle principali colture agricole, procedendo dalla parte orograficamente più bassa a quella più elevata, avviene secondo fasce altimetriche. Il bacino si caratterizza per la presenza alla foce di un'ampia area occupata da colture protette (serre e tunnels) e per la dominanza delle aree coltivate a seminativi.

Tra le colture arboree specializzate si riscontrano la vite, l'olivo e il mandorlo, diffuse sono anche le aree destinate a pascolo, mentre piuttosto limitate sono le aree boscate.

Nella porzione terminale del bacino del Fiume Imera Meridionale e dell'area territoriale tra il bacino del Fiume Palma e il bacino del Fiume Imera Meridionale, comprendente il sito in esame, si riscontra un'ampia area destinata alla coltivazione di piante orticole (peperoni, pomodori, zucchine, ecc.), in coltura protetta (tunnels e serre).

I seminativi (grano, leguminose da granella e foraggere varie) dominano come tipologia colturale in tutta la porzione di bacino ed occupano i terreni a matrice prevalentemente argillosa, ove spesso è deficitaria la disponibilità idrica.

I mosaici colturali, aree destinate a diverse coltivazioni riconducibili a orti familiari con presenza di piante arboree e ortive, sono ampiamente diffusi in tutta la porzione di bacino.

Tra le piante arboree, diffusa è la vite che domina nel tratto meridionale del bacino e soprattutto nel territorio dei comuni di Butera, Campobello di Licata, Licata, Sommatino e Naro.

Le aree destinate a legnose agrarie miste (olivo e mandorlo spesso frammiste a piante di carrubo, fico e pistacchio), poco estese in questa porzione di bacino, si accertano nei territori dei comuni di Campobello di Licata, Riesi e Mazzarino. Ridotte aree a pascolo si hanno principalmente nella porzione settentrionale del comune di Licata e nei territori dei comuni di Campobello di Licata, Butera, Mazzarino Dip. (Canalotto Gallitano); piccole aree a mandorleto soprattutto nei territori dei comuni di Licata, Campobello di Licata, Ravanusa e Sommatino.

Esempi di macchia arbustiva – *Euforbie, Asfodelo, Timo, Cisto, Palma nana, ecc.* – sono localizzati in ambiti circoscritti, essenzialmente nei comuni di Licata, Naro, Riesi, Sommatino, e sono condizionati da substrati alquanto aridi (es. pareti rocciose, piccoli promontori ben esposti, versanti ripidi con notevole erosione, ecc.).

L'incolto e l'incolto roccioso si rinvengono sui rilievi alle quote più elevate nella parte centro-settentrionale, prevalentemente nei comuni di Licata, Naro, Ravanusa Sommatino e Riesi.

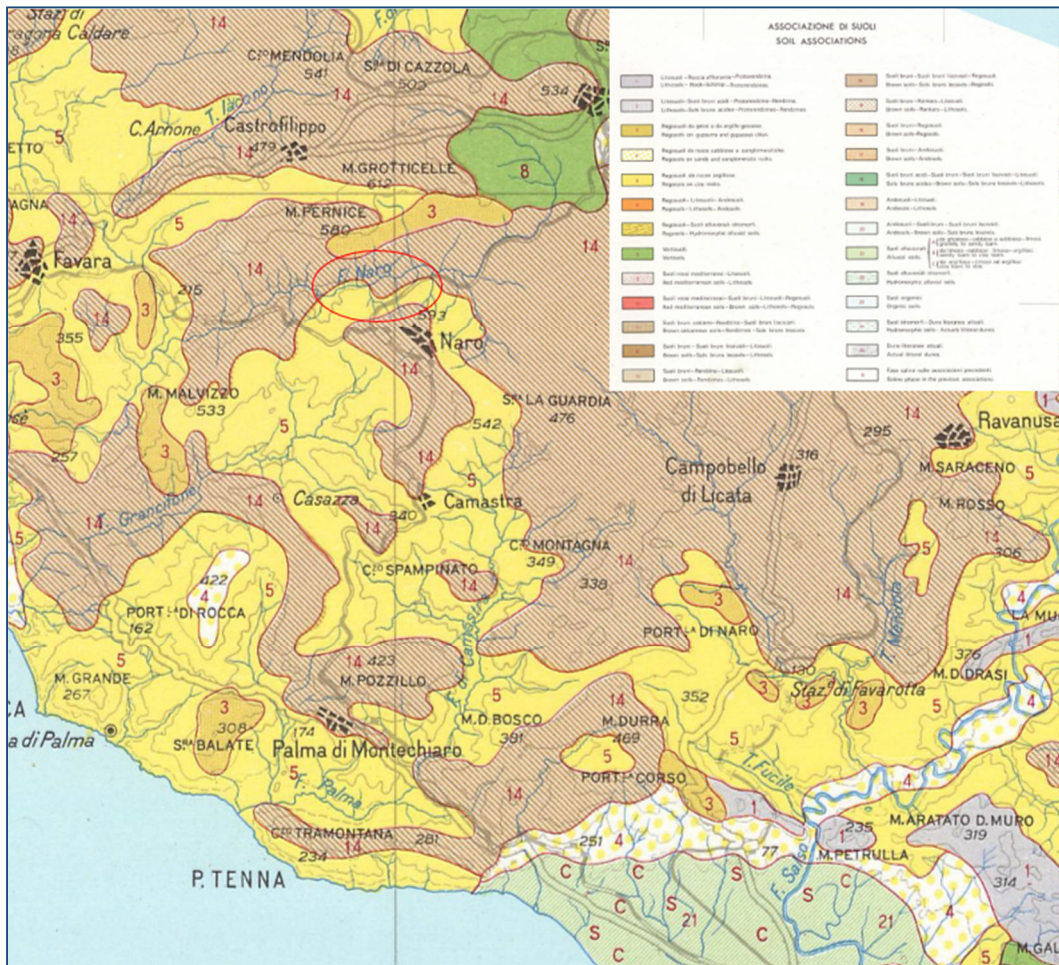
Diffusi nell'intero bacino sono le aree calanchive, si presentano prive di vegetazione per l'intensa attività erosiva a cui sono sottoposte e per il limitato sviluppo dello spessore del suolo.

A ridosso dei corsi d'acqua (zone umide) cresce e si sviluppa una ricca vegetazione ripariale.

Come evidenziato prevalgono il seminativo semplice e vigneto.

Riportiamo a seguire uno stralcio della "Carta dei Suoli" (Ed. 1994 – scala 1:250000).





**Fig. 36** Stralcio della carta dei suoli - 1967

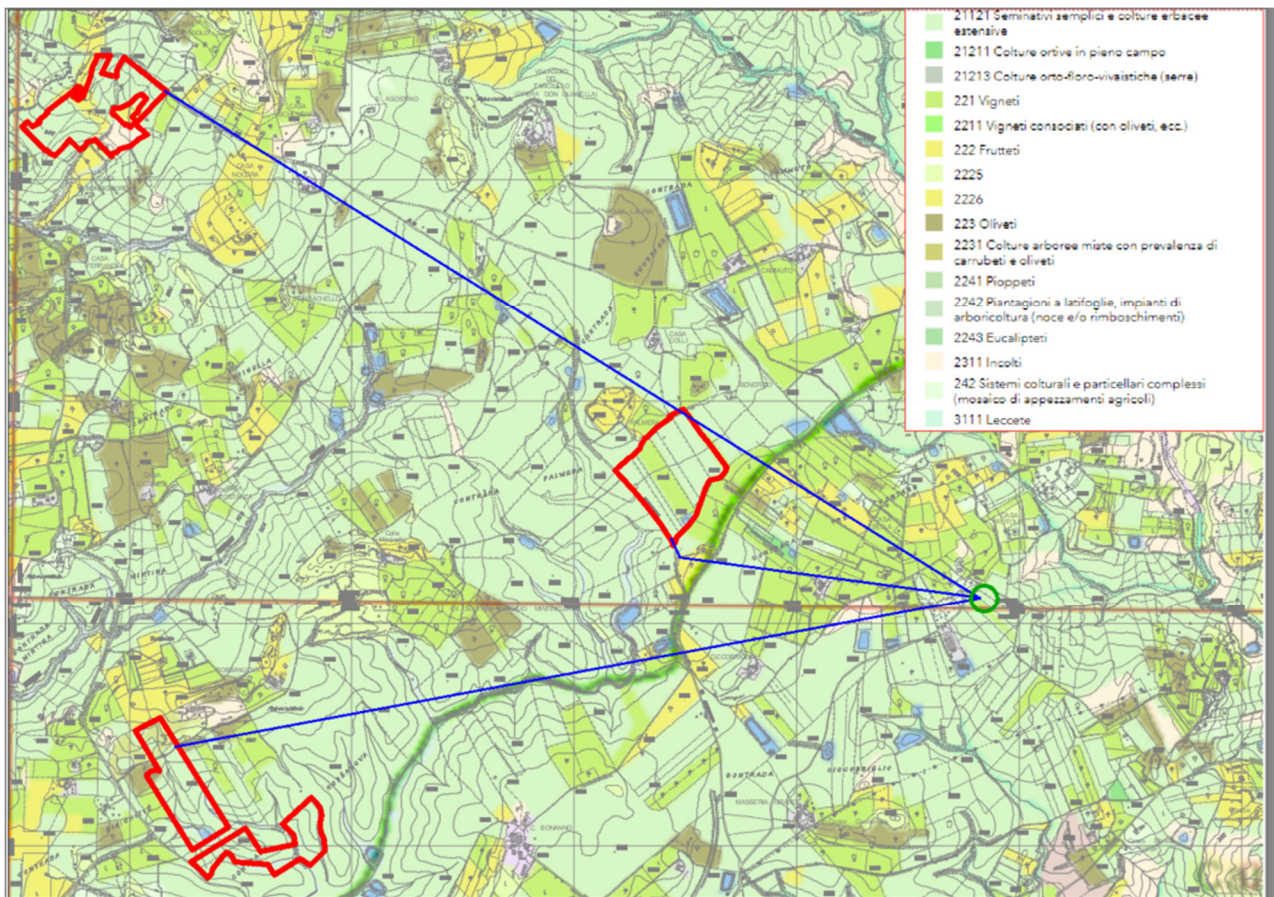
<https://www.sitr.regione.sicilia.it/portal/apps/webappviewer/index.html?id=f3f54ac44ae04a3584885eaf0b84>

[d70](#)

Dall'analisi di tale carta emerge che l'area dell'impianto fotovoltaico è caratterizzata da una certa omogeneità.

Informazioni più dettagliate sull'uso del suolo nel sito in esame derivano dalla consultazione della Carta dell'Uso del Suolo del Visualizzatore Web Gis della Regione Siciliana.





**Fig. 37**\_Stralci della Carta dell'Uso del suolo\_Corine Land Cover Fonte:

<https://www.sitr.regione.sicilia.it/portal/apps/webappviewer/index.html?id=f3f54ac44ae04a3584885eaaf0b84d70>

Riportiamo a seguire delle foto che rappresentano più da vicino il sito in esame.





**Fig.38\_** Macroarea- Zona Nord dell'impianto fotovoltaico



**Fig.39\_** Macroarea – zona centrale dell'impianto fotovoltaico





**Fig.40\_ Macroarea – zona centrale dell’impianto fotovoltaico**

#### **5.4.1. Valutazione degli impatti su suolo e sottosuolo**

Nell’area d’impianto, tenuto conto degli interventi previsti, quali scotico superficiale e rinterri, riteniamo che i materiali di scavo possano essere riutilizzati, riportiamo sotto la tabella di sintesi:

**Tab. 22\_ Riutilizzo Materiali di scavo**

<b>Descrizione Intervento</b>	<b>Intervento</b>	<b>Gestione dei materiali</b>
Aree vegetate, cespugli e arbusti di piccolo/medio fusto	Taglio, pulizia, scotico di 5 cm e pulizia	Riutilizzo in sito
Aree debolmente vegetate costituite prevalentemente da terreno spoglio	pulizia, scotico di 5 cm e pulizia	Riutilizzo in sito

Su questa componente ambientale, i fattori d’impatto identificati sono:

- occupazione di suolo
- asportazione di suolo superficiale

- rilascio inquinanti al suolo

La produzione di terre e rocce sarà limitata a quantitativi modesti in funzione della tipologia di opere e saranno legati al tracciamento delle strade a servizio dell'impianto ed alla posa in opera del cavidotto.

Come detto, il materiale movimentato verrà reimpiegato totalmente all'interno del sito.

La sintesi delle valutazioni per ciascun fattore di impatto nelle diverse fasi di progetto è schematizzata nelle tabelle che seguono.

**Tab.23\_ Impatti sulla componente suolo in fase di cantiere**

Attività/azioni di progetto	Fattori di impatto	Durata nel tempo	Distribuzione temporale	Reversibilità	Magnitudine	Area d'influenza	Sensibilità componente
Regolarizzazione delle superfici e adeguamento viabilità di cantiere	Modifiche morfologia del terreno	breve	discontinua	breve termine	medio/alta	locale	bassa
Scavo e posa in opera cavidotto	Asportazione di suolo superficiale	breve	discontinua	breve termine	bassa	locale	bassa
	Produzione di terre e rocce da scavo						

**Tab. 24\_ Impatti sulla componente suolo in fase di esercizio**

Attività/azioni di progetto	Fattori di impatto	Durata nel tempo	Distribuzione temporale	Reversibilità	Magnitudine	Area d'influenza	Sensibilità componente
Presenza impianto e strutture	Occupazione di suolo	lunga	continua	breve termine	bassa	locale	bassa

**Tab. 25\_ Impatti sulla componente suolo in fase di smantellamento dell'impianto**

Attività/azioni di progetto	Fattori di impatto	Durata nel tempo	Distribuzione temporale	Reversibilità	Magnitudine	Area d'influenza	Sensibilità componente
Rimozione impianto e strutture	Occupazione di suolo	breve	discontinua	breve termine	Media	locale	bassa
Rimozione cavo interrato	Produzione di terre e rocce di scavo	breve	discontinua	breve termine	Media	locale	bassa

Con riferimento all'impatto sulla componente suolo/sottosuolo, riteniamo che solo in fase di cantiere, la regolarizzazione delle superfici per la realizzazione delle strade a servizio dell'impianto, possa avere una magnitudine media e talvolta alta.

L'impatto su questa componente sarà da ritenersi positivo per il recupero di quelle porzioni di

terreno attualmente inutilizzate.

## 5.5. Vegetazione, habitat e fauna

### Vegetazione

Di seguito si ha una rappresentazione delle caratteristiche vegetazionali del Distretto Agrigentino, che rappresenta l'area di riferimento per il territorio comunale del sito fotovoltaico in esame.

Gli endemismi esclusivi del distretto Agrigentino risultano i seguenti:

*Allium agrigentinum*, *Anthemis muricata*, *Anthyllis hermanniae* subsp. *sicula*, *Astragalus raphaelis*, *Cerithe major* subsp. *elegans*, *Herniaria fontanesii* subsp. *empedocleana*, *Helianthemum sicanorum*, *Limonium calcarae*, *Limonium catanzaroi*, *Limonium optima*, *Limonium opulentum*, *Linum collinum*, *Orobanche thapsoides*, *Puccinellia gussonei*, *Salsola agrigentina*, *Scabiosa parviflora*, *Senecio leucanthemifolius* subsp. *pectinatus*, *Silene agrigentina*, *Suaeda kocheri*.

Le specie non endemiche in Sicilia esclusive del distretto Agrigentino sono:

*Asphodelus tenuifolius*, *Chaenorhinum rubrifolium*, *Cornus mas*, *Cucubalus baccifer*, *Fumana scoparia*, *Nepeta tuberosa*, *Reaumuria vermiculata*, *Sedum gypsicola*, *Silene nicaeensis* var. *perennis*, *Zannichellia peltata*.

Abbiamo consultato la Carta della Natura dell'Ispra/ Carta della Natura; questo progetto è nato con la Legge Quadro sulle aree protette (L.394/91) che "... individua lo stato dell'ambiente naturale in Italia, evidenziando i valori naturali ed i profili di vulnerabilità territoriale..."

Dalla consultazione della suddetta carta emerge che il sito in esame ricade in:

Nome Unità di paesaggio: Colline di Canicattì;

Tipo di Paesaggio: Colline argillose.

Riassumiamo a seguire le caratteristiche principali:

**Ampiezza Unità : 713.7 Km<sup>2</sup>**

**Valore Naturale :** Molto basso

**Valore Culturale :** Basso

**Valore Naturalistico-Culturale :** Molto basso

Più precisamente, trattasi di un'Unità molto estesa caratterizzata dalla morfologia più aspra rispetto alle aree circostanti e dall'uso del suolo che le dà un tipico aspetto a "macchie di leopardo" per l'affioramento del substrato. Essa è delimitata ad Ovest dalla valle del Fiume Platani, a Sud dalle aree costiere, ad Est dalle colline di Monte Navone ed a Nord da rilievi



collinari più bassi e con morfologia più dolce. Anche all'interno l'unità circonda aree collinari più depresse che si sviluppano principalmente attorno o all'interno delle vallate principali. L'altimetria varia diminuendo da settentrione verso meridione, la vetta più alta è quella di Monte Campanella (661 m) si passa poi a quote variabili mediamente intorno ai 500 m ed infine ai 400 m. L'energia del rilievo è media tranne che nelle zone a quote più elevate dove diventa maggiore con versanti dissecati da valli in cui si sviluppano fenomeni di erosione accelerata. Nel resto dell'unità i rilievi hanno sommità piuttosto rielaborate con ondulazioni date dalla presenza di depressioni di piccole dimensioni circondate da scogli e collinette. Il tutto su probabili superfici sommitali originariamente planari. L'attuale morfologia potrebbe essere dovuta ad erosione selettiva di rilievi composti da materiali eterogenei. I litotipi affioranti sono prevalentemente quelli argillosi e subordinatamente gessi, calcari evaporitici e marne e depositi marini terrigeni. Il reticolo idrografico è del tipo dendritico con i fossi che si sviluppano in tutte le direzioni e che confluiscono verso i fiumi principali quali il Platani ed il Salso. Le valli hanno una morfologia variabile a seconda delle zone con valli ampie e poco incise o più strette e profonde. L'uso del suolo è agricolo con aree denudate. Sono presenti centri urbani importanti quali Canicattì, Naro, Ravanusa e Campobello di Licata collegati da numerose strade e stradine. Riportiamo a seguire la relativa carta.



**Fig. 41**\_Cartografia della Carta della Natura -Carta delle Unità Fisiografiche dei Paesaggi italiani (scala 1:250.000) Fonte:

<https://sinacloud.isprambiente.it/portal/apps/webappview>

Inoltre, considerando la vasta area e facendo riferimento al Piano Paesistico della Regione Sicilia, è possibile individuare diverse tipologie di vegetazione:

VEGETAZIONE FORESTALE; VEGETAZIONE PASCOLIVA

VEGETAZIONE DEI SUBSTRATI CALANCHIVI

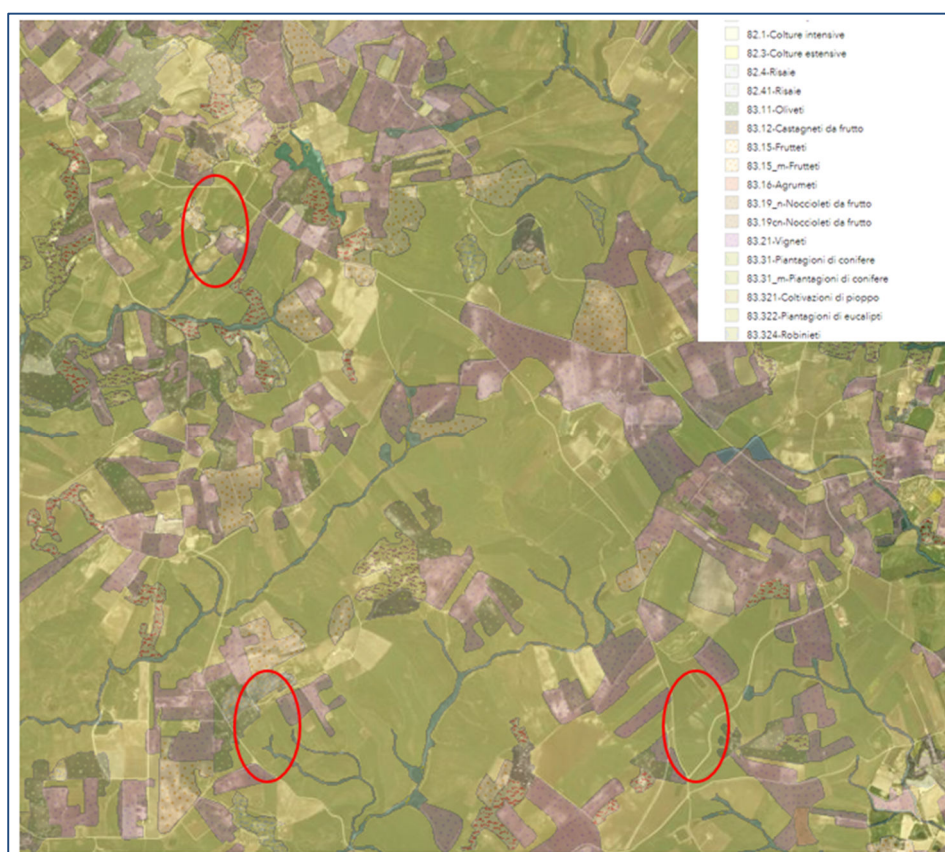
VEGETAZIONE PALUSTRE E LACUSTRE

VEGETAZIONE DEI CORSI D'ACQUA POPOLAMENTI FORESTALI ARTIFICIALI

VEGETAZIONE DELLE AREE ANTROPIZZATE

### Habitat

Per l'analisi degli Habitat predominanti nel sito in esame, abbiamo altresì consultato la Carta della Natura dell'Ispra sopramenzionata; riportiamo a seguire il relativo stralcio cartografico.



**Fig. 42**\_Carta degli Habitat\_Ispra, Fonte:

<https://sinacloud.isprambiente.it/portal/apps/webappview>

Riportiamo a seguire gli habitat predominanti:

**Habitat: 83.21 - Vigneti**

Identificativo del biotopo: SIC107271

INDICI DI VALUTAZIONE IN CLASSI:

Valore Ecologico: Bassa

Sensibilità Ecologica: Molto bassa

Pressione Antropica: Bassa

Fragilità Ambientale: Molto bassa

L'ECOTOPO

Area in ettari : 293.6

Rapporto perimetro/area (ind7ve) : 0

Distanza dall'habitat della stessa tipologia Corine Biotopes piu' vicino (ind4se): 0 metri

Classe di Valore Ecologico: Bassa

Classe di Sensibilità Ecologica: Molto bassa

Classe di Pressione Antropica: Bassa

Classe di Fragilità Ambientale: Molto bassa

### **Habitat: 82.3 - Colture estensive**

Identificativo del biotopo: SIC66416

INDICI DI VALUTAZIONE IN CLASSI:

Valore Ecologico: Bassa

Sensibilità Ecologica: Bassa

Pressione Antropica: Bassa

Fragilità Ambientale: Bassa

Area in ettari : **7929.5**

Rapporto perimetro/area (ind7ve) : **0**

Distanza dall'habitat della stessa tipologia Corine Biotopes piu' vicino (ind4se): **0 metri**

Classe di Valore Ecologico: **Bassa**

Classe di Sensibilità Ecologica: **Bassa**

Classe di Pressione Antropica: **Bassa**

Classe di Fragilità Ambientale: **Bassa**

### **Habitat: 83.15 – Frutteti**

Identificativo del biotopo: SIC98745

INDICI DI VALUTAZIONE IN CLASSI:

Valore Ecologico: **Bassa**

Sensibilità Ecologica: **Molto bassa**

**Pressione Antropica: Bassa**

**Fragilità Ambientale: Molto bassa**

**Habitat: 32.4 - Garighe e macchie mesomediterranee calcicole**

**Identificativo del biotopo: SIC23315**

**INDICI DI VALUTAZIONE IN CLASSI:**

**Valore Ecologico: Media**

**Sensibilità Ecologica: Media**

**Pressione Antropica: Bassa**

**Fragilità Ambientale: Bassa**

### Fauna

Per quanto concerne la fauna, precisiamo quanto segue:

Lo stato delle conoscenze sul patrimonio faunistico regionale è disomogeneo in funzione dei diversi gruppi tassonomici, in base alla quantità e disponibilità di dati derivanti da studi e censimenti già effettuati.

Lo studio qui presentato ha lo scopo di evidenziare su larga scala le specie animali endemiche del territorio della provincia di Agrigento, dove ricade l'opera che s'intende realizzare.

### ***Vertebrati***

Per quanto concerne i vertebrati, riportiamo a seguire le informazioni fornite da ISPRA nell'ambito della carta della Natura.

A seguire la relativa carta.





**Fig. 43\_ Stralcio della carta “Presenza Potenziale Vertebrati”** Fonte:

<https://sinacloud.isprambiente.it/portal/apps/webappview>

Tenuto conto della tipologia di habitat ivi presenti in prevalenza (83.21 – 82.3), abbiamo quanto segue:

### **Presenza potenziale vertebrati: habitat 82.3 - Colture estensive**

Identificativo del biotopo: SIC64946

INDICI DI VALUTAZIONE IN CLASSI:

Valore Ecologico: Bassa

Sensibilità Ecologica: Bassa

Pressione Antropica: Bassa

Fragilità Ambientale: Bassa

Specie potenzialmente presenti : 64 con un rischio pesato pari a : 8

(Categorie IUCN valutate : 3/CR=Critically Endangered - 2/EN=Endangered - 1/VU=Vulnerable)

Riportiamo a seguire la relativa tabella:



Tab. 26\_Presenza potenziale di vertebrati habitat 82.3

Famiglia	Nome comune	Specie	Categ.IUCN
Muridae	Arvicola di Savi	Microtus savii de Sélys	
Strigidae	Assiolo	Otus scops	LR
Laniidae	Averla capirossa	Lanius senator	LR
Hirundinidae	Balestruccio	Delichon urbica	
Tytonidae	Barbagianni	Tyto alba	LR
Sylviidae	Beccamoschino	Cisticola jundicis	
Alaudidae	Calandra	Melanocorypha calandra	LR
Alaudidae	Calandrella	Calandrella brachydactyla	
Sylviidae	Capinera	Sylvia atricapilla	
Alaudidae	Cappellaccia	Galerida cristata	
Fringuillidae	Cardellino	Carduelis carduelis	
Paridae	Cinciallegra	Parus major	
Paridae	Cinciarella	Parus caeruleus	
Strigidae	Civetta	Athene noctua	
Corvidae	Cornacchia	Corvus corone	
Crocidurinae	Crocidura siciliana	Crocidura sicula	
Mustelidae	Donnola	Mustela nivalis	
Fringuillidae	Fanello	Carduelis cannabina	
Corvidae	Gazza	Pica pica	
Gekkonidae	Geco verrucoso	Hemidactylus turcicus	
Falconidae	Gheppio	Falco tinnunculus	
Scincidae	Gongilo	Chalcides ocellatus	
Falconidae	Grillaio	Falco naumanni	LR
Hystricidae	Istrice	Hystrix cristata	
Falconidae	Lanario	Falco biarmicus	EN
Leporidae	Lepre italiana	Lepus corsicanus	CR
Lacertidae	Lucertola campestre	Podarcis sicula	
Lacertidae	Lucertola siciliana	Podarcis wagleriana	LR
Scincidae	Luscengola	Chalcides chalcides	
Turdidae	Merlo	Turdus merula	
Sylviidae	Occhiocotto	Sylvia melanopogon	
Passeridae	Passera lagia	Petronia petronia	
Passeridae	Passera mattugia	Passer montanus	
Passeridae	Passera sarda	Passer hispaniolensis	
Columbidae	Piccione selvatico	Columba livia	VU
Vespertilionidae	Pipistrello di Savi	Hypugo savii	LR
Phasianidae	Quaglia	Coturnix coturnix	LR
Hylidae	Raganella comune e r. italiana	Hyla arborea + intermedia	DD
Lacertidae	Ramarro occidentale + orientale	Lacerta viridis + bilineata	
Certhiidae	Rampichino	Certhia brachydactyla	
Ranidae	Rana di Lessona e Rana verde	Rana lessonae et esculenta COMPLEX	
Muridae	Ratto delle chiaviche	Rattus norvegicus	
Muridae	Ratto nero	Rattus rattus	
Erinaceidae	Riccio europeo	Erinaceus europaeus	
Hirundinidae	Rondine	Hirundo rustica	
Apodidae	Rondone	Apus apus	
Bufo	Rospo comune	Bufo bufo	
Bufo	Rospo smeraldino	Bufo viridis	
Colubridae	Saettone, Colubro di Esculapio	Elaphe longissima	
Turdidae	Saltimpalo	Oenanthe torquata	
Sylviidae	Sterpazzolina	Sylvia cantillans	
Sturnidae	Storno nero	Sturnus unicolor	
Emberizidae	Strillozzo	Miliaria calandra	
Corvidae	Taccola	Corvus monedula	
Testudinidae	Testuggine comune	Testudo hermanni	EN
Muridae	Topo domestico	Mus domesticus	
Muridae	Topo selvatico	Apodemus sylvaticus	
Columbidae	Tortora	Streptotelia turtur	
Alaudidae	Tottavilla	Lullula arborea	
Upupidae	Upupa	Upupa epops	
Turdidae	Usignolo	Luscinia megarhynchos	
Fringuillidae	Verzellino	Serinus serinus	
Canidae	Volpe comune	Vulpes vulpes	
Emberizidae	Zigolo nero	Emberiza cirius	

## Presenza potenziale vertebrati: habitat 83.21 - Vigneti

Identificativo del biotopo: SIC107552

INDICI DI VALUTAZIONE IN CLASSI:

Valore Ecologico: Bassa

Sensibilità Ecologica: Molto Bassa

Pressione Antropica: Bassa

Fragilità Ambientale: Molto Bassa

Specie potenzialmente presenti: 48 con un rischio pesato pari a: 4 (Categorie IUCN valutate : 3/CR=Critically Endangered - 2/EN=Endangered - 1/VU=Vulnerable)

Riportiamo a seguire la relativa tabella:

**Tab. 27**\_Presenza potenziale di vertebrati - habitat 83.21

Famiglia	Nome comune	Specie	Categ.IUCN
Strigidae	Assiolo	Otus scops	LR
Laniidae	Averla capirossa	Lanius senator	LR
Hirundinidae	Balestruccio	Delichon urbica	
Tytonidae	Barbagianni	Tyto alba	LR
Colubridae	Biacco	Coluber viridiflavus	
Sylvidae	Capinera	Sylvia atricapilla	
Alaudidae	Cappellaccia	Galerida cristata	
Fringuellidae	Cardellino	Carduelis carduelis	
Colubridae	Cervone	Elaphe quatuorlineata	LR
Paridae	Cinciallegra	Parus major	
Strigidae	Civetta	Athene noctua	
Columbidae	Colombaccio	Columba palumbus	
Corvidae	Cornacchia	Corvus corone	
Crocidurinae	Crocidura siciliana	Crocidura sicula	
Mustelidae	Donnola	Mustela nivalis	
Fringuellidae	Fanello	Carduelis cannabina	
Corvidae	Gazza	Pica pica	
Gekkonidae	Geco verrucoso	Hemidactylus turcicus	
Corvidae	Ghiandaia	Garrulus glandarius	
Scincidae	Gongilo	Chalcides ocellatus	
Leporidae	Lepre italiana	Lepus corsicanus	CR
Lacertidae	Lucertola campestre	Podarcis sicula	
Lacertidae	Lucertola siciliana	Podarcis wagleriana	LR
Turdidae	Merlo	Turdus merula	
Passeridae	Passera mattugia	Passer montanus	
Passeridae	Passera sarda	Passer hispaniolensis	
Columbidae	Piccione selvatico	Columba livia	VU
Vespertilionidae	Pipistrello di Savi	Hypsugo savii	LR
Lacertidae	Ramarro occidentale + orientale	Lacerta viridis + bilineata	
Muridae	Ratto delle chiaviche	Rattus norvegicus	
Muridae	Ratto nero	Rattus rattus	
Erinaceidae	Riccio europeo	Erinaceus europaeus	
Hirundinidae	Rondine	Hirundo rustica	
Colubridae	Saettone, Colubro di Esculapio	Elaphe longissima	
Turdidae	Saltimpalo	Oenanthe torquata	
Troglodytidae	Scricciolo	Troglodytes troglodytes	
Sturnidae	Storno nero	Sturnus unicolor	
Emberizidae	Strillozzo	Miliaria calandra	
Muridae	Topo domestico	Mus domesticus	
Muridae	Topo selvatico	Apodemus sylvaticus	
Columbidae	Tortora	Streptotelia turtur	
Alaudidae	Tottavilla	Lullula arborea	
Upupidae	Upupa	Upupa epops	
Turdidae	Usignolo	Luscinia megarhynchos	
Fringuellidae	Verzellino	Serinus serinus	
Viperidae	Vipera comune	Vipera aspis	
Canidae	Volpe comune	Vulpes vulpes	
Emberizidae	Zigolo nero	Emberiza cirius	

Inoltre, sempre con riferimento ai vertebrati precisiamo quanto segue:

La Sicilia si trova fra le regioni italiane ad essere quella nelle peggiori condizioni per quanto riguarda la conservazione dei vertebrati, la principale causa antropica è il bracconaggio.

**Tab. 28** - Numero specie di Vertebrati presenti in Sicilia classificati per classe e per status

Fonte: Elaborazione Ass. territorio ed Ambiente su dati forniti da F. Lo Valvo (Società Siciliana di ScienzeNaturali)

CLASSI	N. specie	N. specie Endemiche	N. specie Introdotte	N. totale di specie
Pesci	18	-	11	29
Anfibi	4	-	-	4
Rettili	20	12	4	36
Uccelli	135	3	3	141
Mammiferi	39	3	4	46
<b>Totale</b>	<b>216</b>	<b>18</b>	<b>22</b>	<b>256</b>

### **Erpetofauna**

L'erpetofauna siciliana, costituita da sei specie di anfibi e da ventidue specie di rettili mostra una notevole diversità, presentando un gran numero di taxa endemici.

In Sicilia vivono il 32-35% delle 83 specie note sul territorio nazionale, con un contributo significativo alla diversità erpetologica nazionale complessiva, ulteriormente rilevante alla luce del fatto che alcune specie sono state inserite negli allegati alla direttiva "Habitat".

Tra i rettili, sono numerose le specie tutelate tra cui la tartaruga marina *Caretta caretta*. Degni di nota sono anche i numerosissimi endemismi soprattutto tra gli appartenenti al genere *Podarcis*.

### **Uccelli**

Alla ricchezza di specie ed alla importanza avifaunistica della Sicilia corrisponde una notevole conoscenza dell'avifauna che consente anche di trarre conclusioni a carattere più generale ai fini della conoscenza biogeografica e della conservazione.

La Sicilia, al centro del Mediterraneo, riveste una importanza strategica per le migrazioni da e per l'Africa. Essa inoltre offre notevole diversità di ambienti: le zone umide della Sicilia Nordoccidentale e Sudorientale, alcune delle quali dichiarate zone di importanza internazionale ai sensi della convenzione di Ramsar, ospitano ricchissima avifauna legata agli ambienti umidi. Le isole siciliane costituiscono un importante sito di sosta per le migrazioni e inoltre ospitano colonie di entità numerica consistente di specie di importanza comunitaria: a Linosa le berte, a Marettimo l'uccello delle tempeste, il falco della regina alle Eolie e a Lampedusa. Di notevole

importanza è anche l'area dei monti Peloritani, per la migrazione dei pecchialioli mentre nella zona Nord occidentale troviamo ancora esemplari di aquila del Bonelli. All'interno dei parchi nidifica ancora qualche rara coppia di aquila reale.

Tra le specie di importanza internazionale la Coturnice Siciliana, (*Alectoris greca whitakeri*) specie meritevole di tutela prioritaria per la comunità Europea, è purtroppo considerata ancora specie cacciabile.

Le aree umide interne (il lago di Pergusa, il Biviere di Gela e l'Invaso di Lentini) ospitano numerose specie e costituiscono aree di notevole importanza.

La maggior parte dei siti di importanza ornitologica, tranne rare eccezioni, ricadono oggi infatti all'interno di Parchi e Riserve Naturali istituiti dalla Regione Siciliana o all'interno di aree designate ZPS (Zona di Protezione Speciale) ai sensi della direttiva 79/409 .

### ***Mammiferi***

Le conoscenze generali sulla mammalofauna siciliana sono poche e non organizzate. Ormai storica la estinzione dei grossi mammiferi, erbivori e carnivori, presenti nel resto di Italia e viventi allo stato selvatico.

L'interesse principale degli studiosi del settore è oggi rivolto ai micromammiferi tra i quali si annoverano numerose specie endemiche.

Rappresentata da numerose specie anche la Chiroterofauna, suddivisa in: Rinolofi (genere *Rinolophus*), Vespertili (genere *Myotis*), Nottole (genere *Nyctalus*).

### ***Invertebrati***

Il livello di conoscenza della fauna invertebrata è molto scarso sia su scala nazionale che a livello regionale. Ciò malgrado la grossa importanza che la cosiddetta "fauna minore" riveste per la sopravvivenza ed il mantenimento degli ecosistemi naturali.

Come contributo alla biomassa totale, ed alla biodiversità in termini di numero di specie, gli invertebrati costituiscono la parte più significativa del mondo animale. Gli invertebrati costituiscono il livello trofico di base delle reti alimentari dei consumatori secondari, assicurano la conservazione di numerose specie vegetali, agendo da pronubi ed agiscono come elementi fondamentali nei processi di umificazione dei suoli. Come già detto, gli invertebrati costituiscono la maggior parte della biodiversità complessiva animale con un altissimo contingente endemico ed una enorme ricchezza di specie cui però al momento non corrisponde adeguata attenzione nelle convenzioni e normative internazionali sulla fauna, rivolte

essenzialmente a specie di vertebrati.

La Sicilia svolge un ruolo di notevole importanza in quanto sono ad oggi note 422 specie endemiche esclusive di quest'isola, che come può evincersi dalla tabella 14.5 sono ripartite in 17 ordini, di cui quello dei Coleotteri è sicuramente il più rappresentato con oltre il 50% delle specie totali (267 su 422). Quest'ordine costituisce quello più evoluto presente in qualsiasi habitat terrestre e svolge un ruolo fondamentale all'interno delle reti trofiche degli ecosistemi.

**Tab. 29-** Numero di specie d' Invertebrati endemici appartenenti alla classe degli Insetti

Fonte: Elaborazione Ass. territorio ed Ambiente su dati forniti da F. Lo Valvo (Società Siciliana di Scienze Naturali)

<b>Ordini</b>	<b>N. di specie</b>
Blattaria	8
Coleoptera	267
Collembola	8
Diplura	1
Diptera	39
Ephemeroptera	1
Hemiptera	42
Hymenoptera	13
Lepidoptera	10
Mantoidea	1
Odonata	1
Orthoptera	15
Phasmododea	1
Planipennia	1
Plecoptera	7
Strepsiptera	1
Trichoptera	6
<b>Totale</b>	<b>422</b>

### **5.5.1. Valutazione degli impatti su vegetazione, ecosistemi e fauna**

Per quanto concerne l'impatto su flora e fauna, premesso che nell'area interessata dall'installazione dell'impianto fotovoltaico non sono presenti specie animali e vegetali protette e/o d'interesse naturalistico, dobbiamo fare presente che le opere in progetto non sono causa né di vibrazioni né di rumore, per cui l'impatto si riduce in definitiva solamente a sottrazione di suolo e di habitat.

Si precisa altresì che l'area dell'intervento non ha alcuna valenza ambientale, infatti non è soggetta a vincolo naturalistico e non ricade all'interno di zone SIC e ZPS (come ben evidenziato sugli elaborati grafici di progetto).

I fattori d'impatto sulle suddette componenti ambientali si possono riassumere come segue:



1. sfalcio/danneggiamento di vegetazione;
2. disturbo alla fauna;
3. perdita/modificazione di habitat.

Durante la fase di costruzione dell'impianto e delle opere connesse, i fattori di impatto sopra elencati saranno imputabili alla realizzazione delle attività di preparazione del sito e all'adeguamento della viabilità interna al fondo.

Le attività di cantiere potranno generare emissioni di rumore che potrebbero arrecare disturbo alla fauna, tuttavia, come indicato nel quadro progettuale, tali attività saranno di lieve entità, di durata complessiva limitata e pertanto l'impatto associato sulla componente faunistica sarà trascurabile, considerato inoltre che le specie qui presenti sono già largamente abituate al rumore di fondo delle lavorazioni antropiche.

Le emissioni acustiche generate dal transito dei mezzi pesanti in ingresso e in uscita dal cantiere per l'approvvigionamento dei materiali, limitati a poche unità al giorno, genereranno anche esse un impatto trascurabile su tutti i taxa considerati.

In fase di cantiere verrà rivolta particolare attenzione al movimento dei mezzi allo scopo di evitare schiacciamenti di anfibi o rettili; infine, le attività di preparazione del sito verranno svolte in un periodo compreso tra settembre e marzo per evitare di arrecare disturbo alla fauna nei momenti di massima attività biologica.

Le tabelle riportate sotto, indicano gli impatti in fase di cantiere, in fase di esercizio ed in fase di smantellamento dell'impianto.

**Tab.30** \_Valutazione degli impatti sulle componenti vegetazione, fauna, ecosistemi e habitat nella fase di cantiere

Attività/azioni di progetto	Fattori di impatto	Durata nel tempo	Distribuzione temporale	Reversibilità	Magnitudine	Area d'influenza	Sensibilità componente
Regolarizzazione delle superfici e adeguamento viabilità	Sfalcio/danneggiamento di vegetazione	Breve	discontinua	medio termine	bassa	locale	Media
	Disturbo alla fauna	Breve	discontinua	breve termine	bassa	locale	Media
	Perdita/modificazione di habitat	Breve	discontinua	medio termine	bassa	locale	Media

**Tab.31** - Valutazione degli impatti sulle componenti vegetazione, fauna, ecosistemi e habitat nella fase di esercizio

Attività/azioni di progetto	Fattori di impatto	Durata nel tempo	Distribuzione temporale	Reversibilità	Magnitudine	Area d'influenza	Sensibilità componente
Presenza Impianto e strutture	Disturbo alla fauna	lunga	lunga	lungo termine	bassa	locale	Media

**Tab.32** \_ Valutazione degli impatti sulle componenti vegetazione, fauna, ecosistemi e habitat nella fase di smantellamento dell'impianto

Attività/azioni di progetto	Fattori di impatto	Durata nel tempo	Distribuzione temporale	Reversibilità	Magnitudine	Area d'influenza	Sensibilità componente
Ripristino ambientale dell'area	Sfalcio/danneggiamento di vegetazione	Breve	discontinua	breve termine	bassa	locale	Media
	Disturbo alla fauna	Breve	discontinua	breve termine	bassa	locale	Media
	Perdita/modificazione di habitat	Breve	discontinua	breve termine	bassa	locale	Media

## 5.6. Rumore e vibrazioni

L'analisi del clima acustico consente di determinare se vi siano situazioni di criticità relative allo stato della componente antecedente la realizzazione delle opere in progetto.

Sebbene gli impianti fotovoltaici abbiano caratteristiche tecniche per le quali non possono causare inquinamento acustico, nella fase di cantiere, il clima acustico dell'area può subire alterazioni riconducibili alle fasi di approntamento e di esercizio del cantiere durante le quali ci possono essere emissioni acustiche di tipo continuo e discontinuo.

In conformità al D.P.C.M. del 1° marzo 1991 "Limiti massimi di esposizione al rumore negli ambienti abitativi e nell'ambiente esterno", i limiti massimi di rumore nelle fasce orarie diurne e notturne sono quelli riportati nella seguente tabella:

**Tab. 33**\_ Limiti massimi del rumore secondo la zonizzazione

ZONIZZAZIONE	Limite diurno Leq(A)	Limite notturno Leq(A)
Tutto il territorio nazionale	70	60
Zona A *	65	55
Zona B *	60	50
Zona esclusivamente industriale	70	70

(\*) Zone di cui all'art. 2 del Decreto Ministeriale 2 Aprile 1968, n° 1444.

Il D.P.C.M. del 14 novembre 1997 disciplina i valori limite di emissione, i valori limite di immissione, i valori di attenzione ed i valori di qualità, di cui all'articolo 2, comma 1, lettere e), f), g) e h); comma 2; comma 3, lettere a) e b) della legge 447 del 1995.

Per i comuni che hanno provveduto alla zonizzazione acustica del proprio territorio, i limiti di immissione sono individuati dalla tabella C allegata al D.P.C.M. 14/11/97:

**Tab. 34**\_Limiti di emissione di cui al DPCM 14/11/97

Classi	Tempi di riferimento	
	Diurno (06:00 – 22:00)	Notturno (22:00 – 6:00)
I – Aree particolarmente protette	50	40
II – Aree prevalentemente residenziali	55	45
III – Aree di tipo misto	60	50
IV – Aree ad intensa attività umana	65	55
V – Aree prevalentemente industriali	70	60
VI – Aree esclusivamente industriali	70	70

Il comune in cui ricade il sito fotovoltaico in esame non è ancora dotato di un piano comunale di classificazione acustica di cui al DPCM 14/11/1997, ad ogni modo, i livelli di vibrazione nei casi di attività che implicano l'utilizzo di macchinari che generano vibrazioni di particolare entità e persistenza, saranno sempre al di sotto dei limiti imposti dalle normative di riferimento. La scarsa densità abitativa nell'area circostante il sito fotovoltaico, fa sì che le emissioni di rumore e vibrazioni, nella fase di costruzione e dismissione siano tali da non arrecare impatti importanti sulla salute e sicurezza della popolazione.

Le vibrazioni, in generale, traggono origine da forze variabili nel tempo in intensità e direzione; tali forze agiscono su specifici punti del suolo immettendo energia meccanica che si propaga nel terreno e che può essere riflessa da strati più profondi prima di giungere al ricettore.

La normativa nazionale che affronta i rischi legati al fenomeno delle vibrazioni è costituita dal D.Lgs. 9 aprile 2008, n. 81 "Testo Unico in materia di tutela della salute e della sicurezza nei luoghi di lavoro". Si riporta, inoltre, un elenco delle norme tecniche armonizzate in cui viene affrontato il tema delle vibrazioni:

UNI ISO 5982 - vibrazioni ed urti, impedenza meccanica di ingresso del corpo;

ISO 5349-86 - vibrazioni meccaniche, linee guida per la misurazione e la valutazione dell'esposizione a vibrazione;

ISO 8041 - risposta degli individui alle vibrazioni, strumenti di misurazioni ;

ISO 2631 guida per la valutazione dell'esposizione umana alle vibrazioni su tutto il corpo. Per la valutazione degli effetti delle vibrazioni sugli edifici è possibile fare riferimento alla norma UNI 9916 per edifici residenziali.

I limiti sono differenziati, risultando progressivamente più restrittivi, per:

- costruzioni industriali, edifici industriali e costruzioni strutturalmente simili; edifici residenziali e costruzioni simili;

- costruzioni che non ricadono nelle classi precedenti e che sono degne di essere tutelate per esempio monumenti storici).

Nell'area di studio non si rileva la presenza di edifici residenziali e di manufatti oggetto di particolare tutela. L'area di progetto è costituita prevalentemente da terreni agricoli e terreni incolti con roccia affiorante.

### **5.6.1. Valutazione degli impatti acustici attesi**

Gli effetti più rilevanti derivanti dalla realizzazione dell'impianto fotovoltaico sono quelli sull'uomo e nella fattispecie sul personale addetto all'impianto, tenuto conto della distanza dal centro abitato, gli effetti di carattere temporaneo e comunque reversibili e mitigabili potrebbero riguardare esclusivamente la sfera del disturbo, infatti tali emissioni sono poco significative.

#### *Fase di realizzazione e di dismissione*

Gli impatti su questa componente ambientale sono principalmente dovuti alla fase di cantierizzazione dell'opera in esame ed alla sua dismissione. Si tratta di impatti reversibili e mitigabili. Le attività che potrebbero costituire una possibile fonte di inquinamento acustico sono:

- realizzazione delle opere di scavo;
- flusso di mezzi adibiti al trasporto dei materiali;

La produzione di rumore e vibrazioni in queste fasi risulteranno piuttosto modeste, non essendo prevista la realizzazione di opere civili di particolare impegno se non la posa in opera delle cabine elettriche.

L'intervento progettuale non comporterà aumenti significativi di traffico; inoltre, si prevede in fase di cantiere l'utilizzo di mezzi di tipo tradizionale, normalmente utilizzati in ambito urbano e che saranno adibiti al trasporto delle componenti dell'impianto, quali moduli fotovoltaici, inverter ed altre componenti elettriche.

#### *Precisiamo altresì quanto segue:*

Il sito fotovoltaico ricade totalmente nel territorio comunale di Naro (AG); esso è facilmente raggiungibile, percorrendo la strada provinciale adiacente al sito”.

Inoltre, tenuto conto che le strade di collegamento sono prevalentemente a scorrimento medio, l'attuale fonte principale di rumore di provenienza antropica è costituito dalle attività agricole che si svolgono nei terreni adiacenti per cui, anche ipotizzando un traffico di un certo rilievo, per tipo di transito e velocità medie consentite dalla struttura delle carreggiate, nonché per la

configurazione degli assi stradali; esso non sarà tale da produrre un innalzamento del livello sonoro di fondo.

Inoltre, in considerazione delle caratteristiche costruttive delle opere da realizzare, le fasi cantieristiche suscettibili di causare emissioni più rilevanti sono quelle relative ai movimenti terra e alla realizzazione delle opere civili, mentre la fase di montaggio delle apparecchiature determinerà emissioni sonore certamente più contenute; gli automezzi adibiti al trasporto non verranno fatti passare attraverso i centri abitati, ma percorreranno strade secondarie e poco transitate.

In particolare, per quanto concerne la connessione elettrica dell'impianto, i cavi saranno posati all'interno di uno scavo a sezione obbligata successivamente riempito con materiale inerte per strati successivi e successiva costipazione. Effettuato il riempimento dell'intera sezione di scavo, procedendo sempre per strati, verrà effettuato il ripristino integrale del fondo stradale. I valori dei livelli di pressione acustica delle principali macchine ed attrezzature di cantiere sono riportati nella seguente tabella:

**Tab. 35** \_ Livelli di pressione acustica delle principali macchine ed attrezzature di cantiere

*Fonte: Banca dati rumore C.P.T. Torino*

Tipologia sorgente di rumore	Livello di pressione acustica L <sub>p</sub> dB(A)
Escavatore	69,8
Camion 3 assi	76,4
Camion con gru	78,9
Mini escavatore	78,8
Pala meccanica gommata	70,9
Motosaldatrice	85,3
Macchina battipalo	113,2

Come anticipato sopra, relativamente al clima acustico, durante la fase di costruzione, l'alterazione del campo sonoro esistente è dovuta ai mezzi impiegati per la realizzazione dell'impianto.

Le operazioni di realizzazione di un impianto fotovoltaico, in particolar modo le operazioni di infissione dei pali di sostegno dei moduli fotovoltaici, generano un campo sonoro libero che si



sovrappone a quello preesistente a causa del flusso atmosferico e della sua interferenza con le strutture naturali dell'ambiente, quali la vegetazione e l'orografia.

Una caratteristica fisica fondamentale delle onde sonore consiste nel principio secondo cui la loro energia decade in maniera proporzionale al quadrato della distanza; per la precisione all'aumentare della distanza dalla fonte sonora, la sua intensità diminuisce in modo direttamente proporzionale al quadrato della stessa distanza.

Le attività cantieristiche sono limitate al periodo di costruzione dell'impianto e alle sole ore diurne.

### *Fase di esercizio*

Il processo produttivo dell'impianto fotovoltaico è essenzialmente statico, senza alcun organo meccanico in movimento, pertanto l'esercizio dell'opera in oggetto, viste le sue caratteristiche e la tipologia di attività che sarà condotta durante tale fase, sarà caratterizzato da un livello di inquinamento sonoro praticamente nullo e non genererà alcun tipo di disturbo acustico, nel pieno rispetto delle caratteristiche sonore e dei limiti dettati dalla normativa vigente. Ricordiamo altresì che fra i tanti vantaggi derivanti dalla produzione di energia elettrica mediante impianti fotovoltaici vi è la mancata emissione di rumore e di vibrazioni, grazie soprattutto all'utilizzo di idonee apparecchiature che permetteranno l'ottimizzazione della produzione di energia elettrica senza emettere rumori. Riportiamo sotto la tabella che sintetizza la valutazione del suddetto impatto nella fase di cantiere.

**Tab. 36\_** Valutazione degli impatti sulla componente rumore nella fase di cantiere

Attività/azioni di progetto	Fattori di impatto	Durata nel tempo	Distribuzione temporale	Reversibilità	Magnitudine	Area d'influenza	Sensibilità componente
Realizzazione platee di fondazione delle cabine	Emissione rumore	Breve	discontinua	breve termine	bassa	locale	bassa
Transito mezzi di trasporto	Emissione rumore	Breve	discontinua	breve termine	bassa	locale	bassa
Scavo e posa in opera cavidotto	Emissione rumore	Breve	discontinua	breve termine	bassa	locale	bassa

## **5.7. Radiazioni ionizzanti e non ionizzanti**

La radiazione è la propagazione di energia attraverso lo spazio o un qualsiasi mezzo materiale, sotto forma di onde e di energia cinetica propria di alcune particelle.

Le radiazioni, propagandosi nel vuoto, non mutano le proprie caratteristiche, se però incontrano un mezzo materiale, trasferiscono parte o tutta l'energia al mezzo stesso. Le

radiazioni si distinguono in:

- *radiazioni ionizzanti*, ovvero particelle sospese e onde elettromagnetiche capaci di penetrare nella materia, causando il passaggio da un atomo all'altro degli elettroni che incontrano nel loro percorso. Gli atomi, urtati dalle radiazioni, si caricano elettricamente, ionizzandosi. La ionizzazione negli organismi viventi può essere causa di alterazioni che portano alla morte delle cellule, o alla loro radicale trasformazione. Sono prodotte da nuclidi radioattivi, da particelle provenienti dal cosmo (raggi cosmici) e da speciali apparecchiature elettroniche (raggi X);
- *radiazioni non ionizzanti*, ovvero onde elettromagnetiche che non possiedono l'energia sufficiente per rimuovere un elettrone dell'atomo con cui interagiscono e creare una coppia ionica.

La vigente normativa in materia di radiazioni è costituita da:

- Decreto M. Ambiente n. 381/1988, Regolamento che reca norme per la determinazione dei tetti di radiofrequenza compatibili con la salute umana, fissa i valori limite di esposizione ai campi elettromagnetici connessi al funzionamento e all'esercizio dei sistemi fissi delle telecomunicazioni e radio visivi operanti nell'intervallo di frequenza compresa tra i 100 kHz e 300 GHz. In corrispondenza di edifici adibiti a permanenze non inferiori a quattro ore non devono essere superati i seguenti valori, indipendentemente dalla frequenza, mediati su un'area equivalente alla sezione verticale del corpo umano e su un qualsiasi intervallo di sei minuti: 6 V/m per il campo elettrico e 0,016 per il campo magnetico.
- D.P.C.M. del 23 aprile 1992, relativo ai limiti massimi di esposizione ai campi elettrici e magnetici generati alla frequenza industriale nominale (50 Hz) negli ambienti abitativi e nell'ambiente esterno fissa i limiti di esposizione per la protezione da effetti accertati a breve termine. Prevede inoltre le distanze di sicurezza dagli elettrodotti per garantire il rispetto dei limiti di esposizione.
- Legge quadro 36/2001 – Legge quadro sulla protezione dalle esposizioni a campi elettrici, magnetici ed elettromagnetici – ricorre a differenti strumenti di prevenzione e di controllo, intervenendo sulle sorgenti dei campi elettromagnetici, al fine di ridurre l'esposizione della popolazione.
- Il D.P.C.M. dell'8 luglio 2003, decreto attuativo della legge quadro 36/2001, fissa i limiti di esposizione, i valori di attenzione e gli obiettivi di qualità per la protezione della popolazione dalle esposizioni ai campi elettrici e magnetici alla frequenza di rete (50 Hz) generati dagli elettrodotti.

- DECRETO LEGISLATIVO 9 aprile 2008 , n. 81 Attuazione dell'articolo 1 della legge 3 agosto 2007, n. 123, in materia di tutela della salute e della sicurezza nei luoghi di lavoro.

Oggetto di tali normative sono gli impianti e le apparecchiature per usi civili, militari e delle forze di polizia, che possano comportare l'esposizione a campi elettrici, magnetici ed elettromagnetici con frequenze comprese tra 0 e 300 GHz.

La normativa introduce i valori di attenzione, così da considerare anche gli effetti a lungo e medio termine.

In particolare, sono definiti:

- **limite di esposizione:** valore di campo elettrico, magnetico, elettromagnetico (considerato come valore di immissione), da considerarsi limite inderogabile a tutela della salute umana da effetti acuti da esposizione;
- **valore di attenzione:** valore di campo elettrico, magnetico, elettromagnetico definito a fine cautelativo per la protezione della popolazione da effetti cronici dei campi elettromagnetici nel caso di abitazioni, scuole e permanenze prolungate;
- **obiettivi di qualità,** volti a prefigurare i progressivi e gradualmente miglioramenti della qualità ambientale, in una prospettiva temporale di lunga durata.

La quasi totalità della distribuzione di energia in Italia è ottenuta con linee aeree.

Per analizzare i campi generati dai diversi elettrodotti è possibile analizzare il campo elettrico e quello magnetico separatamente.

Il campo elettrico prodotto da un sistema polifase di conduttori posti entro uno spazio imperturbato si può esprimere con un vettore di intensità  $E$  che ruota in un piano trasversale rispetto ai conduttori, descrivendo un'ellisse; è presente non appena la linea si mette in tensione, indipendentemente dal fatto che essa trasporti o meno potenza.

Il campo magnetico  $H$  è un vettore ortogonale al campo elettrico, associato alla corrente (e quindi alla potenza) trasportata.

Nel caso di un sistema polifase in corrente alternata, il vettore campo magnetico nasce dalla composizione dei contributi di tutte le correnti circolanti nei conduttori e ruota in un piano trasversale rispetto ai conduttori, descrivendo un'ellisse. L'utilizzo di terne multiple è una soluzione che si ottiene dallo sdoppiamento dei conduttori, ottenendo da una singola terna due terne antisimmetriche, con una riduzione fino al 90% dell'induzione magnetica.

### 5.7.1. Valutazione degli impatti potenziali delle radiazioni

L'impianto in questione è costituito dai seguenti elementi principali che, avendo parti in tensione, possono dar luogo all'emissione di onde elettromagnetiche:

- cavidotti interrati per il collegamento delle cabine di trasformazione alla cabinanodale (cavi a 20 kV);
- cavidotti interrati per il collegamento delle cabine nodali con la cabina di consegna (cavi a 20 kV).

La cabina di impianto ospita il modulo MT con le celle MT (ricezione linea, interfaccia e contatori) ed il quadro BT di alimentazione dei servizi ausiliari di cabina, nonché il sistema computerizzato di gestione dell'impianto. Le cabine a media tensione (cabina di impianto) sono caratterizzate da valori di campo elettrico ed induzione magnetica che dipendono – oltre che dall'intensità della corrente di esercizio – dagli specifici componenti (sezionatori di sbarra, interruttori, trasformatori, etc.) presenti nella cabina stessa. I valori più elevati del campo elettrico sono attribuibili al funzionamento dei sezionatori di sbarra (1.2- 5.0kV/m), mentre il valore più elevato di induzione magnetica è registrabile in corrispondenza dei trasformatori (6.0- 15.0  $\mu$ T).

Tali valori sono compatibili con la presenza non costante di personale specializzato ed inferiori alla soglia max del DPCM 08/2003 (100  $\mu$ T).

Le cabine in media tensione, quindi, sono caratterizzate da valori di induzione magnetica ed campo elettrico inferiori ai limiti normativi vigenti.

*Per quanto concerne i cavidotti interrati*, la rete di connessione tra le varie apparecchiature dell'impianto è interamente interrata e consta in: cavi in MT (20 kV) per la connessione delle cabine di campo e alla cabina di consegna.

Le linee interrate sono costituite da terne trifase con varie geometrie, sistemate in apposito alloggiamento sotterraneo; ciò consente di avere campi elettrici assai ridotti, grazie alla possibilità di avvicinare i cavi ed all'effetto schermante del terreno.

Le frequenze elettromagnetiche sono estremamente basse (50 Hz) e quindi, di per sé, assolutamente innocue. Il limite temporale dell'eventuale impatto è dato dalla vita utile dell'impianto, pari a circa 20 anni. L'impatto è del tutto reversibile.

#### *Fase di cantiere e di dismissione*

Le attività previste in fase di cantiere e di dismissione non sono suscettibili di generare impatti sia per quanto riguarda le radiazioni ionizzanti, sia quelle non ionizzanti.

### *Fase di esercizio*

Ai fini dell'esposizione umana alle radiazioni non ionizzanti, considerando le caratteristiche fisiche coinvolte in un impianto fotovoltaico, i campi elettrici e magnetici sono da valutarsi separatamente perché disaccoppiati.

L'impianto di progetto è ubicato su terreni non caratterizzati dalla permanenza media di popolazione superiore alle quattro ore giornaliere e non considerati come zone sensibili ai sensi dell'art. 4, comma 1 del D.P.C.M. 8 luglio 2003; in ogni caso esso è situato a distanza tale dagli eventuali fabbricati da non richiedere una valutazione puntuale dei campi elettromagnetici.

### **5.8. Paesaggio e patrimonio storico artistico**

Il sito fotovoltaico in esame, come detto, ricade nel territorio amministrativo del comune di Naro, cittadina con circa 7000 abitanti ma sicuramente ricca di storia essendo stata in passato il crocevia di popoli e civiltà.

Punto di forza per Naro è stata da sempre la posizione elevata e naturalmente protetta; inoltre Naro ha vissuto un periodo di massima floridezza politica ed economica nel medioevo, tanto che nel 1233 Federico II gli attribuì l'appellativo di "Fulgentissima".

Naro si distinse nel XVII secolo per la diffusione dell'arte barocca, arricchendosi di imponenti monumenti che riflettono tale stile, spirito e gusto dell'epoca.

Di origine preistorica, conserva oggi i resti di una necropoli greca e di catacombe paleocristiane.

In particolare, ricordiamo il "Castello Chiaramonte" al quale Naro deve la sua ascesa e il suo prestigio. Esso di origine araba, domina tutta la città con la sua posizione elevata.

I Normanni dopo averlo sottratto ai musulmani, lo riformularono nella sua totalità mentre diverse aggiunte furono operate da Federico III d'Aragona, come la torre a pianta quadrata sulla parte est.

La costruzione odierna è il frutto dei rifacimenti voluti da Matteo Chiaramonte durante il periodo feudale.

All'interno dell'alta cinta muraria che corre per 166 metri, la parte centrale è occupata dal vasto cortile, dove si trovavano le stalle, la cappella e il pozzo.



### **5.8.1. Valutazione degli impatti su Paesaggio e patrimonio storico artistico**

L'inserimento di nuove opere o la modificazione di opere esistenti generalmente inducono riflessi sulle componenti del paesaggio; la loro valutazione richiede la verifica degli impatti visuali, delle mutazioni dell'aspetto fisico e percettivo, delle immagini e delle forme del paesaggio e di ogni possibile fonte di inquinamento visivo nonché di quegli effetti capaci di modificare le componenti naturali ed antropiche.

La percezione del paesaggio dipende da molteplici fattori, come la profondità, l'ampiezza della veduta, l'illuminazione, l'esposizione, la posizione dell'osservatore, etc..., elementi che contribuiscono in maniera differente alla comprensione degli elementi del paesaggio; inoltre la qualità visiva di un paesaggio dipende dall'integrità, dalla rarità dell'ambiente fisico e biologico, dall'espressività e leggibilità dei valori storici e figurativi ed all'armonia che lega l'uso alla forma del suolo.

Per quanto detto sopra, le qualità visive del paesaggio e dell'immagine vanno tutelate attraverso la conservazione delle vedute e dei panorami.

#### *Fase di cantiere e di dismissione*

Durante la fase di cantiere e di dismissione, il quadro paesaggistico potrebbe essere compromesso dalla occupazione di spazi per materiali ed attrezzature, dal movimento delle macchine operatrici, dai lavori di scavo e riempimento successivo, dalle operazioni costruttive e da fenomeni di inquinamento localizzati già in parte precedentemente analizzati (emissione di polveri e rumori, etc...).

Tali compromissioni di qualità paesaggistica sono comunque reversibili e contingenti alle attività di realizzazione delle opere.

#### *Fase di esercizio*

Nel caso di impianti fotovoltaici, costituiti da strutture che non si sviluppano essenzialmente in altezza, si rileva una bassa interazione con il paesaggio, soprattutto nella sua componente visuale.

L'area in cui si localizza il progetto e nella disponibilità del Proponente, non presenta elementi paesaggistici, beni culturali ed archeologici di rilievo.

Per tali caratteristiche specifiche, si ritiene che l'impatto potenziale connesso alla realizzazione delle opere sia legato in prevalenza alla percettività dell'impianto stesso dalla strada principale

ubicata a sud del sito.

Al riguardo, riteniamo opportuno fare le seguenti considerazioni;

in merito all'impatto visivo prodotto dagli impianti fotovoltaici, negli ultimi anni, la crescente attenzione delle Amministrazioni e del Pubblico in genere, per la "Risorsa Paesaggio" ha sollevato non poche polemiche relativamente all'inserimento paesaggistico di opere come queste a causa del loro impatto visivo.

Bisogna però evidenziare che, nessun elemento del patrimonio naturale può considerarsi immune da quello che è l'impatto dovuto alle attività dell'uomo; quelli che in genere vengono classificati come elementi naturali; infatti, sono pur sempre interessati da una maggiore o minore influenza dell'attività dell'uomo che può condizionarne le caratteristiche ecologiche ed in taluni casi i significati culturali.

Nella fattispecie l'impianto verrà inserito in un contesto paesaggistico privo di caratteristiche di pregio per cui con la realizzazione dell'impianto fotovoltaico, sarà possibile un vero e proprio recupero ambientale con conseguente rimodellamento delle aree che assumeranno quindi un aspetto più omogeneo e gradevole alla vista.

Nello specifico, l'intero sistema fotovoltaico sarà posato a terra secondo una geometria ben definita (vd elaborati grafici di progetto) e il suo inserimento architettonico e geometrico è stato studiato in relazione alla morfologia esistente e alla sua futura configurazione.

Per quanto riguarda il disturbo visivo dovuto alla presenza delle attività connesse alle fasi di cantiere e di esercizio, riassumiamo i relativi impatti nelle due seguenti tabelle:

**Tab. 37**\_Valutazione degli impatti sulle componenti Paesaggio e Patrimonio Storico Artistico nella fase di cantiere

Attività/azioni di progetto	Fattori di impatto	Durata nel tempo	Distribuzione temporale	Reversibilità	Magnitudine	Area d'influenza	Sensibilità componente
Transito mezzi pesanti	Intrusione visiva	Breve	discontinua	breve termine	bassa	locale	bassa
Installazione pannelli fotovoltaici	Intrusione visiva	Breve	discontinua	breve termine	bassa	locale	bassa
Installazione prefabbricati	Intrusione visiva	Breve	discontinua	breve termine	bassa	locale	bassa

**Tab. 38\_** Valutazione degli impatti sulle componenti Paesaggio e Patrimonio Storico Artistico nella fase di esercizio

Attività/azioni di progetto	Fattori di impatto	Durata nel tempo	Distribuzione temporale	Reversibilità	Magnitudine	Area d'influenza	Sensibilità componente
Presenza Impianto e strutture	Intrusione visiva	lunga	continua	brevetermine	bassa	locale	bassa

Inoltre, la definizione dell'area d'influenza potenziale di un'opera è funzione della correlazione tra le caratteristiche generali dell'area in cui essa si inserisce e le potenziali interferenze ambientali.

All'interno dell'area viene perciò identificata una fascia entro cui approfondire le indagini sulle potenziali interferenze tra progetto e ambiente e le caratteristiche peculiari dello stesso. Quest'ambito rappresenta la massima interazione tra opera (fase di realizzazione ed esercizio) e componenti abiotiche, biotiche ed antropiche dell'ambiente.

Particolare importanza è data all'impatto visivo sulle componenti del paesaggio in considerazione di effetti cumulativi con impianti tra loro contigui. A tal proposito è stato redatto un report fotografico del sito ante operam e una simulazione fotografica post operam e uno studio sulla visibilità dell'impianto allegato al progetto.

### 5.9. Sistema antropico

Secondo quanto riportato sul Piano Paesistico della Regione Sicilia, l'ambito 10 in cui ricade l'area oggetto dell'intervento occupa gran parte dell'estremità sud-occidentale della Sicilia ed ha un'estensione di circa 253.000 ha.

L'ambito 10 interessa quasi tutto il territorio (37 comuni) della provincia di Agrigento, fatta eccezione per i comuni di Lampedusa, Licata, Menfi, Montevago, Santa Margherita Belice e Sambuca di Sicilia che invece fanno parte degli ambiti 5 e 12 del Piano Territoriale Paesistico Regionale. I territori comunali più estesi risultano essere quelli di Agrigento (24.210 ha), Naro, (20.692 ha) Cammarata (19.192 ha), Sciacca (19.105 ha), Caltabellotta (12.365 ha) e Ribera (11.838 ha).

L'ambito 10 comprende tutto il tratto di costa che si estende per 13 km circa e che va dalla foce del Fiume Carboj ad ovest di Capo San Marco, alla foce del Vallone Secco ad est della località costiera di Marina di Palma.

Dall'analisi dei dati dei rilevamenti intercensuari condotti dall'ISTAT si evince che i comuni dell'ambito 10 hanno una popolazione complessiva pari a circa 381.000 abitanti che si

concentra maggiormente nei centri abitati di Agrigento (15,5%), Sciacca (10,7%), Canicatti (9%), Favara (8,8%) e Palma di Montechiaro (6,3%).



**Fig. 44\_** Distribuzione della popolazione residente nei singoli territori comunali

Il sistema antropico nell'area d'interesse è caratterizzato da un'economia di tipo agricolo, chiaramente poco florida per cui la realizzazione dell'opera potrebbe contribuire a risollevare l'economia locale con attività imprenditoriale indirettamente connesse con l'impianto fotovoltaico.

### 5.9.1. Valutazione degli impatti sulla componente "Sistema antropico"

I fattori d'impatto per la componente ambientale "Sistema Antropico" sono:

- traffico indotto;
- emissioni elettromagnetiche;
- produzione di rifiuti;
- inquinamento luminoso.

Dalle indagini condotte in diversi stati della Comunità Europea su impianti già realizzati e in esercizio, si deduce che i valori di intensità di induzione magnetica e di intensità di campo elettrico non superano mai i limiti di esposizione fissati per la popolazione dal D.P.C.M. del 23 aprile 1992.

Il fattore di impatto "emissioni elettromagnetiche" per la fase di esercizio della centrale può dunque ritenersi trascurabile.

Il fattore "traffico indotto" costituisce una modifica temporanea, legata essenzialmente alla

fase di cantiere, in relazione all'utilizzo dei mezzi per l'approvvigionamento e per l'allontanamento di materiali e inerti provenienti dalle attività previste in progetto.

Si precisa altresì quanto segue:

L'intervento progettuale non comporterà aumenti significativi di traffico; inoltre, si prevede in fase di cantiere l'utilizzo di mezzi di tipo tradizionale, normalmente utilizzati in ambito urbano e che saranno adibiti al trasporto delle componenti dell'impianto, quali moduli fotovoltaici, inverter ed altre componenti elettriche.

L'opera non comporterà livelli tali da costituire rischio per la salute degli individui sia nel corso della sua realizzazione sia in quello della gestione. L'opera, per le sue caratteristiche, non potrà generare incidenti rilevanti.

Riassumiamo gli impatti in fase di cantiere e di smantellamento dell'impianto nelle due seguenti tabelle:

**Tab. 39-** Valutazione degli impatti sulla componente sistema antropico nella fase di cantiere

Attività/azioni di progetto	Fattori di impatto	Durata nel tempo	Distribuzione temporale	Reversibilità	Magnitudine	Area d'influenza	Sensibilità componente
Transito mezzi pesanti	Traffico Indotto	Breve	discontinua	breve termine	bassa	locale	bassa
Scavo per la realizzazione delle platee di fondazione delle cabine	Produzione di rifiuti (imballaggi, RSU ed inerti)	Breve	discontinua	breve termine	bassa	locale	bassa
Realizzazione di recinzioni, impianti di videosorveglianza ed illuminazione		Breve	discontinua	breve termine	bassa	locale	bassa
Installazione dei moduli fotovoltaici		Breve	discontinua	breve termine	bassa	locale	bassa
Installazione prefabbricati		Breve	discontinua	breve termine	bassa	locale	bassa
Scavo e posa in opera cavidotto		Breve	discontinua	breve termine	bassa	locale	bassa

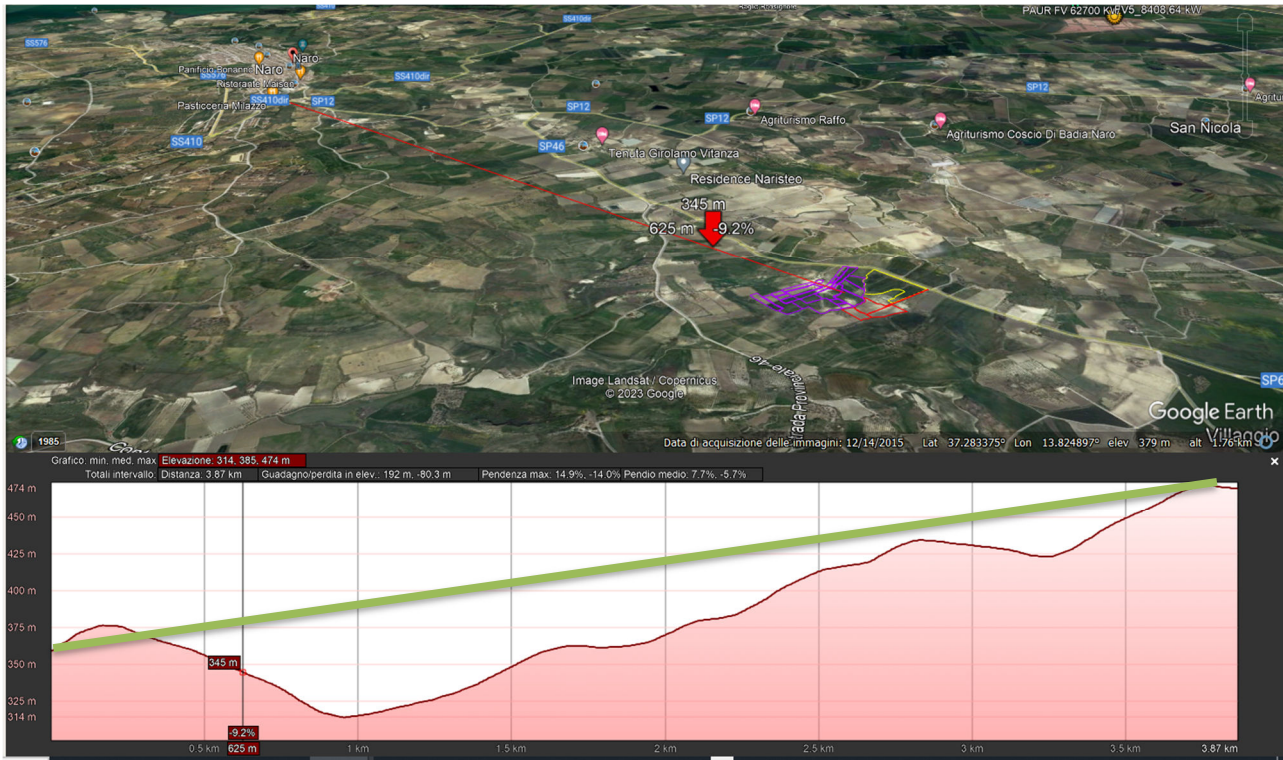
**Tab. 40-** Valutazione degli impatti sulla componente sistema antropico nella fase di smantellamento

Attività/azioni di progetto	Fattori di impatto	Durata nel tempo	Distribuzione temporale	Reversibilità	Magnitudine	Area d'influenza	Sensibilità componente
Transito mezzi pesanti	Traffico indotto	breve	discontinua	breve termine	bassa	locale	bassa
Rimozione impianto e strutture	Produzione di rifiuti (imballaggi, RSU ed inerti)	breve	discontinua	breve termine	bassa	locale	bassa
	Produzione di rifiuti speciali	breve	discontinua	breve termine	bassa	locale	bassa
Rimozione cavo interrato	Produzione di terre e rocce di scavo	breve	discontinua	breve termine	bassa	locale	bassa



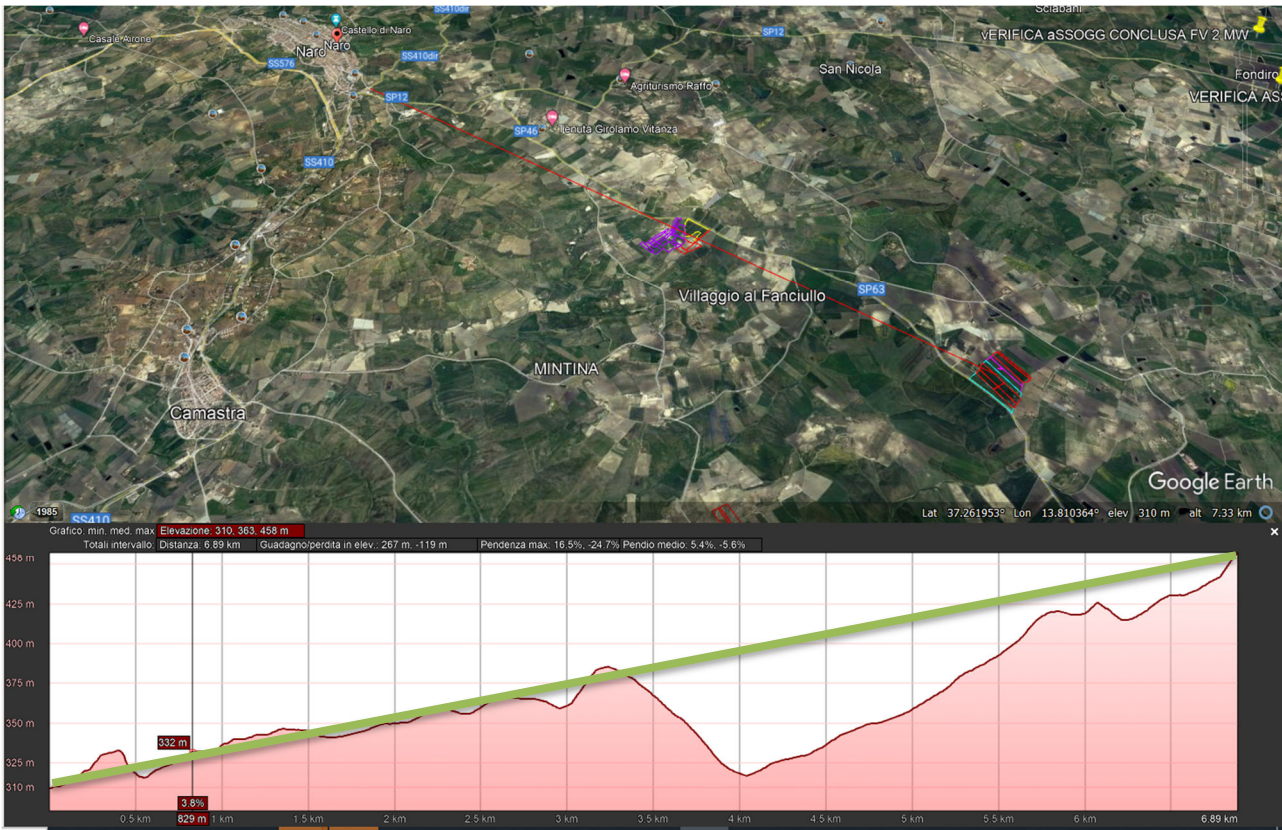
Relativamente al Sistema Antropico, vogliamo infine evidenziare la collocazione dell'impianto fotovoltaico a circa 4 km dal centro abitato di Naro.

Riportiamo a seguire un esempio di profilo altimetrico ottenuto da Google Earth, ponendoci all'interno del centro abitato del comune di Naro.

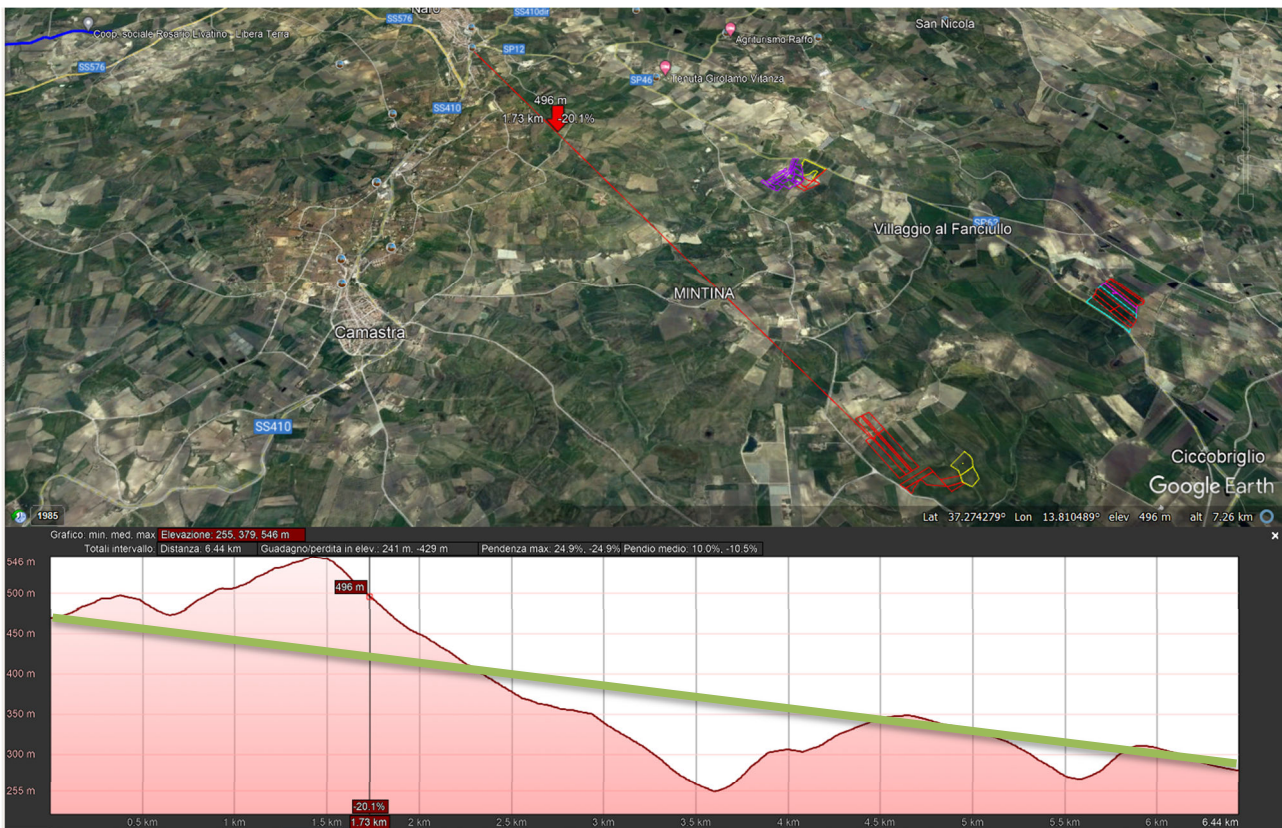


**Fig.45** \_ Immagine satellitare della Macro area Nord con profilo altimetrico dal centro abitato di Naro





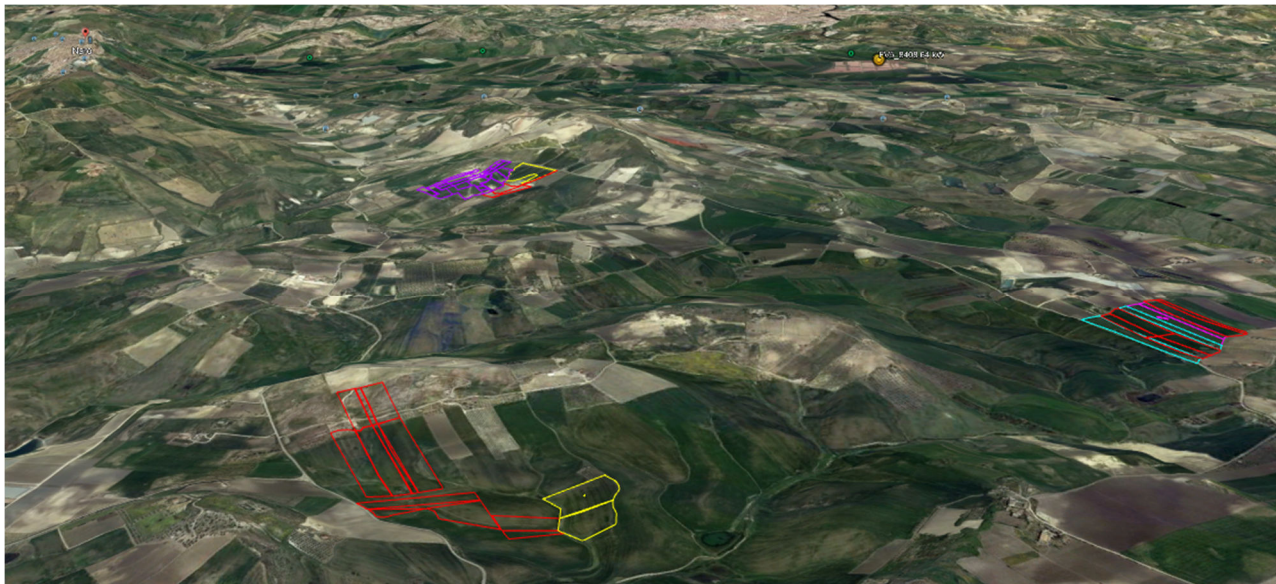
**Fig.46** \_Immagine satellitare della Macro area centro con profilo altimetrico dal centro abitato di Naro



**Fig.47** \_Immagine satellitare della Macro area Sud con profilo altimetrico dal centro abitato di Naro



Si riporta a seguire un'immagine satellitare 3D che rappresenta sia il centro abitato che il sito fotovoltaico.



**Fig.48** \_Vista in 3D dal centro abitato di Naro e le tre macroaree d'impianto

Sulla base delle precedenti considerazioni e tenendo conto del contesto specifico in cui si inserisce il progetto, è possibile valutare l'impatto prodotto dalla fase di cantiere e di smantellamento dell'impianto sul sistema antropico di entità trascurabile.

## **5.10. Produzione rifiuti**

Il presente paragrafo ha lo scopo di fornire una identificazione dei rifiuti che si generano durante le fasi di cantiere, esercizio e dismissione dell'impianto fotovoltaico e stimarne il costo dello smaltimento.

Uno degli effetti positivi sull'ambiente degli impianti fotovoltaici è la possibilità di dismettere l'impianto alla fine della sua vita utile. Il piano di ripristino del sito garantisce la possibilità, in seguito alla dismissione, di riportare il sito precedentemente occupato alle condizioni ambientali preesistenti. Attualmente, tuttavia, non esiste una normativa di riferimento, né comunitaria né nazionale, sulla dismissione delle centrali fotovoltaiche.

Le operazioni di dismissione, seguendo le prescrizioni normative in vigore al momento, avvengono con modalità e sequenza inversa a quella delle operazioni di costruzione. In relazione alla dimensione del parco, esse sono attuabili in tempi brevi (circa 9 mesi), non

alterano la capacità di carico dell'ambiente naturale e non creano vincoli per il successivo riutilizzo dell'area precedentemente occupata dalle strutture.

Lo smontaggio e l'allontanamento dei pezzi che costituiscono l'intero impianto, comprese le cabine elettriche, si effettua essenzialmente con l'ausilio di gru e di mezzi di trasporto medio-piccoli. Le piste di accesso e le piazzole di servizio esistenti sono adeguate e sufficienti alle operazioni di smontaggio, carico e trasporto. Le piazzole, i cavidotti e le fondazioni possono essere smantellati con le normali tecniche di demolizione delle opere civili mediante idonei escavatori e/o martelli demolitori prestando attenzione alla produzione delle polveri attivando opportune misure di minimizzazione (ad esempio bagnare i manufatti prima della loro demolizione). I rifiuti prodotti nel complesso dalla dismissione dell'impianto ed i materiali da demolizione che ne derivano verranno allontanati dal sito ed avviati ad impianti autorizzati di recupero e/o smaltimento.

Nella fase di cantiere i rifiuti prodotti sono essenzialmente dovuti a:

- prodotti di imballaggio (carta e cartone, plastica);
- eventuali pitture e vernici per la mitigazione di locali tecnici;
- terre e rocce.

Nella fase di esercizio i rifiuti che potrebbero essere prodotti sono dovuti a:

- apparecchiature elettriche fuori uso;
- eventuali pitture e vernici per la mitigazione di locali tecnici;
- cambio di eventuali pezzi in metallo (silicio, alluminio, zinco, ferro e acciaio);
- eventuale guasto al cavidotto con sostituzione dei cavi.

Nella fase di dismissione dell'impianto i rifiuti prodotti sono essenzialmente dovuti a:

- dismissione dei pannelli fotovoltaici;
- dismissione dei telai a supporto dei pannelli;
- dismissione di eventuali plinti di cemento armato;
- dismissione di eventuali cavidotti ed altri materiali elettrici.

Le varie parti dell'impianto saranno separate in base alla composizione chimica in modo da poter riciclare il maggior quantitativo possibile dei singoli elementi, quali alluminio e silicio, presso ditte che si occupano di riciclaggio e produzione di tali elementi; i restanti rifiuti dovranno essere inviati in discarica autorizzata. Pertanto, tramite un processo termico, vetro, silicio e metalli pesanti sono separati tra di loro e i wafer puliti, prodotto finale del procedimento di riciclo, possono essere riusati per creare nuovi moduli cristallini. In questo caso, i materiali da dover smaltire risulterebbero principalmente appartenenti ai seguenti CER:

**Tab.41\_ Rifiuti da smaltire**

CodiceCER	Definizione
07 02 13	rifiuti plastici
07 02 17	rifiuti contenenti silicio, diversi da quelli di cui alla voce 07 02 16
08 01 11*	pitture e vernici di scarto, contenenti solventi organici o altre sostanze pericolose
08 01 12	pitture e vernici di scarto, diverse da quelle di cui alla voce 08 01 11
15 01 01	imballaggi di carta e cartone
15 01 02	imballaggi di plastica
15 01 10*	imballaggi contenenti residui di sostanze pericolose o contaminati da tali sostanze
16 02 10*	apparecchiature fuori uso contenenti PCB o da essi contaminate, diverse da quelle di cui alla voce 16 02 09
16 06 01*	batterie al piombo
17 01 01	cemento
17 02 02	vetro
17 02 03	plastica
17 04 02	alluminio
17 04 04	zinco
17 04 05	ferro e acciaio
17 04 07	metalli misti
17 04 11	cavi, diversi da quelli di cui alla voce 17 04 10
17 05 04	terra e rocce, diverse da quelle di cui alla voce 17 05 03
17 09 03*	altri rifiuti dell'attività di costruzione e demolizione (compresi rifiuti misti) contenenti sostanze pericolose
20 01 36	apparecchiature elettriche ed elettroniche fuori uso, diverse da quelle di cui alle voci 20 01 21, 20 01 23 e 20 01 35
20 01 39	plastica (RSU)
20 02 01	rifiuti biodegradabili
20 02 02	terra e roccia

I pannelli fotovoltaici verranno gestiti in conformità al D.lgs. 25 luglio 2005, n. 151, relativo alla gestione dei rifiuti speciali apparecchiature ed apparati elettronici nei quali essi sono compresi (CER 200136).

Si è costituita a livello europeo l'Associazione "PV Cycle", composta dai principali operatori del settore, per la gestione dei pannelli fotovoltaici a fine vita, e sono operativi alcuni impianti. Per le diverse tipologie di pannelli (c-Si, p-Si, a-Si, CdTe, CIS), si sta mettendo a punto la migliore tecnologia per il recupero e riciclaggio dei materiali, soprattutto del silicio di grado solare o i metalli pregiati.

L'Associazione "PV Cycle" stima in 6-10 €/kWp il costo di gestione con recupero e riciclaggio dei moduli a Si cristallino.

Come è noto, i moduli fotovoltaici sono costituiti da materiali non pericolosi cioè silicio (che costituisce le celle), il vetro (protezione frontale), fogli di materiale plastico EVA (protezione posteriore) e alluminio (per la cornice).

La composizione in peso di un pannello fotovoltaico a Si cristallino è la seguente:

- vetro (CER 170202):74,16% (recupero:90%);



- alluminio (cornici) (CER 170402):10,30%;
- silicio (celle) (CER 10059) c-Si:3,48% (recupero 90%);
- Eva (tedlar) (CER 200139):10,75% (recupero 0.0%);
- altro (ribbon) (CER 170407):2,91% (recupero 95%).

Il recupero complessivo in peso supera l'85%. I soli strati sottili dei moduli rappresentano il 50-60% del valore dei materiali dell'intera unità.

La maggior parte delle ditte fornitrici di pannelli fotovoltaici propone al cliente, insieme al contratto di fornitura, un "Recycling Agreement", per il recupero e trattamento di tutti i componenti dei moduli fotovoltaici (vetri, materiali semiconduttori incapsulati, metalli, ecc.) e lo stoccaggio degli stessi in attesa del riciclaggio. Al termine della fase di dismissione la ditta fornitrice rilascia inoltre un certificato attestante l'avvenuto recupero secondo il programma allegato al contratto. In tal senso, anche in attesa che la normativa sugli eco-contributi RAEE (Rifiuti di Apparecchiature Elettriche ed Elettroniche) diventi pienamente operativa, ai fini di una tutela ambientale, è consigliabile avvalersi di quei fornitori che propongono la stipula di un "Recycling Agreement", o comunque in possesso di certificazioni di processo o di prodotto (EMAS o ISO 14000, ad esempio).

Per quanto concerne le tipologie dei rifiuti prodotti, si precisa quanto segue:

La produzione di rifiuti è essenzialmente legata alla fase di costruzione, trattasi di materiali di imballaggio dei componenti dell'impianto e dei materiali di risulta provenienti dal movimento terra, dagli eventuali splanteamenti, dagli scavi a sezione obbligata per la posa dei cavidotti e dei cordoli per la recinzione del sito.

Le operazioni di manutenzione e ricovero mezzi e attività varie di officina, nonché depositi di prodotti chimici o combustibili liquidi, verranno effettuate in aree pavimentate e coperte, dotate di opportuna pendenza così da convogliare eventuali sversamenti in pozzetti ciechi a tenuta.

I rifiuti generati saranno sottoposti a operazioni per limitarne la produzione, saranno opportunamente separati a seconda della classe, come previsto dal D.lgs. 152/06 e debitamente riciclati o inviati a impianti di smaltimento autorizzati; in particolare, laddove possibile, le terre di scavo verranno riutilizzate in cantiere come rinterri; eventuali eccedenze verranno inviate in discarica; il legno degli imballaggi (cartoneria, pallets e bobine dei cavi elettrici) ed i materiali plastici (cellophane, reggette e sacchi) saranno raccolti e destinati a raccolta differenziata, ovvero potranno essere ceduti a ditte fornitrici.

## 6. MISURE DI PREVENZIONE E MITIGAZIONE

Per ridurre al minimo le possibili interferenze dell'intervento con le componenti ambientali, verranno adottate delle misure sia di prevenzione che di mitigazione.

Tali accorgimenti riguarderanno sia la fase di realizzazione e smantellamento dell'impianto che quella di esercizio dello stesso.

### 6.1. Misure di mitigazione nella fase di cantiere

Nella fase di cantiere particolare attenzione verrà rivolta alle seguenti componenti ambientali:

- Suolo;
- Fauna e Vegetazione;
- Paesaggio;
- Atmosfera;
- Clima acustico.

#### *SUOLO*

A protezione del suolo e sottosuolo verranno presi appositi accorgimenti; le misure di mitigazione previste sono di seguito elencate:

- limitare gli scavi alla sola posa in opera di cavidotti, adottando opportune misure volte alla razionalizzazione ed al contenimento della superficie dei cantieri, con particolare attenzione alle aree da adibire allo stoccaggio dei materiali;
- innaffiatura e lavaggio delle ruote dei veicoli;
- manutenzione delle opere costituenti l'impianto;

L'attività di cantiere potrebbe comportare l'utilizzo di prodotti chimici sia per l'esecuzione delle attività direttamente connesse alla realizzazione dell'opera, come le opere di cantiere (acceleranti e ritardanti di presa, disarmanti, prodotti vernicianti), sia per le attività trasversali, attività di officina, manutenzione e pulizia dei mezzi d'opera (oli idraulici, sbloccanti, detergenti, prodotti vernicianti, ecc.); per tale ragione, prima di iniziare la fase di cantiere, al fine di minimizzare gli impatti, si provvederà a:

- verificare l'elenco di tutti i prodotti chimici che si prevede di utilizzare;
- valutare le schede di sicurezza degli stessi e verificare che il loro utilizzo sia compatibile con i requisiti di sicurezza sul lavoro e di compatibilità con le componenti ambientali;

- valutare eventuali possibili alternative di prodotti caratterizzati da rischi più accettabili;
- in funzione delle tipologie di rischio, delle caratteristiche chimico – fisiche del prodotto e delle modalità operative di utilizzo, individuare l'area più idonea al loro deposito (ad esempio in caso di prodotti che tendano a formare gas, evitare il deposito in zona soggetta a forte insolazione);
- nell'area di deposito, verificare con regolarità, l'integrità dei contenitori e l'assenza di dispersioni.

Inoltre, durante la movimentazione e manipolazione dei prodotti chimici, verranno presi i seguenti accorgimenti:

- evitare percorsi accidentati per presenza di lavori di sistemazione stradale e/o scavi;
  - i contenitori devono essere integri e dotati di tappo di chiusura;
  - i mezzi di movimentazione devono essere idonei e/o dotati di pianale adeguatamente attrezzato;
  - i contenitori devono essere accuratamente fissati ai veicoli in modo da non rischiare la caduta anche in caso di urto o frenata;
  - si deve adottare una condotta di guida particolarmente attenta e con velocità commisurata al tipo di carico e alle condizioni di viabilità presenti in cantiere;
  - devono essere indossati, se previsti, gli idonei Dispositivi di Protezione Individuale (DPI);
  - gli imballi vuoti siano ritirati dai luoghi di lavorazione e trasportati nelle apposite aree di deposito temporaneo;
  - i prodotti devono essere utilizzati solo per gli usi previsti e solo nelle aree previste.

In tema di rifiuti si precisa quanto segue:

La produzione di rifiuti è essenzialmente legata alla fase di costruzione, dovuti ai materiali di imballaggio dei componenti dell'impianto e dai materiali di risulta provenienti dal movimento terra o dagli eventuali splateamenti o dagli scavi a sezione obbligata per la posa dei cavidotti e dei cordoli per la recinzione del sito.

Le operazioni di manutenzione e ricovero mezzi e attività varie di officina, nonché depositi di prodotti chimici o combustibili liquidi, devono essere effettuate in aree pavimentate e coperte, dotate di opportuna pendenza che convogli eventuali sversamenti in pozzetti ciechi a tenuta. I rifiuti generati seguiranno operazioni per limitarne la produzione in quanto saranno opportunamente separati a seconda della classe, come previsto dal D.lgs. 152/06

e debitamente riciclati o inviati a impianti di smaltimento autorizzati; in particolare, laddove possibile, le terre di scavo potranno essere riutilizzate in cantiere come rinterri; eventuali eccedenze verranno inviate in discarica; il legno degli imballaggi (cartoneria, pallets e bobine dei cavi elettrici) ed i materiali plastici (cellophane, reggette e sacchi) saranno raccolti e destinati a raccolta differenziata, ovvero potranno essere ceduti a ditte fornitrici. Inoltre, la facilità di installazione dei moduli fotovoltaici e la loro modularità permetterà di assecondare la morfologia del sito interessato. L'intervento stesso con tali caratteristiche costruttive consentirà di attenuare l'impatto visivo e di seguire la morfologia del terreno. Per quanto riguarda la stabilità dei terreni, lo studio geologico ha messo in evidenza come non sussistono problemi di stabilità e di portanza per i terreni interessati dal progetto. L'opera non apporterà alcun effetto rilevanti sulla stabilità dei terreni sottostanti e circostanti. La manutenzione ordinaria e straordinaria non comporta rischi alla contaminazione del suolo o di falde, per cui non si ritiene necessaria l'installazione di ulteriori misure di mitigazione.

#### *FAUNA E VEGETAZIONE*

Per quanto riguarda la fauna, in fase di cantiere, l'impatto sarà ridotto, limitando gli sbancamenti e provvedendo alla risistemazione dei cumuli; trattandosi di una modestissima occupazione, la stessa non inciderà significativamente sul potenziale biotico delle specie vegetali presenti.

Per quanto concerne l'impatto acustico, i lavori fonte delle maggiori emissioni come la predisposizione dell'area di cantiere, l'infissione dei pali e lo scavo delle trincee per la posa degli elettrodotti, verranno effettuati lontano dal periodo compreso tra fine marzo e la prima metà di giugno; infatti tale periodo coincide con la stagione riproduttiva della maggior parte delle specie faunistiche presenti nell'area indagata; in tale periodo, la fauna è particolarmente sensibile a qualsiasi fattore di disturbo ambientale. Quest'ultimo periodo verrà utilizzato per i lavori di rifinitura, fonte di minori emissioni acustiche, poiché l'area, da tempo ampiamente antropizzata con presenza di diverse attività agricole e relative emissioni acustiche, avrà ragionevolmente fatto innescare nella fauna locale dei meccanismi di adattamento e di convivenza.

Per quanto riguarda la viabilità di cantiere, verranno minimizzati i percorsi stradali di raccordo tra le diverse componenti dell'impianto fotovoltaico, utilizzando prevalentemente i percorsi già esistenti e, per la creazione dei nuovi, l'impiego di materiale limitato al pietrisco o terra battuta

al fine di limitare l'impermeabilizzazione del suolo; al fine di non creare effetti barriera e non ostacolare o impedire il passaggio della fauna selvatica (anfibi, rettili e piccoli mammiferi), verrà installata una recinzione provvista di sottopassi faunistici nella parte basale; inoltre saranno utilizzati pannelli ad alta efficienza e basso indice di rifrazione, per evitare il potenziale fenomeno dell'abbagliamento nei confronti dell'avifauna; i corpi illuminanti saranno disposti lungo la recinzione perimetrale in progetto e le sorgenti luminose saranno dirette verso il basso così da ridurre l'impatto sull'avifauna sia nidificante notturna che migratrice notturna, oltre che sulla chiropterofauna e l'entomofauna notturna. Si precisa al riguardo che un'eccessiva illuminazione, ancor più rivolta verso l'alto, potrebbe, disorientare molte delle specie rientranti nelle categorie suddette con ripercussioni negative, talvolta irreversibili, sulla loro ecologia e biologia (alterazione dei ritmi biologici).

L'interramento di taluni tratti di elettrodotto a servizio dell'impianto farà sì che non si possano verificare pericoli di folgorazione dell'avifauna; infatti, generalmente i sostegni delle linee aeree in conduttori nudi sono letali quando gli uccelli toccano simultaneamente elementi sottoposti a tensione diversa o entrano in contatto con il conduttore mentre sono posati sulle mensole metalliche messe a terra. La maggior parte degli incidenti si verifica su sostegni con isolatori rigidi e conduttori posti al di sopra delle mensole, in presenza di sezionatori a palo o nel caso di sostegni capolinea.

Per quanto riguarda le misure di mitigazione in fase di cantiere per la componente "Vegetazione", nel rispetto delle comuni norme di cautela, verrà tenuta sotto controllo la dispersione di idrocarburi nel suolo e la rimozione e il corretto smaltimento dei rifiuti, verrà rispettata il più possibile la morfologia dei luoghi evitando sbancamenti e la costruzione di terrazzamenti. Al fine di consentire il normale sviluppo della vegetazione erbacea, all'interno del sito fotovoltaico, si eviterà di aggiungere inerti sul terreno, quali materiali di cava o strati di ghiaia; inoltre, gli alberi presenti verranno espianati e reimpiantati in altre aree idonee e prevalentemente nella fascia arborea perimetrale.

Durante la dismissione del cantiere si dovrà provvedere alle operazioni di ripristino mantenendo, per quanto possibile, le quote ed i livelli ante-operam del terreno.

Per quanto riguarda la copertura vegetale, dopo la fase di cantiere essa risulterà in gran parte assente e se ne avvierà dunque il ripristino; il ripristino terrà conto delle esigenze di funzionamento dell'impianto, dell'effetto paesaggistico e, non ultimo, della possibilità di un parziale recupero di migliori condizioni di naturalità.



In fase di cantiere, il sollevamento e la diffusione di polveri può essere causa di riduzione dell'attività fotosintetica e della traspirazione fogliare; tale impatto sarà mitigato tramite l'utilizzo di idonei accorgimenti e buone prassi operative che riassumiamo di seguito:

- bagnamento delle piste di servizio durante le stagioni calde e asciutte;
- copertura dei cumuli di materiali depositati o trasportati;
- sospensione delle operazioni di scavo e trasporto di materiali durante le giornate ventose;
- aree di lavaggio pneumatici per i mezzi in uscita dal cantiere;
- abbondante lavaggio della vegetazione presente ai margini delle aree di cantiere con idranti con effetto "a pioggia", da eseguirsi una volta al mese durante la stagione asciutta e da valutare durante la stagione piovosa in relazione all'andamento e all'intensità delle precipitazioni.

## ATMOSFERA

Dalla valutazione degli impatti si individua che le uniche emissioni in atmosfera rilevanti sono quelle dovute alla diffusione di polveri in fase di costruzione e dismissione.

Quantificare tale produzione è difficile in quanto dovuta essenzialmente ai movimenti di terra e al traffico veicolare pesante. Per tutta la fase di costruzione e dismissione dell'opera, il cantiere produrrà fanghiglia nel periodo invernale e/o polveri nel periodo estivo che inevitabilmente, si riverseranno sulle aree vicine con un impatto basso.

Si tratta comunque di danni temporanei contingenti alle attività di cantiere. Le misure previste per evitare la propagazione di polveri saranno:

- bagnatura delle piste di servizio non pavimentate;
- lavaggio delle ruote degli autocarri in uscita dal cantiere e dalle aree di approvvigionamento e conferimento dei materiali;
- pulizia delle strade pubbliche utilizzate.

Le bagnature non provocheranno fenomeni di inquinamento delle acque.

## RUMORE

I disturbi sonori sono rilevabili, con bassa significatività, solo per le attività di costruzione e dismissione.

I livelli di vibrazione saranno sempre sotto i limiti imposti dalle normative di riferimento. Come riportato nello studio degli impatti dei capitoli precedenti, la scarsa densità abitativa rende le emissioni di rumore e vibrazioni tali da non arrecare nessun impatto importante sulla

popolazione; inoltre, la vicinanza con la strada provinciale, fa in modo da ritenere poco impattante l'effetto dovuto alla sola attività del parco fotovoltaico.

Quanto supposto denota una mitigazione naturale del luogo, incrementata anche dalla distanza notevole con le zone più sensibili.

#### *CONTROLLO NELLA PRODUZIONE DEI RIFIUTI*

La produzione di rifiuti è essenzialmente legata alla fase di costruzione, dovuti ai materiali di imballaggio dei componenti dell'impianto e dai materiali di risulta provenienti dal movimento terra o dagli eventuali splateamenti o dagli scavi a sezione obbligata per la posa dei cavidotti e la posa delle platee di fondazione in cemento armato per il cancello e i locali tecnici.

I rifiuti generati seguiranno operazioni per limitarne la produzione in quanto saranno opportunamente separati a seconda della classe, come previsto dal *D.lgs. 152/06* e debitamente riciclati o inviati a impianti di smaltimento autorizzati; in particolare, laddove possibile, le terre di scavo potranno essere riutilizzate in cantiere come rinterri e le eventuali eccedenze inviate in discarica. Il legno degli imballaggi (cartoneria, pallets e bobine dei cavi elettrici) ed i materiali plastici (cellophane, reggette e sacchi) saranno raccolti e destinati a raccolta differenziata, ovvero potranno essere ceduti a ditte fornitrici; il materiale proveniente da eventuali demolizioni sarà trattato come rifiuto speciale e destinato a discarica autorizzata e/o impianto di recupero.

In fase di dismissione, le varie parti dell'impianto saranno separate in base alla composizione chimica in modo da poter riciclare il maggior quantitativo possibile dei singoli elementi, quali alluminio e silicio, presso ditte che si occupano di riciclaggio e produzione di tali elementi; i restanti rifiuti dovranno essere inviati in discarica autorizzata.

Come specificato nel quadro di riferimento progettuale, la maggior parte delle ditte fornitrici di pannelli fotovoltaici propone al cliente, insieme al contratto di fornitura, un "Recycling Agreement", per il recupero e trattamento di tutti i componenti dei moduli fotovoltaici (vetri, materiali semiconduttori incapsulati, metalli, etc...) ed allo stoccaggio degli stessi in attesa del riciclaggio.

Al termine della fase di dismissione la ditta fornitrice rilascia inoltre un certificato attestante l'avvenuto recupero secondo il programma allegato al contratto.

## GESTIONE DEL TRAFFICO

Le fasi di cantiere e di dismissione sono collegate all'utilizzo di mezzi meccanici d'operae di trasporto comunque limitate nel tempo.

Al fine di minimizzare la trasformazione del fondo agricolo, laddove possibile, si utilizzerà la viabilità preesistente l'intervento.

Inoltre, la valutazione delle conseguenze è di ordine qualitativo e gli accorgimenti per limitare il loro impatto sono riportate successivamente:

- verranno utilizzate delle macchine mobili per l'innaffiamento e la pulizia delle strade di accesso al cantiere e delle aree di manovra degli automezzi;
- il cantiere avrà un'organizzazione e distribuzione tale da limitare i percorsi di manovra, l'intralcio alla circolazione, la dispersione di materiale di scavo lungo le strade di accesso esistenti, il passaggio degli autocarri negli ambienti più sensibili al fine di limitare la produzione di polveri e le emissioni di rumori.

## PAESAGGIO

Riguardo l'impatto sul paesaggio in fase di cantiere, verranno adottati i seguenti accorgimenti:

- mantenere l'ordine e la pulizia quotidiana nel cantiere, stabilendo chiare regole comportamentali;
- ricavare le aree di carico/scarico dei materiali e stazionamento dei mezzi all'interno del cantiere, nelle aree a tal fine destinate, scelte anche in base a criteri di basso impatto visivo;
- relativamente all'accumulo di materiale, garantire la formazione di cumuli contenuti, confinati ed omogenei e in caso di mal tempo, prevedere la copertura degli stessi;
- ricorrere alle tecniche di ingegneria naturalistica mediante l'impiego di piante vive con criteri meccanici, biologici ed ecologici;
- per quanto concerne l'installazione delle cabine elettriche, collocare tra la fondazione della stessa ed il terreno vegetale, un apposito telo di tessuto non tessuto;
- realizzare le cabine elettriche con finitura delle pareti in modo da ridurre l'impatto visivo (in verde);
- fare in modo che i nuovi percorsi, possano adagiarsi quanto più possibile all'andamento orografico dei luoghi;

- realizzare le strade all'interno del sito fotovoltaico mediante la posa in opera di materiale arido misto granulometrico in sintonia cromatica con l'ambiente circostante;
- allo scopo di preservare e salvaguardare la flora autoctona presente nel sito, per l'esecuzione degli scavi a sezione obbligata per la posa dei cavidotti, procedere manualmente oppure con l'utilizzo di mezzi meccanici di modeste dimensioni come minipale o miniescavatori, fino ad una profondità di circa 20 cm;
- qualora ci sia la necessità di estirpare determinate essenze, provvedere a invasarle e poi reimpiantarle nelle aree libere.

Inoltre, in relazione ai possibili impatti derivanti dalle emissioni dei mezzi di trasporto, dal sollevamento di polveri con conseguente dispersione delle stesse lungo la viabilità, si attueranno le precauzioni di sicurezza previste dalla normativa vigente e si provvederà inoltre alla periodica inaffiatura delle aree di campo ed alla pulizia della viabilità (in particolare quella d'accesso).

L'opera in oggetto presenta un impatto visivo di media significatività e di durata coincidente con la vita utile dell'impianto. La prevenzione da adottare per l'inserimento dell'opera nel paesaggio, cercando di minimizzare l'impatto visivo dalle medie e lunghe distanze della scena, è confortata in buona parte dalla morfologia stessa del sito.

Inoltre la zona è già interessata dalla presenza di altri interventi strutturali impattanti sul paesaggio.

L'impianto ed il suo iter costruttivo (approntamento area di cantiere, trasporto materiali, installazione, etc...) non costituirà un problema per quelle che sono le principali vie di comunicazione e le eventuali interferenze con le linee appartenenti ad altri Enti/Gestori.

Come misure di mitigazione artificiali sono prescrivibili la realizzazione delle opere accessorie, quali le cabine, nel rispetto delle norme in materia di sicurezza degli impianti elettrici; ed eseguire opere di compensazione attraverso il ripristino delle aree interessate dal progetto.

Inoltre, le essenze arboree a medio fusto in parte già presenti ed in parte che verranno poste lungo tutto il perimetro della recinzione, svolgeranno una funzione di parziale mascheramento/mitigazione dell'impianto. Per quanto riguarda il fenomeno dell'abbagliamento, come già valutato precedentemente, considerato le caratteristiche progettuali proposte (superficie non specchiata) detto fenomeno è da ritenersi trascurabile.

## **6.2. Misure di mitigazione nella fase di esercizio**

Anche in fase di esercizio, si avrà cura di contenere gli impatti dell'intervento sulle componenti ambientali.

### *SUOLO*

Conclusasi la fase di cantiere si procederà all'inerbimento del terreno con specie erbacee autoctone presenti nei prati e nelle praterie naturali stabili dell'area vasta; dopo l'inerbimento iniziale, il terreno sarà lasciato alla libera evoluzione, in modo che la disseminazione spontanea delle varie specie presenti consentirà di perpetuare la copertura del terreno.

Nella manutenzione di tale tappeto erboso, se l'intervento sopra descritto risultasse insufficiente, si procederebbe con una nuova semina.

In fase di esercizio la fertilità del suolo verrà tenuta sotto controllo, garantendo un miglioramento della struttura del terreno, contenendo l'accrescimento delle erbe spontanee infestanti ed incrementando la frequentazione dell'area da parte delle popolazioni faunistiche locali.

La presenza del tappeto erboso anche nelle zone sottostanti le stringhe fotovoltaiche, consentirà il mantenimento di siti idonei al rifugio della fauna e potenzialmente favorevoli alla riproduzione delle specie faunistiche.

Occorre altresì precisare che il suolo, per quanto rimaneggiato dai modesti lavori di scavo e livellamento necessari in fase di cantiere, possiede di per sé una carica di semi che gli permette di riformare una discreta copertura vegetale a cui concorre anche la dispersione di semi dai terreni vicini; inoltre, con il venir meno su tale area dell'attività agricola, ci sarà altresì una riduzione dell'apporto di nitrati.

Le specie erbacee da impiegare comprendono le foraggere più appetite dalla fauna selvatica come le leguminose (Erba medica, Trifoglio, Veccia, Lupinella, Loietto e Sulla).

In particolare l'utilizzo della Sulla permetterebbe di accelerare il processo di ripristino della copertura vegetale in fase di esercizio; essa non richiede una lavorazione preliminare del terreno, ma il semplice spargimento del seme con conseguente inserimento di numerose altre specie, spesso associate a questa formazione, e garantendo anche un utile foraggio per le specie faunistiche.

In fase di esercizio, a salvaguardia del suolo, verranno prese opportune precauzioni riguardanti le attività di manutenzione dell'impianto fotovoltaico; in particolare saranno adottate pratiche a ridotto impatto ambientale sia nella fase di pulizia dei pannelli (es. eliminazione di sostanze detergenti e utilizzo esclusivo di acqua) sia nell'attività di trattamento del terreno (es.



eliminazione di sostanze chimiche diserbanti ed utilizzo di sfalci meccanici ).

### *VEGETAZIONE*

Nella fase di esercizio, per la mitigazione degli impatti su tale componente ambientale, sono previsti interventi periodici al fine di evitare lo sviluppo incontrollato di alte erbe e arbusti che potrebbero ombreggiare l'impianto ma anche favorire il rischio di incendio nella stagione secca. Le operazioni di sfalcio verranno realizzate meccanicamente con decespugliatori o macchine fresatrici senza l'uso di diserbanti in un'ottica di sostenibilità dell'intervento.

Lo sfalcio meccanico verrà ridotto a due volte all'anno lungo la rete di recinzione oppure alla base dei pali a sostegno dei pannelli infissi nel terreno, in periodi comunque lontani da quelli della nidificazione della maggior parte delle specie presenti.

La conduzione sostenibile dei terreni garantirà alla fine del ciclo dell'impianto fotovoltaico la conservazione della fertilità agronomica del terreno stesso.

L'attenzione sarà rivolta non soltanto al mantenimento del manto erboso nell'area d'impianto ma anche della fascia arborea a perimetro dell'impianto.

Le specie scelte sono adatte al tipo di suolo e di clima presente nell'area interessata e sono facilmente reperibili nel mercato vivaistico locale; esse assolveranno a più funzioni:

- 1) azione a carico dell'apparato radicale, di limitazione dell'erosione e del ruscellamento delle acque piovane;
- 2) capacità frangivento;
- 3) mitigazione del microclima generato dal funzionamento dei pannelli;
- 4) trattenimento delle polveri causate dalle operazioni di gestione;
- 5) limitazione dell'impatto visivo della centrale stessa.

Inoltre, la manutenzione delle siepi permetterà di creare un ambito ecologico tale da garantire la copertura vegetale e le esigenze trofiche della fauna terricola e dell'ornitofauna con una positiva ripercussione anche sui rapaci sia diurni che notturni.

Le specie arbustive verranno periodicamente potate e per quanto riguarda la loro innaffiatura, si precisa che sarà necessaria soltanto nei primi due-tre anni dopo l'impianto, in periodo estivo, in seguito, grazie al loro adattamento al clima locale, non avranno più bisogno di alcun intervento colturale, ad eccezione di opportuni diradamenti in caso di sovraffollamento e di potature volte ad evitare eventuali interferenze con i pannelli fotovoltaici (ombreggiamento).

L'ipotesi progettuale prevede la realizzazione di una fascia verde di ampiezza di 10 m intorno al perimetro delle aree interessate dai moduli, che saranno adibite a piantumazione di essenze

arboreo/arbustive endemiche o naturalizzate, secondo gli schemi indicati in seguito. Tale fascia verrà destinata esclusivamente agli interventi di mitigazione ambientale del sito di progetto e non sarà interessata dalla presenza di moduli fotovoltaici.

Trattasi quindi di un intervento che andrà a mitigare visivamente l'impatto determinato dai moduli fotovoltaici, schermandoli, e contestualmente a migliorare la biodiversità dell'area, con conseguenziali benefici ambientali per il territorio in esame.

La valutazione delle specie arboree da utilizzare per l'integrazione della fascia di rispetto è stata dettata dalla volontà di conciliare l'azione di mitigazione/riqualificazione paesaggistica con la coerenza storico-ambientale e la valorizzazione della tradizione agricola dell'area di inserimento dell'impianto.

Le specie scelte sono l'ulivo, il mandorlo l'alloro ed il rosmarino, in considerazione della loro assoluta compatibilità con le caratteristiche pedoclimatiche del contesto.

Le suddette specie avranno a disposizione a sesto quinconce, come meglio evidenziato nella tavola integrativa di progetto relativa alle misure di mitigazione.

L'area d'impianto presenta un perimetro di circa 6656 m, per cui verrà a costituirsi una superficie destinata alla fascia di mitigazione di circa 66.560 m<sup>2</sup> che potrà ospitare circa 928 esemplari di cui 232 alberi d'ulivo, 232 alberi di mandorlo, 232 di alloro e 232 rosmarino.

Le siepi di alloro e rosmarino impiantate forniranno un elevato grado di disponibilità trofica e saranno caratterizzate da una chioma favorevole alla nidificazione e al rifugio e con rami in grado di fornire copertura anche all'altezza del suolo.

L'attecchimento ed il successivo mantenimento degli alberi e arbusti impiantanti nel corso dei 25/30 anni di esercizio dell'impianto fotovoltaico è di fondamentale importanza perché garantiranno l'arricchimento dei corridoi ecologici per numerosi microhabitat.

Per quanto detto sopra, tale fascia arborea sarà interessata da uno specifico monitoraggio; riassumiamo nella seguente tabella le attività previste.

Le manutenzioni, tanto più necessarie quanto maggiore è la dimensione delle piante che vengono messe a dimora, sono realizzate principalmente nel periodo primaverile ed estivo quando le piante sono sottoposte ad un maggiore stress dovuto al caldo e alla carenza d'acqua. La gestione deve essere puntuale e prevedere interventi di pulitura mirati. Gli interventi che si prevede di mettere in atto per quanto riguarda le fasce arboree sono:

### *piantumazione*

Queste barriere hanno lo scopo di “mascherare” con chiome più o meno “importanti” le distese di pannelli fotovoltaici. La creazione di una barriera verde ha la finalità di camuffamento visivo dei pannelli e allo stesso tempo può favorire la rinaturalizzazione dell’area.

Si è prevista la piantumazione mista di specie arbustive e arboree, preferibilmente autoctone o comunque coerenti con il paesaggio agricolo dell’area. All’interno di queste fasce larghe dieci metri, si prevede quindi di utilizzare, principalmente, alcune specie la cui chioma armoniosa può costituire una massa verde importante per le dimensioni, quindi utile come schermatura visiva, e resistente alla siccità del periodo estivo. Si è scelto l’utilizzo prevalente di piante di ulivastri e carrubi nei due filari interni delle fasce, rispettando quindi la vocazione fortemente agricola del territorio e confermando le due specie maggiormente presenti.

La chioma di queste piante può costituire una massa verde di dimensioni sufficienti a fungere da schermatura visiva. La piantumazione di un filare più o meno continuo di alberi determinerà dunque dopo alcuni anni una barriera verde di dimensioni appropriate. Le piante adulte reimpiantate potranno contribuire notevolmente.

Si prevede di far crescere maggiormente verso l’alto, ulivastri e carrubi nelle zone a nord dell’impianto, lungo il lato confinante con l’altro impianto fotovoltaico. Vi sono già alcune piante di ulivastro e di mandorlo lungo il confine nord che saranno incluse nella fascia di mitigazione.

### *Formazione e pulizia del tornello*

Per le piante fino al terzo anno di impianto si dovrà provvedere alla periodica lavorazione del tornello (spazio creato alla base del fusto libero da materiale impermeabile all’aria e all’acqua), che ha la funzione di aerare la parte basale della pianta consentendo una maggiore ossigenazione delle radici e di consentire l’immagazzinamento temporaneo di acqua, aumentandone in tal modo l’assunzione da parte della pianta. La pulizia del tornello consente di eliminare le infestanti in prossimità delle piante ottenendo anche lo scopo di ridurre la competizione esercitata dalle piante erbacee nei confronti del giovane albero. Nel caso di piante prive di protezione la zappettatura necessaria per la pulizia del tornello permette di salvaguardare la pianta da possibili danni arrecati durante le operazioni di pulizia dalle infestanti.

Nell’esecuzione di questi interventi occorre prestare attenzione a non scoprire e danneggiare le radici delle essenze piantumate mentre le erbe infestanti vanno estirpate in profondità agendo, quando necessario e/o indicato dalla D.LL., anche manualmente.

Devono essere previsti almeno tre interventi annuali nell’arco della stagione vegetativa.

### *Controllo legature*

Con periodicità non superiore ai sei mesi deve essere eseguito il controllo delle legature, con eventuale sostituzione od allontanamento dei legacci o dei pali tutori, se questi ultimi non fossero più necessari.

S'intendono sempre comprese le operazioni di raccolta e trasporto del materiale di risulta alle PP.DD.

### *Concimazioni*

Una volta all'anno sono da effettuarsi delle concimazioni localizzate da attuare con l'impiego di concimi possibilmente organici, eventualmente mistorganici. Il fertilizzante dovrà essere distribuito in prossimità delle radici mediante una leggera lavorazione superficiale (zappettatura) del terreno.

Le concimazioni vanno eseguite durante il periodo di attività vegetativa degli alberi (i periodi ottimali sono la primavera precoce e la metà estate), fatte coincidere con la formazione del tornello e la sarchiatura e seguite dall'innaffiatura.

### *Innaffiatura*

Le irrigazioni sono indispensabili per agevolare le piante a superare indenni i periodi più caldi e siccitosi, in particolare modo se appartenenti a specie con più elevate esigenze idriche. Le innaffiature devono essere eseguite nel primo mattino, o nel tardo pomeriggio. Il quantitativo di acqua da distribuire, che potrà variare sulla base delle indicazioni della D. L., è dell'ordine di 10-15 litri/pianta giovane a seconda delle dimensioni della stessa. Nei primi anni la frequenza può essere maggiore e si possono diminuire i litri/pianta.

### *Potatura di formazione*

All'atto del trapianto è pratica da effettuare mediante il rigoroso rispetto del cosiddetto taglio di ritorno, da effettuare, se necessario, solo tramite un moderato diradamento dei rami soprannumerari, e ad un raccorciamento dei rami la cui vigoria va ridotta, in misura non superiore al 30 % della carica di gemme complessiva. Eseguita sui giovani soggetti, ha lo scopo di conferire alla pianta la forma voluta, regolando lo sviluppo e l'equilibrio della chioma ed eliminando i difetti strutturali che potranno diventare, a maturità, punti di debolezza strutturale. La potatura di formazione comprende anche l'eliminazione di eventuali polloni basali e dei ricacci presenti sul fusto al di sotto del palco principale.

La maggior parte degli alberi sviluppa naturalmente una chioma dalla forma caratteristica e dalle branche ben spaziate perciò la potatura di allevamento si potrebbe ridurre ad una leggera potatura di correzione. Se nella fase di allevamento si è intervenuti con minimi interventi cesori

la potatura di formazione può richiedere la sola correzione di evidenti difetti strutturali e la rimozione di branche male inserite, mal disposte o troppo vigorose, oppure danneggiate; spesso, però, è necessario intervenire per rimediare a errate tecniche di allevamento in vivaio per mezzo di interventi più sostanziali che mirano a ricostituire la chioma della giovane pianta secondo il modello di crescita proprio della specie o a guidarne lo sviluppo affinché possano meglio svolgere la funzione a loro attribuita nel contesto in cui sono inserite. Anche se alcune di questi accorgimenti possono apparire più attinenti al settore delle piante ornamentali, una potatura iniziale anche leggera può contribuire a formare un esemplare nel modo voluto.

La potatura di formazione mira a mantenere l'ingombro volumetrico della chioma esistente che non deve venir ridotta, né in altezza né in larghezza, ma soltanto alleggerita mediante attenta selezione e rimozione delle branche e dei rami in sovrannumero e di quelli essiccati. L'intensità del diradamento non può superare il 30% della densità iniziale onde non intaccare le capacità di ripresa della vegetazione né provocare improvvisi squilibri all'interno della chioma.

La potatura di formazione comprende anche l'eliminazione di eventuali polloni basali e dei ricacci presenti sul fusto al di sotto del palco principale.

#### *Sostituzione fallanze*

Quando si effettua la piantumazione di alcune centinaia o migliaia di piante normalmente alcune non vanno avanti, per motivi dovuti all'irrigazione non adeguata o per malattie. È quindi fisiologico che una parte delle essenze piantumate muoia. Si prevede di sostituire con nuovi esemplari le eventuali piante mancanti.

Per quanto concerne gli arbusti e le siepi interne, le attività da fare saranno:

Le operazioni di potatura dei cespugli ed arbusti dovranno essere effettuate tenendo rigorosamente conto dell'epoca di fioritura e con tipologia di intervento adeguata ad ogni specie e varietà, attraverso l'uso di idonei attrezzi di tipo manuale. Quando si pota un arbusto, si devono anzitutto rimuovere le branche indesiderate, quelle giacenti sul terreno, i rami spogli, deboli, spezzati, malati od infestati da insetti, i getti troppo vigorosi o verticali che "scappano" nonché l'eventuale vegetazione parassita presente.

Prima di ogni taglio, occorre valutare quale sarà l'aspetto della pianta dopo la rimozione di branche importanti: la potatura non deve lasciare "vuoti" nella forma dell'arbusto. Per rinnovare progressivamente la vegetazione, negli arbusti vigorosi e maturi si devono rimuovere almeno dal 25 al 30% delle branche più vecchie ogni anno. Se è necessario ridurre un arbusto maturo, ciò va fatto nell'arco di tre-quattro anni. Potature drastiche sono raccomandate solo per arbusti decisamente invecchiati, ma esse non devono mettere a repentaglio la vita delle piante. Dopo



un drastico contenimento, si procede con ripetute spuntature e con diradamenti dei germogli per riportare la pianta ad un aspetto il più naturale possibile.

Se è necessario contenere lo sviluppo, tagliare i rami ad altezze diverse.

Gli arbusti vanno potati essenzialmente per gli stessi motivi per cui vengono potati gli alberi: diradamento dei rami morti, malati o spezzati (rimonda); regolazione della forma (allevamento, formazione); riduzione della chioma (contenimento);

bilanciamento fra fase vegetativa e fioritura (mantenimento)

L'intensità della potatura e la sua frequenza dipendono dal vigore dell'arbusto e dal suo habitus di fioritura.

- 1) Gli arbusti sempreverdi a lenta crescita non necessitano di potature, o quasi (timo).
- 2) Gli arbusti sempreverdi vigorosi possono non essere potati se dispongono di ampi spazi per la crescita (rosmarino).
- 3) La maggior parte degli arbusti sempreverdi a rapida crescita e gli arbusti spoglianti necessitano di interventi cesori per conservare il loro portamento.

Le operazioni di potatura o di ringiovanimento dei cespugli ed arbusti dovranno essere effettuate tenendo rigorosamente conto dell'epoca di fioritura e con tipologia di intervento adeguata ad ogni specie e varietà. È consentito solo l'uso di idonei attrezzi di tipo manuale. Quando si pota un arbusto, si devono anzitutto rimuovere le branche indesiderate, quelle giacenti sul terreno, i rami spogli, deboli, spezzati, malati od infestati da insetti, i getti troppo vigorosi o verticali che "scappano" nonché l'eventuale vegetazione parassita presente.

La potatura dei cespugli a fioritura estiva sarà effettuata nel periodo di stasi vegetativa (novembre-febbraio) e di quelli a fioritura primaverile alla fine della fioritura.

#### *Scerbature*

Un eventuale manto di pacciamatura (ad esempio di cippato di ulivo) può ridurre il livello di infestazione, e macchie ad arbusti necessiterebbero di minori interventi di scerbatura manuale, fino a quando le loro chiome copriranno completamente il suolo riducendo al minimo gli interventi di diserbo manuale necessari.

La scerbatura prevede l'estirpazione manuale delle specie erbacee indesiderate, con asportazione delle radici. Il taglio basso dell'infestante non è considerato scerbatura. L'operazione si considera eseguita quando sono state estirpate tutte le specie erbacee indesiderate presenti. Ad operazione completata, la superficie alla base delle macchie arbustive andrà ripulita dai residui vegetali e regolarizzata; se necessario, si provvederà al reintegro della eventuale pacciamatura.

Durante le operazioni di estirpazione delle erbacee indesiderate dovranno evitarsi danni alle piante coltivate così come dovranno essere evitati inutili calpestamenti.

#### *Sarchiature*

Si tratta delle operazioni di eliminazione delle piante spontanee presenti alla base dell'arbusto e che con esso competono mediante zappettatura del terreno che verrà in tal modo arieggiato. Tale intervento è previsto a partire dal terzo anno di intervento, da quando, cioè, le piante arbustive avranno coperto completamente il suolo e la copertura con manto biodegradabile sarà decomposta. La sarchiatura comprende le operazioni di eliminazione delle piante spontanee presenti alla base dell'arbusto e che con esso competono, da eseguirsi mediante zappettatura del terreno che verrà in tal modo arieggiato.

È prevista l'esecuzione di almeno un intervento annuale, da compiersi in primavera precoce.

#### *Concimazioni*

La concimazione degli arbusti preferibilmente con prodotti organici o mistorganici sarà effettuata nel periodo anteriore alla ripresa vegetativa (febbraio). I concimi, nel caso siano minerali, dovranno contenere azoto a lenta cessione, avere titolo indicativo 15-10-15, essere distribuiti manualmente sull'area di proiezione della chioma o sulla fila in dosi di 100 gr/m. Il fertilizzante dovrà essere distribuito in prossimità delle radici mediante una leggera lavorazione superficiale (zappettatura) del terreno. La D.L.L. si riserva di far eseguire, in qualsiasi momento, controlli ed analisi sulle caratteristiche e sui quantitativi di fertilizzante impiegato. È indicata una frequenza semestrale nei primi tre anni.

#### *Trattamenti antiparassitari*

Dovranno essere eseguiti solo se indispensabili ed esclusivamente su indicazione della D.L.L.

#### *Innaffiamento*

Per le irrigazioni vale quanto detto per le arboree. Sono ovviamente da compiersi nel periodo di maggior squilibrio idrico per mantenere le essenze nel giusto rigoglio vegetativo.

#### *Sostituzioni*

Nel programmare le sostituzioni delle piante morte, occorre rispettare la varietà delle specie di progetto; se non reperibili facilmente è possibile utilizzare altre specie, purché comprese nell'elenco delle tipologie utilizzate per questo progetto.

#### **FAUNA**

A salvaguardia della fauna selvatica della zona, le attività di manutenzione del manto erboso saranno opportunamente cadenzate; nello specifico, le lavorazioni primaverili di taglio a controllo delle erbe spontanee saranno anticipate agli inizi di marzo mentre quelle estive

posticipate, laddove indispensabili, a fine giugno-primi di luglio, affinché siano tutelati i nidi delle specie avifaunistiche terricole (Quaglia, Occhione, Cappellaccia, Beccamoschino, Saltimpalo e Strillozzo) e le eventuali cucciolate di coniglio selvatico e sia favorita una nuova fase vegetativa in concomitanza delle stagioni più piovose.

Le maestranze impiegate saranno istruite sulle specie presenti nell'area e sulla loro ecologia e svolgeranno insieme alla direzione lavori un'azione di monitoraggio sulla presenza di specie e nidi durante il periodo di nidificazione.

Durante la fase di esercizio per salvaguardare la fauna sarà garantita la presenza di: mangiatoie nelle zone aperte, sia all'interno che all'esterno della recinzione al fine di aumentare l'attuale biodiversità del sito e di cumuli di pietrame con lo scopo di garantire la nidificazione ed il riparo della fauna locale e più in generale la frequentazione dell'area da parte degli animali selvatici di piccola e media taglia;

il mantenimento della fascia arborea perimetrale farà da corridoio ecologico preferenziale, mediante i varchi praticati lungo la recinzione.

In fase di esercizio dell'impianto fotovoltaico, all'interno del sito, il disturbo antropico nei confronti della mammalofauna consiste prevalentemente nelle attività di manutenzione sia ordinaria come la pulizia dei pannelli, le attività di controllo e vicinanza, sfalci e potature e manutenzione straordinaria; tale disturbo legato alla presenza dei mezzi ed al personale, se paragonato a quello connesso alle attività agricole ed industriali, è di gran lunga inferiore e per questo può considerarsi nullo o trascurabile, per questa ragione, nel corso dei 30 anni di esercizio dell'impianto, dopo la fase cantieristica, potrà esserci una graduale ricolonizzazione delle comunità faunistiche.

Una fondamentale misura di mitigazione adottata in fase di esercizio riguarderà la salvaguardia dell'avifauna;

pur troppo gli impianti fotovoltaici che interessano grandi superfici, possono avere un'influenza negativa sull'avifauna sia stanziale che migratoria in quanto essi in presenza di un impianto fotovoltaico possono andare incontro a "confusione biologica" dovuta al così detto "effetto lago" che si manifesta in quanto le aree pannellate di tali impianti, viste dall'alto, assumono l'aspetto di specchi d'acqua, diventando un'ingannevole attrattiva per le specie avifaunistiche che quindi deviano le loro rotte andando incontro a morte per l'incapacità di riprendere il volo una volta scesi a terra; un ulteriore problema è rappresentato dal fenomeno dell'abbagliamento causato dalla riflessione di una quota parte della radiazione solare non assorbita dai pannelli.

Nella fattispecie per il sito fotovoltaico in argomento, intendiamo impiegare moduli di ultima

generazione, a basso indice di riflettanza e con vetro antiriflesso e cornici satinata; inoltre la presenza all'interno dell'impianto di aree a verde, nonché delle fasce inerbite fra una fila di moduli e la successiva, contribuiscono sicuramente a interrompere la continuità cromatica e annullare il cosiddetto "effetto acqua" o "effetto lago" che potrebbe confondere l'avifauna ed essere utilizzata come pista di atterraggio in sostituzione dei corpi d'acqua (fiumi o laghi). Prevediamo altresì l'apposizione nella parte superiore dei pannelli fotovoltaici, di fasce colorate così da interrompere la continuità cromatica e annullare ulteriormente l'effetto acqua/lago che potrebbe confondere l'avifauna e spingerla ad utilizzarla come pista di atterraggio.

Un'ulteriore misura di mitigazione per l'avifauna in fase di esercizio è rappresentata dall'utilizzo di linee elettriche interrato e non aeree che generalmente possono aumentare la probabilità di mortalità/perdita dell'attitudine al volo a causa di fenomeni come l'elettrocuzione (folgorazione per contatto di elementi conduttori), o collisione con linee elettriche e cavi in genere.

Nell'area interessata dall'intervento, con la collaborazione di apicoltori locali, si prevede l'installazione di arnie ricreando l'habitat ideale per le api; ciò contribuirà altresì a migliorare la resa delle coltivazioni circostanti, grazie alle attività di impollinazione delle api, assicurando vantaggi non solo ambientali, ma anche di tipo economico, perché i terreni saranno più produttivi.

### *PAESAGGIO*

Una fondamentale misura di mitigazione sarà rappresentata dalla piantumazione di specie arboree tipiche del territorio in larga parte autoctone e/o storicizzate, non solo lungo tutto il perimetro, dove verranno messe a dimora filari di alberi a basso fusto, ma anche in talune aree interne all'impianto non occupate dal progetto, così da interrompere la monotonia cromatica dei moduli stessi; inoltre, si provvederà a mantenere l'intero "sopra – suolo" costantemente coperto da un manto erboso facendo ricorso a tecniche di inerbimento.

Tali interventi consentiranno una percezione dell'impatto visivo più ridotto e distribuito sull'intera area.

La perimetrazione arborea dell'impianto, come più volte evidenziato, avrà una larghezza di 10 m circa e sarà caratterizzata da una configurazione geometrica abbastanza semplice e lineare. La fascia arborea sarà delimitata da un lato, dalla recinzione che definisce l'ingombro dell'impianto fotovoltaico e dal lato opposto, dal muretto a secco esistente che definisce il confine di proprietà.

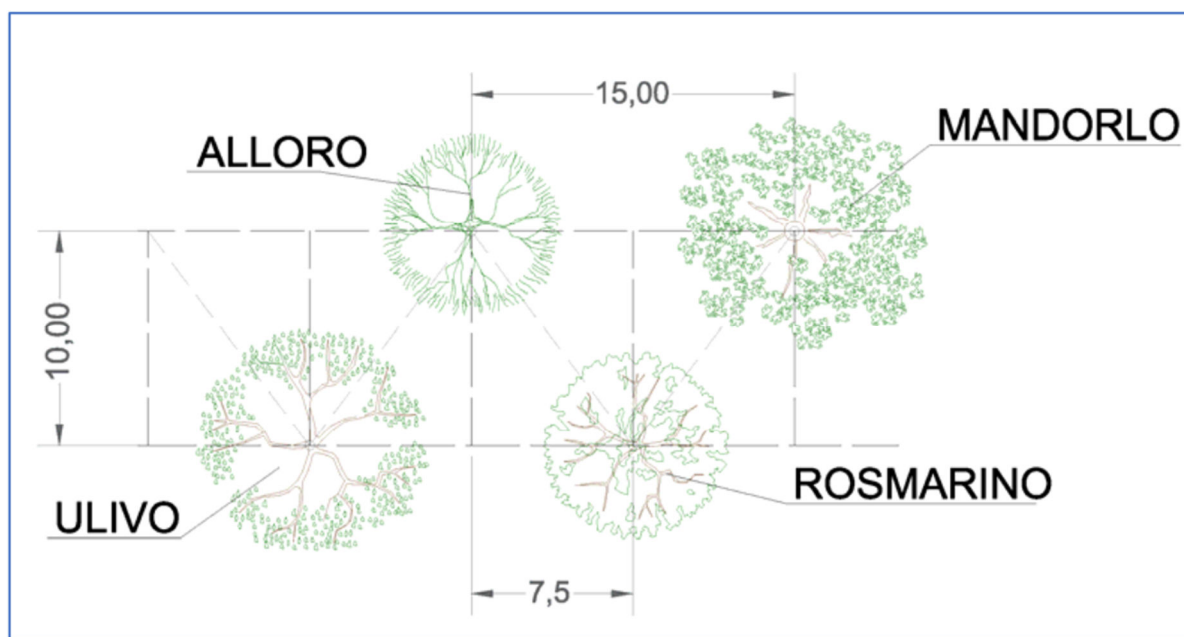
Le specie arboree e arbustive che si prevede d'impiantare sia a perimetro del parco fotovoltaico

che in talune aree interne sono riportate in tabella.

**Tab. 42\_** Specie vegetali della fascia arborea

SPECIE ARBOREE/ARBUSTIVE	DENOMINAZIONE
SPECIE ARBOREE	OLEA EUROPEA
	PRUNUS DULCIS
SPECIE ARBUSTIVE	ROSMARINUS OFFICINALIS
	LAURUS NOBILIS

Nella seguente figura vi è una rappresentazione schematica della configurazione che verrà applicata;



**Fig. 49\_** Configurazione della fascia arborea

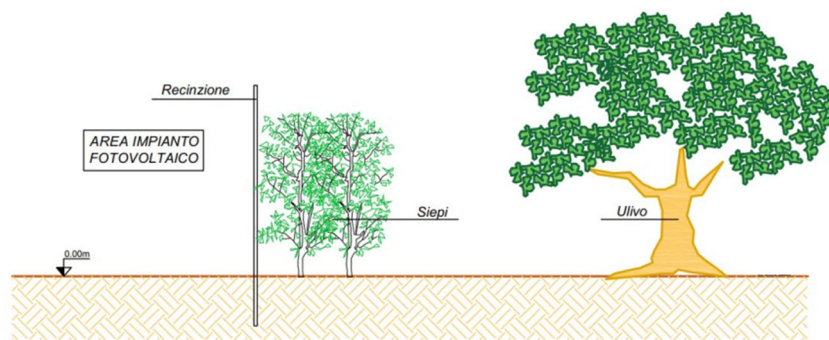
La gestione di tali opere sarà realizzata con frequenti potature che permettano al fronte alberato di raggiungere la massima dimensione di sviluppo senza però andare ad interferire, con l'ombreggiatura sui pannelli fotovoltaici.

Lo spazio interposto tra l'area d'intervento e la fascia verde, verrà sottoposta a periodiche operazioni di mantenimento con lavorazioni assidue e ripetute da realizzarsi mediante la trinciatura delle essenze spontanee che periodicamente e naturalmente tenderanno a svilupparsi.



Tali interventi, eseguiti con apposite attrezzature meccaniche, interesseranno anche gli spazi interni all'impianto, gestiti con lo stesso concetto di pulizia permanente, garantendo la sicurezza dell'impianto sia sul fronte incendi che su quello del possibile ombreggiamento con conseguenti perdite economiche.

La configurazione della fascia rispetta la tessitura agraria e gli elementi costitutivi del paesaggio sia naturali che antropici; essa verrà posizionata al di fuori della recinzione perimetrale del campo fotovoltaico (vedi figura riportata sotto).



**Fig.50\_** Posizionamento della recinzione rispetto alla fascia arborea

Per quanto detto è quindi da ritenere paesaggisticamente sostenibile l'impianto in progetto.

### **6.3. Misure per la riduzione dei rischi di incidenti, aspetti sanitari e sicurezza sul lavoro**

L'esercizio dell'opera in oggetto non comporta rischi rilevanti alla salute pubblica e alla sicurezza, saranno ovviamente previste tutte le misure di prevenzione e protezione disposte dalle normative vigenti in termini di sicurezza sul lavoro.

Particolare attenzione deve essere posta sul rischio incendi, in quanto l'area vasta ha presentato in passato fenomeni conflagrazione anche dolosi.

Da un punto di vista tecnologico, ogni pannello fotovoltaico genera nel suo intorno un campo termico che può arrivare anche a temperature dell'ordine di 70 °C. Questo comporta la variazione del microclima sottostante i pannelli ed il riscaldamento dell'aria. Infatti, come misura di intervento è garantita una sufficiente circolazione d'aria al di sotto dei pannelli, per semplice moto convettivo o per aerazione naturale.

In ogni caso, anche onde evitare l'autocombustione dello strato vegetativo superficiale sottostante l'impianto, la manutenzione dell'impianto garantirà l'assenza erbacea su tutta la superficie interessata dall'impianto.

Pertanto, tale fenomeno non dovrebbe causare particolari modificazioni ambientali, né rischi di incendi.

Inoltre, i nuovi sviluppi tecnologici per la produzione delle celle fotovoltaiche, fanno sì che, aumentando il coefficiente di efficienza delle stesse, diminuisca ulteriormente la quantità di luce riflessa (riflettanza superficiale caratteristica del pannello), e conseguentemente la probabilità di abbagliamento. Non esistono studi che analizzino la possibilità di generazione di incendi per effetto della riflessione dei raggi solari (principio degli specchi ustori di Archimede).

In ogni caso si prescrivono tutte le misure relative agli impianti di antincendio.

## **7. POSSIBILI ALTERNATIVE PROGETTUALI**

In relazione all'analisi dei precedenti quadri di riferimento (programmatico, progettuale ed ambientale), sono state analizzate alcune alternative progettuali quali:

- l'eventualità dinon realizzare l'impianto (**Alternativa 0**),
- realizzarlo in altro sito (**Alternativa 1**),
- realizzarlo con pannelli del tipo "standard" mono-facciale (**Alternativa 2**),
- realizzare alternativamente un impianto eolico (**Alternativa 3**),

### **Alternativa 0:**

Il progetto dell'intervento in esame è stato il frutto di un percorso che ha visto la valutazione di diverse ipotesi progettuali e di localizzazione, ivi compresa quella cosiddetta "zero", cioè la possibilità di non eseguire l'intervento e lasciare i terreni in oggetto allo stato attuale. Il ricorso allo sfruttamento delle fonti rinnovabili rappresenta oggi una strategia prioritaria per ridurre le emissioni di inquinanti in atmosfera derivanti dai processi termici di produzione di energia elettrica; per tale ragione, l'intensificazione del ricorso a fonti energetiche rinnovabili è uno dei principali obiettivi della pianificazione energetica a livello internazionale, nazionale e regionale. I benefici ambientali direttamente quantificabili attesi dell'impianto in progetto, valutati sulla base della stima di produzione annua di energia elettrica (pari a 49946,15 MWh/anno) sono di seguito calcolati:

**Tab. 43\_ Mancate emissioni d'inquinanti**

Inquinante	Emissioni evitate[g/kWh]	Emissioni annue evitate [t/anno]	Emissioni Evitate nel ciclo di vita (30) [t/30 anni]
CO2	630	31.466,07	943.982,24
SO2	1,4	69,92	2.097,74
NOX	1,9	94,90	2.846,93

Quanto sopra esposto dimostra in maniera palese l'impatto positivo diretto che le fonti rinnovabili ed il progetto in esame sono in grado di garantire sull'ambiente e sul miglioramento delle condizioni di salute della popolazione. Se si considera altresì una vita utile minima di 25 anni di tale impianto si comprende ancor di più come sia importante per le generazioni attuali e future investire sulle fonti rinnovabili.

Inoltre, considerata altresì la tecnologia impiegata (moduli ad alto rendimento posizionati su strutture ad inseguimento solare monoassiale, è possibile confermare, come rilevato da vari studi a livello internazionale, che le condizioni microclimatiche (umidità, temperatura al suolo, giusto grado di ombreggiamento variabile e non fisso) che vengono a generarsi nelle aree di impianto favoriscono:

- la presenza e permanenza di colture vegetali erbose autoctone;
- l'incremento di biodiversità,
- il mantenimento della fertilità dei terreni interessati;

Ed inoltre:

- la presenza di varchi praticati nelle recinzioni perimetrali con maglia;
- l'inserimento di cumuli di pietra nell'area d'impianto quale riparo naturale per fauna minore;
- la fascia di mitigazione perimetrale;

consentiranno di creare un ambiente protetto per la fauna ed avifauna locale a beneficio dell'incremento della biodiversità.

Anche la fase di cantiere nonché quella di dismissione, nel caso degli impianti fotovoltaici, grazie agli accorgimenti e alle misure di mitigazione che potranno essere in atto, farà sì che contenuti siano gli impatti sull'ambiente circostante; inoltre, la costruzione dell'impianto fotovoltaico ha effetti positivi non solo sul piano ambientale, ma anche sul piano socioeconomico, costituendo un fattore di occupazione diretta sia nella fase di cantiere (per le

attività di costruzione e installazione dell'impianto) che nella fase di esercizio dell'impianto (per le attività di gestione e manutenzione).

Oltre ai vantaggi occupazionali diretti, la realizzazione dell'intervento proposto costituirà un'importante occasione per la creazione e lo sviluppo di società e ditte che graviteranno attorno all'impianto fotovoltaico (indotto), quali ditte di carpenteria, edili, società di consulenza, società di vigilanza, imprese agricole, ecc. Le attività a carico dell'indotto saranno svolte prevalentemente ricorrendo a manodopera locale, per quanto compatibile e con i necessari requisiti.

In ultimo la costruzione ed esercizio dell'impianto fotovoltaico potrà costituire un momento di sviluppo di competenze specifiche ed acquisizione di know-how a favore delle risorse umane locali che potranno confrontarsi su tecnologie all'avanguardia, condurre studi e ricerche scientifiche in loco anche in sinergia con le principali università siciliane mediante appositi protocolli e collaborazioni scientifiche.

È infine da tenere in considerazione il fatto che, al termine della vita utile dell'impianto fotovoltaico, laddove non si procedesse al rinnovamento dell'impianto (revamping), i terreni saranno restituiti alle loro originarie condizioni d'uso, come previsto dal Piano di dismissione del progetto.

Infine, sull'alternativa zero, possiamo fare le seguenti considerazioni.

Riguardo a tale scelta, si sono evidenziate significative incongruenze con quanto prospettato dalla pianificazione del settore energetico, che stimola la realizzazione di impianti da fonti rinnovabili ed impone la produzione di energia dalle fonti rinnovabili per obblighi di mercato ed impone di raggiungere il target fissato dalla Comunità Europea, cioè quello di arrivare a quota 32% di energia ricavata da fonti rinnovabili entro il 2030.

Al di là degli aspetti correlati alla pianificazione di settore, si devono evidenziare elementi correlati alle necessità di ottimizzazione della produzione e di distribuzione dell'energia. La realizzazione di un impianto fotovoltaico che sfrutta un potenziale energetico che altrimenti andrebbe disperso, contribuisce a colmare il divario tra consumi e produzione energetica nella Regione Sicilia ottimizzando l'uso delle risorse (rinnovabili e non) impiegate per la produzione dell'energia elettrica. Infine, dal punto di vista della pianificazione territoriale, l'impianto in progetto risulta compatibile con i vincoli dettagliatamente analizzati nella specifica sezione del presente documento.

### **Alternativa 1:**

La scelta del sito per la realizzazione di un campo fotovoltaico è di fondamentale importanza ai fini di un investimento sostenibile, in quanto deve conciliare la sostenibilità dell'opera sotto il profilo tecnico, economico ed ambientale.

Il Proponente ha condotto un'attività preliminare di *scouting* volta ad individuare dei siti idonei ad ospitare impianti come quello in progetto.

Il sito è stato individuato sulla base di criteri che sono stati ritenuti essenziali per la realizzazione dell'impianto fotovoltaico.

Nella scelta del sito in esame sono stati in primo luogo considerati i seguenti criteri:

- l'area di intervento deve essere priva di vincoli paesaggistici ed ambientali, come analizzato meglio negli elaborati di progetto;
- l'area deve presentare un buon irraggiamento, fondamentale per ottenere una soddisfacente produzione di energia;
- il terreno deve essere facilmente accessibile tramite viabilità esistente, in buone condizioni.

in fase di verifica vincolistica preliminare erano stati analizzati anche altri siti ritenuti non idonei alla realizzazione dell'impianto in particolare per le loro interferenze con vincoli paesaggistici, tutelati ai sensi dell'art. 142 del Codice dei beni culturali e del Paesaggio (aree boscate; fasce di rispetto dei corsi d'acqua)

Il sito prescelto, rispetto ad altre aree valutate presenta le seguenti caratteristiche principali:

- area caratterizzata dalla presenza di viabilità esistente, idonea al transito dei mezzi;
- sito privo di vincoli paesaggistici ed ambientali;
- area inserita in un contesto a ridotta urbanizzazione residenziale, lontana dal centro storico;
- area agricola priva di pregio dal punto di vista naturalistico-vegetazionale;
- zona con conformazione orografica tale da consentire interventi ridotti di movimentazione del terreno.

Sulla base di tali valutazioni, l'alternativa localizzativa prescelta risulta essere la migliore ad ospitare un impianto fotovoltaico con le caratteristiche dimensionali e di potenza prescelte.

In conclusione, sulle alternative localizzative possiamo affermare quanto segue.

Relativamente ad una diversa localizzazione dell'impianto, a seguito dell'analisi effettuata in sede di progettazione e dell'intenzione della proprietà di destinare a tale uso proprio quei



terreni data la loro scarsa valenza agro-economica, non risulta ragionevolmente percorribile la localizzazione in altra sede, in quanto qualsiasi altro terreno avrebbe probabilmente caratteristiche agronomiche migliori. Ci sarebbe lo stesso un'occupazione di territorio, ma sarebbe sicuramente un territorio più pregiato.

## **Alternativa 2:**

In fase preliminare è stata fatta una valutazione qualitativa delle differenti tecnologie e soluzioni impiantistiche attualmente presenti sul mercato per gli impianti fotovoltaici a terra così da identificare quella più idonea, tenendo in considerazione i seguenti criteri:

- impatto visivo;
- possibilità di coltivazione delle aree disponibili con mezzi meccanici;
- costo di investimento;
- costi di Operation and Maintenance;
- producibilità attesa dell'impianto.

Le diverse tipologie impiantistiche prese in considerazione sono:

- o strutture fisse;
- o inseguitore monoassiale (inseguitore di rollio);
- o inseguitore monoassiale (inseguitore ad asse polare);
- o inseguitore monoassiale (inseguitore di azimut);
- o inseguitore biassiale.

Le *strutture fisse* sono costituite da strutture metalliche portanti alle quali sono fissati meccanicamente i moduli fotovoltaici; esse possono essere direttamente ancorate al terreno mediante dei sistemi di fondazione a secco o per mezzo di zavorre in cls prefabbricato; vengono orientate a sud con adeguato angolo di inclinazione (TILT); generalmente hanno una producibilità più bassa rispetto alle altre mobili.

Gli *inseguitori di rollio* sono dispositivi che, con l'ausilio di servomeccanismi, inseguono il Sole lungo il suo percorso quotidiano nel cielo, a prescindere dalla stagione, e dunque ruotando ogni giorno lungo un asse nord-sud parallelo al suolo, ignorando la variazione di altezza (giornaliera ed annua) del Sole sull'orizzonte. Tale tipo di inseguitore, che effettua una rotazione massima di +/- 60°, risulta particolarmente adatto per i Paesi come l'Italia caratterizzati da basse latitudini, poiché in essi il percorso apparente del Sole è più ampio. L'incremento nella produzione di energia offerto da tali inseguitori si aggira intorno al 15%.




Gli *inseguitori di azimuth* ruotano intorno a un asse verticale perpendicolare al suolo; in questo caso, i moduli vengono montati su una base rotante complanare al terreno che, mediante un servomeccanismo, segue il movimento del Sole da est a ovest durante il giorno ma, a differenza degli inseguitori di tilt e di rollio, senza mai variare l'inclinazione del pannello rispetto al suolo. Tali inseguitori hanno i moduli solari inclinati di un certo angolo rispetto all'asse di rotazione. Gli *inseguitori ad asse polare* ruotano, con l'ausilio di un servomeccanismo, intorno a un asse parallelo all'asse nord-sud di rotazione terrestre (asse polare), e dunque inclinato rispetto al suolo. Per maggiore precisione, in tali inseguitori, l'asse di rotazione è inclinato rispetto al suolo per poter essere circa parallelo all'asse di rotazione terrestre.




Le *strutture ad inseguimento biassiale*, a differenza di quelle monoassiali, hanno due assi di rotazione, uno principale ed uno secondario, solitamente perpendicolari fra loro.

Grazie ad essi e con l'ausilio di una strumentazione elettronica sofisticata, è possibile puntare perfettamente e in tempo reale i pannelli verso il Sole via via che si sposta sulla volta celeste e seguirne quindi il moto diurno, massimizzando l'efficienza dei moduli solari; essi presentano una notevole difficoltà produttiva.

Nella Tabella successiva si rappresentano le differenti tecnologie impiantistiche prese in considerazione, evidenziando vantaggi e svantaggi di ciascuna.

**Tab. 44\_** Tipologie di struttura

COMPARAZIONE TRA LE DIVERSE TIPOLOGIE IMPIANTISTICHE					
Tipo Impianto FV	Impatto Visivo	Possibilità coltivazione	Costo investimento	Costo O&M	Producibilità impianto
 <p><b>Impianto Fisso</b></p>	Contenuto perché le strutture sono piuttosto basse (altezza massima di circa 4 m)	Poco adatte per l'eccessivo ombreggiamento e difficoltà di utilizzare mezzi meccanici in prossimità della struttura. L'area corrispondente all'impronta a terra della struttura è sfruttabile, per fini agricoli per un 10%	Costo investimento contenuto	O&M piuttosto semplice e non particolarmente oneroso	Tra i vari sistemi sul mercato è quello con la minore producibilità attesa
 <p><b>Impianto monoassiale (Inseguitore di rollio)</b></p>	Contenuto, perché le strutture, anche con i pannelli alla massima inclinazione, non superano i 4,50 m	Struttura adatta per moduli bifacciali, che essendo maggiormente trasparenti, riducono l'ombreggiamento. L'area corrispondente all'impronta a terra della struttura è sfruttabile, per fini agricoli per un 30%	Incremento del costo di investimento, comparato all'impianto fisso, nel range tra il 3-5%	O&M piuttosto semplice e non particolarmente oneroso. Rispetto ai moduli standard si avranno costi aggiuntivi legati alla manutenzione dei motori del tracker system	Rispetto al sistema fisso, si ha un incremento di produzione dell'ordine del 15-18% (alla latitudine del sito)
 <p><b>Impianto monoassiale (Inseguitore ad asse polare)</b></p>	Moderato: le strutture arrivano ad un'altezza di circa 6 m	Strutture piuttosto complesse, che richiedono basamenti in calcestruzzo, che intralciano il passaggio di mezzi agricoli. Struttura adatta per moduli bifacciali, che essendo maggiormente trasparenti, riducono l'ombreggiamento	Incremento del costo di investimento, comparato all'impianto fisso, nel range tra il 10-15%	O&M piuttosto semplice e non particolarmente oneroso. Rispetto ai moduli standard si avranno costi aggiuntivi legati alla manutenzione dei motori del tracker system	Rispetto al sistema fisso, si ha un incremento di produzione dell'ordine del 20%-23% (alla latitudine del sito)

 <p><b>Impianto monoassiale (inseguitore di azimut)</b></p>	<p>Elevato: le strutture hanno un'altezza considerevole (anche 8-9 m)</p>	<p>Gli spazi per la coltivazione sono limitati, in quanto le strutture richiedono molte aree libere per la rotazione. L'area di manovra della struttura non è sfruttabile per fini agricoli.</p>	<p>Incremento del costo di investimento, comparato all'impianto fisso, nel range tra il 25-30%</p>	<p>O&amp;M più complesso, soprattutto per l'attività di lavaggio moduli, essendo la struttura di altezze maggiori. Costi aggiuntivi legati alla manutenzione dei motori del tracker system, pulizia della guida, ecc.</p>	<p>Rispetto al sistema fisso, si ha un incremento di produzione dell'ordine del 20-22% (alla latitudine del sito)</p>
 <p><b>Impianto biassiale</b></p>	<p>Abbastanza elevato: le strutture hanno un'altezza massima di circa 8-9 m</p>	<p>Possibile coltivare aree attorno alle strutture, anche con mezzi automatizzati. L'area corrispondente all'impronta a terra della struttura è sfruttabile, per fini agricoli per un 30%</p>	<p>Incremento del costo di investimento, comparato all'impianto fisso, nel range tra 25-30%</p>	<p>O&amp;M più complesso, soprattutto per l'attività di lavaggio moduli, essendo la struttura di altezze maggiori. Costi aggiuntivi legati alla manutenzione del sistema tracker biassiale (doppi ingranaggi)</p>	<p>Rispetto al sistema fisso, si ha un incremento di produzione dell'ordine del 30-35% (alla latitudine del sito)</p>
 <p><b>Impianti ad inseguimento biassiale su strutture elevate</b></p>	<p>Abbastanza elevato: le strutture hanno un'altezza massima di circa 7-8 m</p>	<p>Possibile coltivare con l'impiego di mezzi meccanici automatizzati, anche di grandi dimensioni. L'area corrispondente all'impronta a terra della struttura è sfruttabile, per fini agricoli per un 70%. Possibile l'impianto di colture che arrivano a 3-4 m di altezza</p>	<p>Incremento del costo di investimento, comparato all'impianto fisso, nel range tra 45-50%</p>	<p>O&amp;M più complesso, soprattutto per l'attività di lavaggio moduli, essendo la struttura di altezze maggiori. Costi aggiuntivi legati alla manutenzione del sistema tracker biassiale (doppi ingranaggi)</p>	<p>Rispetto al sistema fisso, si ha un incremento di produzione dell'ordine del 30-35% (alla latitudine del sito)</p>

La soluzione scelta (impianto a struttura fissa), consente di ridurre l'impatto visivo, i costi d'investimento e una O&M semplice e altrettanto poco onerosa.

Per quanto concerne la struttura di fondazione, si è optato per l'impiego di semplici elementi infissi o avvitati nel terreno, di altezza contenuta e privi di basamenti di fondazione o platee di sostegno; questa soluzione permetterà di mantenere inalterate le caratteristiche di permeabilità del terreno ed agevolerà le future operazioni di dismissione dell'impianto, con restituzione del piano campagna allo stato *ante operam*; questa soluzione è stata ritenuta preferibile rispetto ad altre possibili opzioni più invasive. Nei punti seguenti si riporta una disamina più dettagliata delle considerazioni svolte in merito alla scelta del tipo di fondazione:

- a) *Driven Piles* : questa soluzione, già descritta sopra, è caratterizzata da pali infissi nel terreno tramite battipalo oppure avvitati. Questa soluzione ha il minor impatto estetico e ambientale dal momento che non si adoperano colate di cemento e per questo motivo è quella che è stata adottata nel progetto in esame, pur tenendo conto del fatto che occorrerà garantire molta



precisione durante le fasi di costruzione.



**Fig. 51**\_ Esempio di supporto costituito da palo in acciaio infisso direttamente nel terreno mediante battipalo

*b) Predrilled and concrete backfilled:* In questa soluzione il terreno viene perforato e viene poi creato il palo di fondazione con getto di cemento. Si tratta di una soluzione maggiormente impattante dal punto di vista ambientale, anche nell'ottica della futura dismissione dell'impianto.

Per tale ragione questa soluzione è stata scartata,



**Fig.52** \_ Esempio di impianto fotovoltaico con fondazioni ottenute mediante perforazione del terreno e successiva creazione del palo di fondazione con getto di cemento



*Concrete ballasts:* In questa soluzione vengono appoggiati al terreno plinti in cemento con la funzione di zavorra per la struttura; anche questa soluzione è stata scartata in ragione del maggiore impatto estetico ed ambientale.



**Fig. 53**\_Esempio di impianto fotovoltaico con fondazioni formate da zavorre costituite da plinti in cemento

Per quanto riguarda la scelta dei moduli fotovoltaici, si è optato per una scelta tecnologica orientata all'efficienza dell'impianto e ad un incremento della producibilità.

I moduli fotovoltaici disponibili sul mercato sono di quattro categorie principali:

- moduli bifacciali, con rendimento del 21,5%;
- moduli in silicio monocristallino, con rendimento del 20%;
- moduli in silicio policristallino, con rendimento del 16,7%;
- moduli in silicio amorfo, con rendimento del 8,5%.

Nella fattispecie, la scelta è ricaduta su un modulo composto da 144 celle in silicio monocristallino, con una potenza di picco di 580 Wp protetto verso l'esterno da un vetro temprato ad altissima trasparenza.

Tale tipologia di modulo si differenzia dagli altri presenti nel mercato in quanto unisce l'efficienza, cioè il rendimento elevato, alla longevità; inoltre, essa rende meglio alle basse temperature ed è più efficiente dei moduli policristallini in presenza di un'intensità solare minore.

Anche la progettazione elettrica dell'impianto è stata realizzata in modo da non influire negativamente sui costi di realizzazione ma anche sull'ambiente circostante, in particolare l'interramento dei cavi elettrici ha senza dubbio ridotto notevolmente l'impatto sul paesaggio e sull'ambiente.

In definitiva le scelte progettuali fatte hanno consentito di realizzare un progetto che riteniamo essere il migliore sotto tutti gli aspetti analizzati e attenzionando sempre la salvaguardia dell'ambiente.

Inoltre, l'aspetto dimensionale è stato valutato rispetto alle caratteristiche ecologico – paesaggistico - ambientali dell'area. Nel sito, indagato dettagliatamente e descritto nell'ambito del Quadro di Riferimento Progettuale ed Ambientale, non sono emerse emergenze paesaggistiche, biologico – ecologiche e geosistemiche di particolare rilevanza. Pertanto, rispetto alla disponibilità dell'area ed alla totale assenza di iniziative contrastanti con l'intervento progettuale in oggetto, appare chiara la necessità di sfruttare al meglio la potenzialità offerta e massimizzando le rese energetiche.

La Società Proponente ha individuato il sito in cui realizzare l'impianto facendo riferimento ai seguenti criteri:

- terreni non coltivati a seminativo ed in misura minore con colture arboree;
- buona producibilità dell'impianto;
- buone condizioni della viabilità per l'accesso al sito (per l'accesso al sito si rilevano viabilità comunali, provinciali in buono stato di conservazione);
- orografia del sito (sub-pianeggiante, con ciò riducendo al minimo i movimenti terra necessari per la site preparation; inoltre, l'orografia sub-pianeggiante consente un miglior inserimento paesaggistico come già discusso nella relazione paesaggistica e nella presente relazione);
- assenza di vegetazione di pregio.

Inoltre,

- il sito non ricade all'interno di aree percorse dal fuoco, come dichiarato nel CDU n. 51/2021, rilasciato in data 18/06/2021 e, quindi, non è soggetto ai divieti previsti dall'art. 10 della Legge 353/2000;
- non interessa terreni oggetto di vincolo ai sensi della Legge Regionale 16/96 e s.m.i.;
- il proprietario del terreno non ha usufruito negli ultimi dieci anni di aiuti regionali per l'agricoltura (ex art. 58 della Legge Regionale 04/2003).

Come indicato, i criteri sopraccitati sono risultati pienamente soddisfatti.

Inoltre, il sito è stato scelto in modo che ricadesse all'esterno di aree non idonee così come individuate dall'Allegato 3 del DM 10/09/2010.

In ultimo, si ribadisce che l'orografia del sito è tale che non saranno necessari movimenti terra di rilievo; inoltre, il sito scelto per l'impianto è vicino alle principali infrastrutture civili ed elettriche (strade e connessione).

Di fatto l'impianto proposto, grazie a questi motivi, è **economicamente sostenibile in assenza di incentivi**.

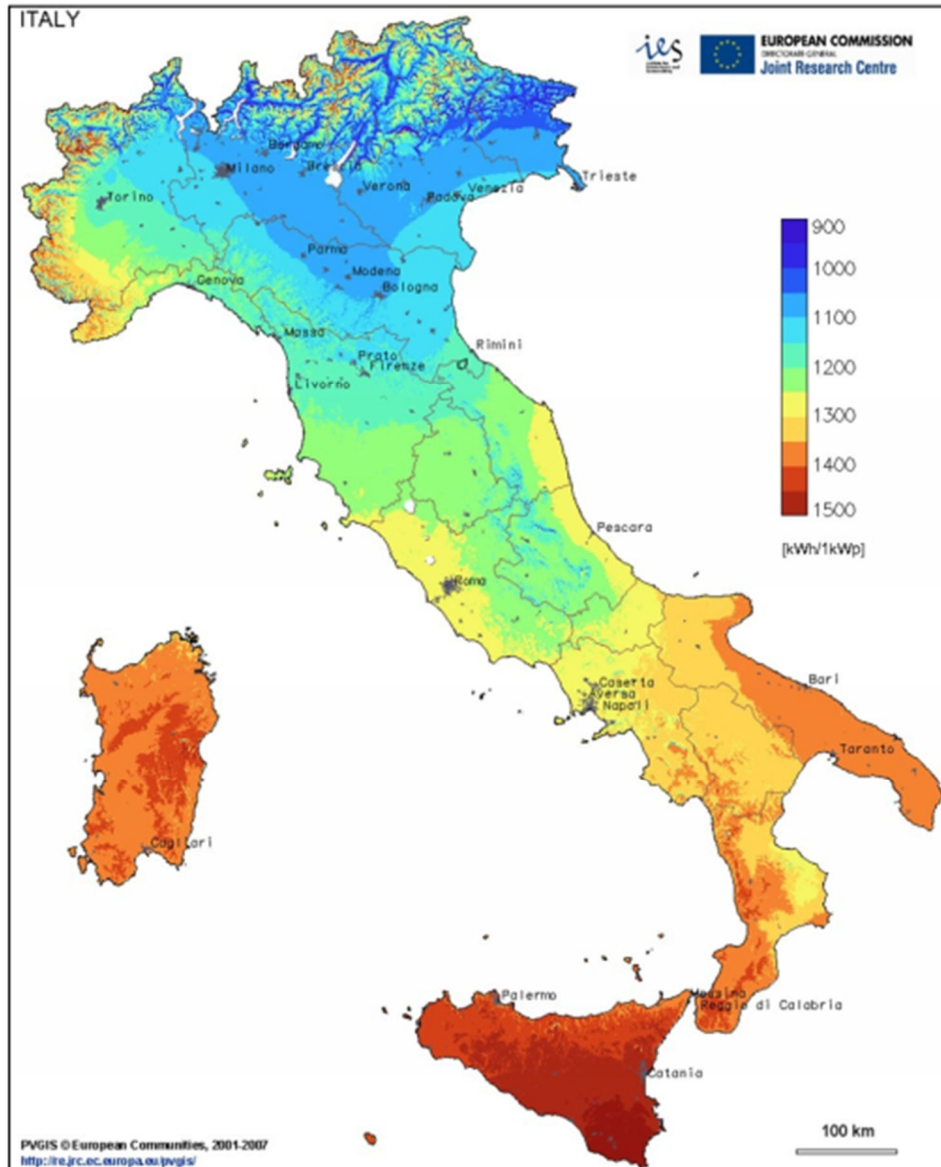
• **Alternativa 3:**

È stata valuta la possibilità di usare la tecnologia eolica, ma tale ipotesi è risultata meno idonea in questo caso, sia per motivi legati alle caratteristiche del territorio che per il tipo di impatto che avrebbe avuto sull'ambiente.

Osservando la radiazione globale totale annua su superficie orizzontale in Italia, si nota infatti, che il sito in esame è ubicato tra le zone a maggior radiazione globale.

Inoltre, la tecnologia eolica, necessitando di vento costante (nelle quattro stagioni) e non di raffiche, avrebbe una produzione minore e un impatto visivo maggiore.

Quindi la scelta della tecnologia fotovoltaica risulta essere migliore dal punto di vista dell'uso del suolo.



**Fig. 54** - Radiazione globale totale annua su superficie orizzontale

Anche l'impatto ambientale risulta essere migliore sia perché più contenuto, sia perché facilmente mitigabile rispetto alle altre tecnologie.

L'impatto infatti è limitato all'arco della vita utile dell'impianto in quanto si tratta di un processo reso reversibile dalla dismissione dell'opera: il territorio occupato da un impianto fotovoltaico rimane di fatto, al suo stato naturale, non subisce modificazioni antropiche irreversibili e non viene interessato da alterazioni o contaminazioni legate, ad esempio, alle pratiche agricole (fertilizzanti, diserbanti) o a quelle industriali.

L'unico impatto rilevante potrebbe riguardare la percezione del paesaggio, soprattutto nel caso di impianti estesi, in questo caso però, la scelta di quel terreno e dell'uso della tecnologia fotovoltaica, è stata fatta proprio per mitigare e limitare al massimo gli effetti percettivi. La

pendenza naturale del terreno in esame infatti, ne limita notevolmente la visibilità anche alle aree limitrofe.

Inoltre, l'uso della tecnologia eolica, che avrebbe comportato l'installazione di circa 6 macchine da 2 MW per ottenere la stessa potenza, avrebbe avuto decisamente un impatto maggiore sul paesaggio date le loro dimensioni, numero e imponente sviluppo verticale. Infine, come detto, l'uso di efficaci e naturali opere di schermatura a verde riduce notevolmente l'impatto dell'impianto fotovoltaico proposto.

Alla luce di quanto descritto nel precedente paragrafo, appare evidente che l'ipotesi progettuale di realizzare un impianto fotovoltaico con le caratteristiche descritte, risulta la migliore.

## **8. CONCLUSIONI**

Il progetto a cui si riferisce la presente Sintesi non tecnica è relativo ad un impianto fotovoltaico della potenza installata di 30,85 MW in corrente alternata sito nel Comune di Naro (AG).

In conclusione, avendo passato in rassegna i principali aspetti ambientali interessati dalla realizzazione dell'impianto, si può affermare che esso avrà un impatto irrisorio sull'ambiente per cui riteniamo sia idoneo ad acquisire il giudizio positivo di compatibilità ambientale.

In relazione al “**Quadro di riferimento programmatico**”, per ciò che concerne gli strumenti di programmazione considerati nell'ambito del presente studio, si può affermare che le opere in progetto sono coerenti con gli obiettivi degli strumenti analizzati e si inseriscono nel quadro delle iniziative energetiche a livello locale, nazionale e comunitario, al fine di apportare un contributo al raggiungimento degli obiettivi connessi con i provvedimenti normativi sopra citati.

L'intervento risulta quindi pienamente coerente con il quadro di pianificazione e programmazione territoriale in materia energetica.

In relazione al “**Quadro di riferimento ambientale**”, non si sono rilevate componenti il cui stato attuale possa essere in maniera significativa influenzato negativamente dalla realizzazione delle opere in progetto.

Infine, le misure di mitigazione e compensazione previste in progetto, influiranno positivamente sul corretto inserimento dello stesso nell'ambiente circostante.