

PROPONENTE:

**D&D Costruzioni s.r.l.**

Sede in:

Viale Aleardo Aleardi, 1/D - 50124 Firenze, Italia

Pec: costruzionided@pec.it



PROVINCIA DI  
NUORO



PROVINCIA  
DEL SUD  
SARDEGNA



COMUNE DI  
USSASSAI



COMUNE DI  
SEUI



COMUNE DI  
ESCALAPLANO



COMUNE DI  
ESTERZILI



REGIONE  
AUTONOMA DELLA  
SARDEGNA

OGGETTO:

PROGETTO DEFINITIVO DI UN IMPIANTO EOLICO COMPOSTO DA 6 AEROGENERATORI CON POTENZA COMPLESSIVA DI 36 MW, DENOMINATO "SU CASTEDDU", NEL COMUNE DI USSASSAI (NU) E OPERE CONNESSE NEI COMUNI DI USSASSAI (NU), SEUI (SU), ESTERZILI (SU) ED ESCALAPLANO (SU)

NOME ELABORATO:

CATALOGO MOSI


PROGETTO SVILUPPATO DA:

**AGREENPOWER s.r.l.**

Sede legale: Via Serra, 44

09038 Serramanna (SU) - ITALIA

Email: info@agreenpower.it



agreenpower s.r.l.

GRUPPO DI LAVORO:

Ing. Simone Abis  
Dott. Ing. Fabio Sirigu  
Dott. Ing. Daniele Cabiddu  
Arch. Roberta Sanna  
Ing. Danilo Marras  
Dott. Gianluca Fadda

COLLABORATORI:

Vamirgeoind Ambiente Geologia e  
Geofisica Srl  
bmp Srl  
Dott. Archeologo Matteo Tatti  
Dott. Geologo Luigi Sanciu  
Dott. Naturalista Francesco Mascia  
Dott. Agronomo Vincenzo Sechi  
Ing. Federico Miscali  
Ing. Vincenzo Carboni

TIMBRO E FIRMA:

SCALA:	CODICE ELABORATO	TIPOLOGIA	FASE PROGETTUALE			
-	ELB.AR.04	IMPIANTO EOLICO	DEFINITIVO			
FORMATO:			-	-	-	-
3						
2						
1						
0	Prima emissione	Marzo 2024	M.Tatti	Agreenpower	Agreenpower	
REV.	DESCRIZIONE	DATA	REDATTO	CONTROLLATO	APPROVATO	



## Sito 1 - Nuraghe Nurasolu (SABAP-SS-NU\_2024\_00156-MT\_00002\_1)

**Localizzazione:** Ussassai (NU) - ,

**Definizione e cronologia:** struttura di fortificazione, {nuraghe}. {Età del Bronzo},

**Modalità di individuazione**{analisi di testimonianze materiali provenienti dall'area in esame, dati bibliografici, dati di archivio}

**Distanza dall'opera in progetto:**>1000 metri

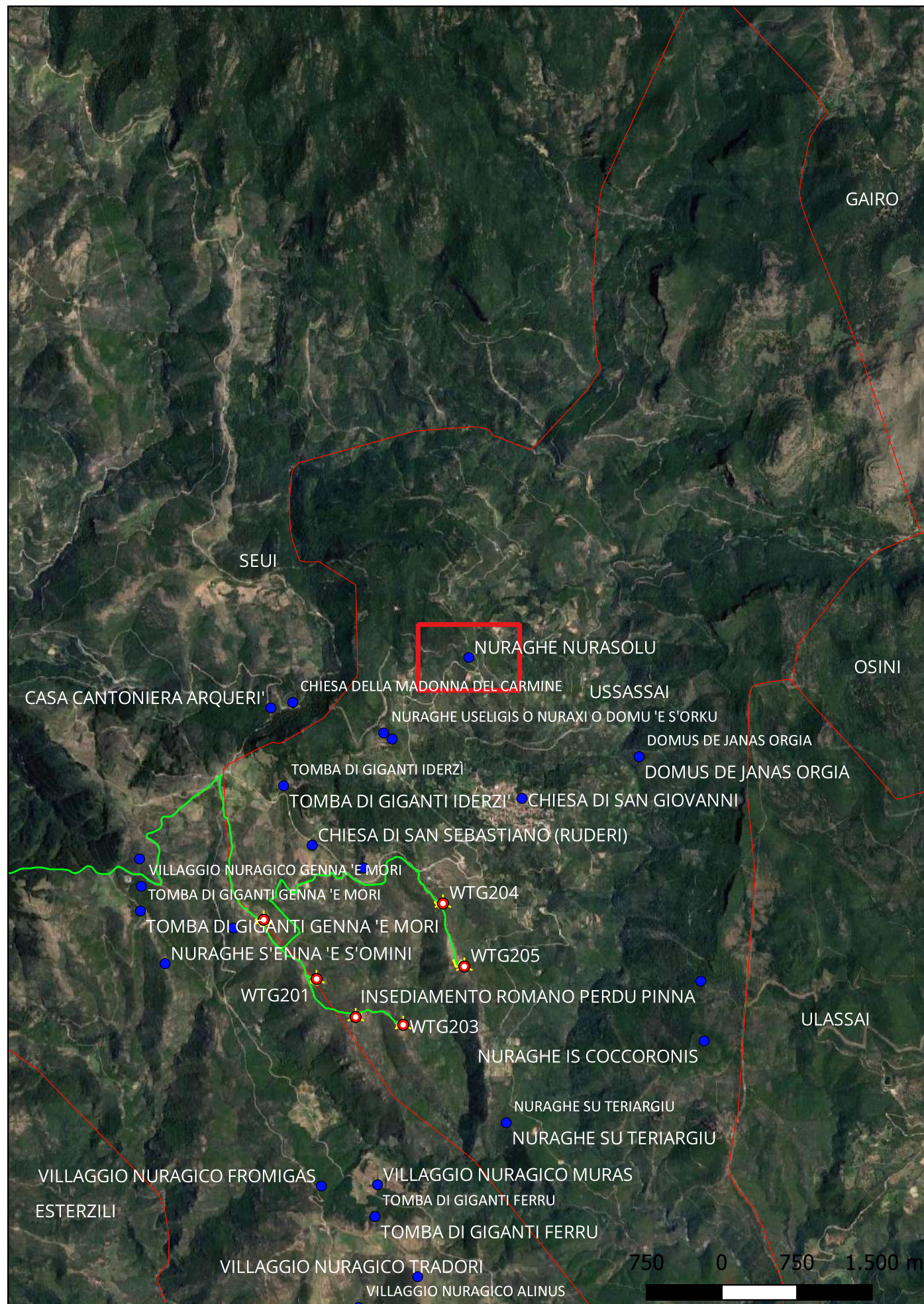
**Potenziale:** potenziale alto

**Rischio relativo:** rischio nullo

Costruito in blocchi di calcare e edificato su un affioramento roccioso, è composto da una torre principale, un corpo aggiunto dove si scorgono i resti di un corridoio e resti di alcune capanne sul lato ovest. Lo stato attuale di conservazione non consente una lettura ottimale delle sue caratteristiche tecniche e costruttive.



Moravetti A., Gli insediamenti antichi, in: Camardi I. a cura di, Montagne di Sardegna, Sassari, 0, 1993, 160-212





## Sito 10 - Nuraghe Casteddu 'e Joni (SABAP-SS-NU\_2024\_00156-MT\_00002\_10)

**Localizzazione:** Ussassai (NU) - ,

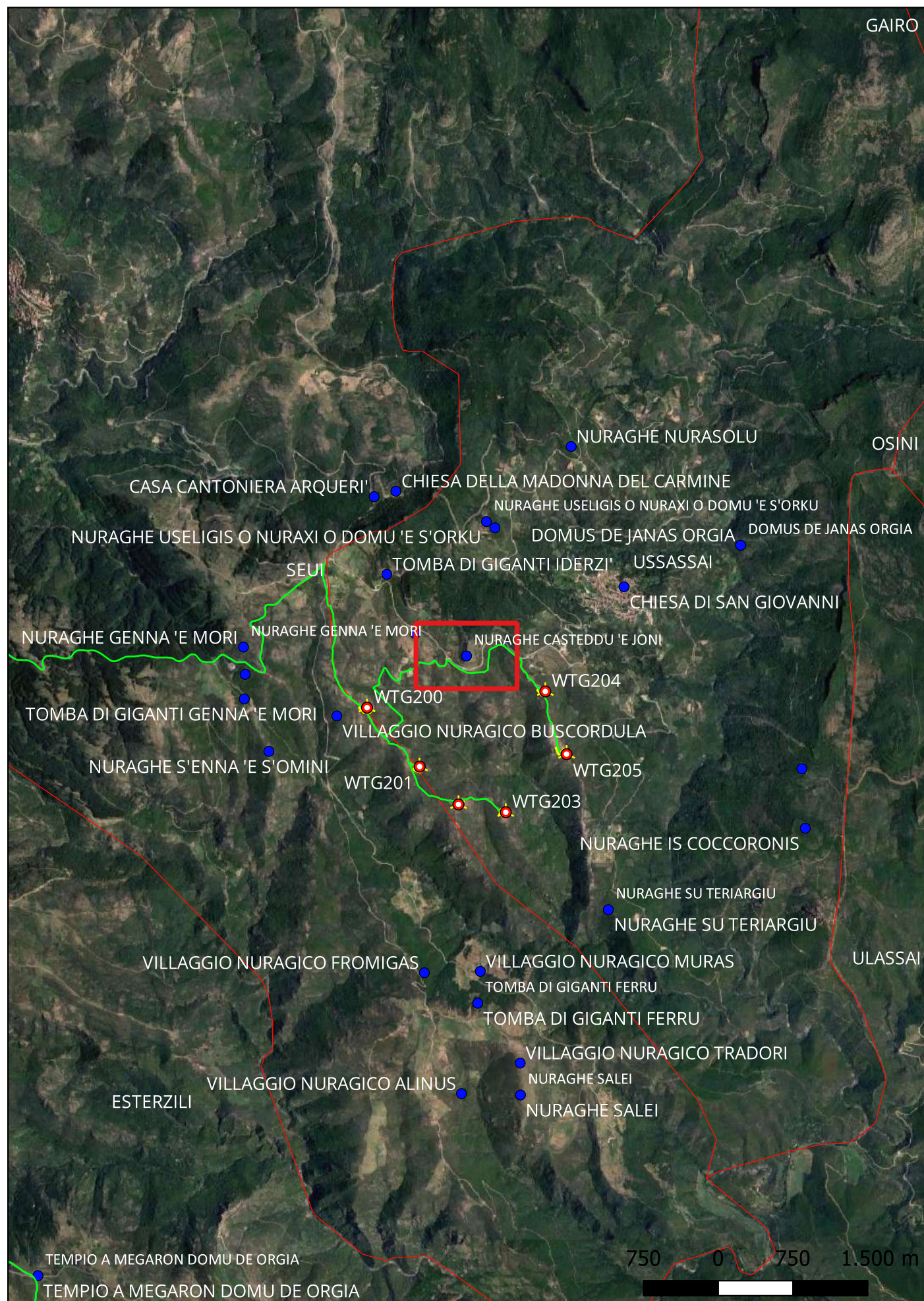
**Definizione e cronologia:** struttura di fortificazione, {nuraghe}. {Età del Bronzo},

**Modalità di individuazione:** {dati bibliografici, dati di archivio}

**Distanza dall'opera in progetto:** 500-1000 metri **Potenziale:** potenziale alto

**Rischio relativo:** rischio nullo

Nuraghe verosimilmente monotorre, costruito sulla sommità rocciosa affiorante tra la vegetazione. Rimangono alcuni filari in conci a volte sbozzati. Sfrutta l'affioramento roccioso su cui è realizzato. Lo stato attuale di conservazione non consente una lettura ottimale delle sue caratteristiche tecniche e costruttive.





## Sito 11 - Inseediamento romano Perdu Pinna (SABAP-SS-NU\_2024\_00156-MT\_00002\_11)

**Localizzazione:** Ussassai (NU) - ,

**Definizione e cronologia:** insediamento, {villaggio}. {Età Romana},

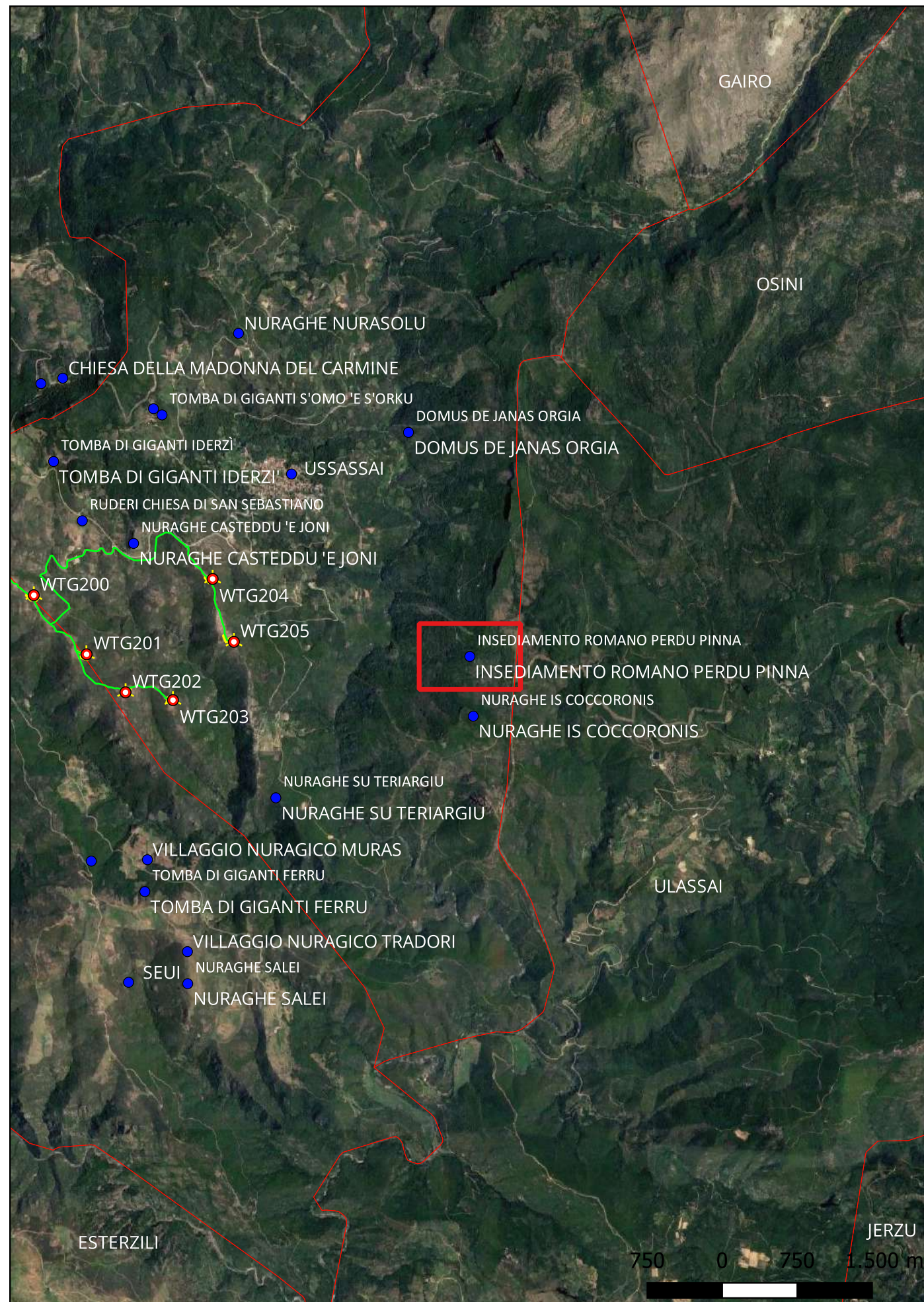
**Modalità di individuazione**{dati di archivio}

**Distanza dall'opera in progetto:**>1000 metri

**Potenziale:** potenziale medio

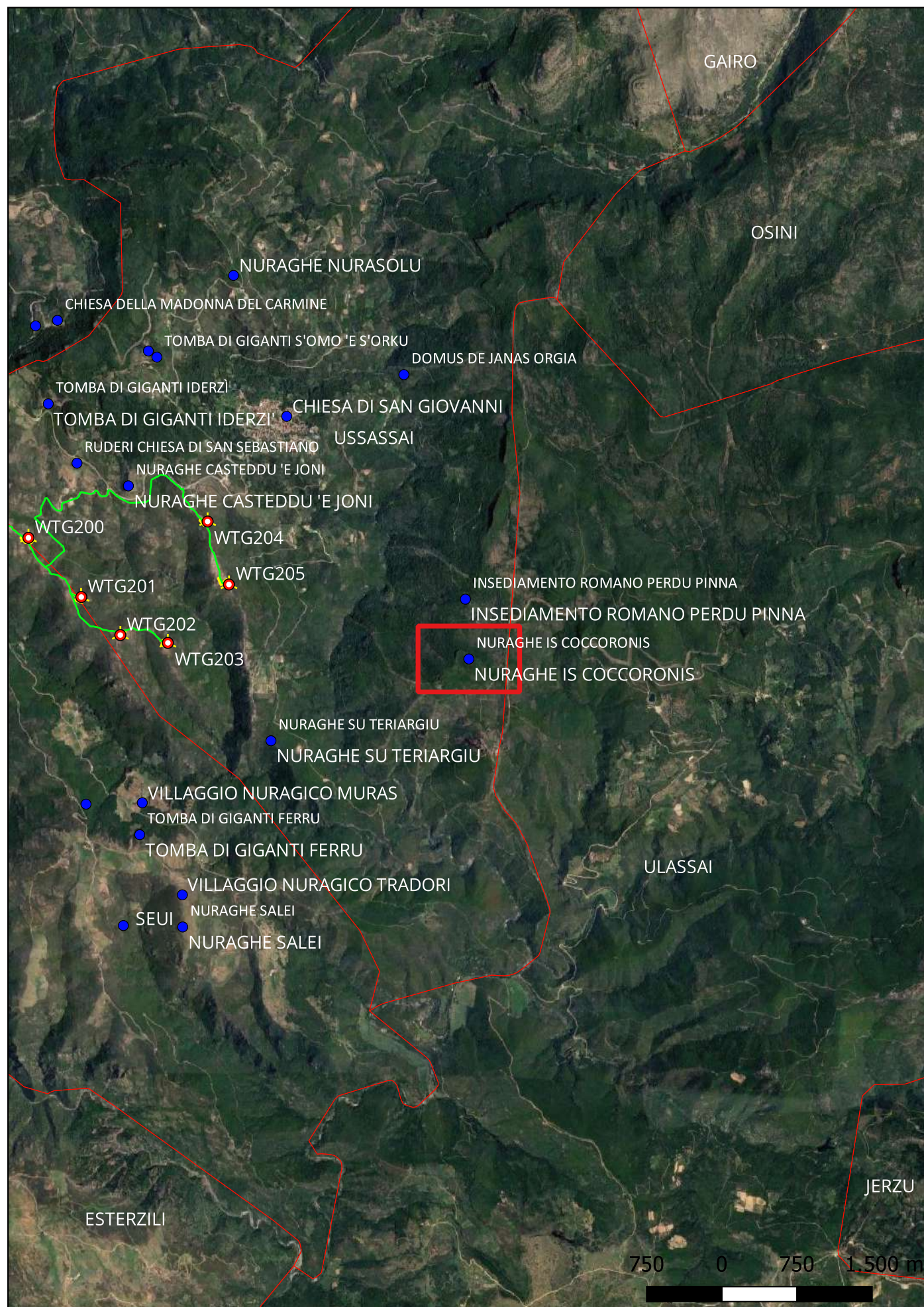
**Rischio relativo:** rischio nullo

Lungo i pendii e nella piana sottostante la cima omonima, ubicata a metà strada tra i nuraghi di Mela e Is Coccoronis, sono stati rinvenuti numerosi materiali fittili, soprattutto ceramici, quali, puntali d'anfora, olle, spiane, nonché macine in basalto e monete d'età imperiale. Ciò farebbe supporre la presenza, nell'area, di un antico abitato romano. Le tracce di strutture murarie sono oggi poco rilevanti a causa dell'intensa attività antropica operata in passato da pastori e contadini e dalla piantumazione della pineta da parte dell'Ente Foreste.





## Sito 12 - Nuraghe Is Coccoconis (SABAP-SS-NU\_2024\_00156-MT\_00002\_12)



**Localizzazione:** Ussassai (NU) - ,

**Definizione e cronologia:** struttura di fortificazione, {nuraghe}. {Età del Bronzo},

**Modalità di individuazione**{dati di archivio}

**Distanza dall'opera in progetto:**>1000 metri

**Potenziale:** potenziale alto

**Rischio relativo:** rischio nullo

Il nuraghe è situato su di uno spuntone roccioso in posizione dominante la valle del rio San Girolamo. Si tratta di un nuraghe monotorre di modeste dimensioni, con ingresso a sezione trapezoidale, architravato, orientato a sud, non presenta scala d'andito, è provvisto di corridoio d'accesso che immette nella camera che si presenta ancora ben conservata e svettata solo nella parte terminale della sua tholos ogivale. A ovest la base si addossa ad un poderoso antemurale che racchiude tutta l'area antistante, aggirando lo spuntone roccioso su cui si eleva, integrandosi con altri affioramenti rocciosi, creando una sorta di terrazzamento. Tracce di capanne circolari ed ellittiche sono evidenti tra la fitta macchia mediterranea che copre l'intera area.

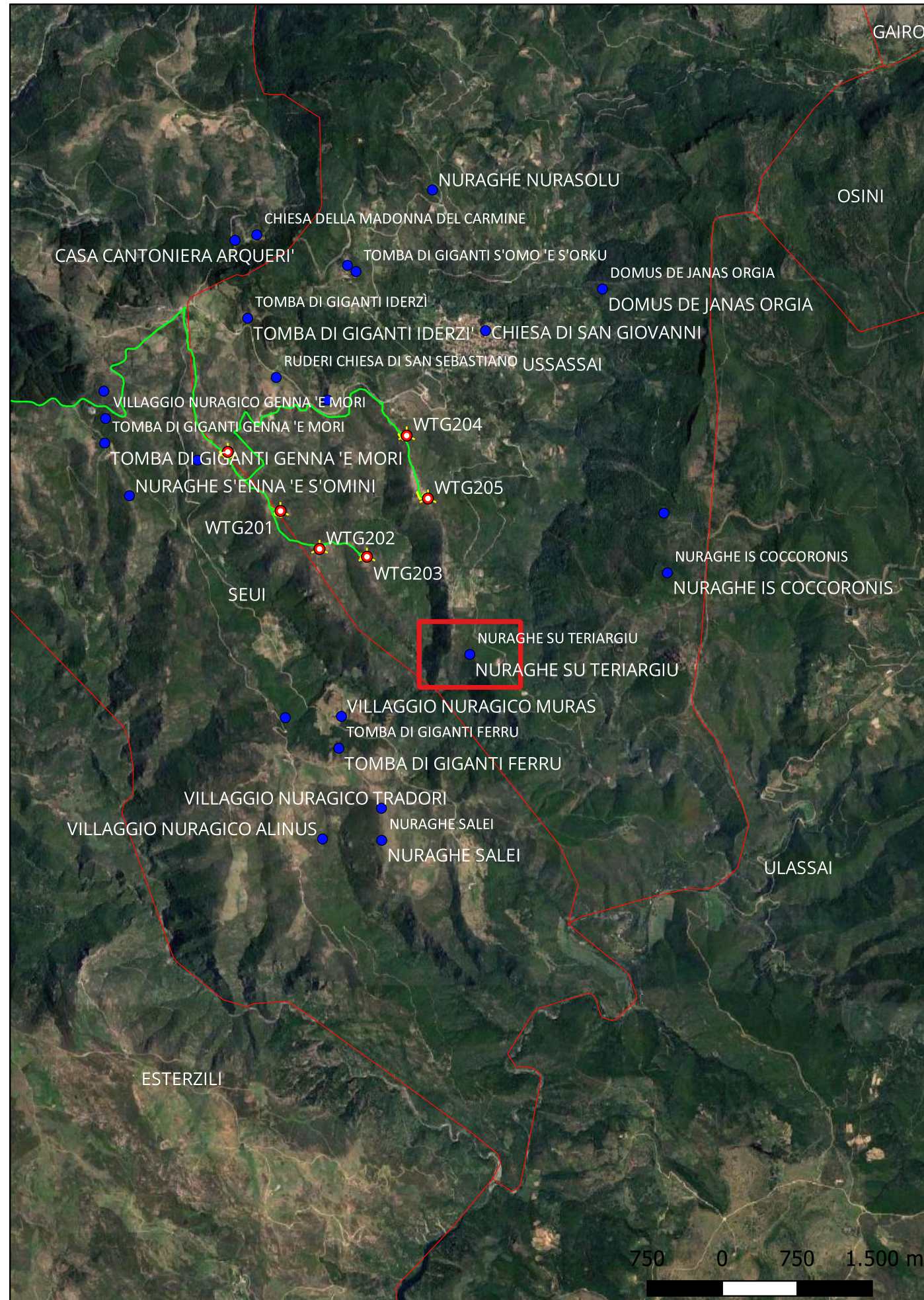


Servizio Territoriale Lanusei, Relazione riassuntiva sul censimento di monumenti archeologici, architettonici ed artistici presenti nei cantieri forestali del S.T. di Lanusei, Cagliari, 2013,





## Sito 13 - Nuraghe Su Teriargiu (SABAP-SS-NU\_2024\_00156-MT\_00002\_13)



**Localizzazione:** Ussassai (NU) - ,

**Definizione e cronologia:** struttura di fortificazione, {nuraghe}. {Età del Bronzo},

**Modalità di individuazione**{dati di archivio}

**Distanza dall'opera in progetto:**>1000 metri

**Potenziale:** potenziale alto

**Rischio relativo:** rischio nullo

Nuraghe versomilmente monotorre noto anche con il nome di Arcu Addai. Lo stato attuale di conservazione non consente una lettura ottimale delle sue caratteristiche tecniche e costruttive.



PUC Ussassai





# Sito 14 - Nuraghe Genna 'e Mori (SABAP-SS-NU\_2024\_00156-MT\_00002\_14)

**Localizzazione:** Seui (SU) - ,

**Definizione e cronologia:** struttura di fortificazione, {nuraghe}. {Età del Bronzo},

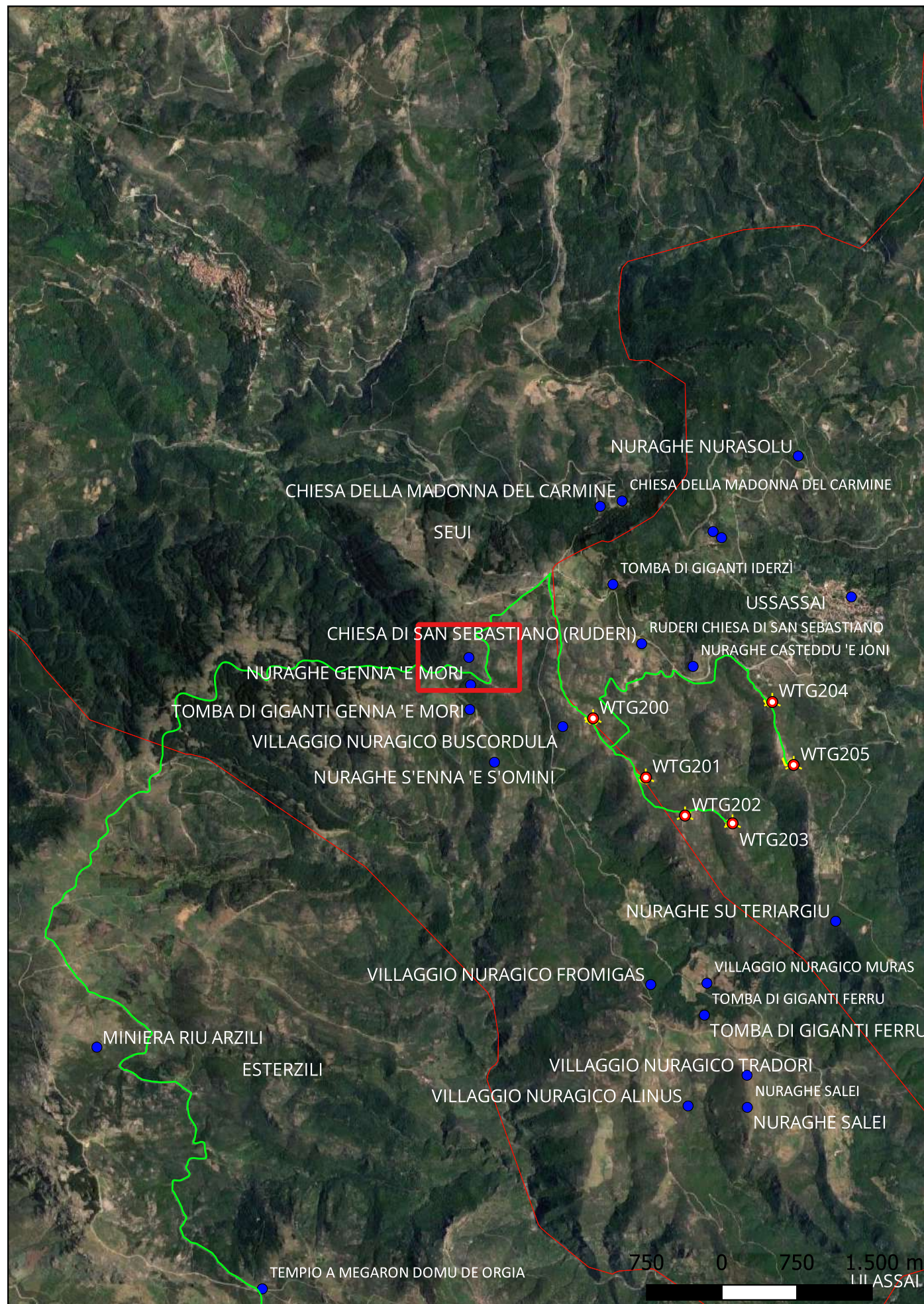
**Modalità di individuazione**{dati di archivio}

**Distanza dall'opera in progetto:**>1000 metri

**Potenziale:** potenziale alto

**Rischio relativo:** rischio nullo

Nuraghe verosimilmente monotorre, realizzato sull'affioramento roccioso, di cui sfrutta le emergenze. Lo stato attuale di conservazione non consente una lettura ottimale delle sue caratteristiche tecniche e costruttive.





## Sito 15 - Villaggio nuragico Genna 'e Mori (SABAP-SS-NU\_2024\_00156-MT\_00002\_15)

**Localizzazione:** Seui (SU) - ,

**Definizione e cronologia:** insediamento, {villaggio nuragico}. {Età del Bronzo},

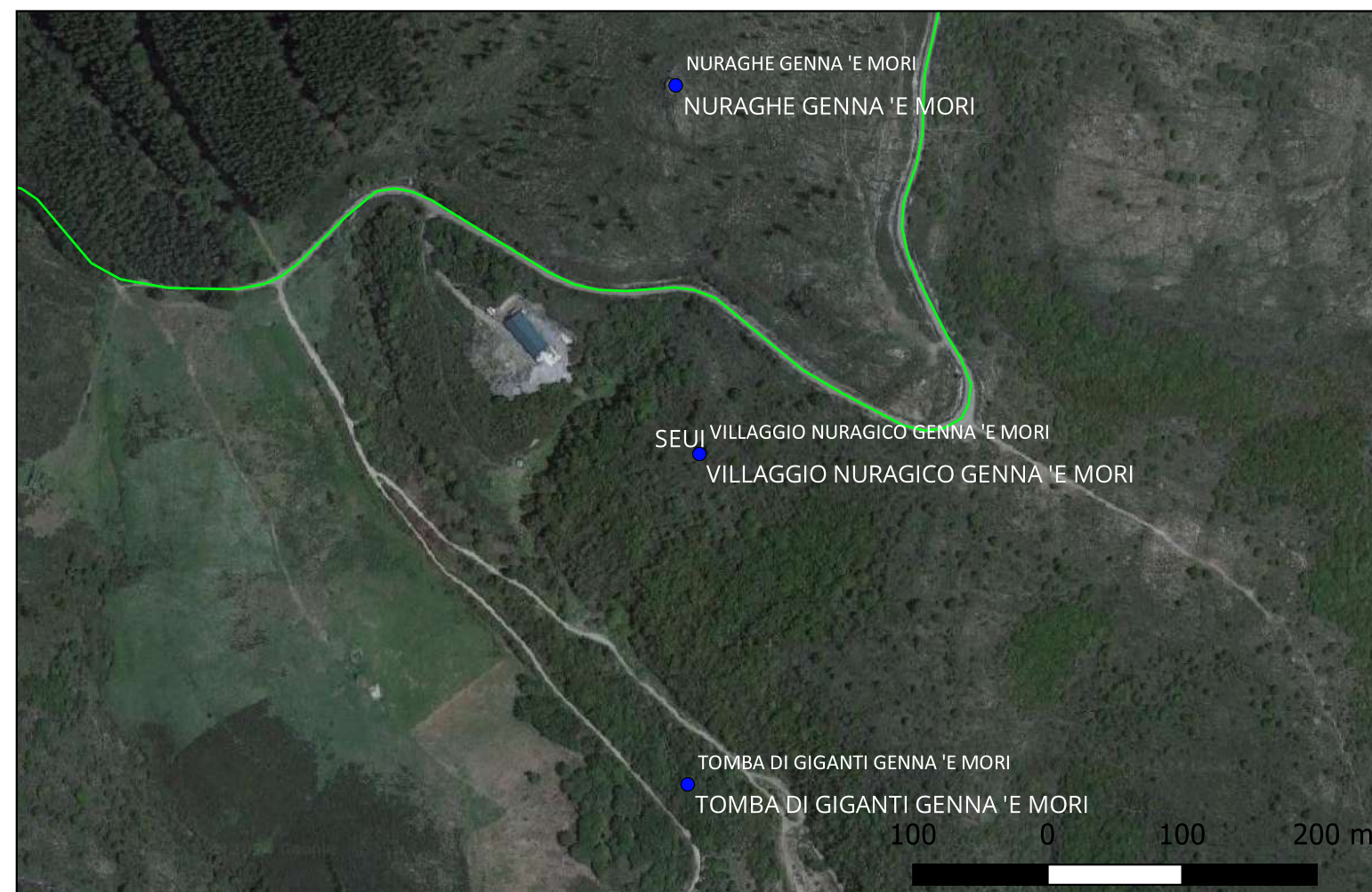
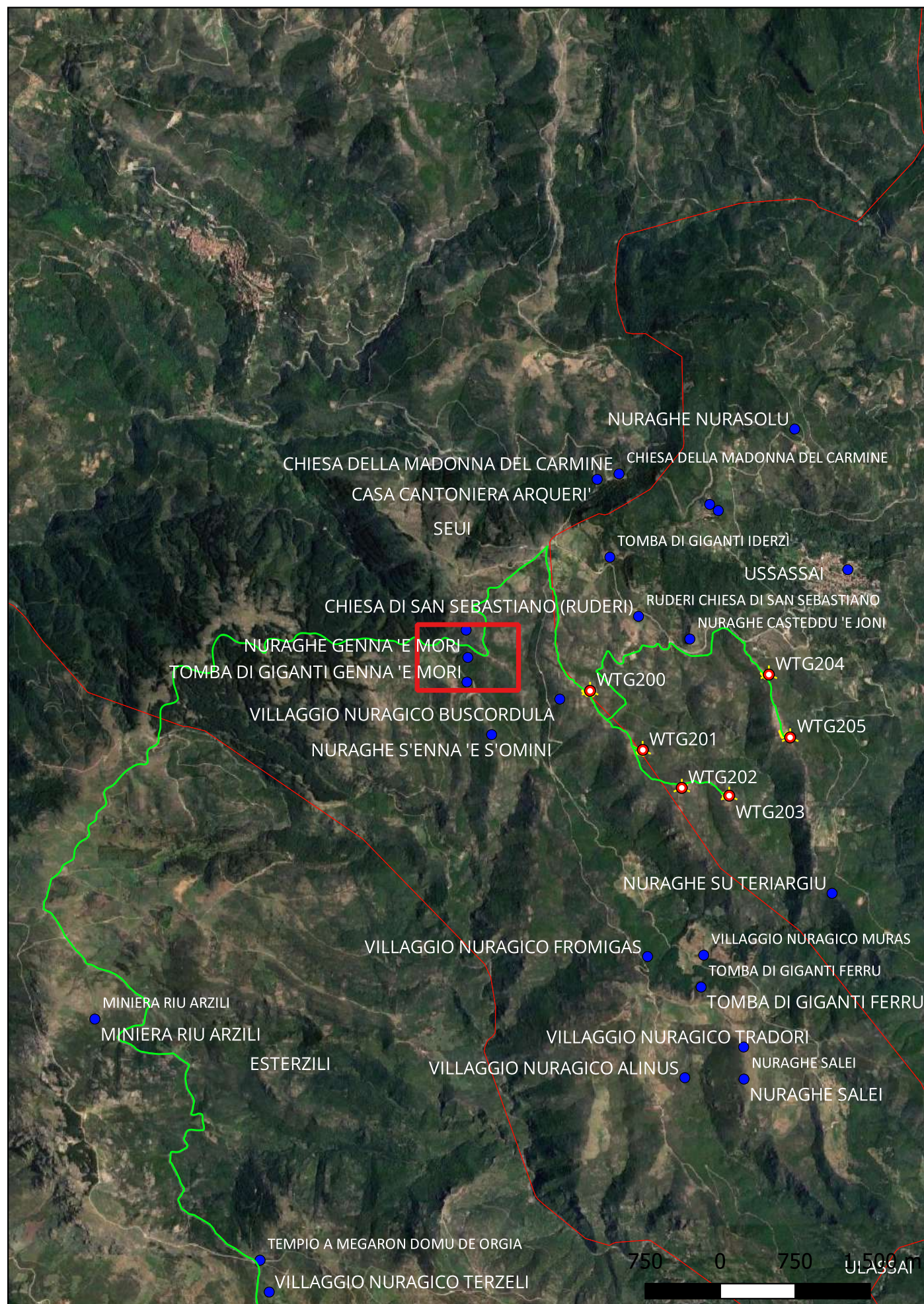
**Modalità di individuazione**{dati di archivio}

**Distanza dall'opera in progetto:**>1000 metri

**Potenziale:** potenziale alto

**Rischio relativo:** rischio nullo

Tracce dell'insediamento che afferiva al nuraghe omonimo, poco distante. Riamangono alcuni tratti murari tra la vegetazione.





## Sito 16 - Tomba di giganti Genna 'e Mori (SABAP-SS-NU\_2024\_00156-MT\_00002\_16)

**Localizzazione:** Seui (SU) - ,

**Definizione e cronologia:** area ad uso funerario, {tomba}. {Età del Bronzo},

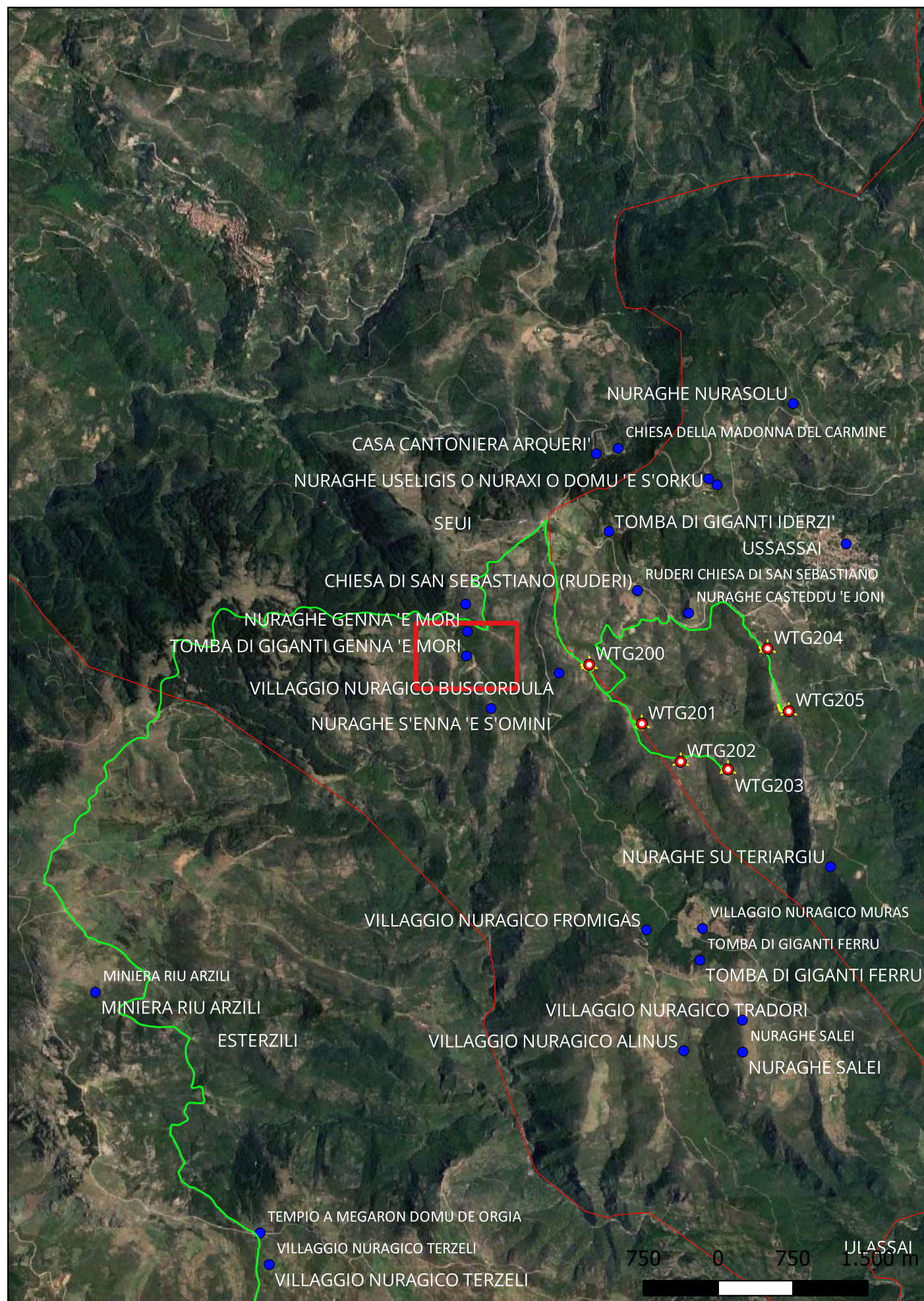
**Modalità di individuazione**{dati di archivio}

**Distanza dall'opera in progetto:**>1000 metri

**Potenziale:** potenziale alto

**Rischio relativo:** rischio nullo

Resti di una tomba di giganti di età nuragica, da riferirsi all'insediamento e al nuraghe vicini di Genna 'e Mori. Lo stato attuale di conservazione non consente una lettura ottimale delle sue caratteristiche tecniche e costruttive.





## Sito 17 - Villaggio nuragico Buscordula (SABAP-SS-NU\_2024\_00156-MT\_00002\_17)

**Localizzazione:** Seui (SU) - ,

**Definizione e cronologia:** insediamento, {villaggio nuragico}. {Età del Bronzo},

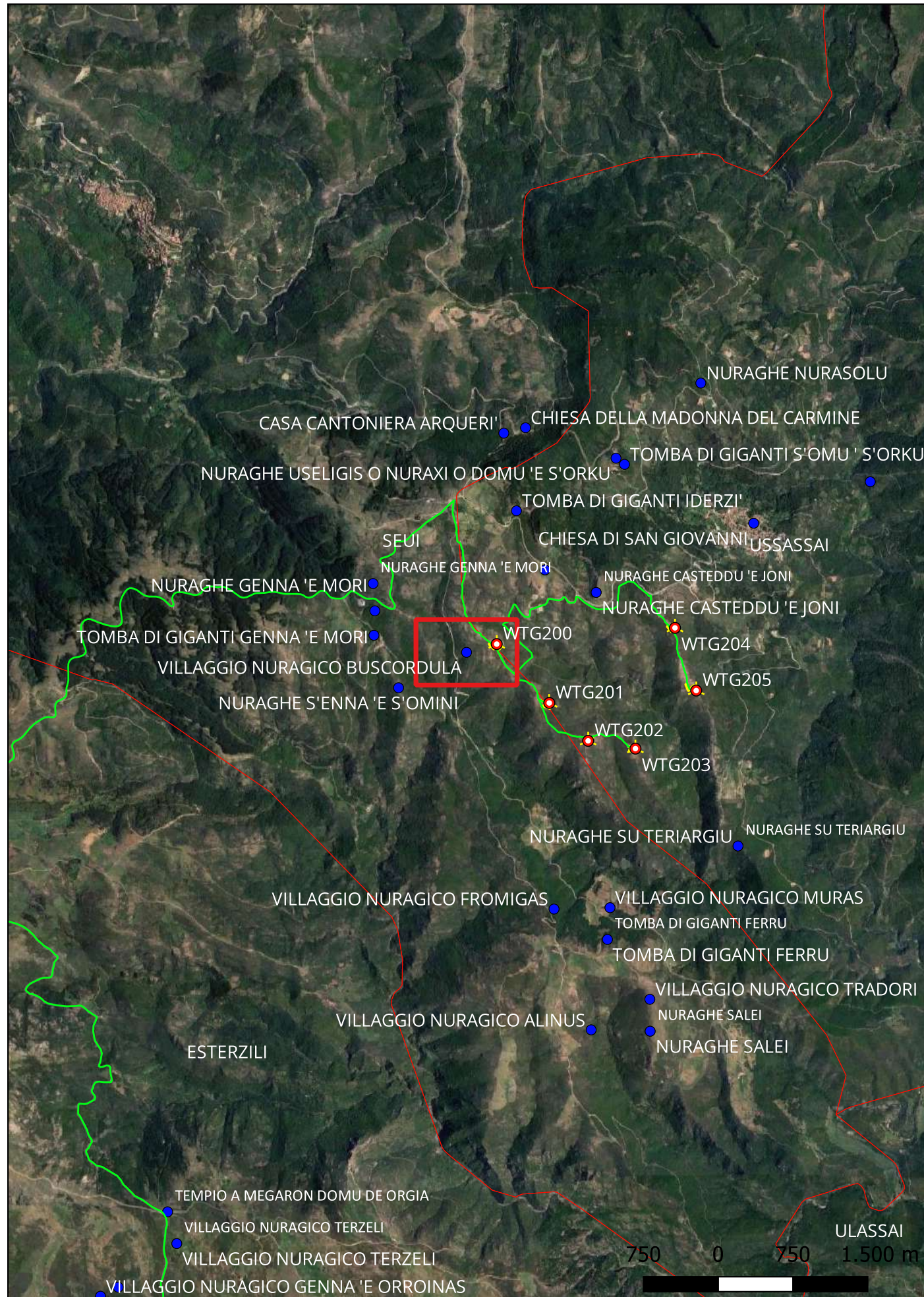
**Modalità di individuazione**{dati di archivio}

**Distanza dall'opera in progetto:**200-500 metri

**Potenziale:** potenziale medio

**Rischio relativo:** rischio basso

Tracce di un insediamento nuragico, del quale rimangono poche evidenze tra la vegetazione. Noto da alcune fonti. Lo stato attuale di conservazione non consente una lettura ottimale delle sue caratteristiche tecniche e costruttive.





## Sito 18 - Nuraghe S'Enna 'e s'Omini (SABAP-SS-NU\_2024\_00156-MT\_00002\_18)

**Localizzazione:** Seui (SU) - ,

**Definizione e cronologia:** struttura di fortificazione, {nuraghe}. {Età del Bronzo},

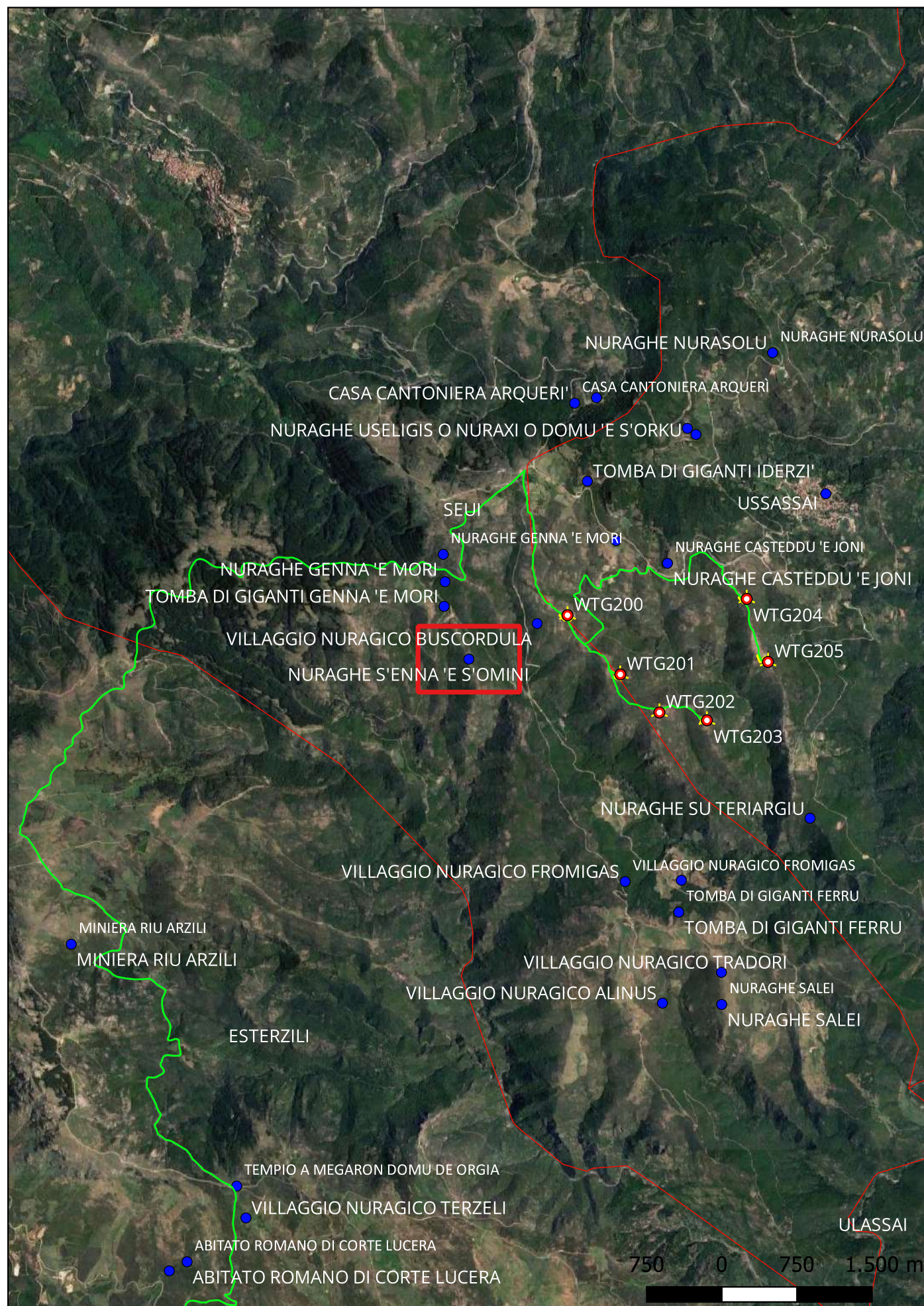
**Modalità di individuazione**{dati di archivio}

**Distanza dall'opera in progetto:**>1000 metri

**Potenziale:** potenziale alto

**Rischio relativo:** rischio nullo

Tracce di un nuraghe verosimilmente monotorre. Lo stato attuale di conservazione non consente una lettura ottimale delle sue caratteristiche tecniche e costruttive.





## Sito 19 - Villaggio nuragico Muras (SABAP-SS-NU\_2024\_00156-MT\_00002\_19)



**Localizzazione:** Seui (SU) - ,

**Definizione e cronologia:** insediamento, {villaggio nuragico}. {Età del Bronzo},

**Modalità di individuazione**{dati di archivio}

**Distanza dall'opera in progetto:**>1000 metri

**Potenziale:** potenziale alto

**Rischio relativo:** rischio nullo

Tracce di un insediamento nuragico, di cui rimangono alcune evidenze tra la vegetazione. Lo stato attuale di conservazione non consente una lettura ottimale delle sue caratteristiche tecniche e costruttive.





## Sito 2 - Domus de janas Orgia (SABAP-SS-NU\_2024\_00156-MT\_00002\_2)

**Localizzazione:** Ussassai (NU) - ,

**Definizione e cronologia:** area ad uso funerario, {sepolcreto rupestre}. {Neolitico},

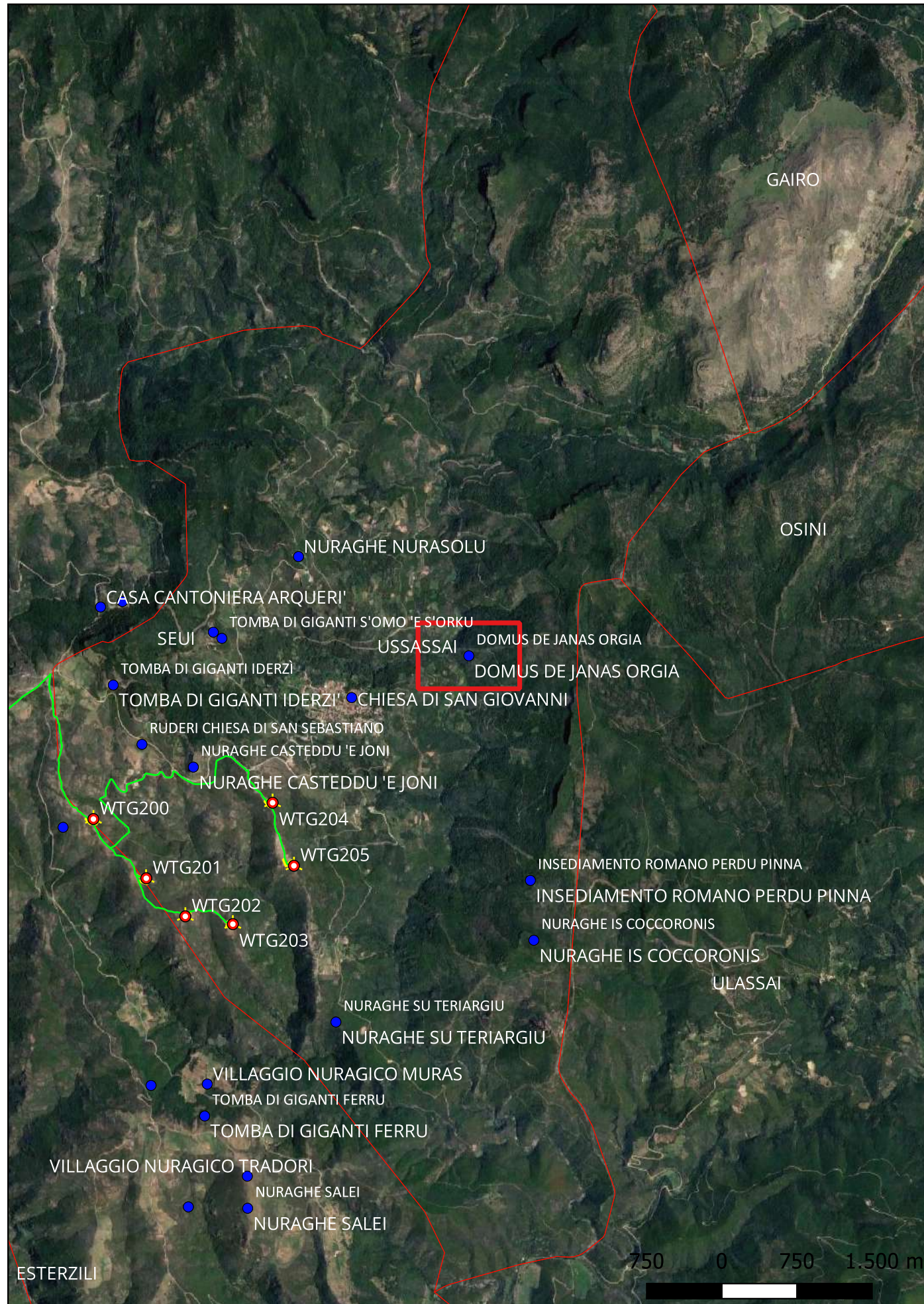
**Modalità di individuazione**{analisi di testimonianze materiali provenienti dall'area in esame, dati di archivio}

**Distanza dall'opera in progetto:**>1000 metri

**Potenziale:** potenziale medio

**Rischio relativo:** rischio nullo

Sepolture neolitiche scavate in roccia, del tipo a domus de janas. La posizione è incerta.





## Sito 20 - Villaggio nuragico Fromigas (SABAP-SS-NU\_2024\_00156-MT\_00002\_20)

**Localizzazione:** Seui (SU) - ,

**Definizione e cronologia:** insediamento, {villaggio nuragico}. {Età del Bronzo},

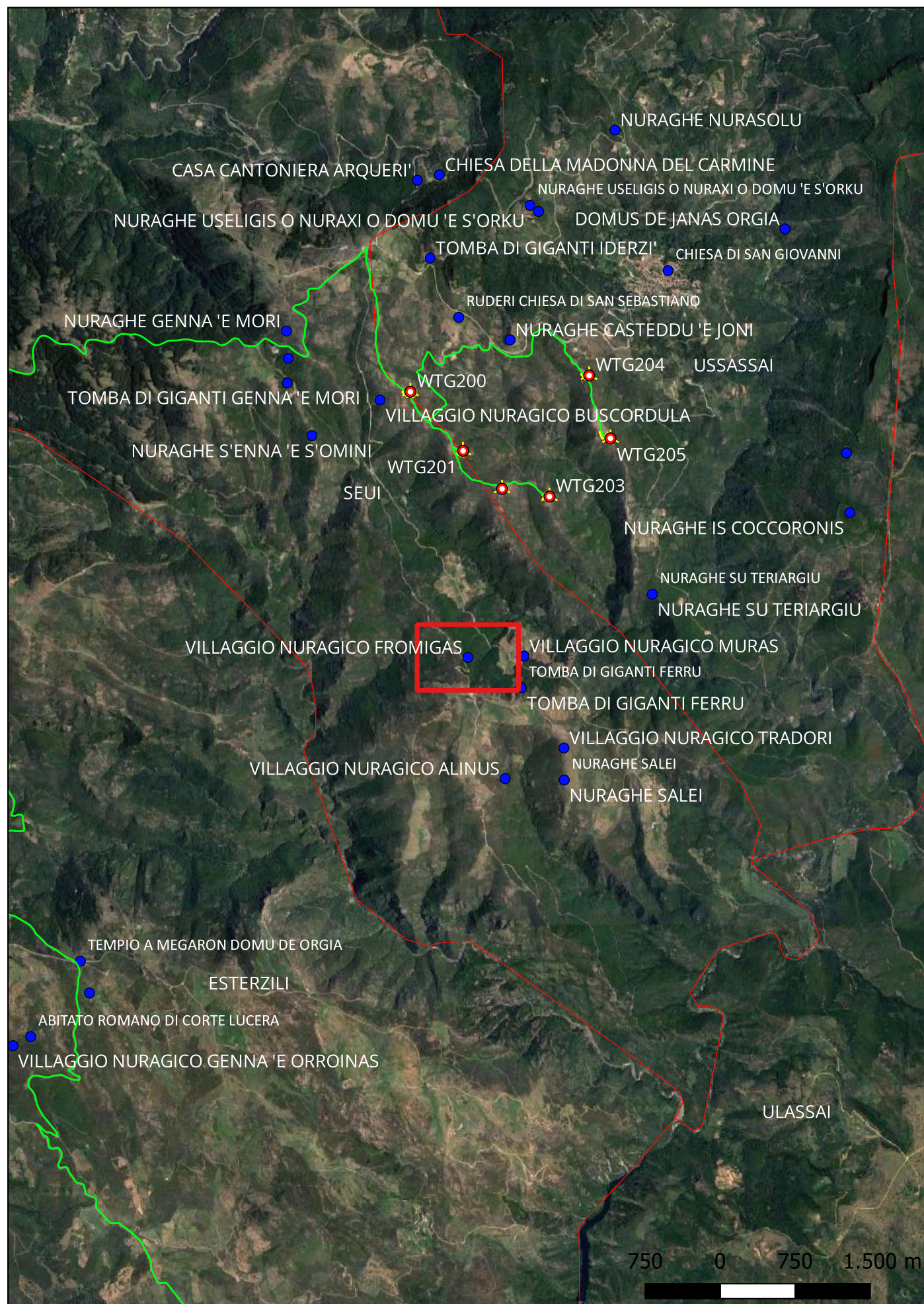
**Modalità di individuazione**{dati di archivio}

**Distanza dall'opera in progetto:**>1000 metri

**Potenziale:** potenziale alto

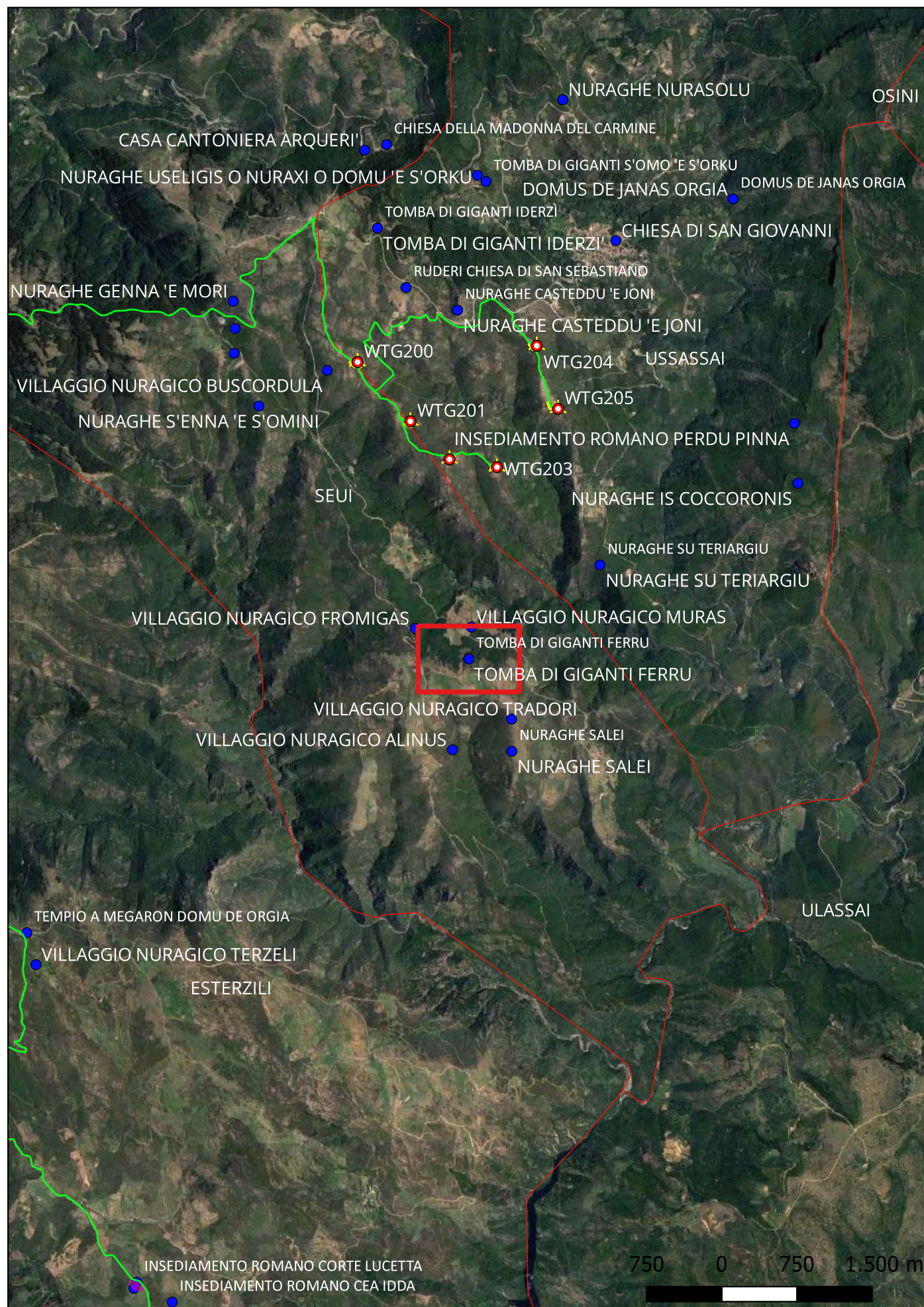
**Rischio relativo:** rischio nullo

Tracce di un insediamento nuragico, di cui rimangono alcune evidenze tra la vegetazione. Lo stato attuale di conservazione non consente una lettura ottimale delle sue caratteristiche tecniche e costruttive.





## Sito 21 - Tomba di giganti Ferru (SABAP-SS-NU\_2024\_00156-MT\_00002\_21)



**Localizzazione:** Seui (SU) - ,

**Definizione e cronologia:** area ad uso funerario, {tomba}. {Età del Bronzo},

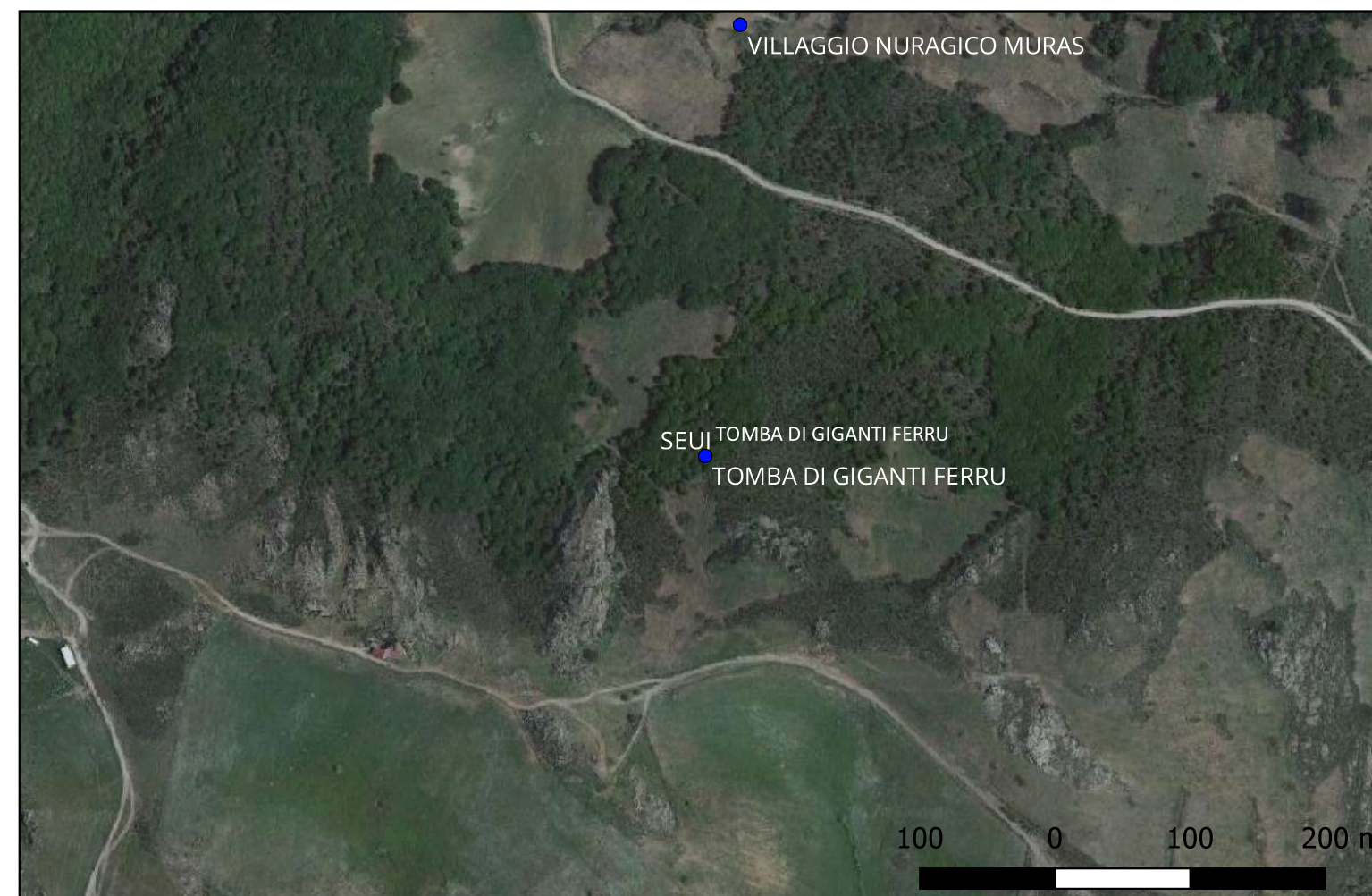
**Modalità di individuazione**{dati di archivio}

**Distanza dall'opera in progetto:**>1000 metri

**Potenziale:** potenziale alto

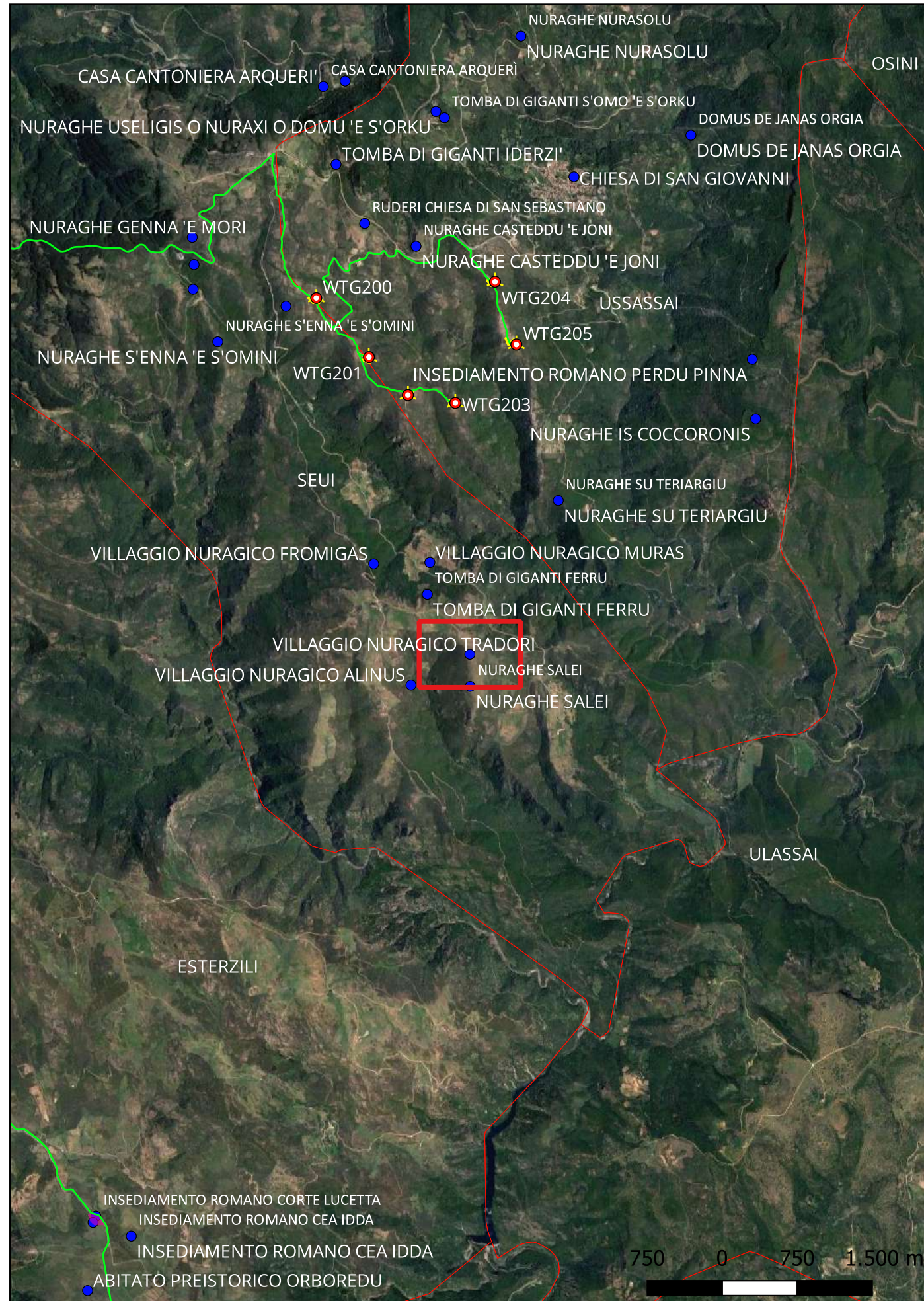
**Rischio relativo:** rischio nullo

Resti di una tomba di giganti, di cui rimangono alcuni conci tra la vegetazione. Lo stato attuale di conservazione non consente una lettura ottimale delle sue caratteristiche tecniche e costruttive.





## Sito 22 - Villaggio nuragico Tradori (SABAP-SS-NU\_2024\_00156-MT\_00002\_22)



**Localizzazione:** Seui (SU) - ,

**Definizione e cronologia:** insediamento, {villaggio nuragico}. {Età del Bronzo},

**Modalità di individuazione**{dati di archivio}

**Distanza dall'opera in progetto:**>1000 metri

**Potenziale:** potenziale alto

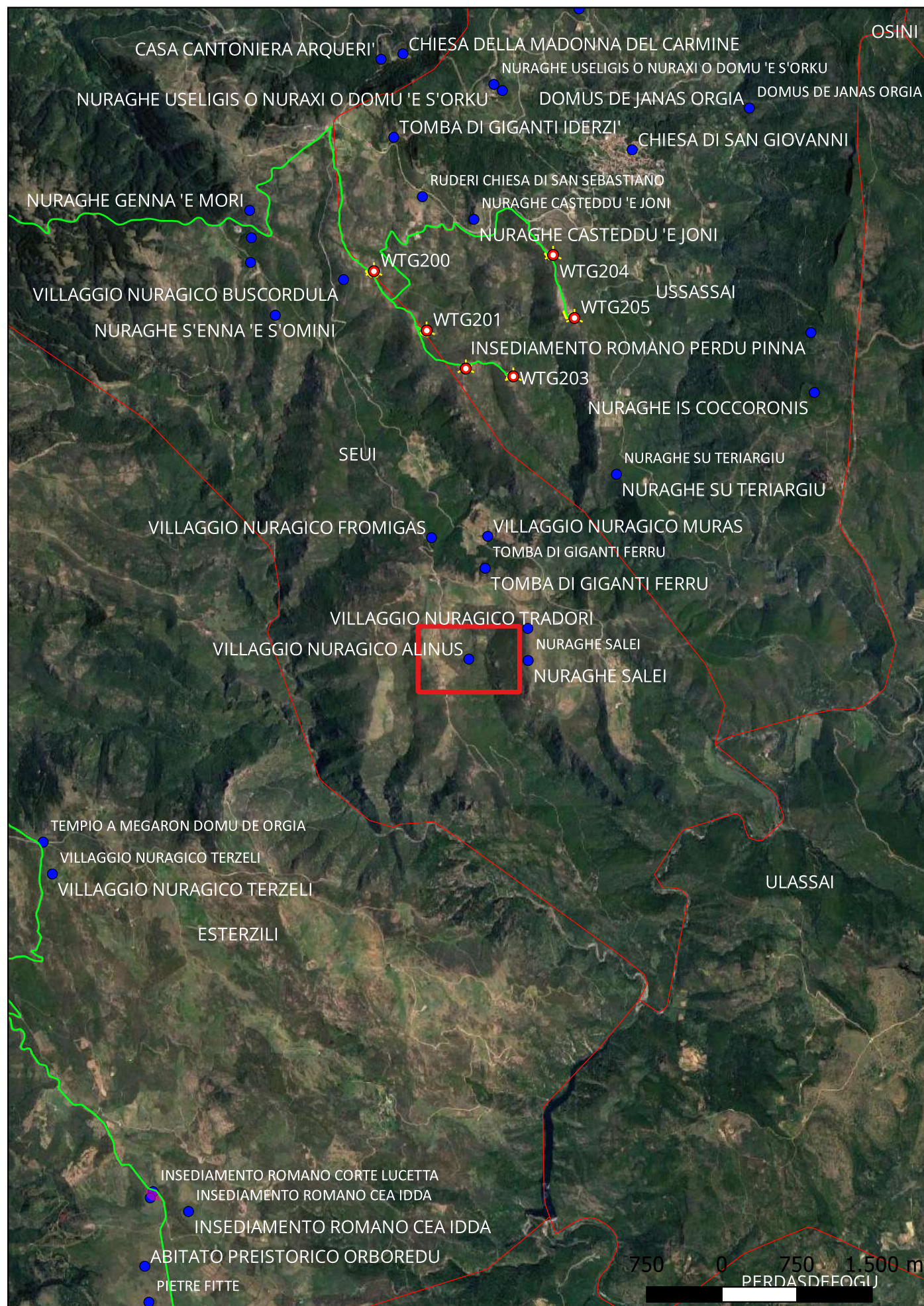
**Rischio relativo:** rischio nullo

Tracce di un insediamento nuragico, di cui rimangono alcune emergenze tra la vegetazione. Lo stato attuale di conservazione non consente una lettura ottimale delle sue caratteristiche tecniche e costruttive.





## Sito 23 - Villaggio nuragico Alinus (SABAP-SS-NU\_2024\_00156-MT\_00002\_23)



**Localizzazione:** Seui (SU) - ,

**Definizione e cronologia:** insediamento, {villaggio nuragico}. {Età del Bronzo},

**Modalità di individuazione**{dati di archivio}

**Distanza dall'opera in progetto:**>1000 metri

**Potenziale:** potenziale alto

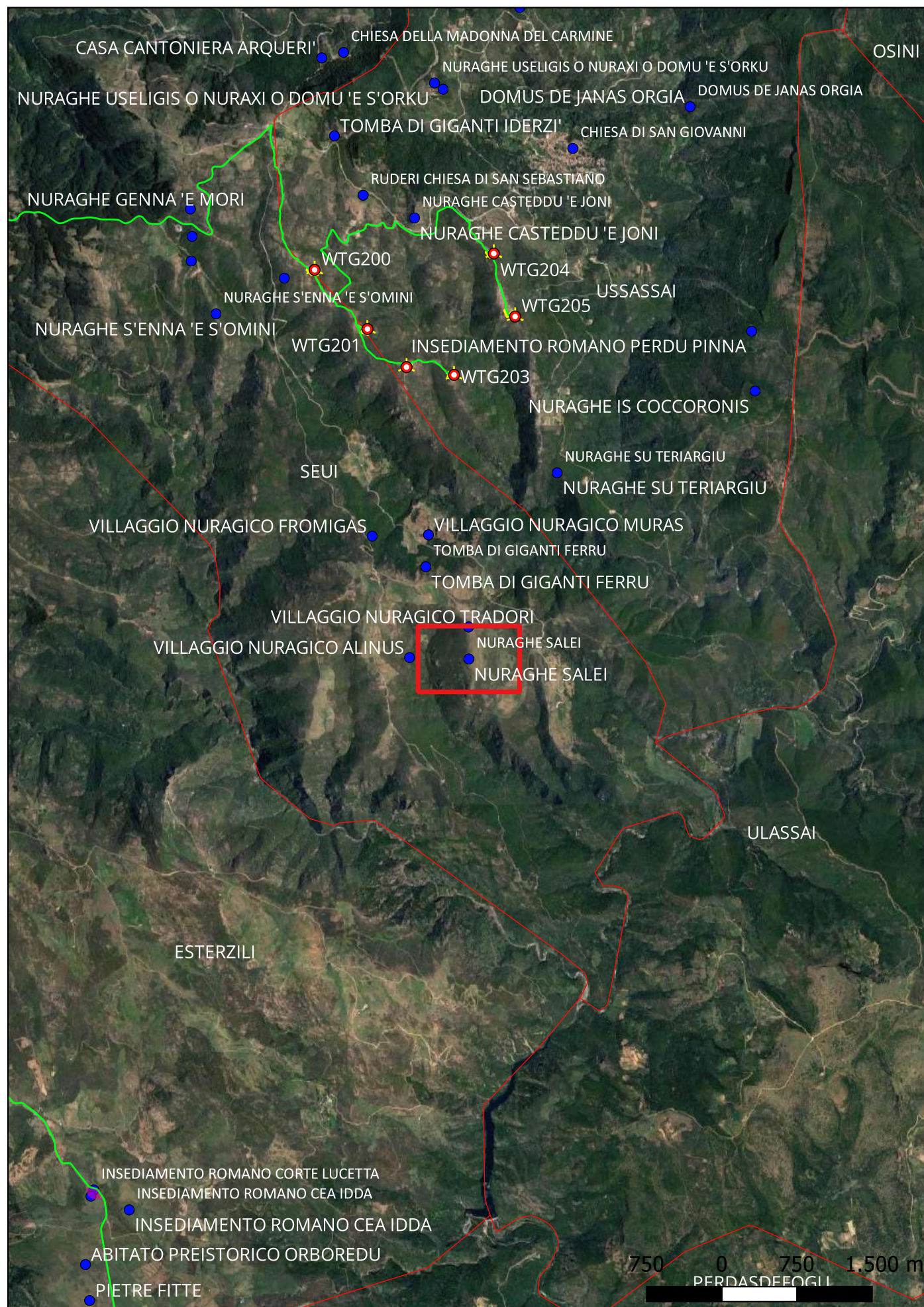
**Rischio relativo:** rischio nullo

Tracce di un insediamento nuragico, del quale rimangono alcune emergenze tra la vegetazione. Lo stato attuale di conservazione non consente una lettura ottimale delle sue caratteristiche tecniche e costruttive.





## Sito 24 - Nuraghe Salei (SABAP-SS-NU\_2024\_00156-MT\_00002\_24)



**Localizzazione:** Seui (SU) - ,

**Definizione e cronologia:** struttura di fortificazione, {nuraghe}. {Età del Bronzo},

**Modalità di individuazione**{dati di archivio}

**Distanza dall'opera in progetto:**>1000 metri

**Potenziale:** potenziale alto

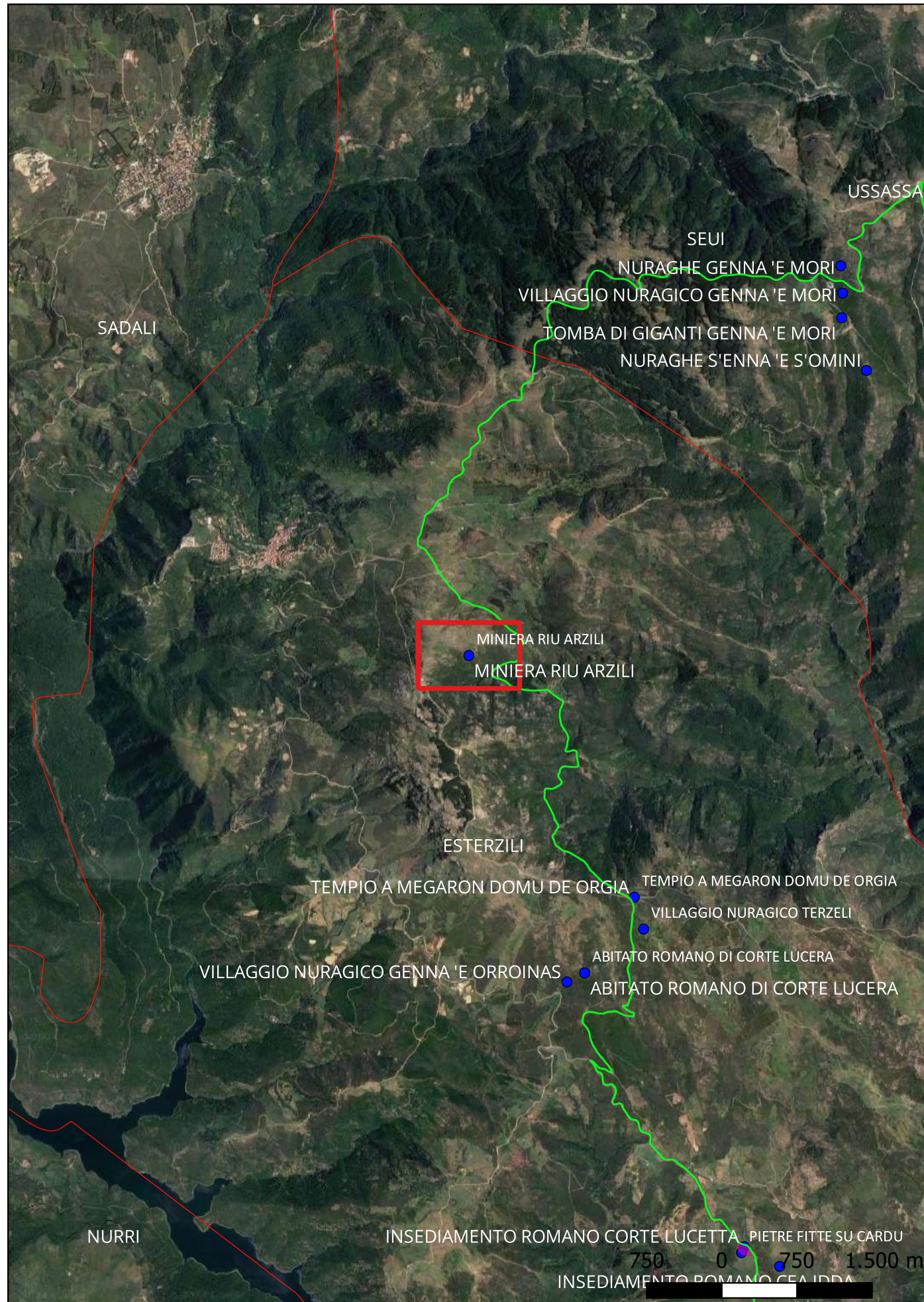
**Rischio relativo:** rischio nullo

Tracce di un nuraghe verosimilmente monotorre. Lo stato attuale di conservazione non consente una lettura ottimale delle sue caratteristiche tecniche e costruttive.





## Sito 25 - Miniera Riu Arzili (SABAP-SS-NU\_2024\_00156-MT\_00002\_25)



**Localizzazione:** Esterzili (SU) - ,

**Definizione e cronologia:** area priva di tracce archeologiche, {}, {Età Contemporanea},

**Modalità di individuazione**{dati di archivio}

**Distanza dall'opera in progetto:**>1000 metri

**Potenziale:** potenziale nullo

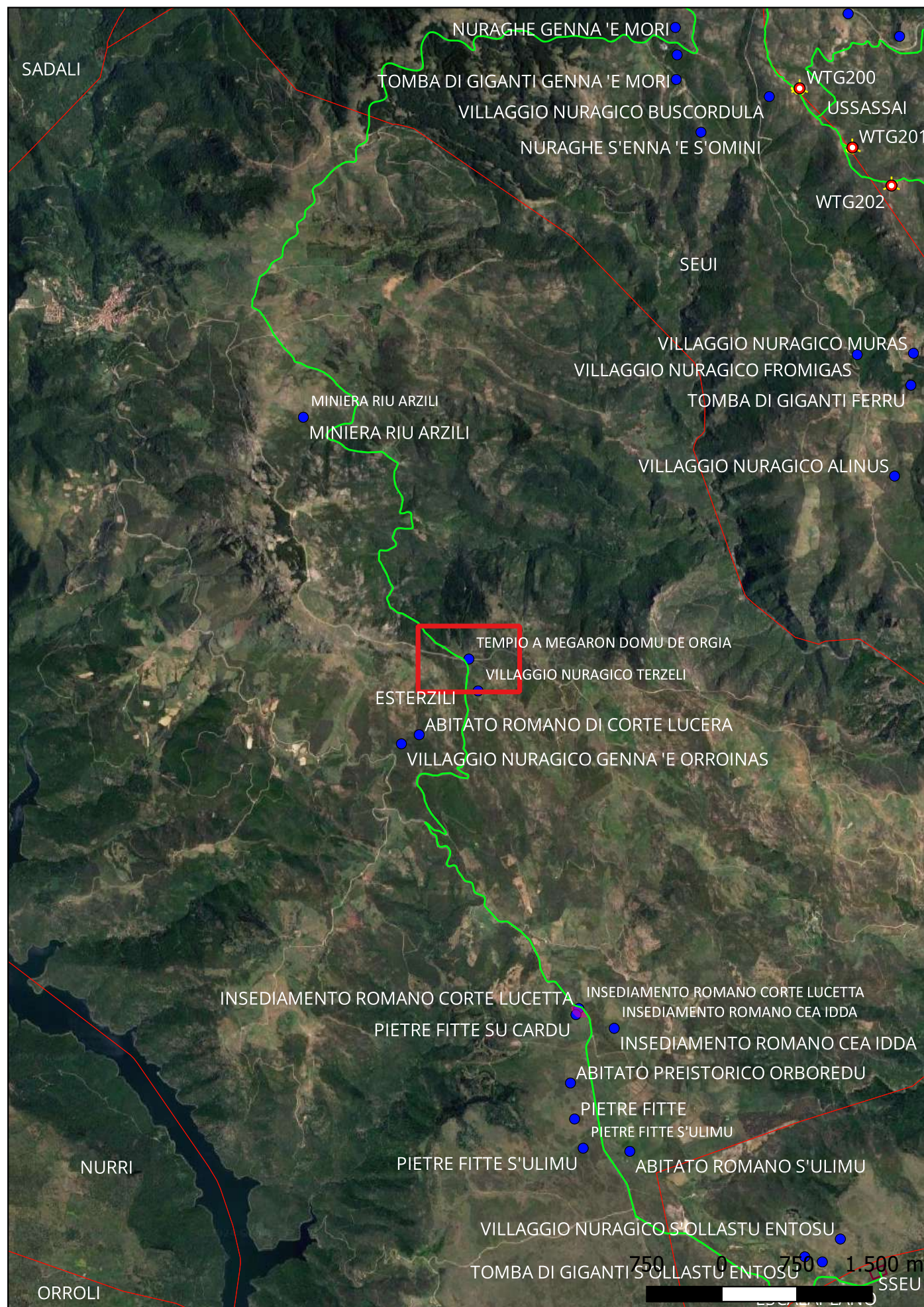
**Rischio relativo:** rischio nullo

Miniera





## Sito 26 - Tempio a megaron Domu de Orgia (SABAP-SS-NU\_2024\_00156-MT\_00002\_26)



**Localizzazione:** Esterzili (SU) - ,

**Definizione e cronologia:** strutture per il culto, {santuario}. {Età Romana, Età del Bronzo, Età del Ferro},

**Modalità di individuazione**{dati bibliografici, dati di archivio}

**Distanza dall'opera in progetto:**>1000 metri

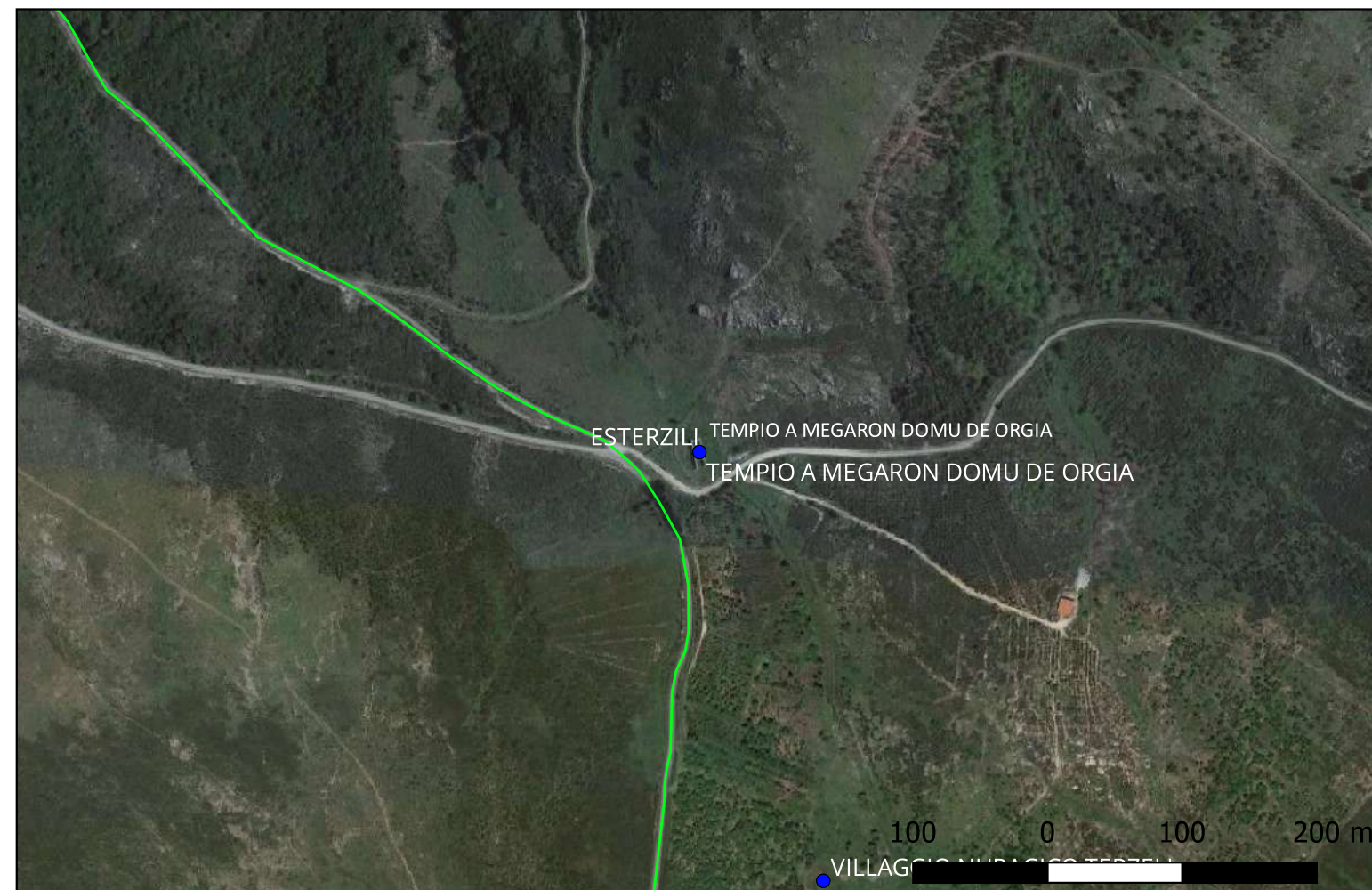
**Potenziale:** potenziale alto

**Rischio relativo:** rischio medio

Il tempio, situato a più di 1000 metri di altitudine, è del tipo a megaron ed è il più grande di questa tipologia fra quelli presenti nell'isola. Racchiuso in un recinto sacro di forma ellittica, l'edificio è costruito con blocchi di scisto. Il tempio ha una pianta rettangolare di circa 10x20 metri e si compone di due camere precedute da un vestibolo in antis. Gli scavi, che hanno riportato alla luce diversi bronzetti, hanno permesso di datare il complesso alla seconda metà del II millennio a.C. con frequentazioni fino all'epoca romana.

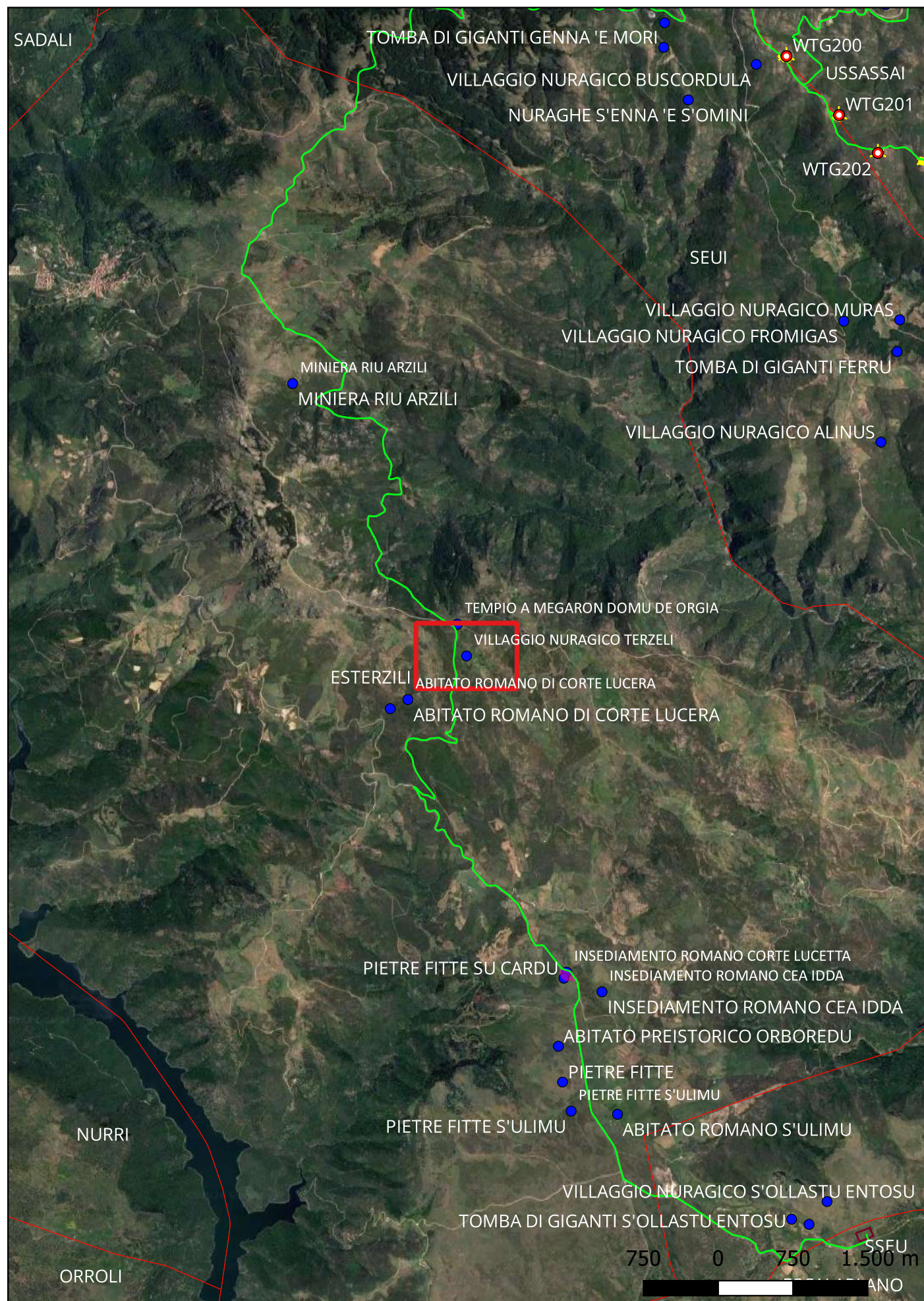


Serrelli Giovanni, Vacca Daniele: Soprintendenza per i beni archeologici delle province di Sassari e Nuoro. Aspetti del megalitismo preistorico : operatore collettivo Sa Corona Arrubia. [S.I. s.n.], 2001





## Sito 27 - Villaggio nuragico Terzeli (SABAP-SS-NU\_2024\_00156-MT\_00002\_27)



**Localizzazione:** Esterzili (SU) - ,

**Definizione e cronologia:** insediamento, {villaggio nuragico}. {Età del Bronzo},

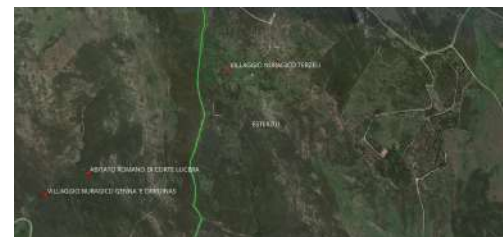
**Modalità di individuazione**{dati di archivio}

**Distanza dall'opera in progetto:**>1000 metri

**Potenziale:** potenziale alto

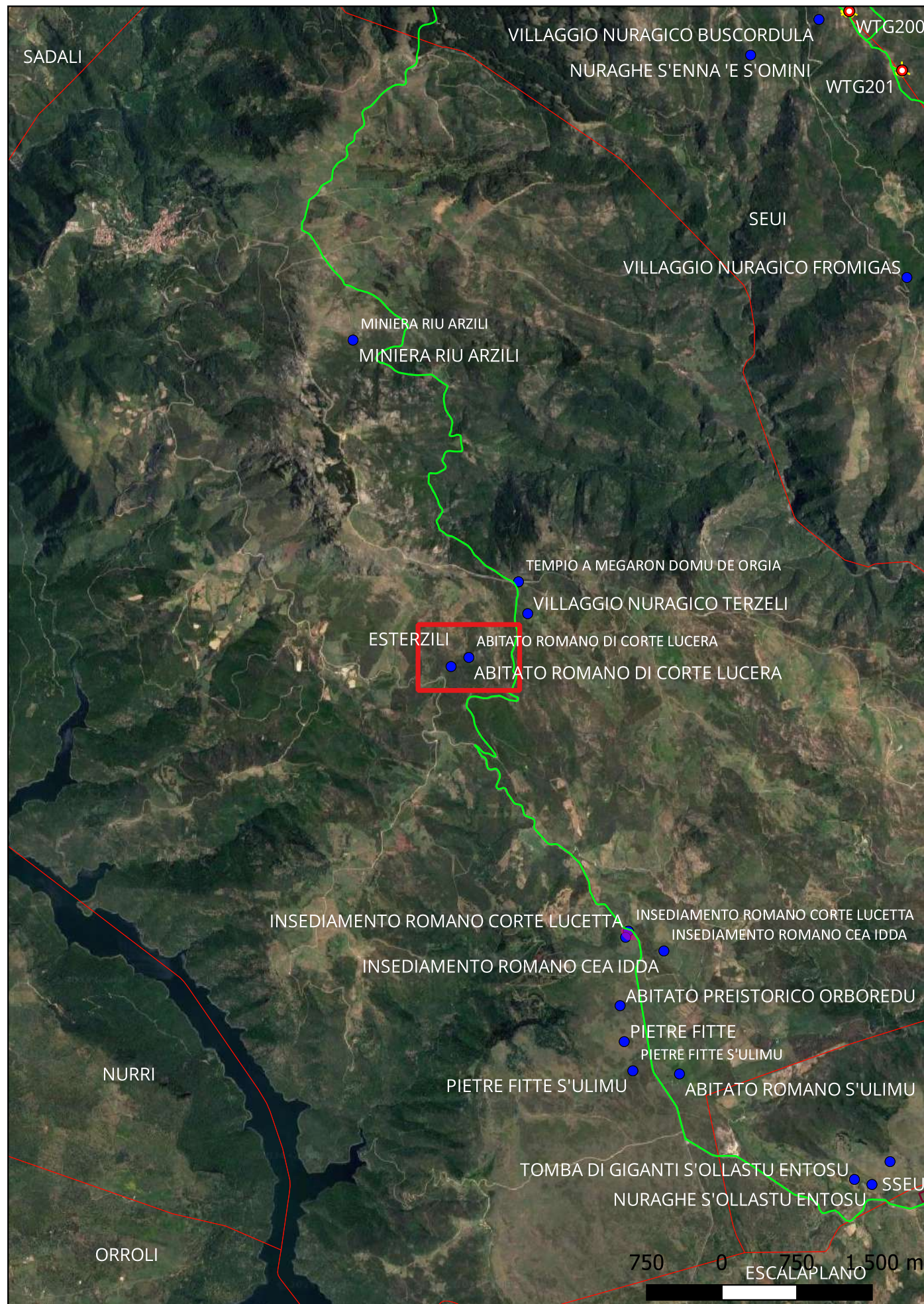
**Rischio relativo:** rischio medio

Resti di un villaggio nuragico, di cui rimangono alcune tracce sul terreno e materiali archeologici in dispersione. Lo stato attuale di conservazione non consente una lettura ottimale delle sue caratteristiche tecniche e costruttive.





## Sito 28 - Abitato romano di Corte Lucera (SABAP-SS-NU\_2024\_00156-MT\_00002\_28)



**Localizzazione:** Esterzili (SU) - ,

**Definizione e cronologia:** insediamento, {tracce di insediamento}. {Età Romana},

**Modalità di individuazione**{dati di archivio}

**Distanza dall'opera in progetto:**>1000 metri

**Potenziale:** potenziale non valutabile

**Rischio relativo:** rischio nullo

Dovrebbe trattarsi di un posizionamento errato del villaggio di Corte Luccetta, sottoposto a vincolo, poco più a S.





## Sito 29 - Villaggio nuragico Genna 'e Orroinas (SABAP-SS-NU\_2024\_00156-MT\_00002\_29)



**Localizzazione:** Esterzili (SU) - ,

**Definizione e cronologia:** insediamento, {villaggio nuragico}. {Età del Bronzo},

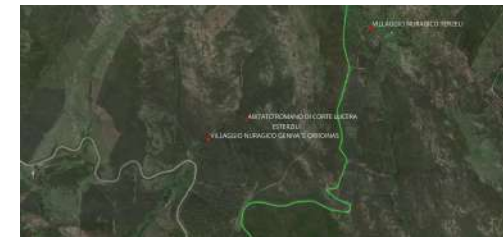
**Modalità di individuazione**{dati di archivio}

**Distanza dall'opera in progetto:**>1000 metri

**Potenziale:** potenziale medio

**Rischio relativo:** rischio basso

Tracce di un insediamento nuragico, di cui rimangono alcune emergenze tra la vegetazione. Lo stato attuale di conservazione non consente una lettura ottimale delle sue caratteristiche tecniche e costruttive.





### Sito 3 - Chiesa di San Giovanni (SABAP-SS-NU\_2024\_00156-MT\_00002\_3)

**Localizzazione:** Ussassai (NU) - ,

**Definizione e cronologia:** strutture per il culto, {luogo di culto}. {Età Moderna},

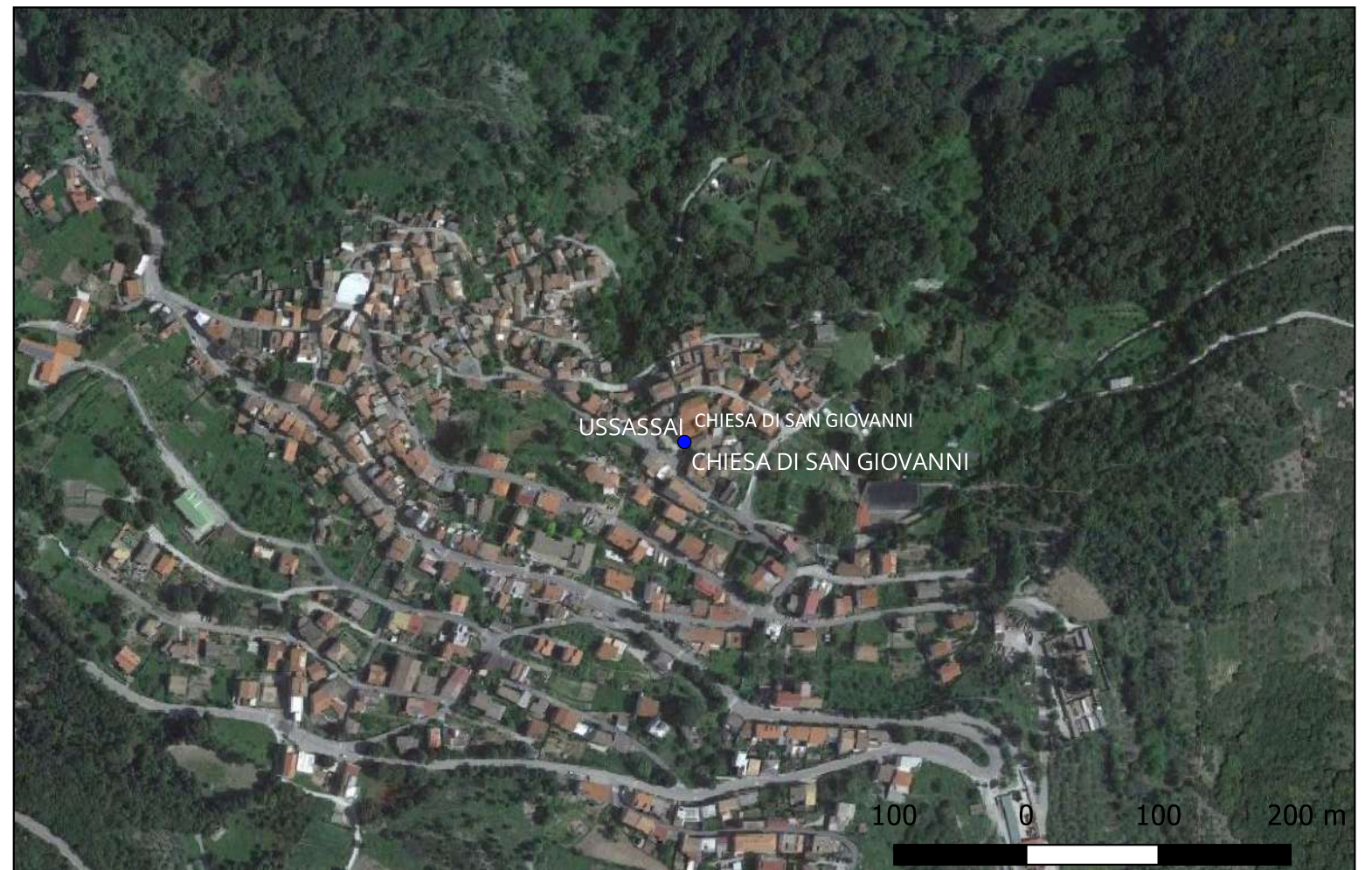
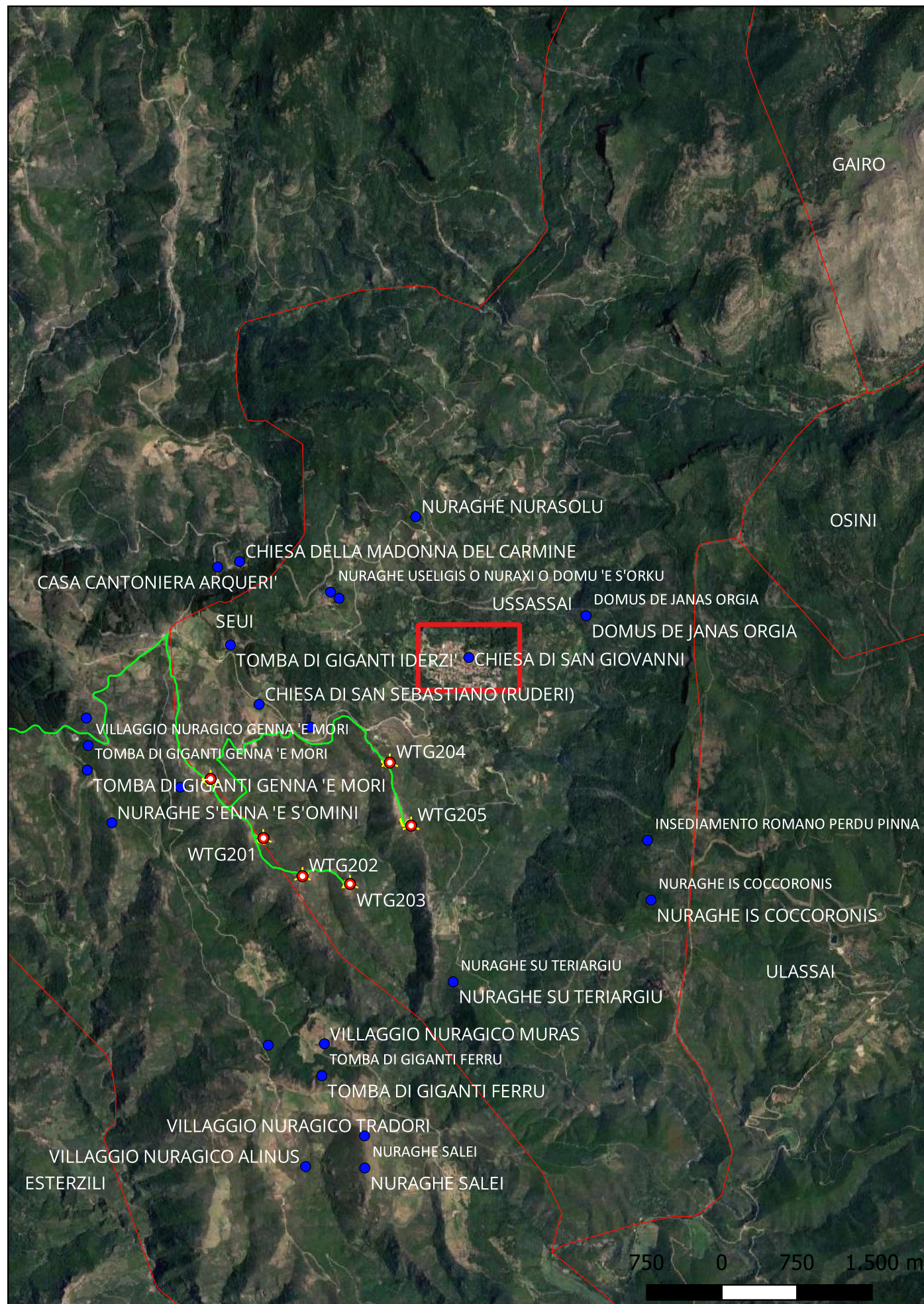
**Modalità di individuazione**{dati di archivio}

**Distanza dall'opera in progetto:**>1000 metri

**Potenziale:** potenziale medio

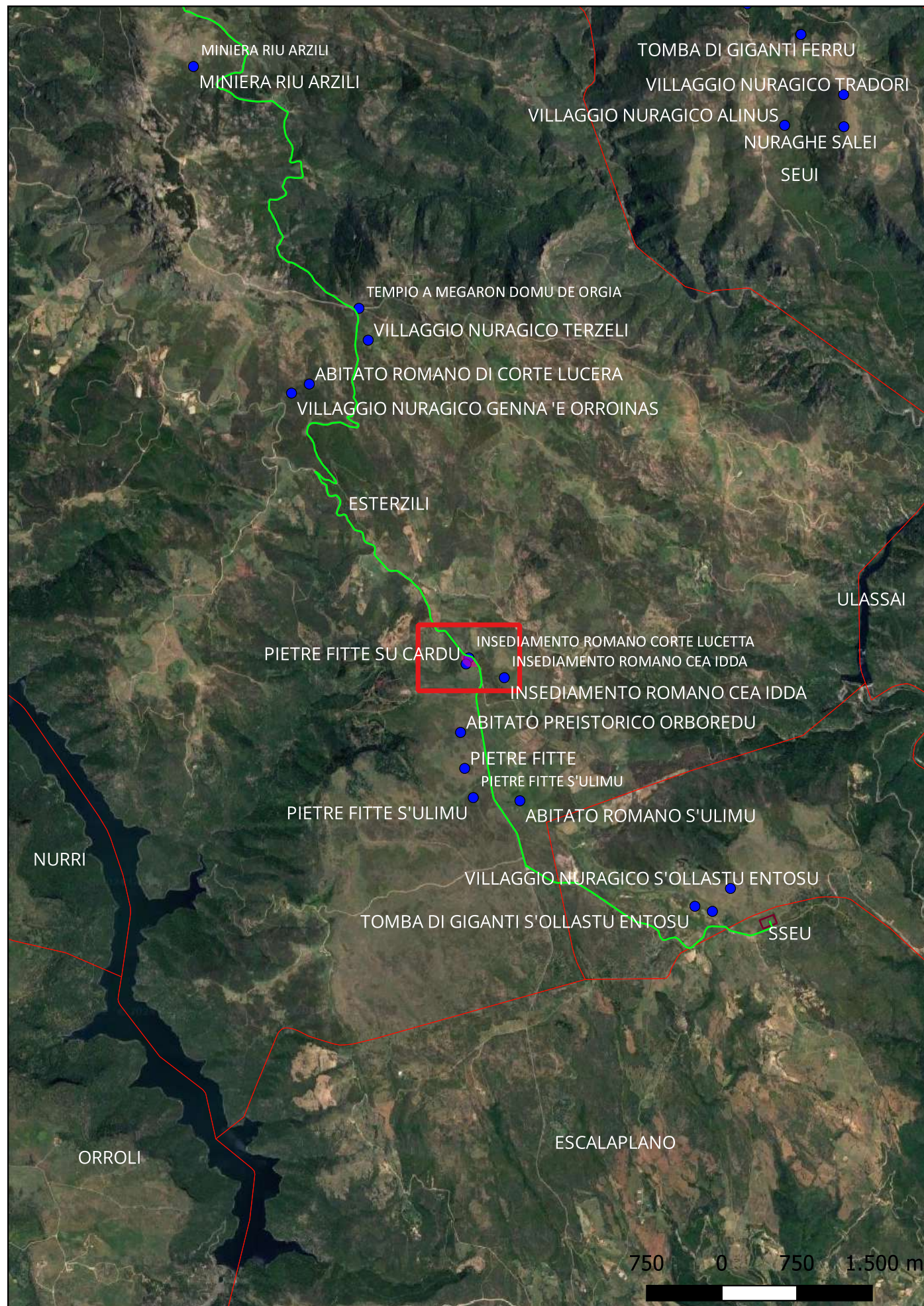
**Rischio relativo:** rischio nullo

La chiesa è stata costruita nel '600 subendo nel corso del tempo numerosi restauri e modifiche, che ne hanno cambiato notevolmente l'aspetto originario. Si presenta con una pianta longitudinale ad una sola navata, divisa da due file di colonne che presentano una base quadrata. Al suo interno sono presenti il bellissimo altare in marmo, un simulacro del Patrono San Giovanni Battista, che conserva la statua, ed anche un ostensorio di bottega artigiana del 1625. Per quanto riguarda la facciata invece, la chiesa San Giovanni Battista di Ussassai si presenta con un portale in legno con lunetta, con fini decorazioni ed arco acuto; di fianco troviamo il campanile a vela con due luci e timpano triangolare con una croce latina.





## Sito 30 - Insediamento romano Corte Lucetta (SABAP-SS-NU\_2024\_00156-MT\_00002\_30)



**Localizzazione:** Esterzili (SU) - ,

**Definizione e cronologia:** insediamento, {villaggio}. {Età Romana},

**Modalità di individuazione:** {dati bibliografici, dati di archivio}

**Distanza dall'opera in progetto:** 20-50 metri

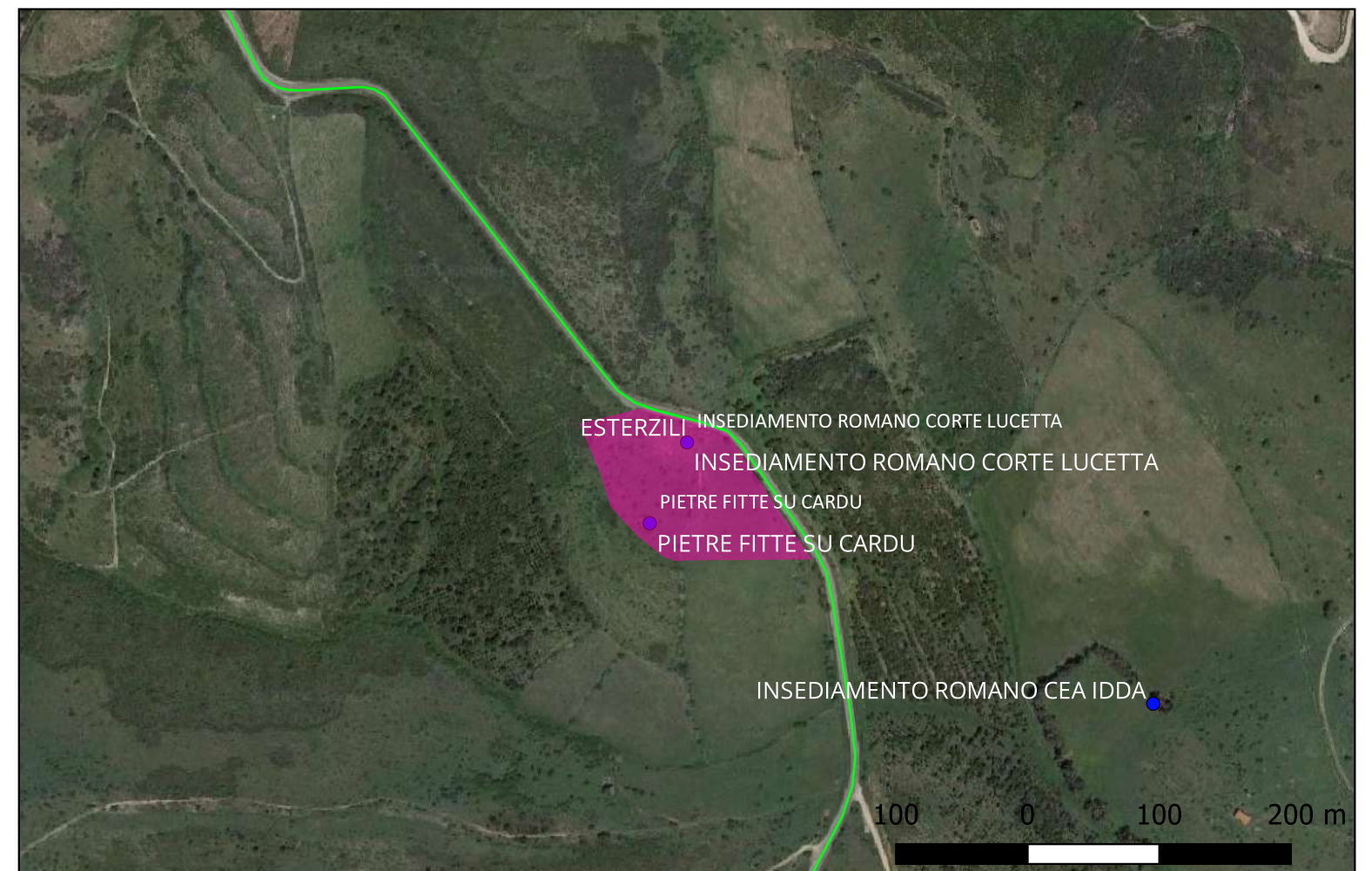
**Potenziale:** potenziale alto

**Rischio relativo:** rischio medio

Resti dell'insediamento romano nel quale venne trovata la famosa Tavola bronzea di Esterzili, nella quale è riportata la controversia per i possedimenti territoriali tra la popolazione dei Gallilenses, abitanti della Barbaria Sarda e quella dei Patulcenses, provenienti dalla Campania, cui i terreni erano stati assegnati. L'area è stata sottoposta a scavi archeologici e a vincolo di tutela.

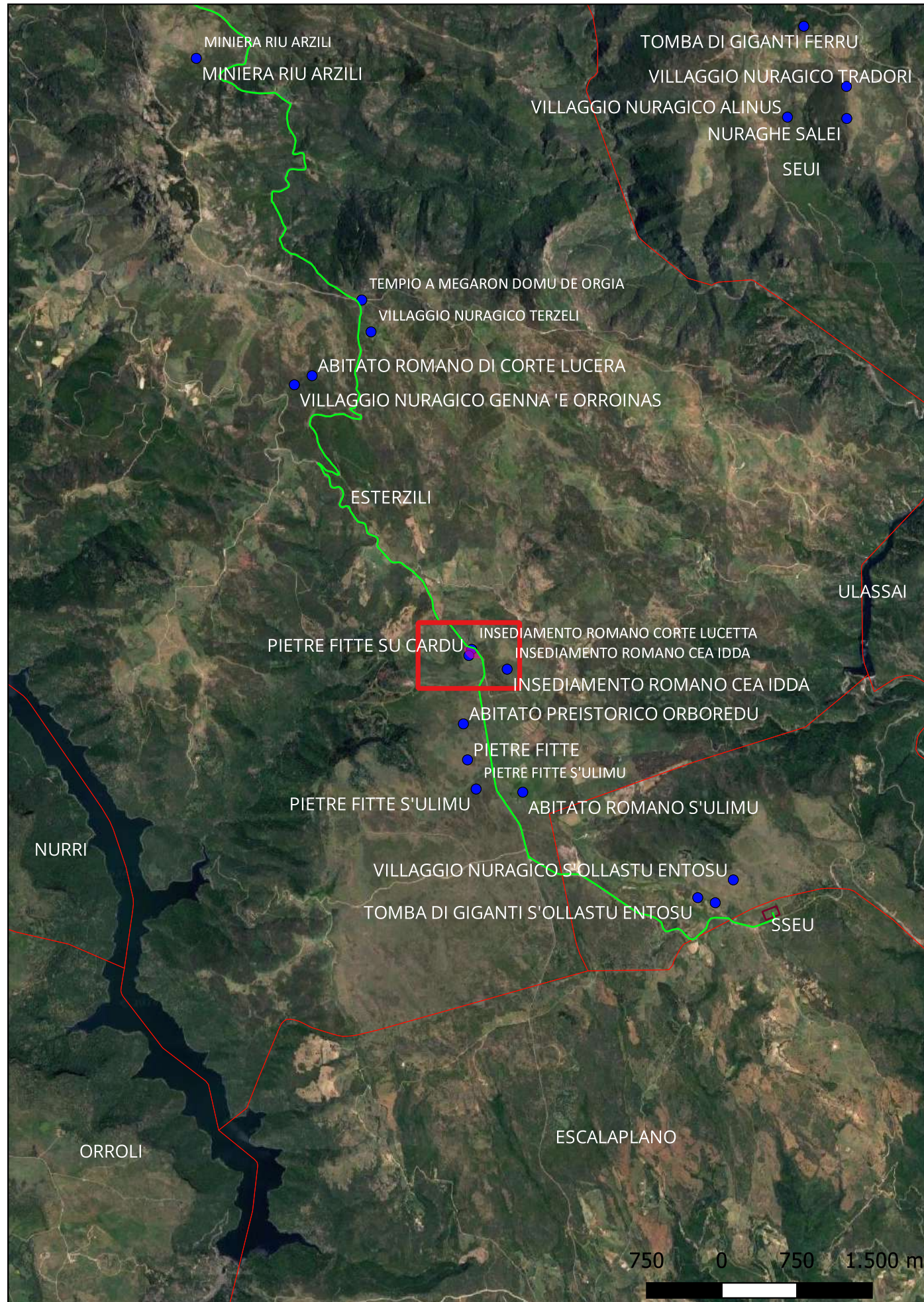


Attilio Mastino (a cura di), La tavola di Esterzili. Il conflitto tra pastori e contadini nella Barbaria Sarda, Atti del Convegno di Studi, Esterzili 13/06/1992, Sassari 1993





## Sito 31 - Pietre Fitte Su Cardu (SABAP-SS-NU\_2024\_00156-MT\_00002\_31)



**Localizzazione:** Esterzili (SU) - ,

**Definizione e cronologia:** area ad uso funerario, {menhir}. {Età dei Metalli},

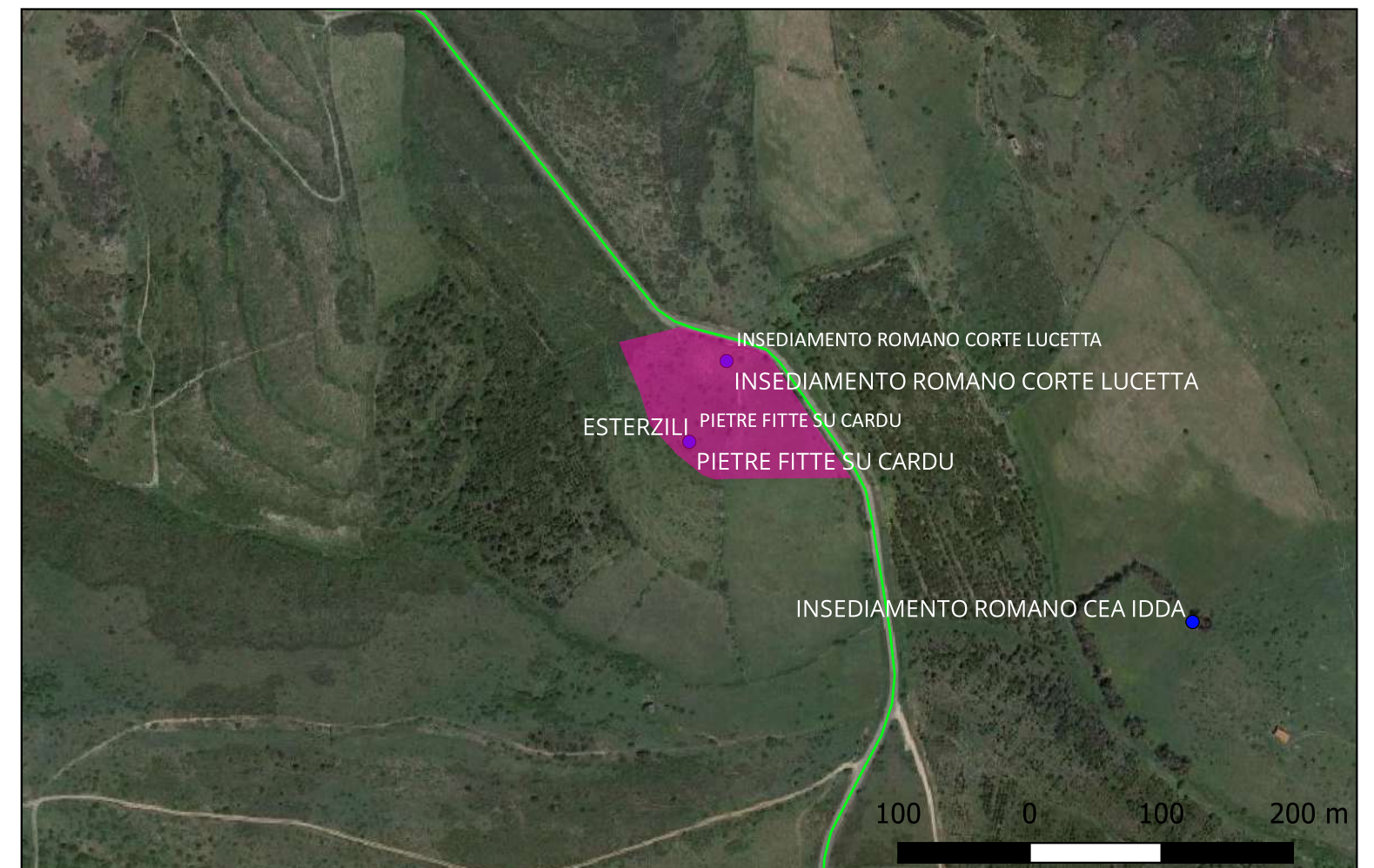
**Modalità di individuazione:** {dati di archivio}

**Distanza dall'opera in progetto:** 20-50 metri

**Potenziale:** potenziale medio

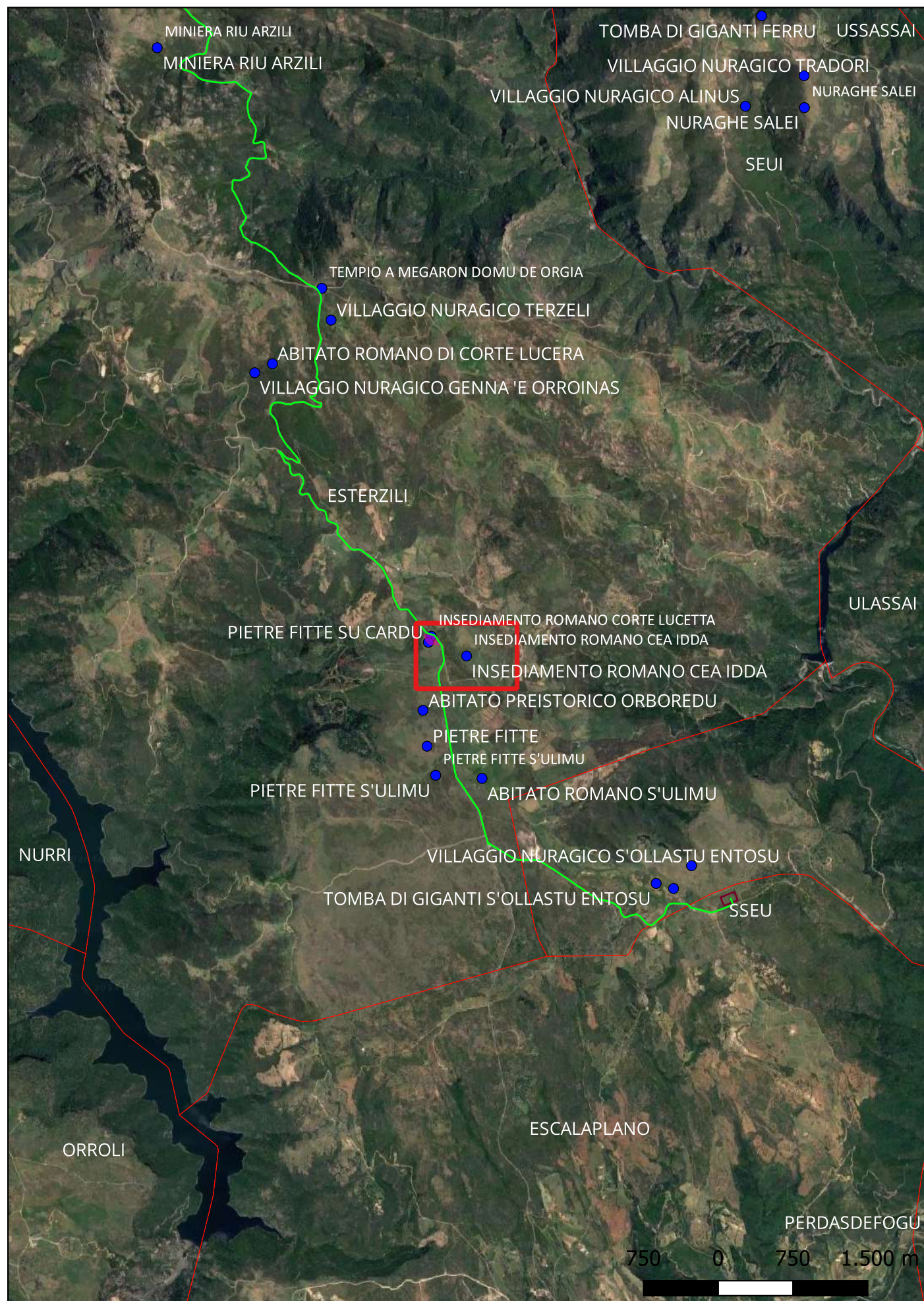
**Rischio relativo:** rischio medio

Nella zona dell'insediamento romano di Corte Lucetta sono segnalate alcune pietre fitte (o menhir).





## Sito 32 - Insediamento romano Cea Idda (SABAP-SS-NU\_2024\_00156-MT\_00002\_32)



**Localizzazione:** Esterzili (SU) - ,

**Definizione e cronologia:** insediamento, {villaggio}. {Età Romana},

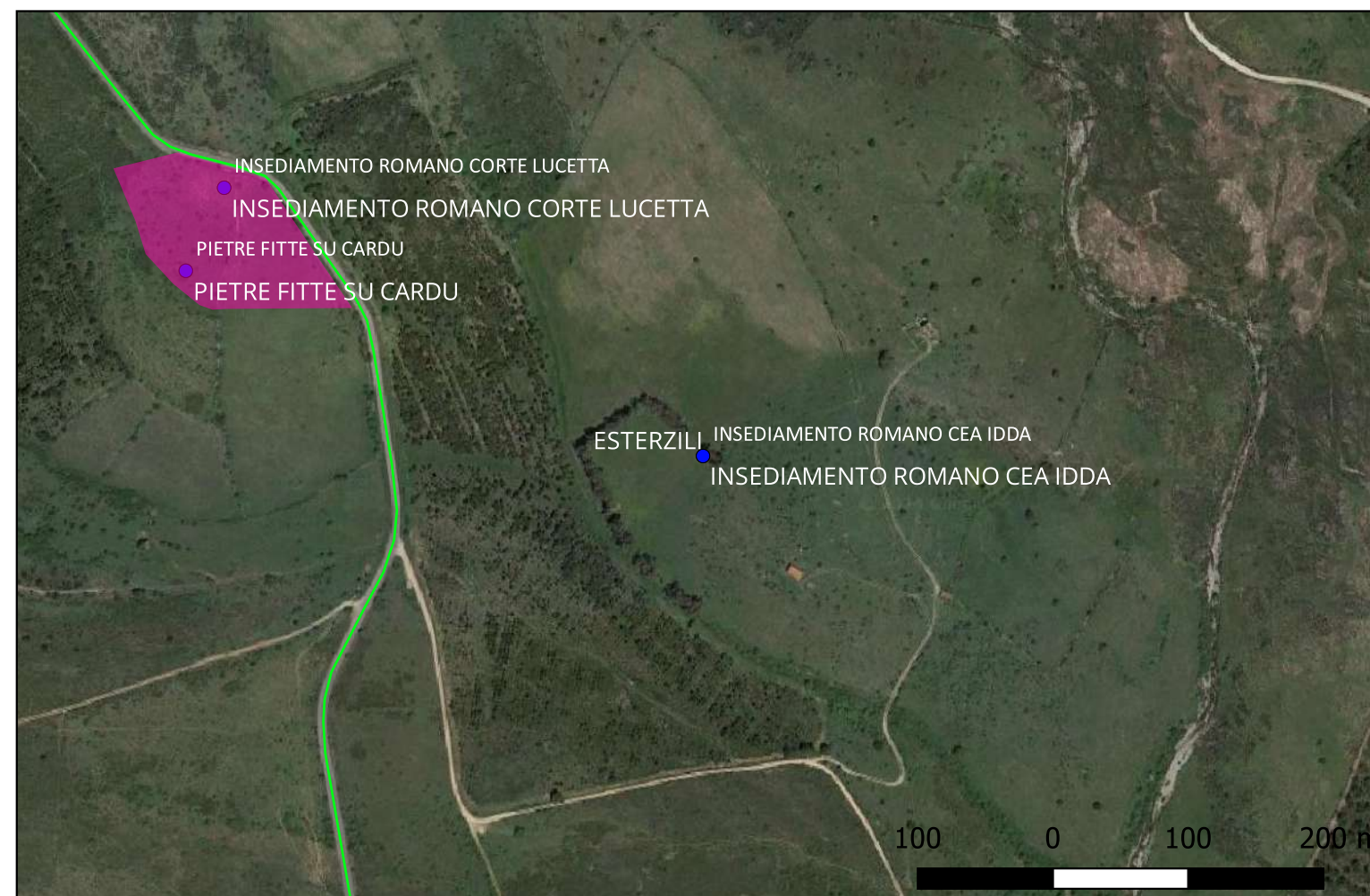
**Modalità di individuazione**{dati di archivio}

**Distanza dall'opera in progetto:**200-500 metri

**Potenziale:** potenziale medio

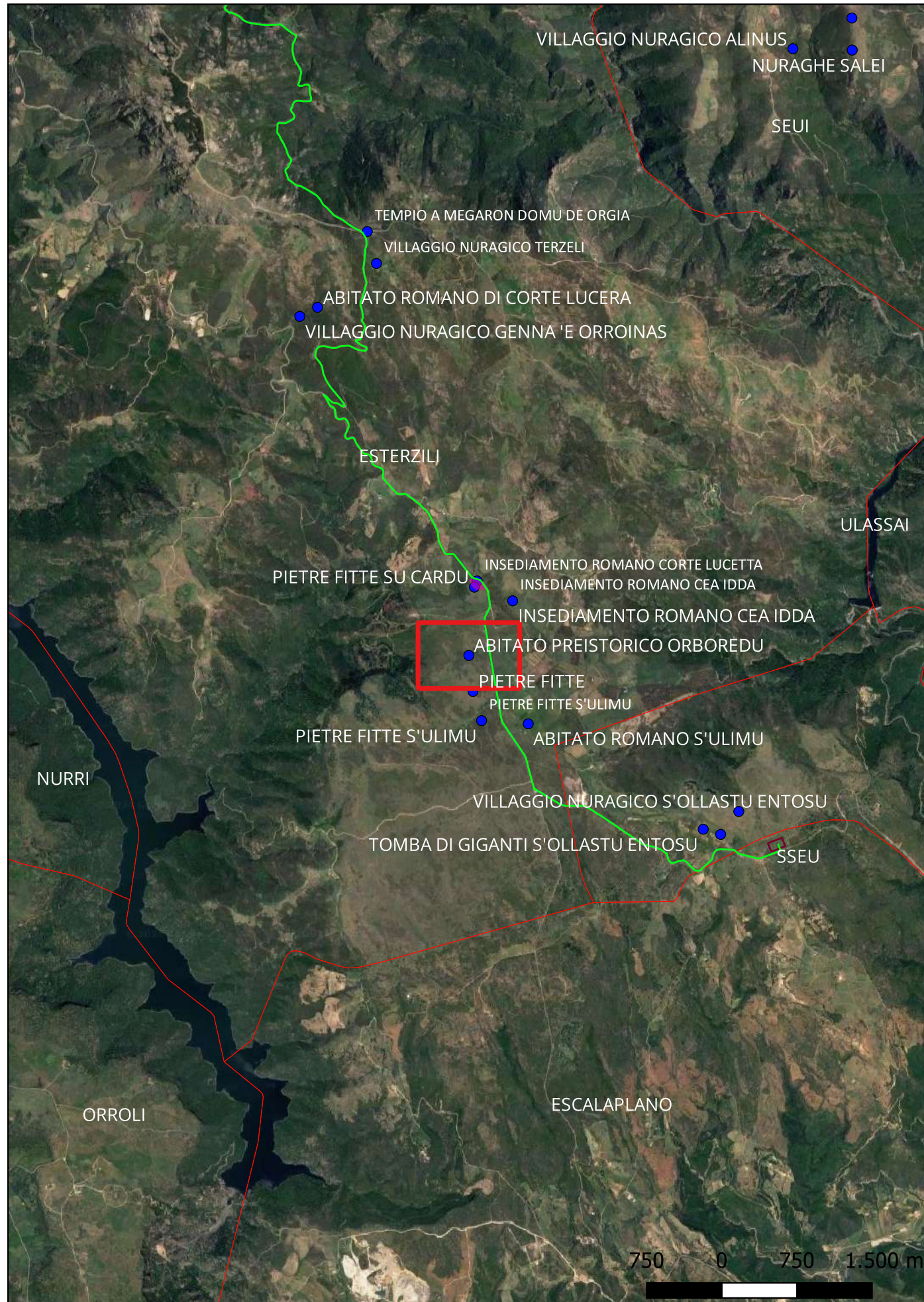
**Rischio relativo:** rischio basso

Tracce di un insediamento romano, a brve distanza da quello più noto di Coret Lucetta. Rimangono alcuni elementi tra la vegetazione. Lo stato attuale di conservazione non consente una lettura ottimale delle sue caratteristiche tecniche e costruttive.





## Sito 33 - Abitato preistorico Orbovedu (SABAP-SS-NU\_2024\_00156-MT\_00002\_33)



**Localizzazione:** Esterzili (SU) - ,

**Definizione e cronologia:** insediamento, {tracce di insediamento}. {Neolitico},

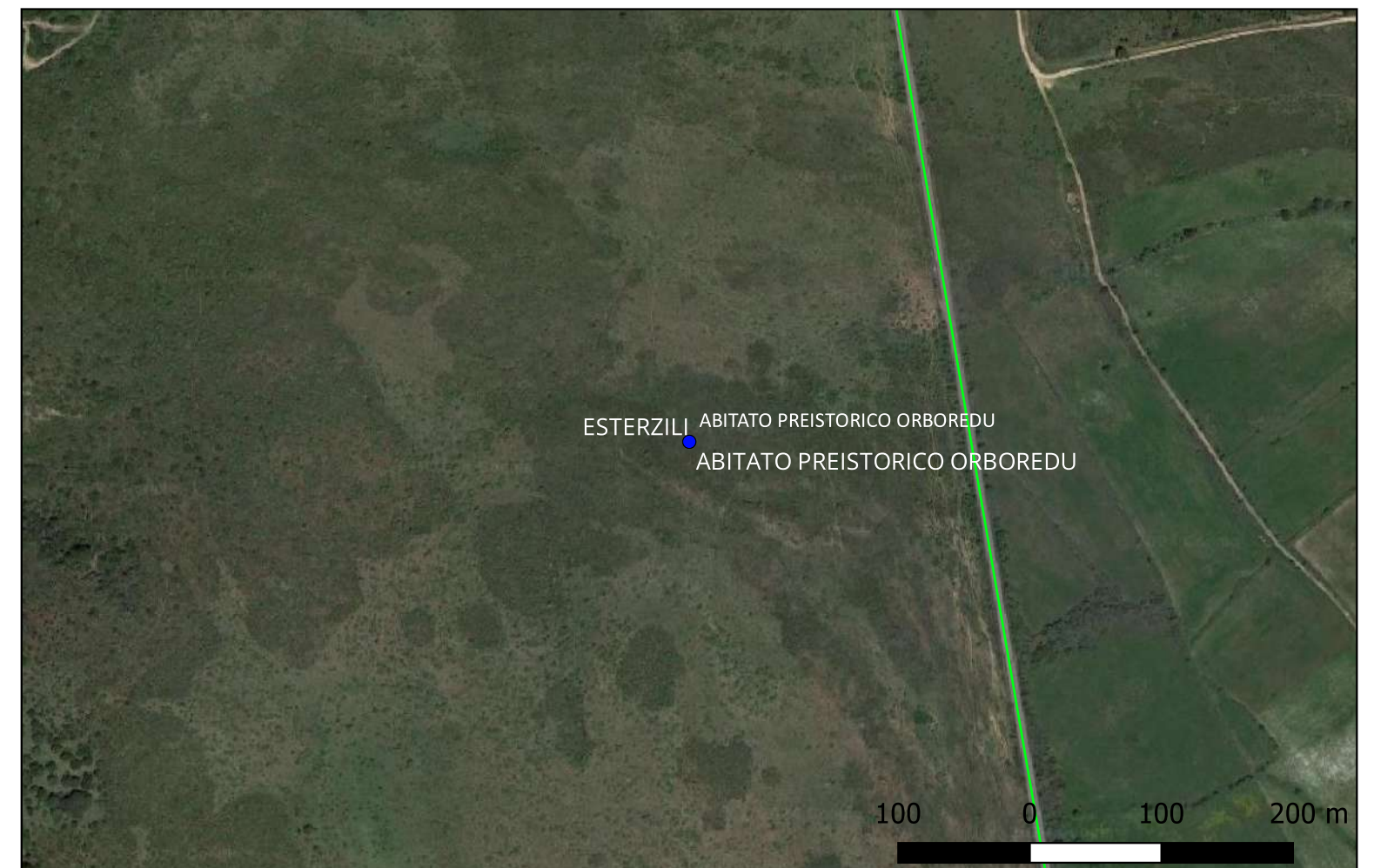
**Modalità di individuazione**{dati di archivio}

**Distanza dall'opera in progetto:**200-500 metri

**Potenziale:** potenziale medio

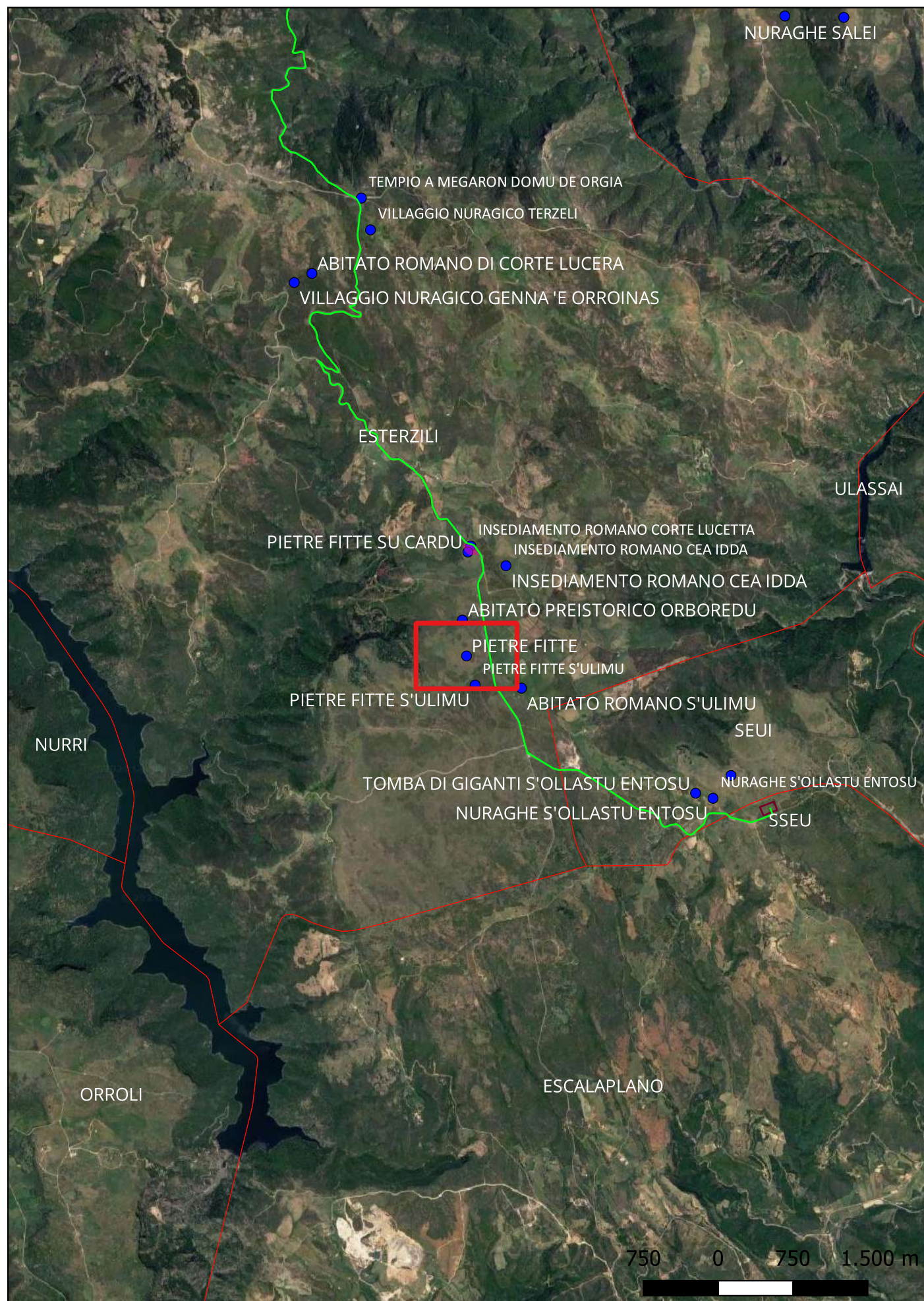
**Rischio relativo:** rischio medio

Tracce di insediamento preistorico, di cui rimangono materiali archeologici in dispersione superficiale.





## Sito 34 - Pietre fitte (SABAP-SS-NU\_2024\_00156-MT\_00002\_34)



**Localizzazione:** Esterzili (SU) - ,

**Definizione e cronologia:** area ad uso funerario, {menhir}. {Neolitico},

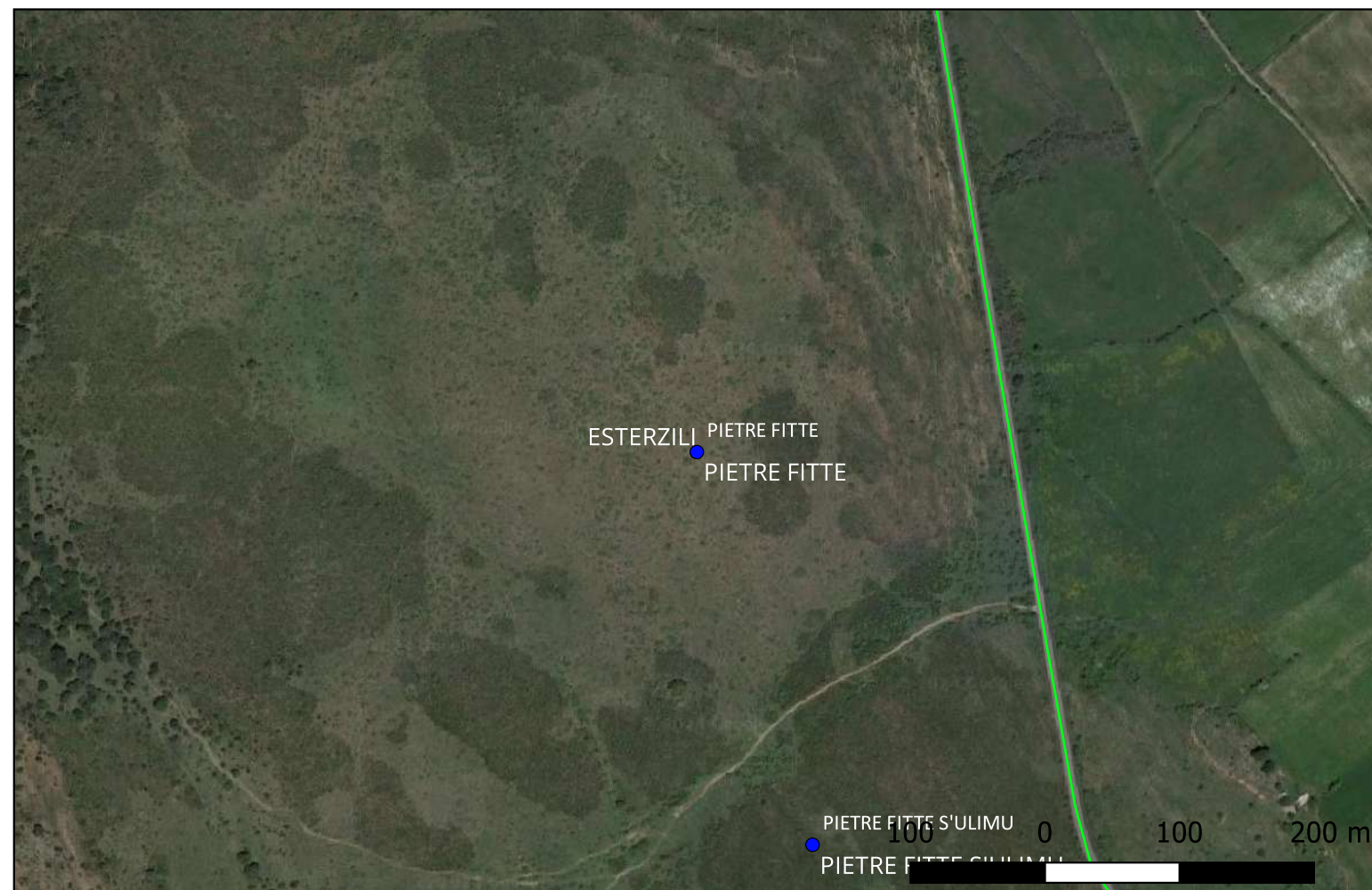
**Modalità di individuazione**{dati di archivio}

**Distanza dall'opera in progetto:**200-500 metri

**Potenziale:** potenziale medio

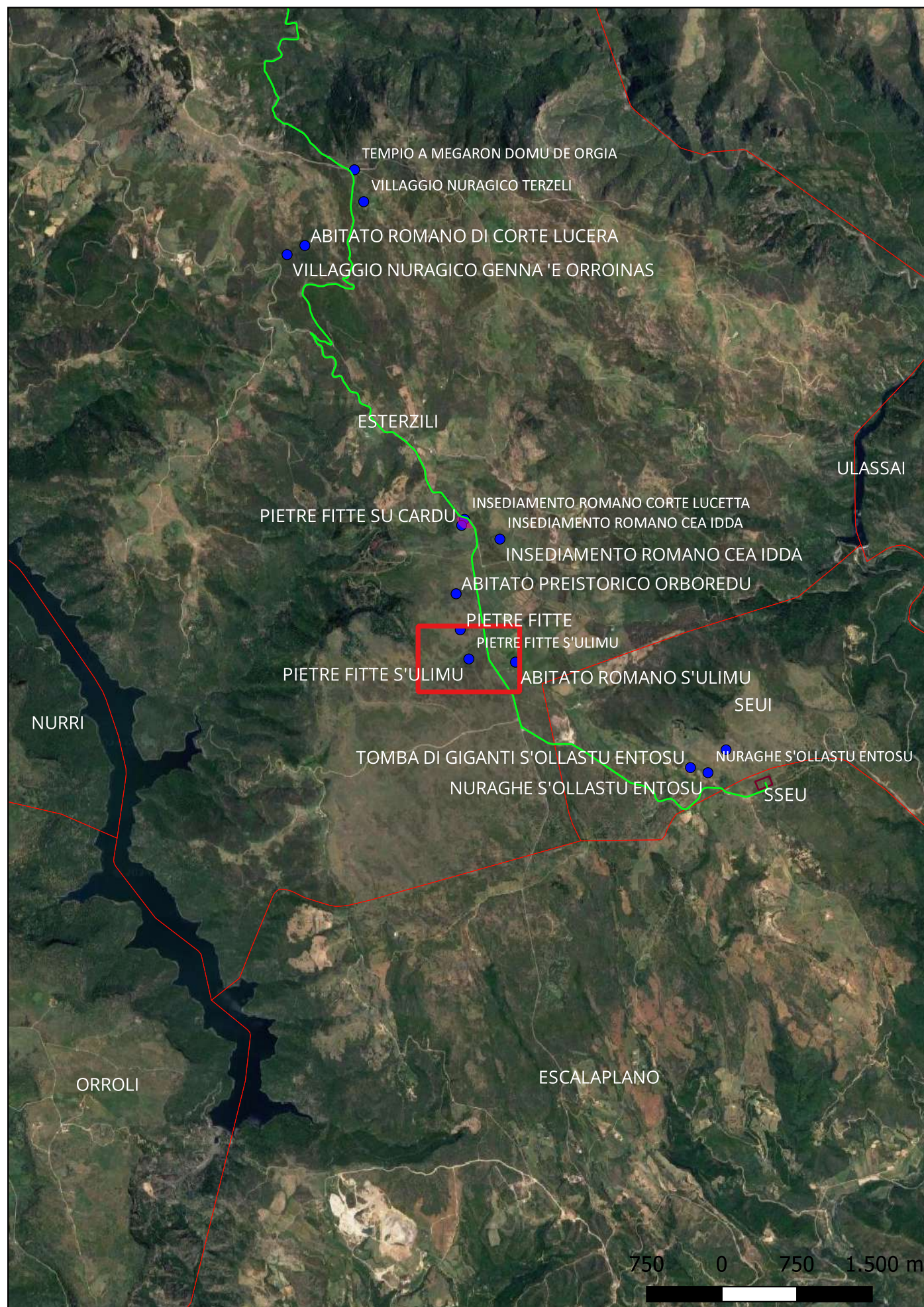
**Rischio relativo:** rischio basso

Pietre fitte.





## Sito 35 - Pietre fitte S'Ulimu (SABAP-SS-NU\_2024\_00156-MT\_00002\_35)



**Localizzazione:** Esterzili (SU) - ,

**Definizione e cronologia:** area ad uso funerario, {menhir}. {Neolitico},

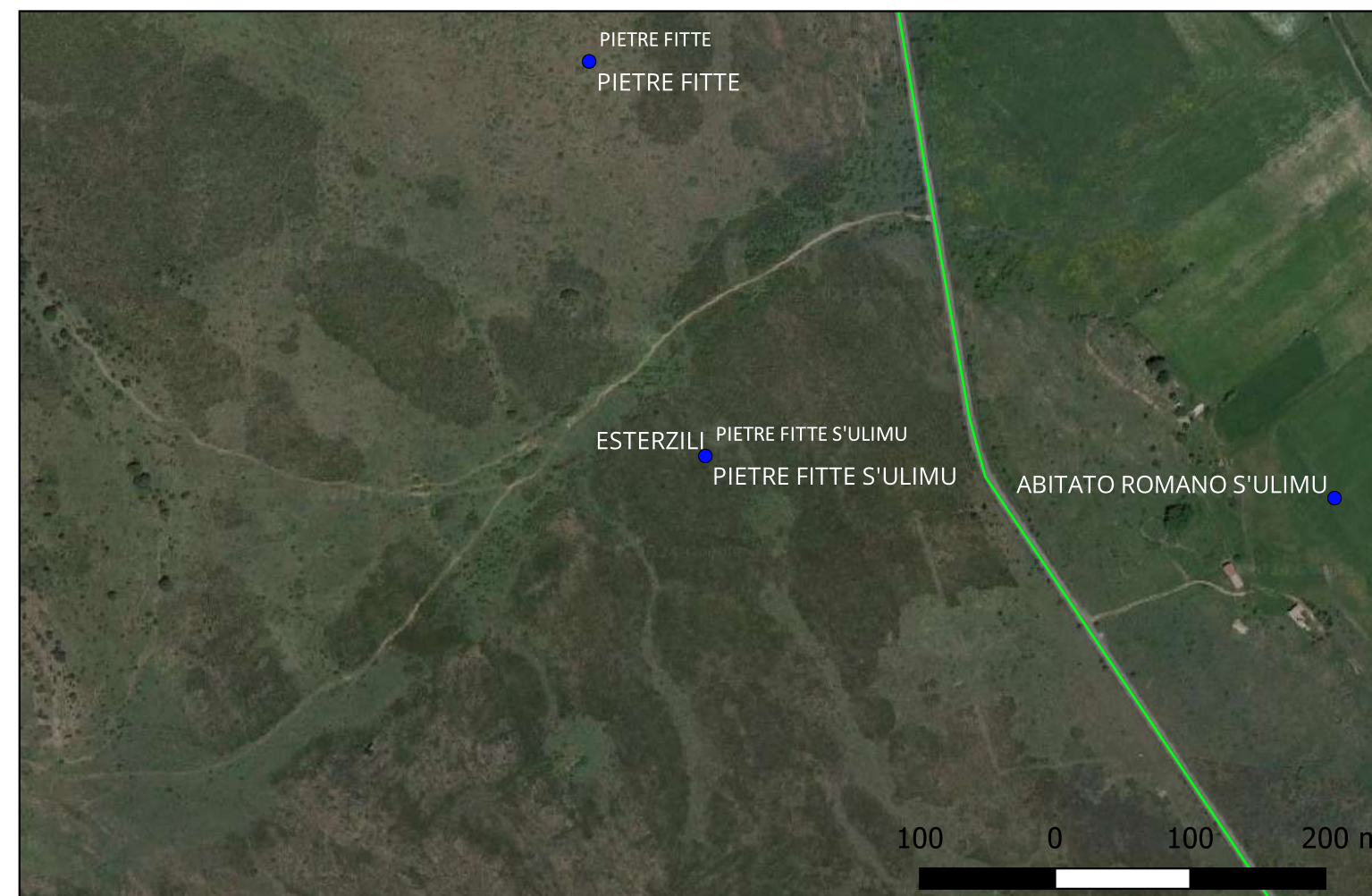
**Modalità di individuazione**{dati di archivio}

**Distanza dall'opera in progetto:**200-500 metri

**Potenziale:** potenziale medio

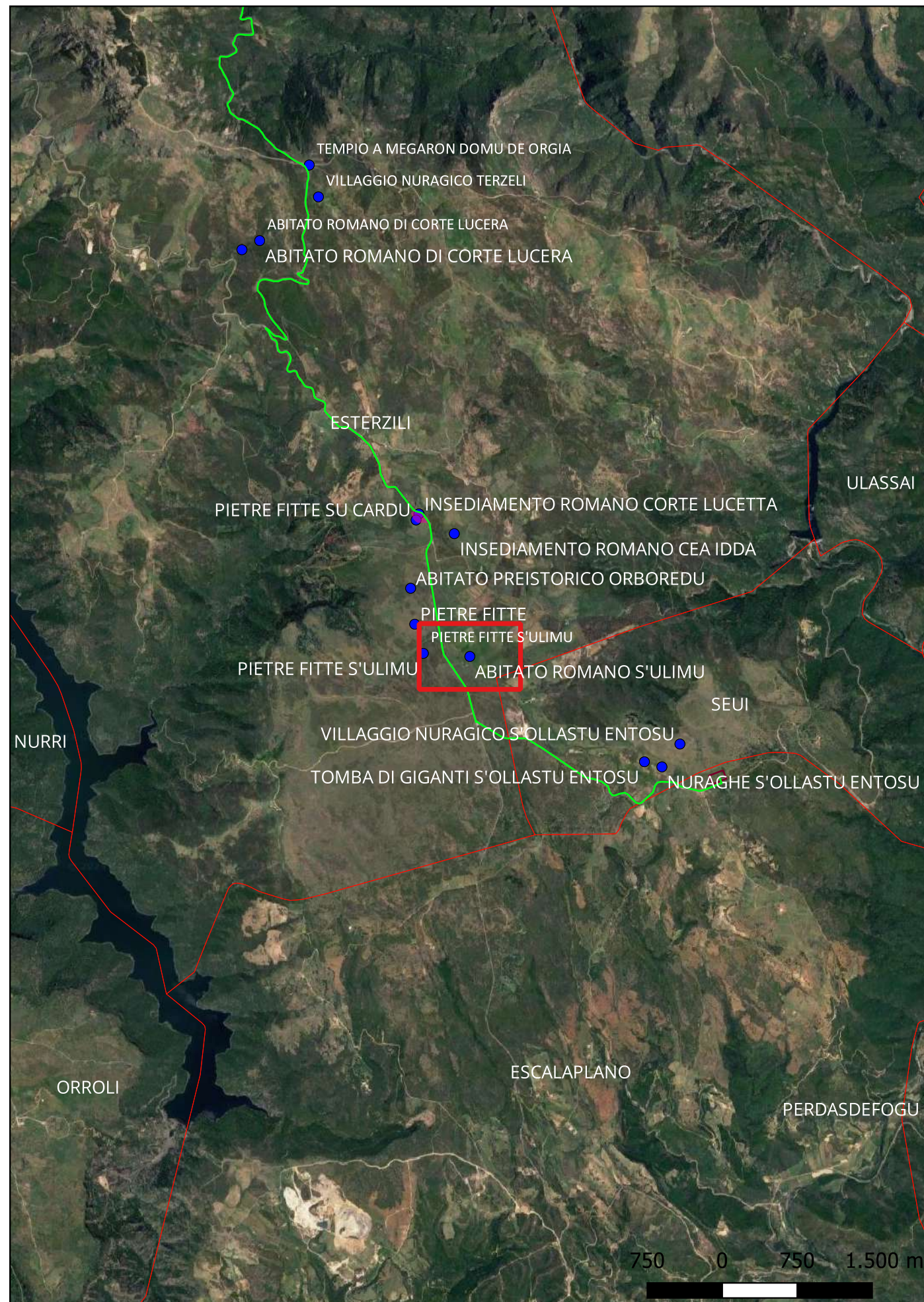
**Rischio relativo:** rischio basso

Pietre fitte





## Sito 36 - Abitato romano s'Ulimu (SABAP-SS-NU\_2024\_00156-MT\_00002\_36)



**Localizzazione:** Esterzili (SU) - ,

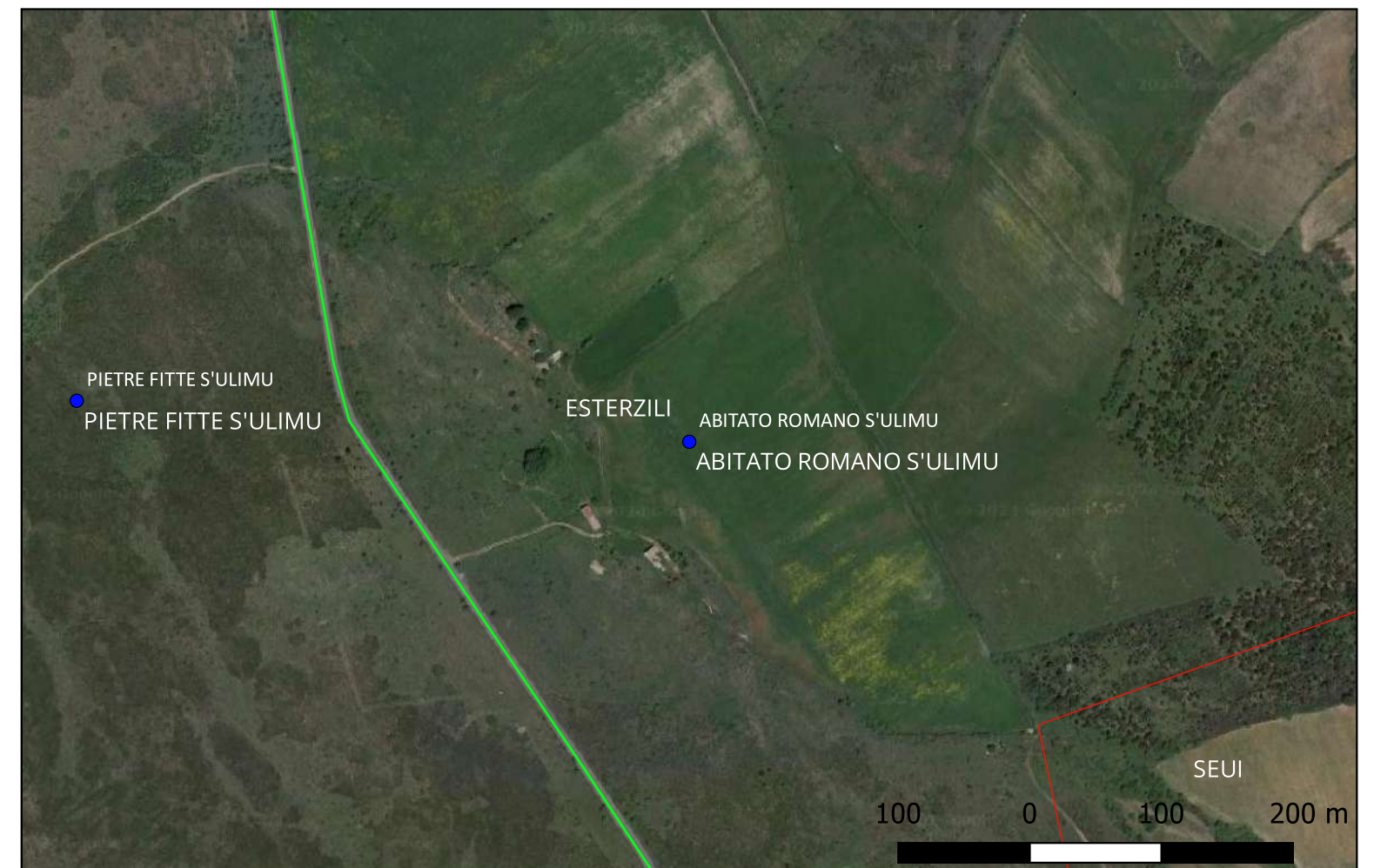
**Definizione e cronologia:** insediamento, {villaggio}. {Età Romana},

**Modalità di individuazione**{dati di archivio}

**Distanza dall'opera in progetto:**200-500 metri    **Potenziale:** potenziale alto

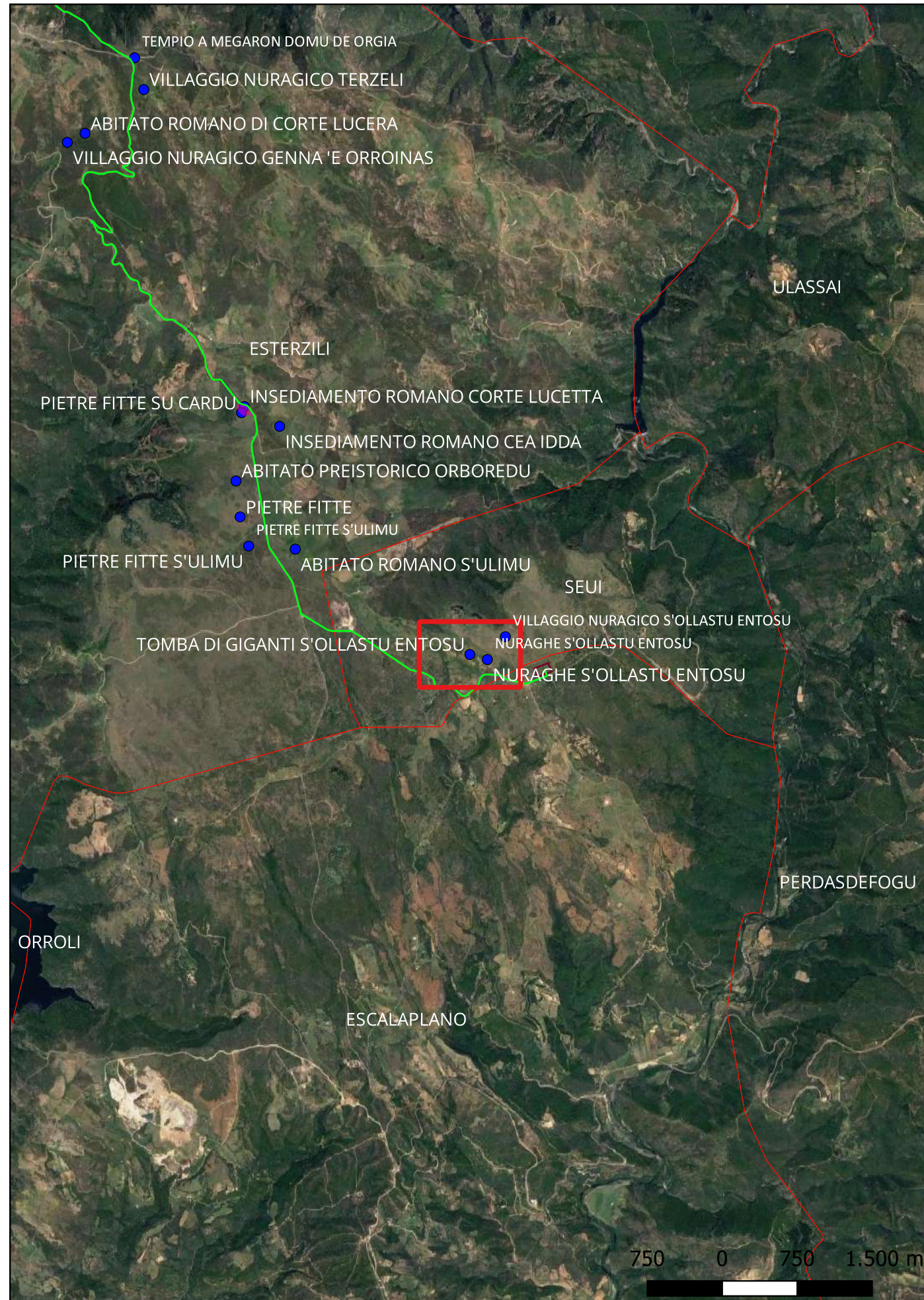
**Rischio relativo:** rischio medio

Tracce di un insediamento romano, di cui rimangono alcune emergenze tra la vegetazione. Lo stato attuale di conservazione non consente una lettura ottimale delle sue caratteristiche tecniche e costruttive.





## Sito 37 - Tomba di giganti s'Ollastu Entosu (SABAP-SS-NU\_2024\_00156-MT\_00002\_37)



**Localizzazione:** Seui (SU) - ,

**Definizione e cronologia:** area ad uso funerario, {tomba}. {Età del Bronzo},

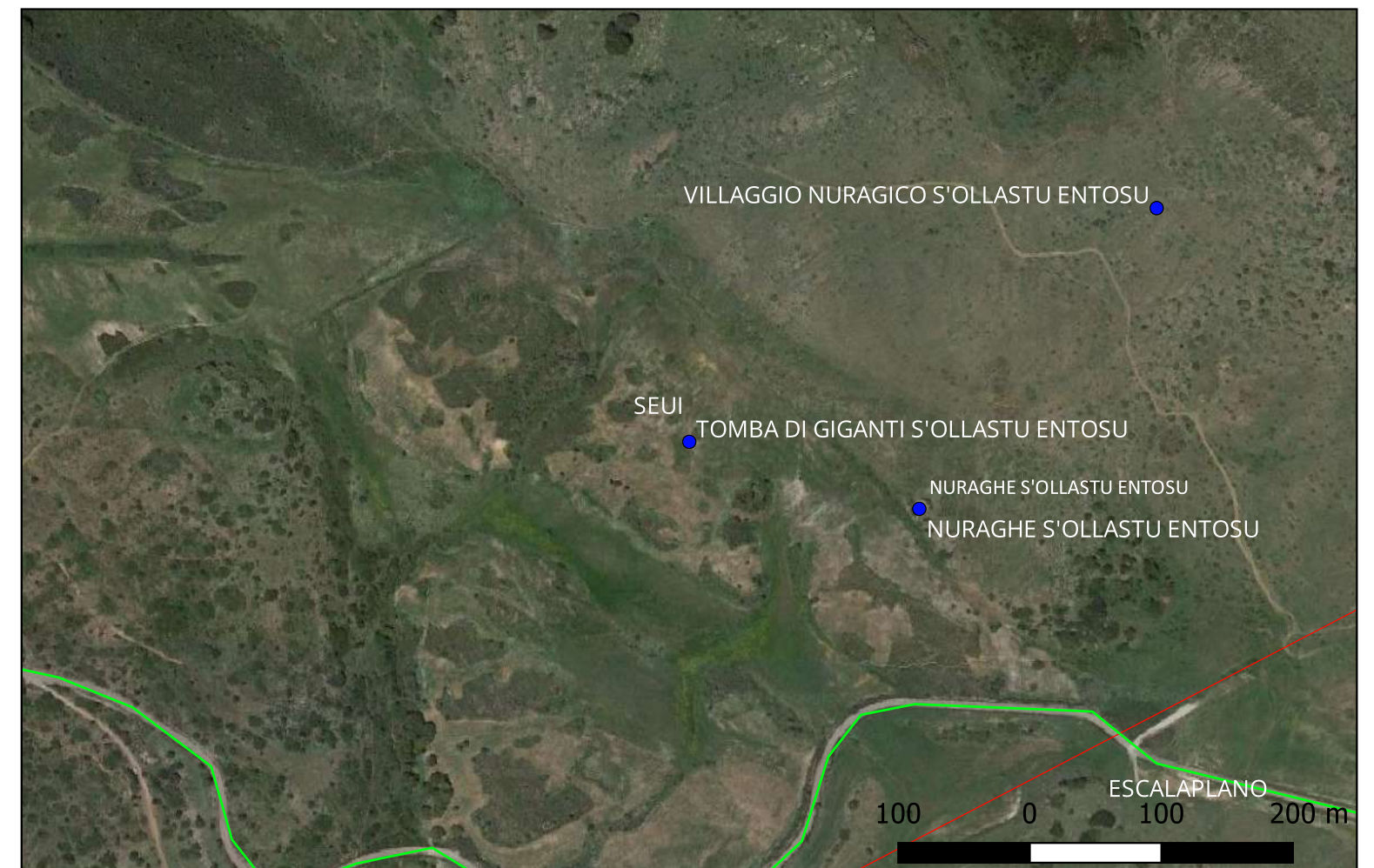
**Modalità di individuazione**{dati di archivio}

**Distanza dall'opera in progetto:**200-500 metri

**Potenziale:** potenziale alto

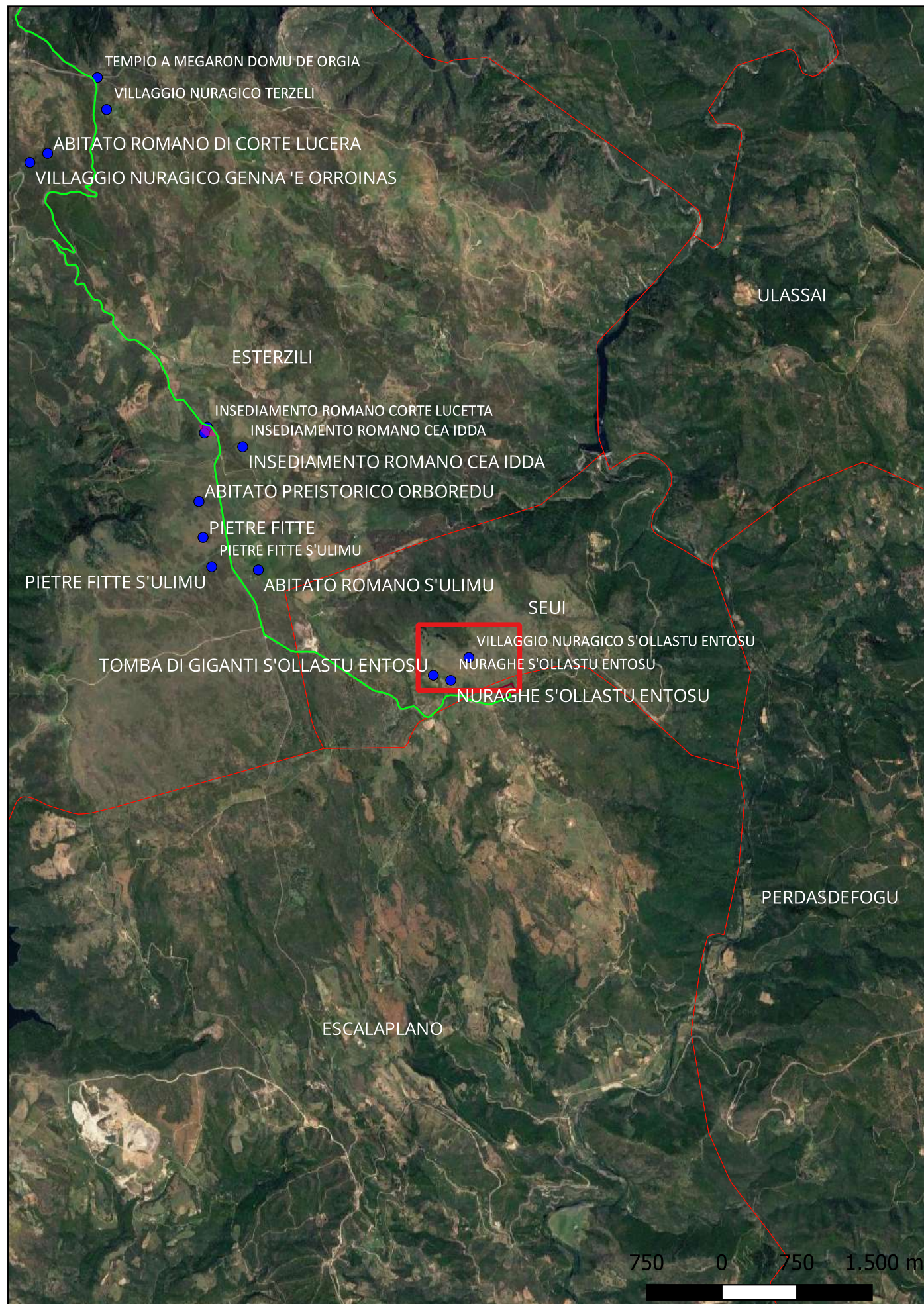
**Rischio relativo:** rischio medio

Resti di una tomba di giganti da porsi in relazione alla presenza nelle immediate vicinanze del nuraghe omonimo. Lo stato attuale di conservazione non consente una lettura ottimale delle sue caratteristiche tecniche e costruttive.





## Sito 38 - Villaggio nuragico s'Ollastu Entosu (SABAP-SS-NU\_2024\_00156-MT\_00002\_38)



**Localizzazione:** Seui (SU) - ,

**Definizione e cronologia:** insediamento, {villaggio nuragico}. {Età del Bronzo},

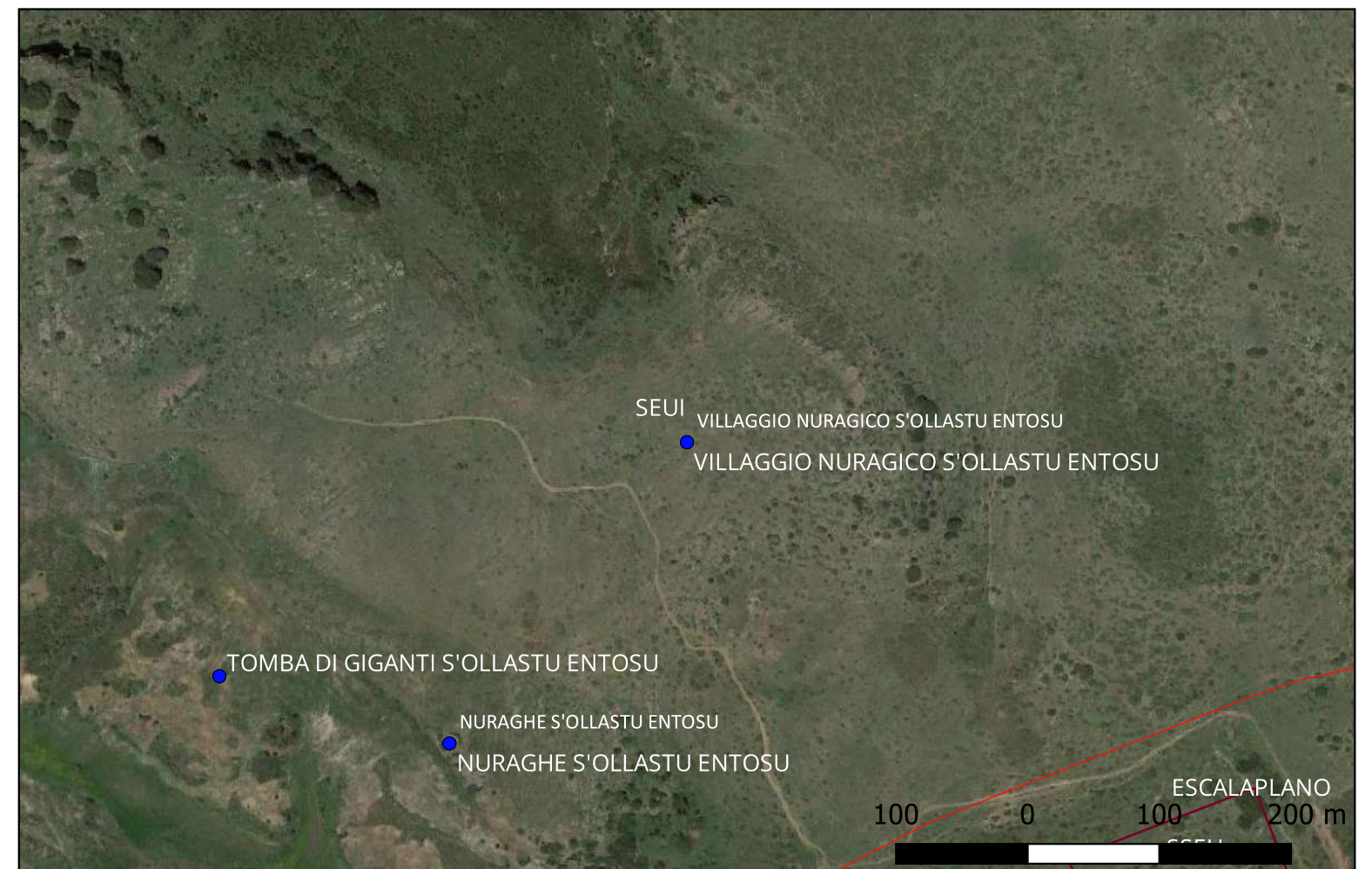
**Modalità di individuazione**{dati di archivio}

**Distanza dall'opera in progetto:**200-500 metri

**Potenziale:** potenziale alto

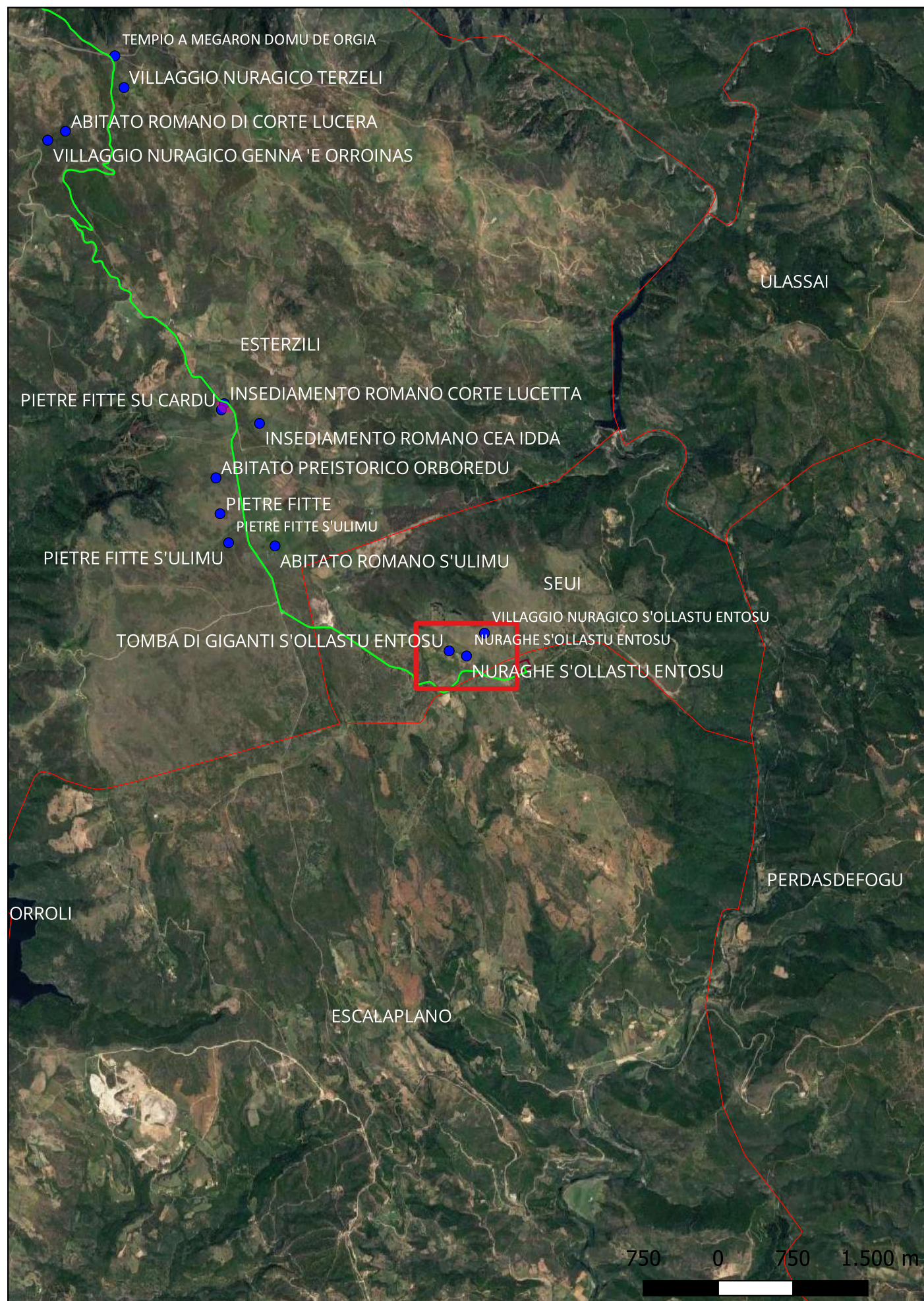
**Rischio relativo:** rischio medio

Tracce del villaggio nuragico da porsi in relazione alla presenza del vicino nuraghe e della tomba di giganti. Lo stato attuale di conservazione non consente una lettura ottimale delle sue caratteristiche tecniche e costruttive.





## Sito 39 - Nuraghe s'Ollastu Entosu (SABAP-SS-NU\_2024\_00156-MT\_00002\_39)



**Localizzazione:** Seui (SU) - ,

**Definizione e cronologia:** struttura di fortificazione, {nuraghe}. {Età del Bronzo},

**Modalità di individuazione**{dati di archivio}

**Distanza dall'opera in progetto:**100-200 metri

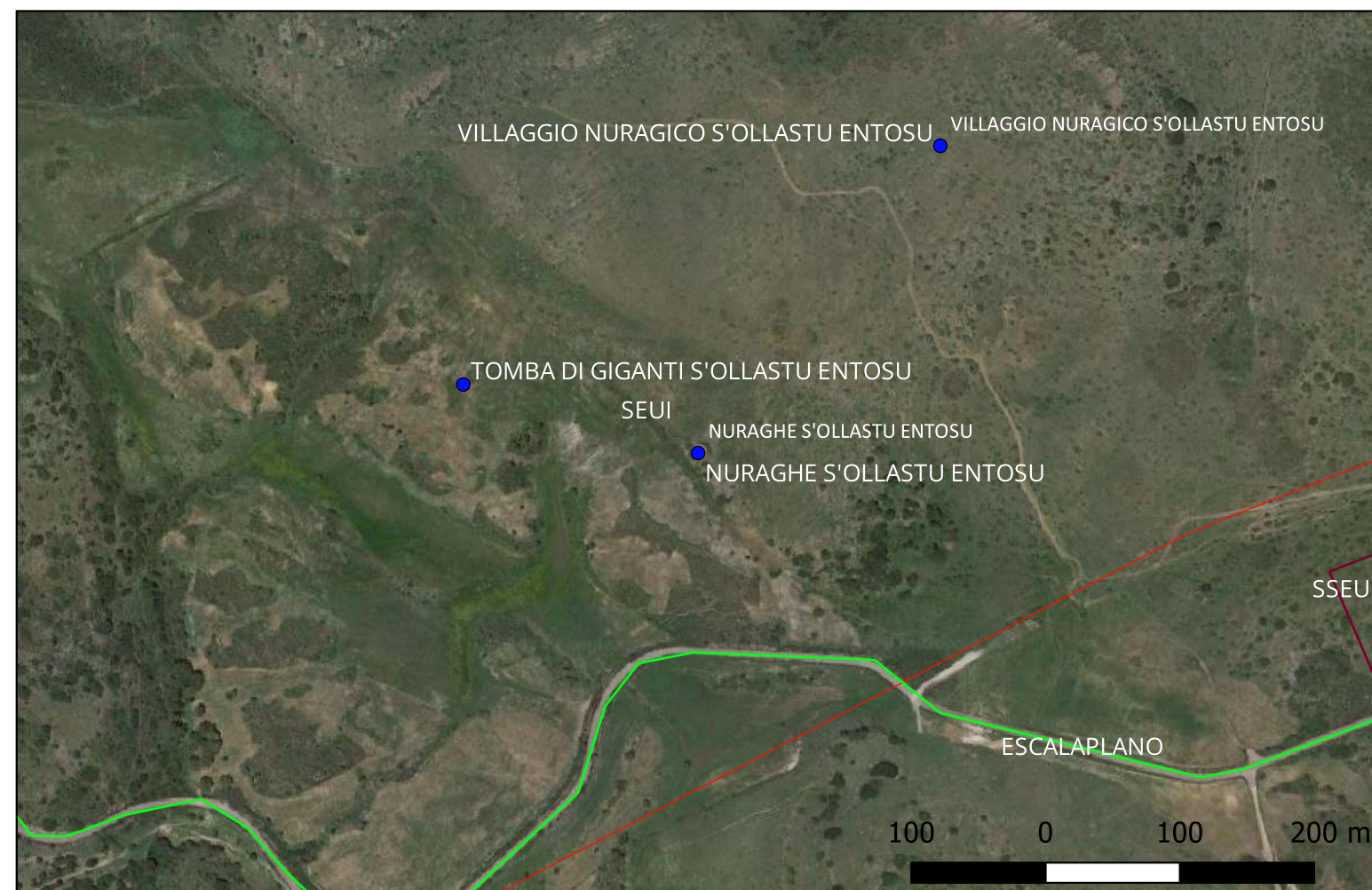
**Potenziale:** potenziale alto

**Rischio relativo:** rischio medio

Nuraghe verosimilmente monotorre, che rimane per alcuni filari di altezza. In gran parte crollato e coperto da vegetazione e accumuli di terra. Lo stato attuale di conservazione non consente una lettura ottimale delle sue caratteristiche tecniche e costruttive.



Source: Wikimapia





## Sito 4 - Nuraghe Useligis o Nuraxi o Domu 'e s'Orku (SABAP-SS-NU\_2024\_00156-MT\_00002\_4)

**Localizzazione:** Ussassai (NU) - ,

**Definizione e cronologia:** struttura di fortificazione, {nuraghe}. {Età del Bronzo},

**Modalità di individuazione**{dati bibliografici, dati di archivio}

**Distanza dall'opera in progetto:**>1000 metri

**Potenziale:** potenziale alto

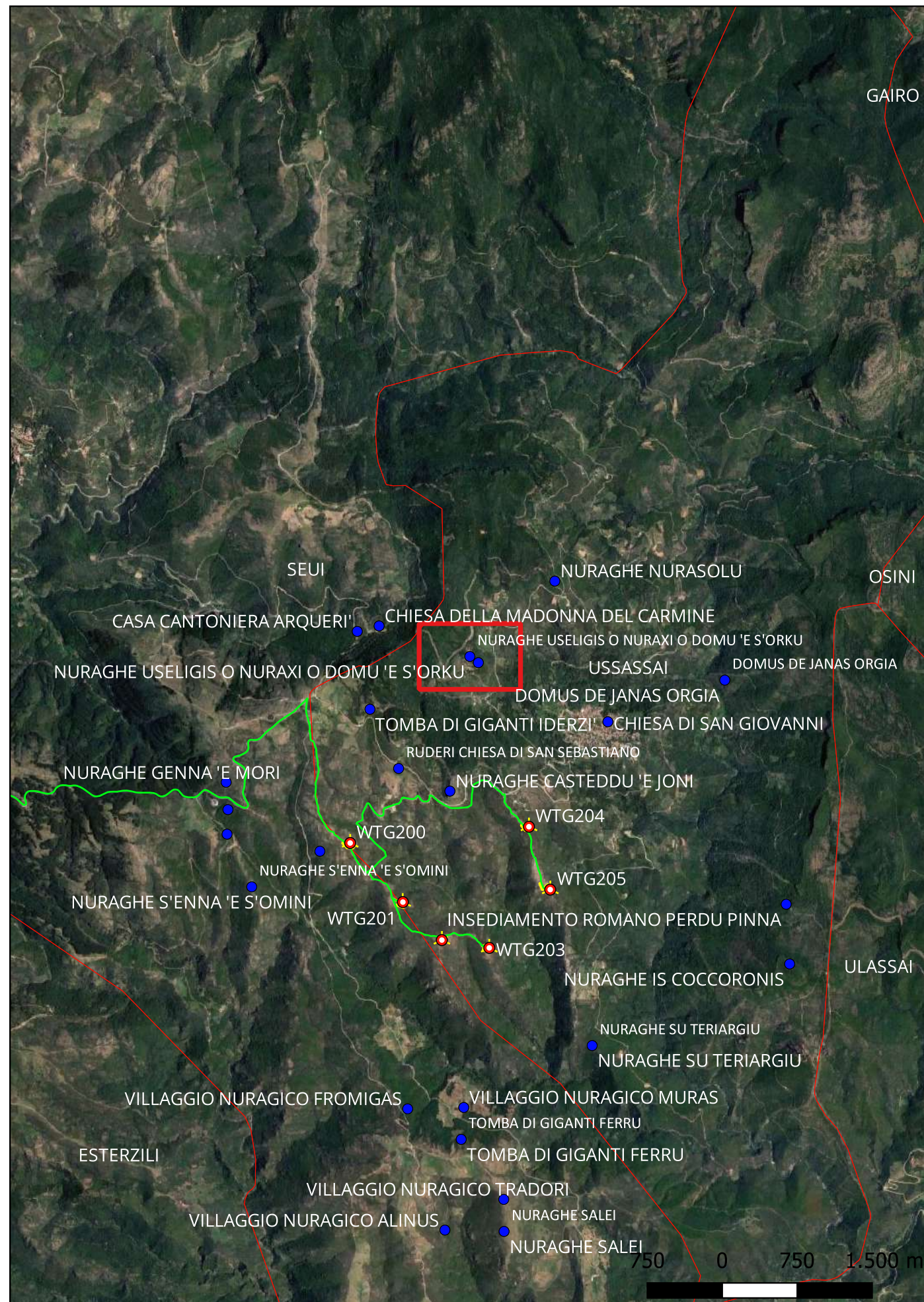
**Rischio relativo:** rischio nullo

Nuraghe monotorre, realizzato con blocchi di calcare. Lo stato attuale di conservazione non consente una lettura ottimale delle sue caratteristiche tecniche e costruttive. Nelle immediate vicinanze si trova una tomba di giganti.



Source: Censimento Lanusei 2013

Moravetti A., Gli insediamenti antichi, in: Camardi I. a cura di, Montagne di Sardegna, Sassari, 0, 1993, 160-212





## Sito 5 - Tomba di giganti S'Omo 'e s'Orku (SABAP-SS-NU\_2024\_00156-MT\_00002\_5)

**Localizzazione:** Ussassai (NU) - ,

**Definizione e cronologia:** area ad uso funerario, {tomba}. {Età del Bronzo},

**Modalità di individuazione**{dati bibliografici, dati di archivio}

**Distanza dall'opera in progetto:**>1000 metri

**Potenziale:** potenziale alto

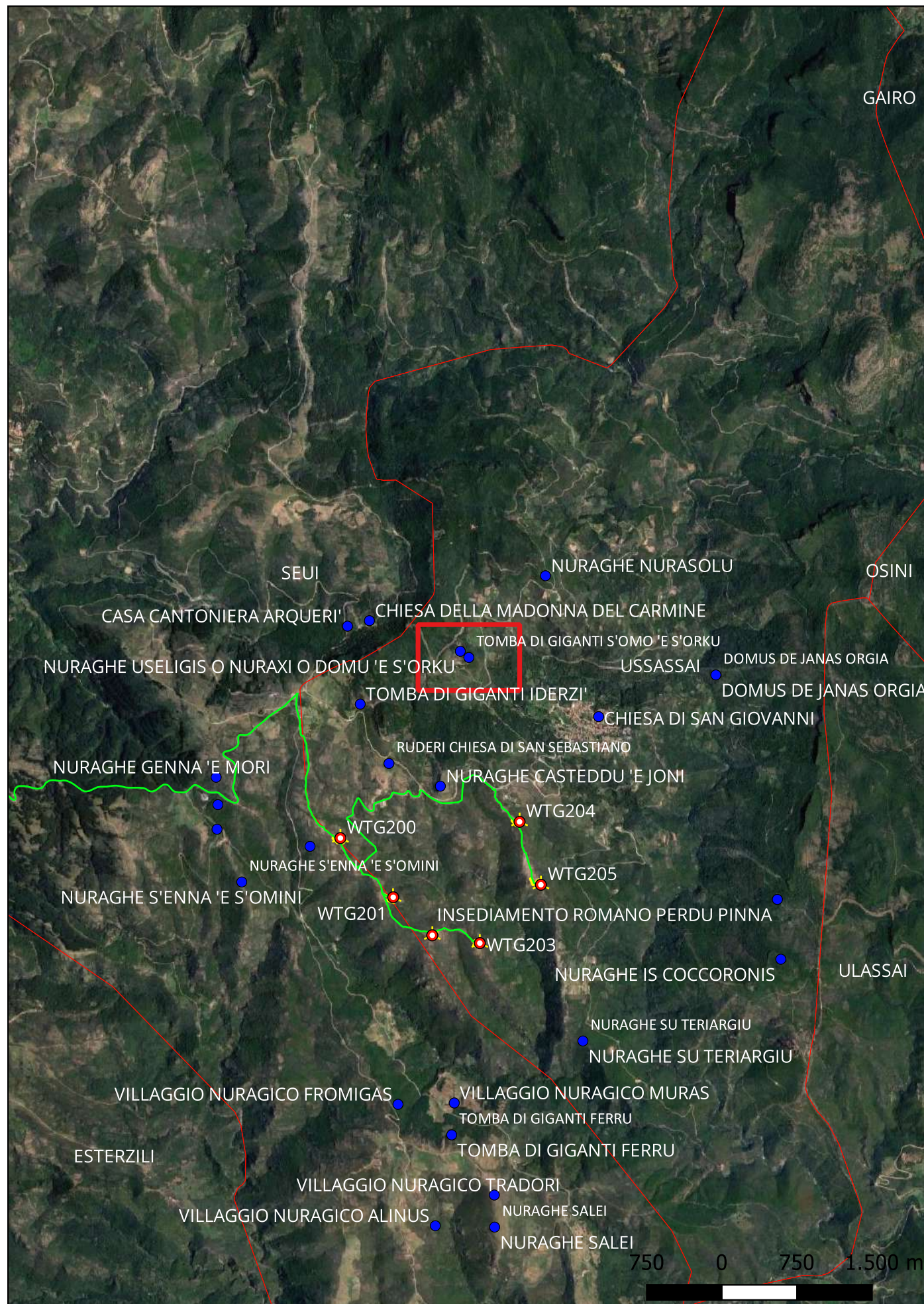
**Rischio relativo:** rischio nullo

A circa 100 metri dall'omonimo nuraghe, in direzione est sudest, a breve distanza dalla carrareccia che conduce su al pianoro di Nuragi, s'intravede una tomba dei giganti realizzata con blocchi calcarei appena sbozzati. Si conserva solo parte della cordatura dell'esedra e la camera a pianta rettangolare e sezione trapezoidale, priva di copertura, a filari aggettanti. Le pareti interne si conservano per 0,80 metri circa su due filari di blocchi di medie e grandi dimensioni.



Source: Censimento Lanusei

Servizio Territoriale Lanusei, Relazione riassuntiva sul censimento di monumenti archeologici, architettonici ed artistici presenti nei cantieri forestali del S.T. di Lanusei, Cagliari, 2013,





## Sito 6 - Casa Cantoniera Arqueri (SABAP-SS-NU\_2024\_00156-MT\_00002\_6)

**Localizzazione:** Seui (SU) - ,

**Definizione e cronologia:** area priva di tracce archeologiche, {}. {Età Moderna, Età Contemporanea},

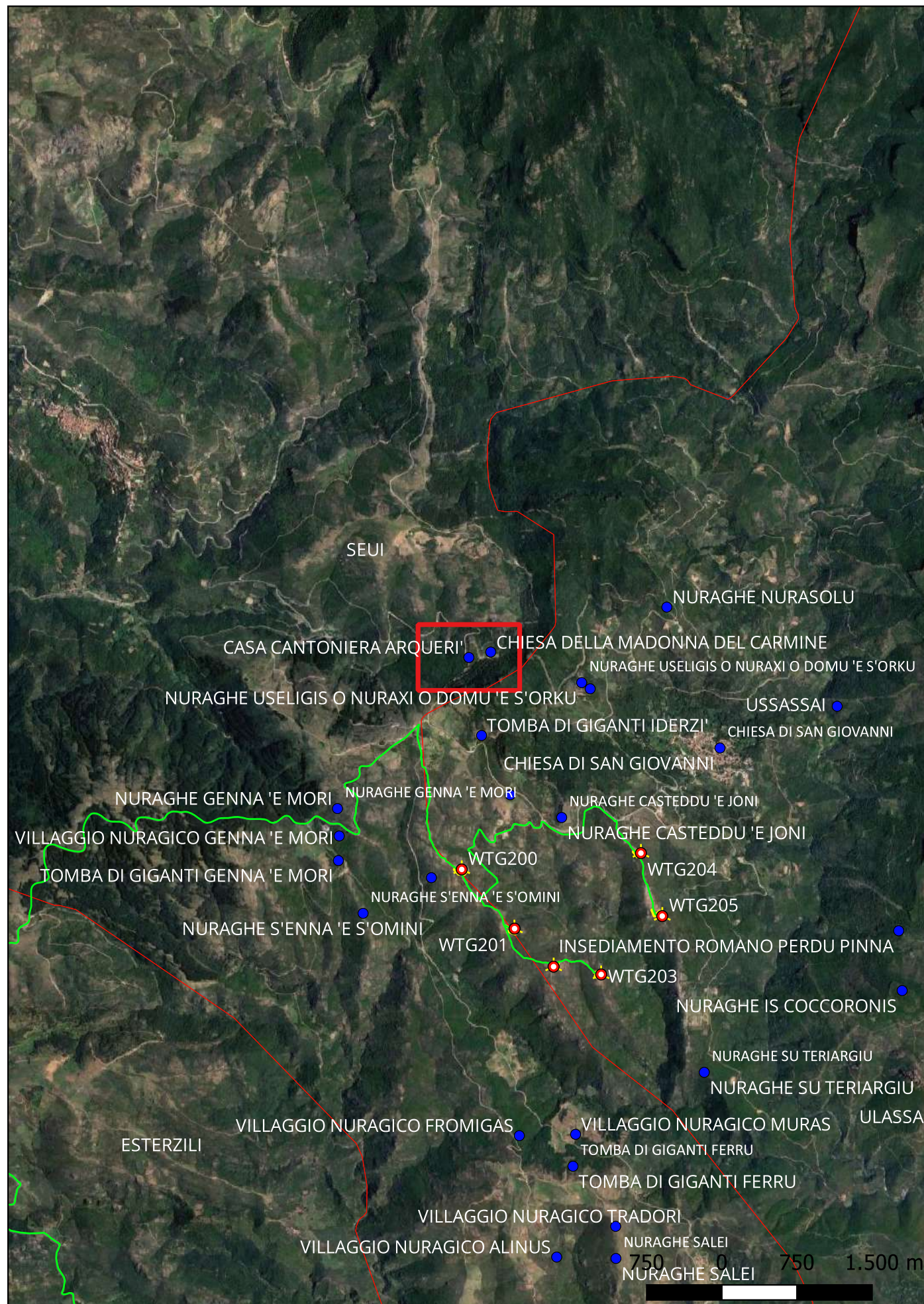
**Modalità di individuazione**{dati di archivio}

**Distanza dall'opera in progetto:**>1000 metri

**Potenziale:** potenziale nullo

**Rischio relativo:** rischio nullo

Casa Cantoniera





## Sito 7 - Chiesa della Madonna del Carmine (SABAP-SS-NU\_2024\_00156-MT\_00002\_7)

**Localizzazione:** Seui (SU) - ,

**Definizione e cronologia:** strutture per il culto, {luogo di culto}. {Età Contemporanea},

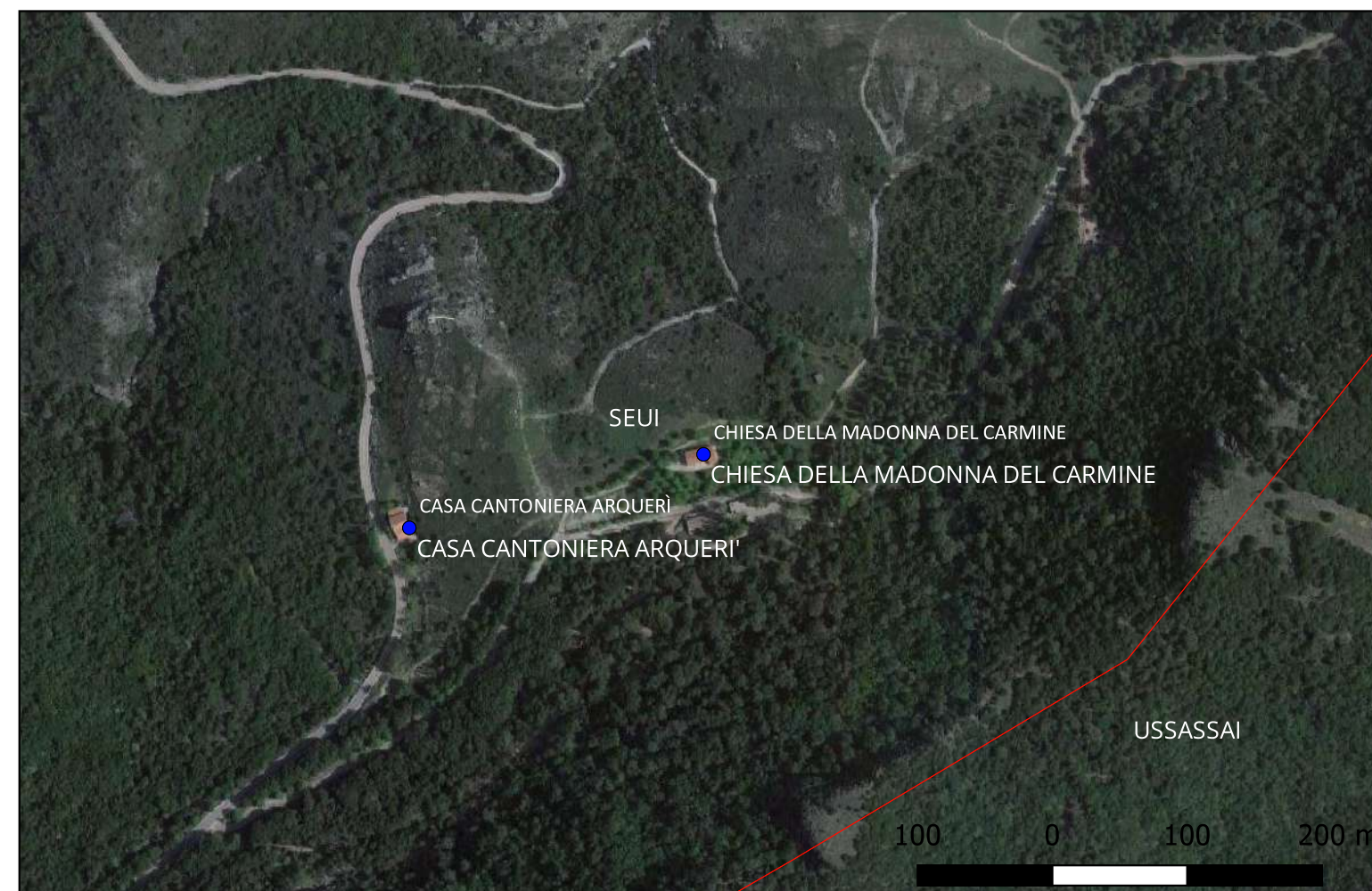
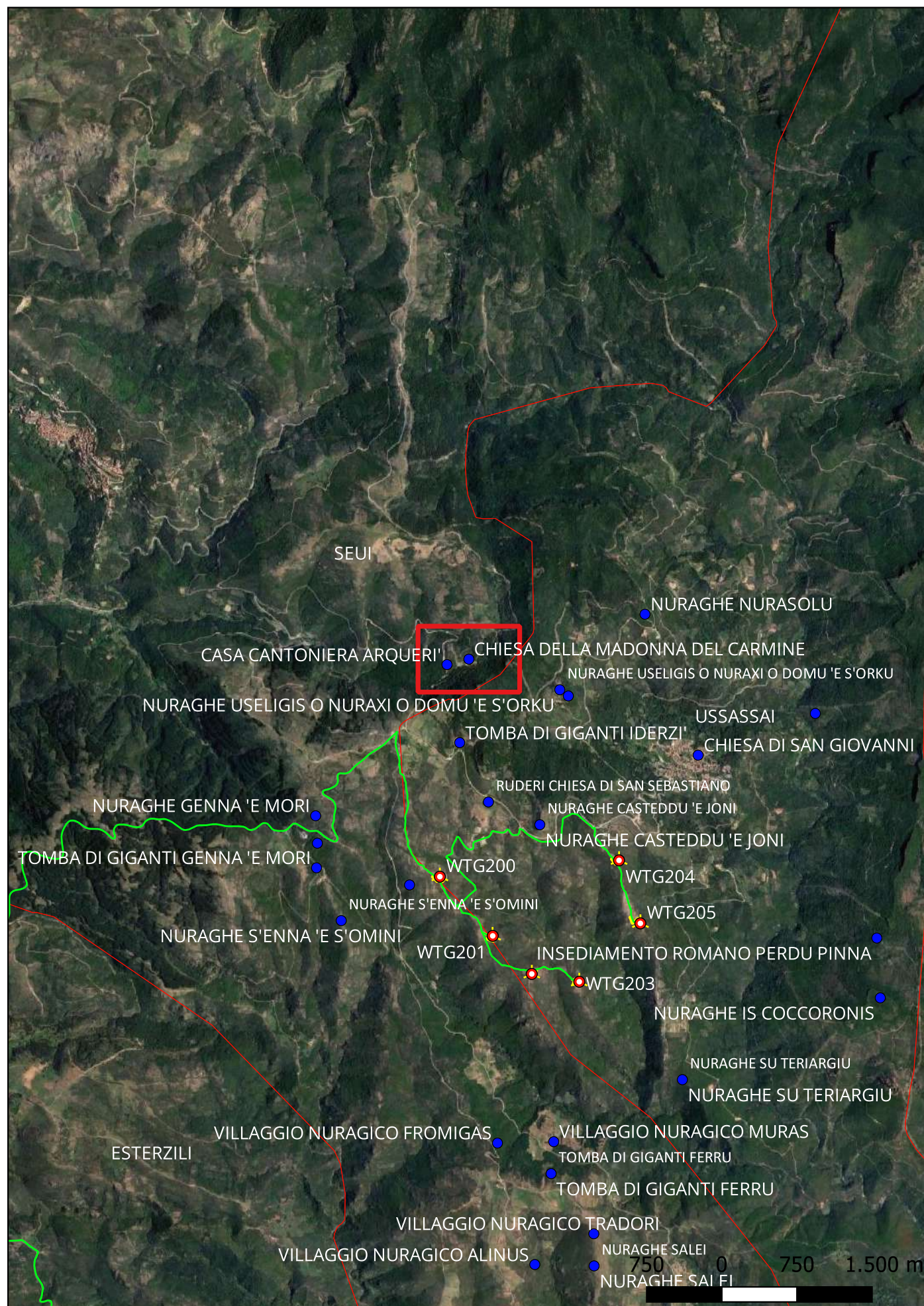
**Modalità di individuazione**{dati di archivio}

**Distanza dall'opera in progetto:**>1000 metri

**Potenziale:** potenziale nullo

**Rischio relativo:** rischio nullo

La chiesa della Madonna del Carmine venne costruita nel 1920 in località Arcueri, a qualche chilometro da Seui, in seguito a un tragico fatto. Inizialmente la Vergine veniva festeggiata insieme agli abitanti di Elini; nel 1919, durante una rissa, morì un giovane di Seui. Da allora i Seuesi decisero di celebrare la festa per conto proprio. La chiesetta è caratterizzata da una pianta di forma rettangolare articolata in un'unica navata con pavimento in cotto. Al centro della modesta facciata in muratura si apre un portone ligneo sovrastato da una lunetta semicircolare con croce e da un piccolo oculo circolare. Il tetto a doppio spiovente presenta copertura in tegole.





## Sito 8 - Tomba di giganti Iderzi (SABAP-SS-NU\_2024\_00156-MT\_00002\_8)

**Localizzazione:** Ussassai (NU) - ,

**Definizione e cronologia:** area ad uso funerario, {tomba}. {Età del Bronzo},

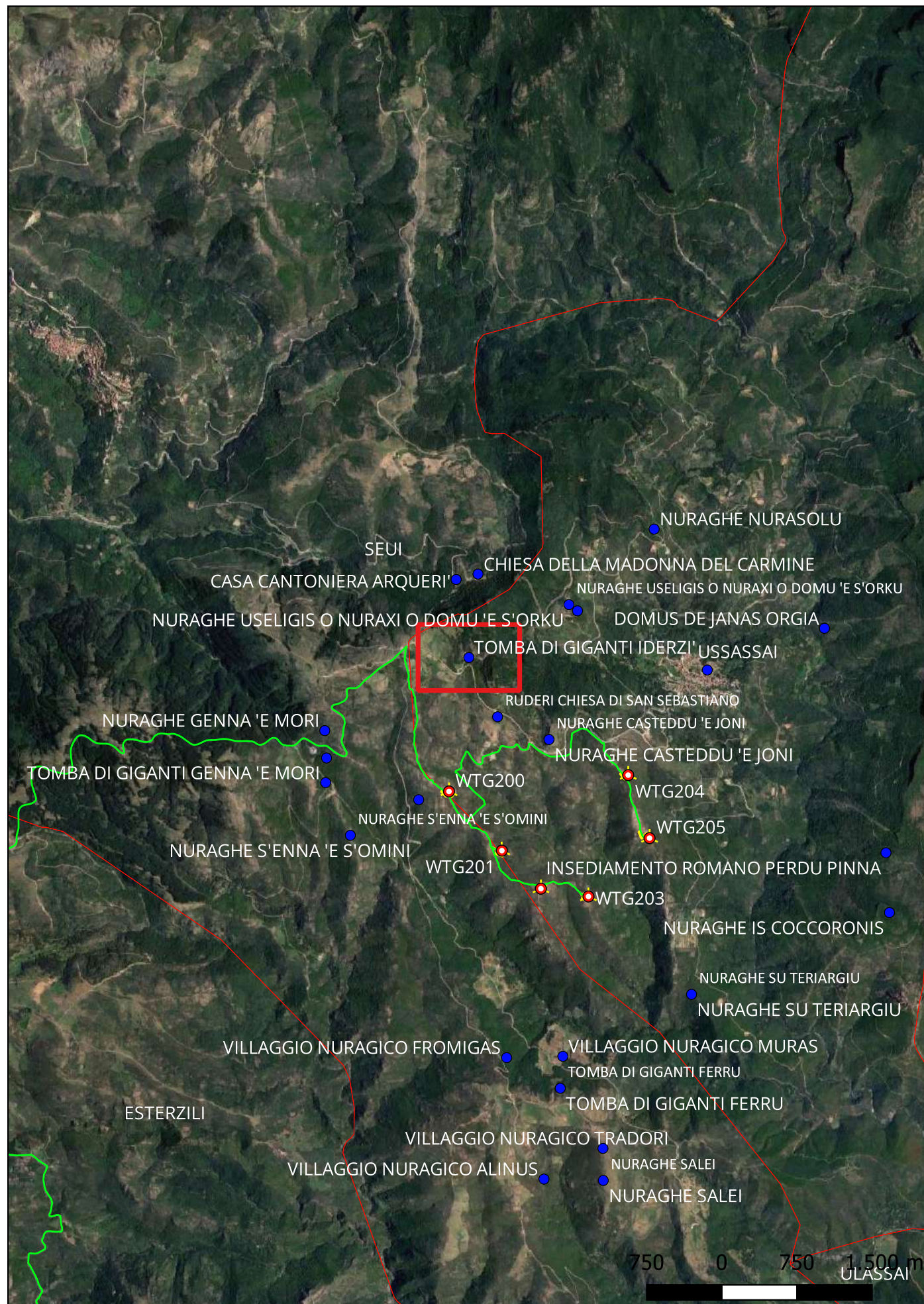
**Modalità di individuazione**{dati di archivio}

**Distanza dall'opera in progetto:**>1000 metri

**Potenziale:** potenziale alto

**Rischio relativo:** rischio nullo

Della tomba, nota da un documento d'archivio, non rimane evidenza certa. La posizione è incerta e desunta solo da alcune indicazioni approssimative.





## Sito 9 - Ruder chiesa di San Sebastiano (SABAP-SS-NU\_2024\_00156-MT\_00002\_9)

**Localizzazione:** Ussassai (NU) - ,

**Definizione e cronologia:** strutture per il culto, {luogo di culto}. {Età Moderna},

**Modalità di individuazione**{dati di archivio}

**Distanza dall'opera in progetto:**500-1000 metri **Potenziale:** potenziale nullo

**Rischio relativo:** rischio nullo

Non si hanno informazioni sulla chiesa, nota da alcuni dati di archivio.

