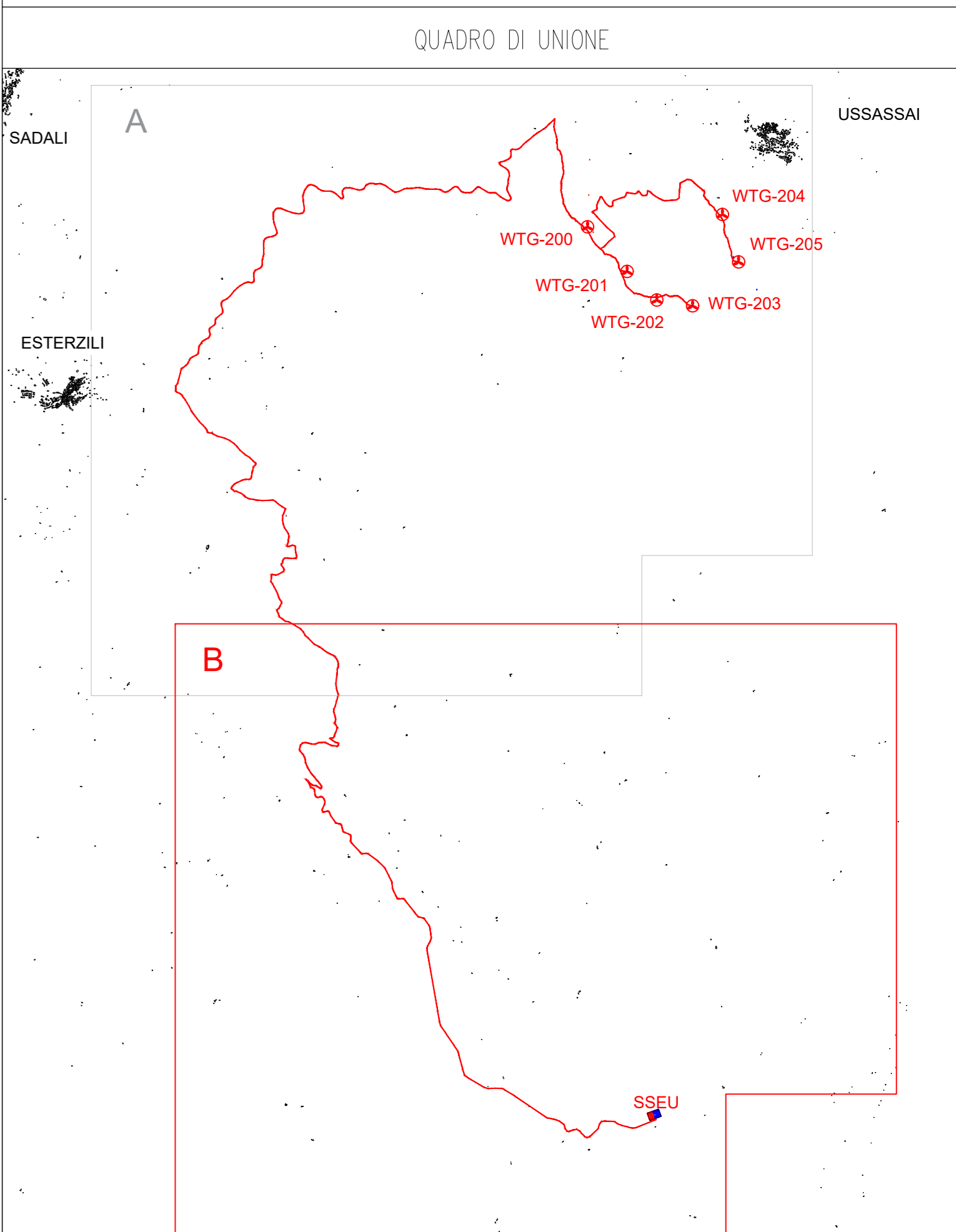


- NOTE:
- TUTTE LE CARATTERISTICHE TECNICHE RIPORTATE NELLA PRESENTE TAVOLA SONO DA CONSIDERARSI PRELIMINARI E SARANNO VERIFICATE IN FASE DI PROGETTAZIONE ESECUTIVA.
 - LE DIMENSIONI SONO INDICATIVE
 - LE MISURE SONO RIPORTATE IN METRI




PROPRONTE:
D&D Costruzioni s.r.l.
Sede in:
Via Alesandro Alinari, 1/D - 50124 Firenze, Italia
Pec: costruzioni@pec.it



OGGETTO:
PROGETTO DEFINITIVO DI UN IMPIANTO EOLICO COMPOSTO DA 6 AEROGENERATORI CON POTENZA COMPLESSIVA DI 36 MW, DENOMINATO "SU CASTEDDU", NEL COMUNE DI USSASSAI (NU) E OPERE CONNESSE NEI COMUNI DI USSASSAI, SEUI (SU), ESTERZILI (SU) E ESCALAPLANO (SU)

NOME ELABORATO:
TAVOLA ED ELENCO DEGLI ATTRAVERSAMENTI MT - SUD

PROGETTO SVILUPPATO DA:
AGREENPOWER S.R.L.
Sede legale: Via Serra, 44
09038 Serramanna (SU) - ITALIA
Email: info@agreenpower.it

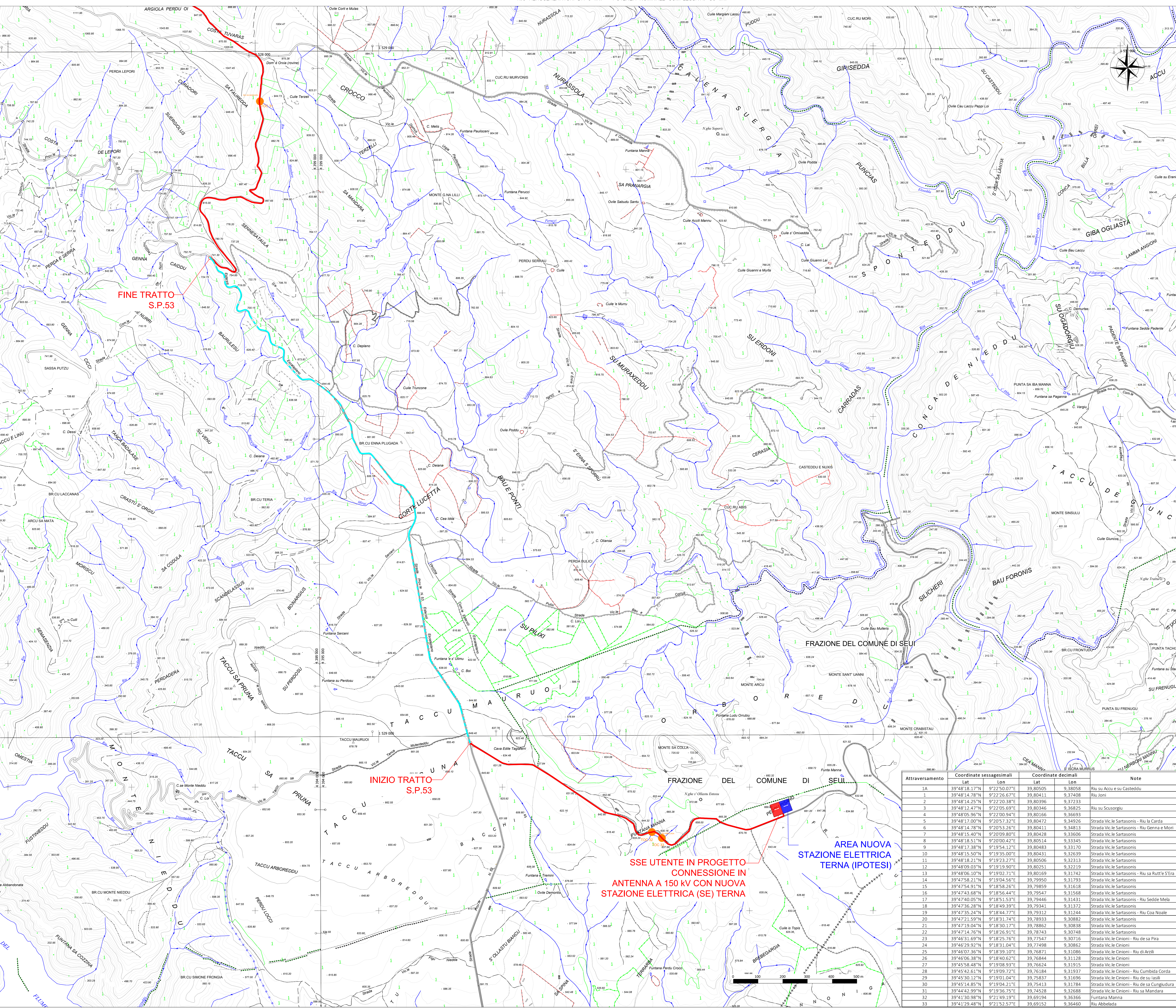


GRUPPO DI LAVORO:	COLLABORATORI:	TIMBRO E FIRMA:
Ing. Simone Abu Dott. Ing. Daniele Cabudu Dott. Ing. Gianluigi Manno Dott. Giorgio Luigi Sanna Dott. Agostino Vincenzo Sanna Dott. Gianluca Fadda	Vantiqaquad Ambiente Geologica e Geologica S.R.L. Dott. Ing. Daniele Cabudu Dott. Ing. Gianluigi Manno Dott. Giorgio Luigi Sanna Dott. Agostino Vincenzo Sanna Dott. Federico Micali Ing. Vincenzo Carboni	

SCALA:	CODICE ELABORATO:	TITOLOGIA:	FASE PROGETTUALE:
1:10000	ELB.PE.09B	IMPIANTO EOLICO	DEFINITIVO

AVVIO EMISSIONE DESCRIZIONE:	DATA:	AGGIORNAMENTO:	APPROVAZIONE:	AGGIORNAMENTO:

Elaborato in formato elettronico a cura di Agreenpower S.r.l. - Via Serra, 44 - 09038 Serramanna (SU) - Italia



Attraversamento	Coordinate sessagesimali		Coordinate decimali		Note
	Lat	Lon	Lat	Lon	
1A	39°48'18.17"N	9°22'50.07"E	39.80505	9.38058	Riu su Accu e su Casteddu
1	39°48'14.78"N	9°22'26.67"E	39.80411	9.37408	Riu Joni
2	39°48'14.25"N	9°22'20.38"E	39.80396	9.37233	
3	39°48'12.47"N	9°21'05.69"E	39.80346	9.34875	Riu su Scussorgiu
4	39°48'05.96"N	9°22'00.94"E	39.80166	9.36693	
5	39°48'17.00"N	9°20'57.32"E	39.80472	9.34926	Strada Vic.le Sartaronis - Riu la Carda
6	39°48'14.78"N	9°20'53.26"E	39.80411	9.34813	Strada Vic.le Sartaronis - Riu Genna e Mori
7	39°48'15.40"N	9°20'09.80"E	39.80428	9.33606	Strada Vic.le Sartaronis
8	39°48'15.17"N	9°20'00.42"E	39.80514	9.33345	Strada Vic.le Sartaronis
9	39°48'17.38"N	9°19'54.12"E	39.80453	9.33170	Strada Vic.le Sartaronis
10	39°48'15.50"N	9°19'35.00"E	39.80431	9.32639	Strada Vic.le Sartaronis
11	39°48'18.21"N	9°19'37.27"E	39.80506	9.32313	Strada Vic.le Sartaronis
12	39°48'09.03"N	9°19'19.90"E	39.80251	9.32219	Strada Vic.le Sartaronis
13	39°48'06.10"N	9°19'02.71"E	39.80169	9.31742	Strada Vic.le Sartaronis - Riu sa Rutt'e S'era
14	39°47'58.21"N	9°18'04.56"E	39.79953	9.31793	Strada Vic.le Sartaronis
15	39°47'54.91"N	9°18'58.26"E	39.79859	9.31618	Strada Vic.le Sartaronis
16	39°47'43.68"N	9°18'56.44"E	39.79547	9.31568	Strada Vic.le Sartaronis
17	39°47'40.05"N	9°18'51.53"E	39.79446	9.31431	Strada Vic.le Sartaronis - Riu Sedde Mela
18	39°47'36.28"N	9°18'49.39"E	39.79341	9.31372	Strada Vic.le Sartaronis
19	39°47'35.24"N	9°18'44.77"E	39.79312	9.31244	Strada Vic.le Sartaronis - Riu Coa Noale
20	39°47'31.59"N	9°18'31.74"E	39.78933	9.30862	Strada Vic.le Sartaronis
21	39°47'19.04"N	9°18'30.17"E	39.78862	9.30838	Strada Vic.le Sartaronis
22	39°47'14.76"N	9°18'26.91"E	39.78743	9.30748	Strada Vic.le Sartaronis
23	39°46'31.69"N	9°18'25.76"E	39.77547	9.30716	Strada Vic.le Cimini - Riu de sa Pira
24	39°46'29.92"N	9°18'31.04"E	39.77498	9.30862	Strada Vic.le Cimini
25	39°46'07.36"N	9°18'39.10"E	39.76871	9.31086	Strada Vic.le Cimini - Riu di Arzili
26	39°46'06.98"N	9°18'40.62"E	39.76844	9.31128	Strada Vic.le Cimini
27	39°45'58.48"N	9°18'08.93"E	39.76624	9.31915	Strada Vic.le Cimini
28	39°45'42.61"N	9°19'09.72"E	39.76184	9.31937	Strada Vic.le Cimini - Riu Cumbida Corda
29	39°45'30.12"N	9°19'01.04"E	39.75837	9.31696	Strada Vic.le Cimini - Riu de sa Iusili
30	39°45'14.85"N	9°19'04.21"E	39.75413	9.31784	Strada Vic.le Cimini - Riu de sa Cungiudura
31	39°44'42.99"N	9°19'36.75"E	39.74528	9.32688	Strada Vic.le Cimini - Riu sa Mandara
32	39°43'30.98"N	9°21'59.19"E	39.69194	9.36366	Funtana Marina
33	39°41'29.48"N	9°21'52.57"E	39.69152	9.36460	Riu Abbadda