

PROPONENTE:

D&D Costruzioni s.r.l.

Sede in:

Via Aleardo Aleardi, 1/D - 50124 Firenze, Italia

Pec: costruzionided@pec.it



PROVINCIA DI
NUORO



PROVINCIA
DEL SUD
SARDEGNA



COMUNE DI
USSASSAI



COMUNE DI
SEUI



COMUNE DI
ESCALAPLANO



COMUNE DI
ESTERZILI



REGIONE
AUTONOMA DELLA
SARDEGNA

OGGETTO:

PROGETTO DEFINITIVO DI UN IMPIANTO EOLICO COMPOSTO DA 6 AEROGENERATORI CON POTENZA COMPLESSIVA DI 36 MW, DENOMINATO "SU CASTEDDU", NEL COMUNE DI USSASSAI (NU) E OPERE CONNESSE NEI COMUNI DI USSASSAI (NU), SEUI (SU), ESTERZILI (SU) ED ESCALAPLANO (SU)

NOME ELABORATO:

SEZIONI DI VISTA


PROGETTO SVILUPPATO DA:

AGREENPOWER s.r.l.

Sede legale: Via Serra, 44

09038 Serramanna (SU) - ITALIA

Email: info@agreenpower.it



agreenpower s.r.l.

GRUPPO DI LAVORO:

Ing. Simone Abis
Dott. Ing. Fabio Sirigu
Dott. Ing. Daniele Cabiddu
Arch. Roberta Sanna
Ing. Danilo Marras
Dott. Gianluca Fadda

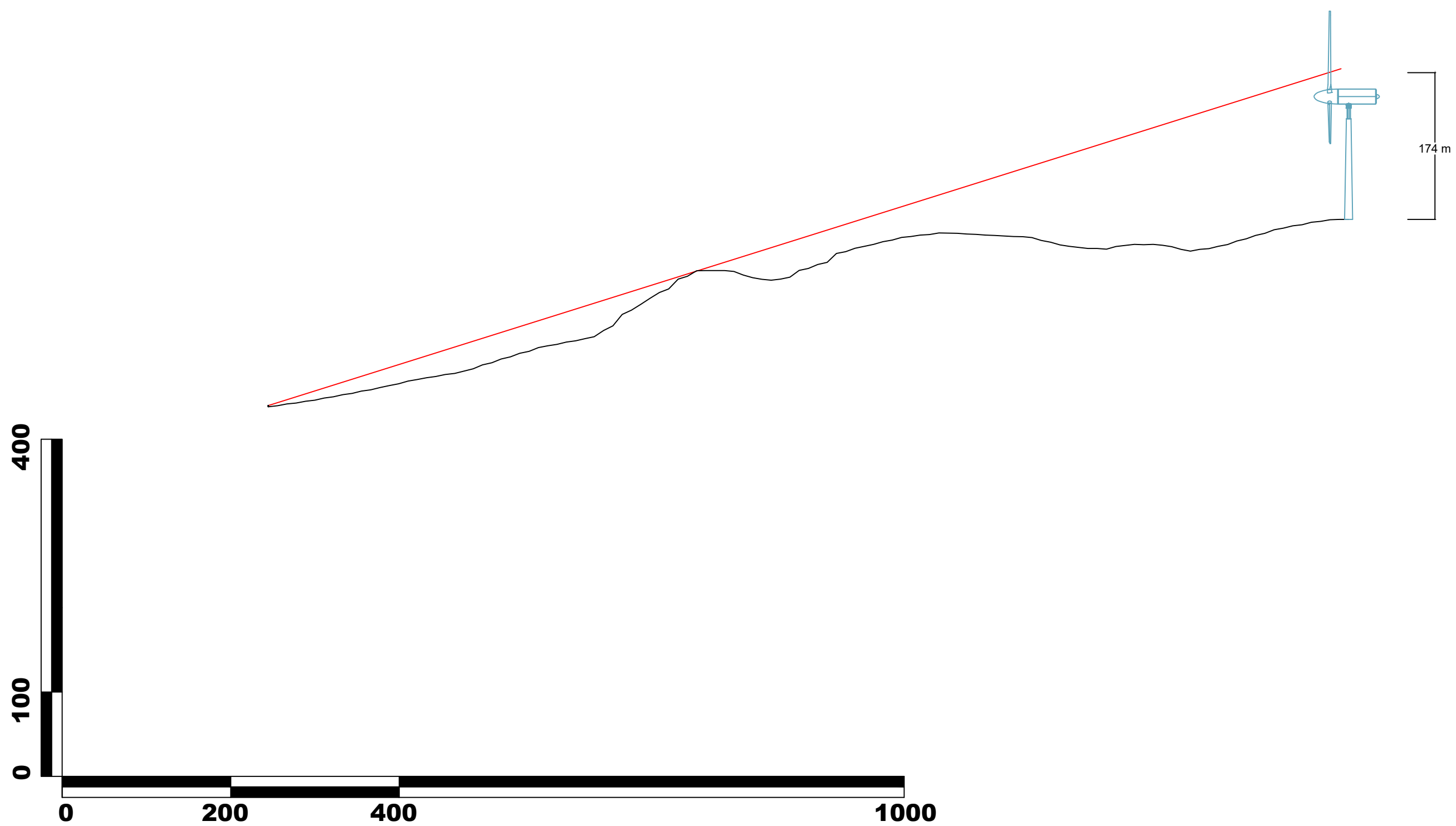
COLLABORATORI:

Vamirgeoind Ambiente Geologia e Geofisica Srl
Dott. Archeologo Matteo Tatti
Dott. Geologo Luigi Sancieru
Dott. Naturalista Francesco Mascia
Dott. Agronomo Vincenzo Sechi
Ing. Federico Miscali
Ing. Nicola Sollai
Ing. Vincenzo Carboni

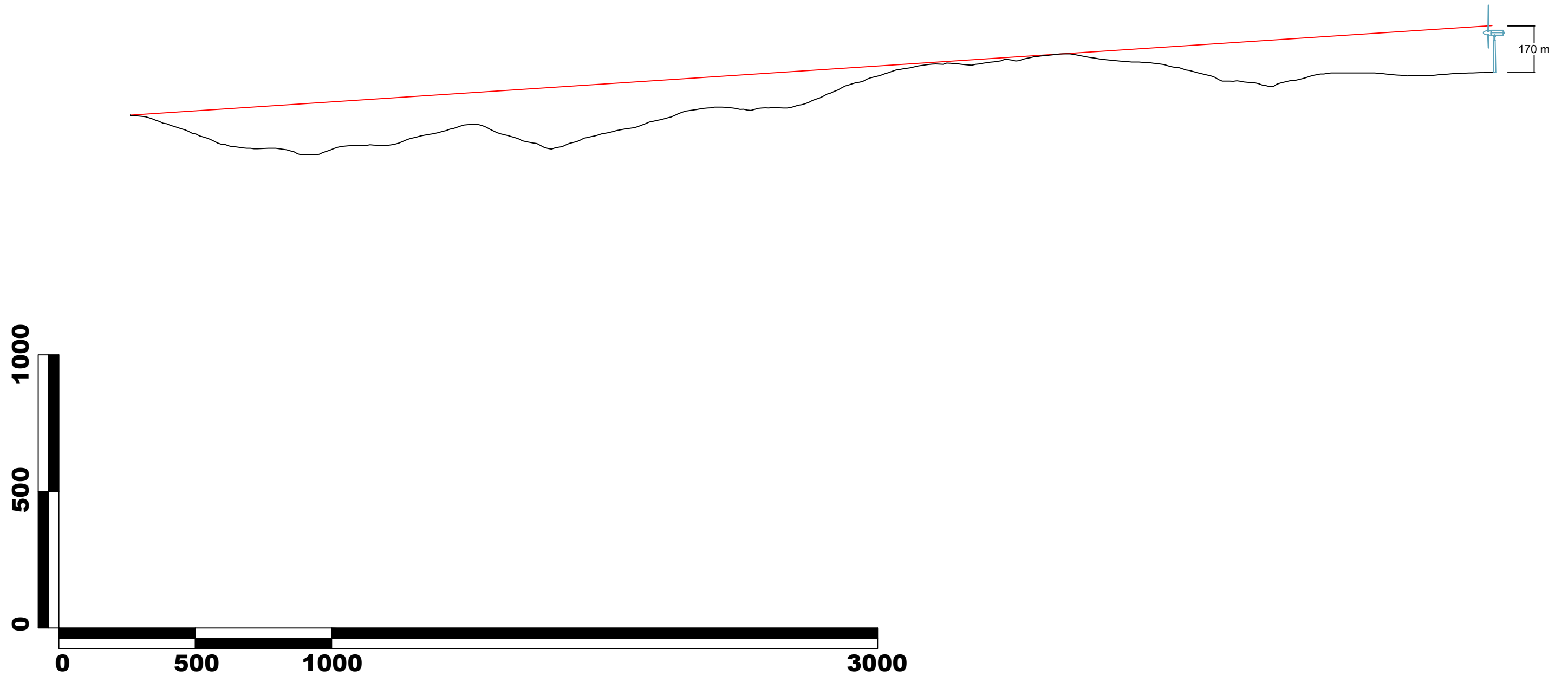
TIMBRO E FIRMA:

| SCALA: | CODICE ELABORATO | TIPOLOGIA | FASE PROGETTUALE | | |
|----------------|------------------|-----------------|------------------|-------------|-------------|
| Varie | ELB.VS.11 | IMPIANTO EOLICO | DEFINITIVO | | |
| FORMATO: A3 | | | | | |
| 3 | | | | | |
| 2 | | | | | |
| 1 | | | | | |
| 0 | Prima emissione | Marzo 2024 | Vamirgeoind | Agreenpower | Agreenpower |
| REV. | DESCRIZIONE | DATA | REDATTO | CONTROLLATO | APPROVATO |

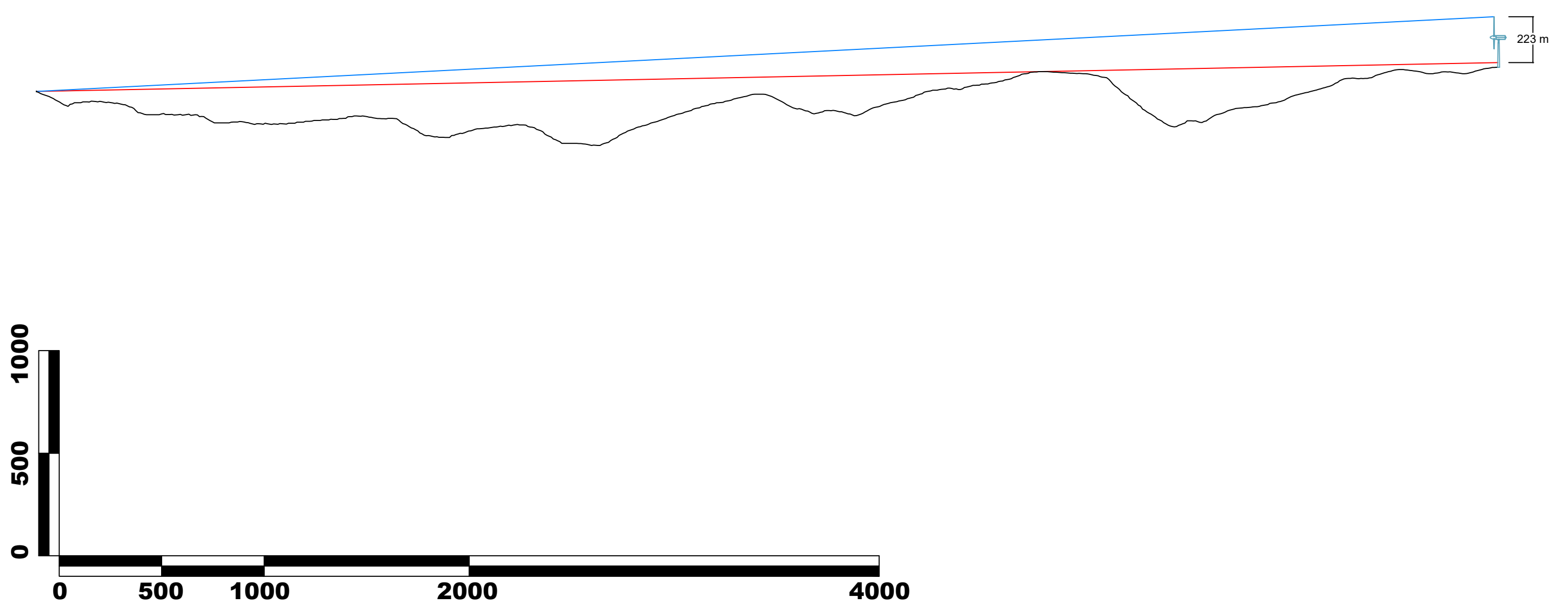
Sezione da PDV 1 (centro abitato di Ussassai) a WTG 204
distanza 1.283 m - scala 1:5.000



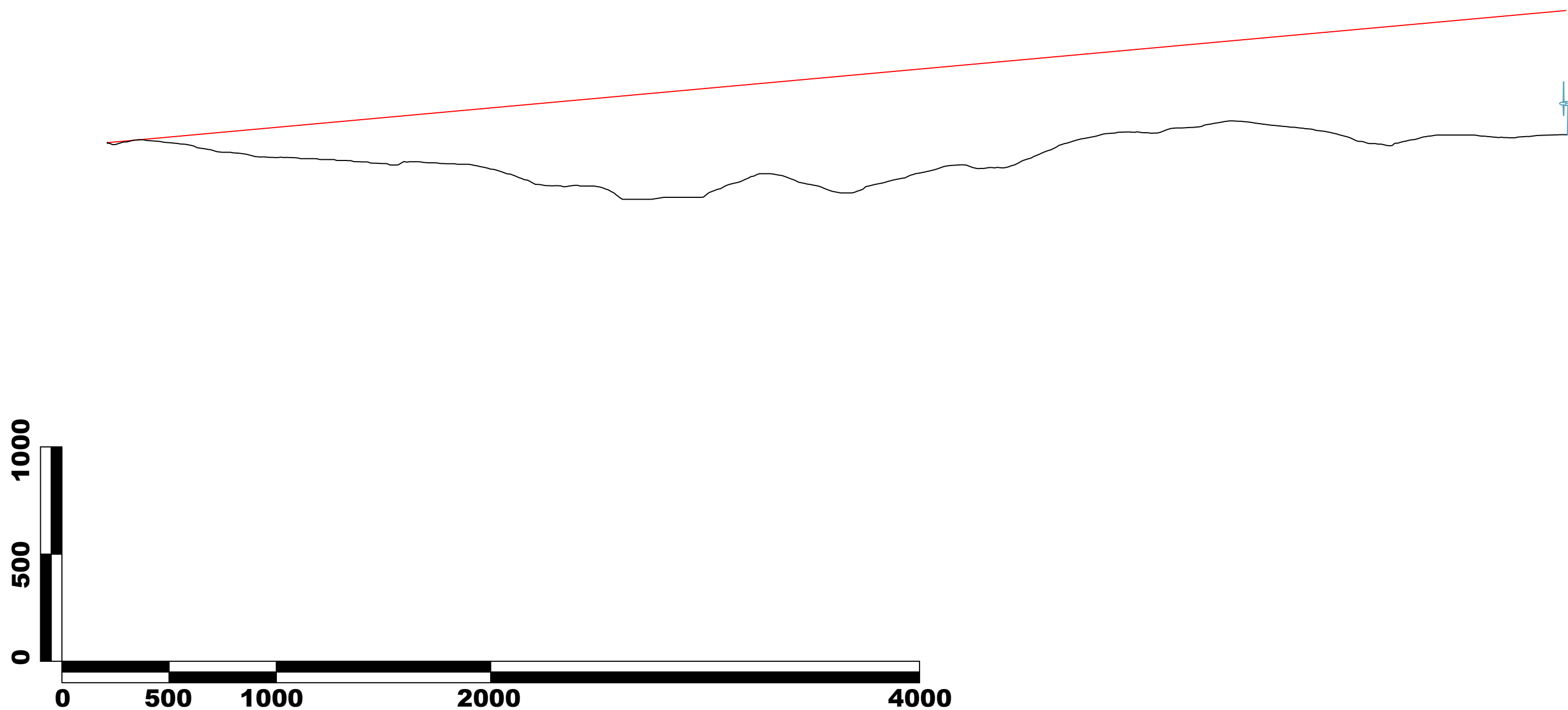
Sezione da PDV 2 (centro abitato di Seui) a WTG 200
distanza 4.997 m - scala 1:15.000



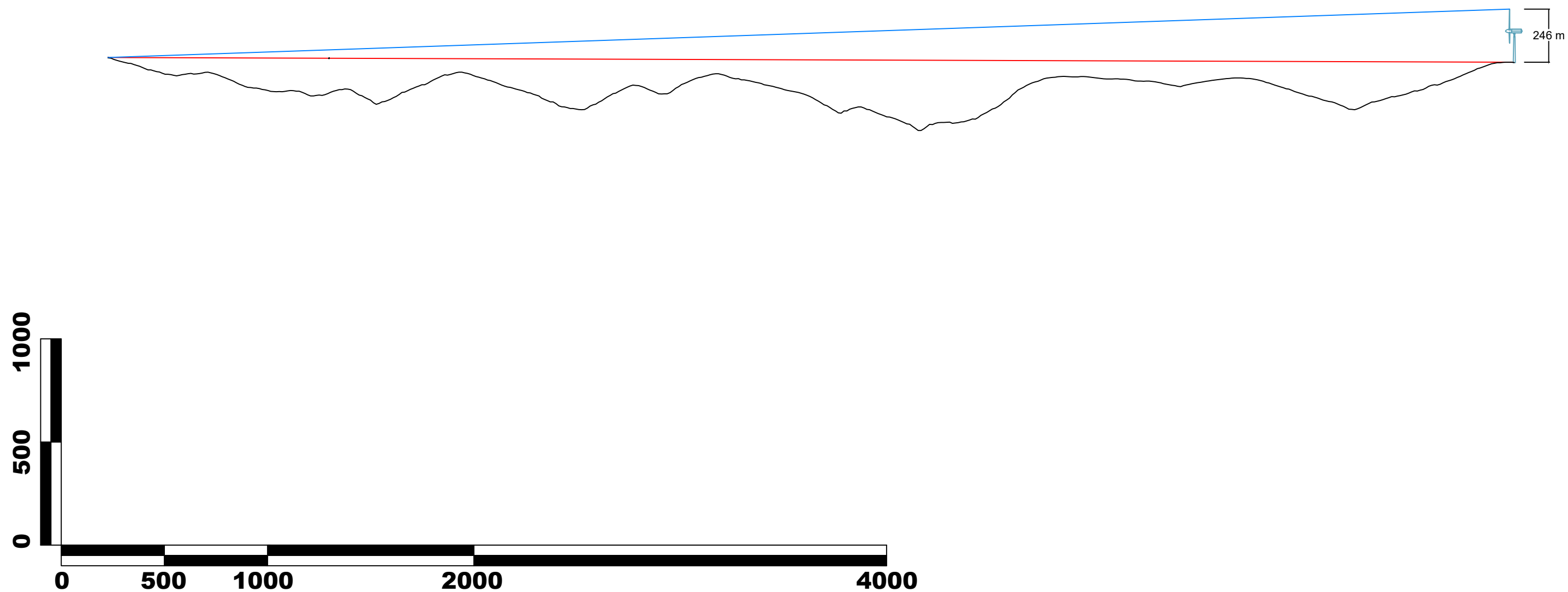
Sezione da PDV 3 (Complesso Nuragico "Montarbu" - Ussassai) a WTG 204
distanza 7.134 m - scala 1:20.000





Sezione da PDV 4 (Territorio di Seui - SIC Gennargentu) a WTG 200
distanza 6.815 m - scala 1:20.000



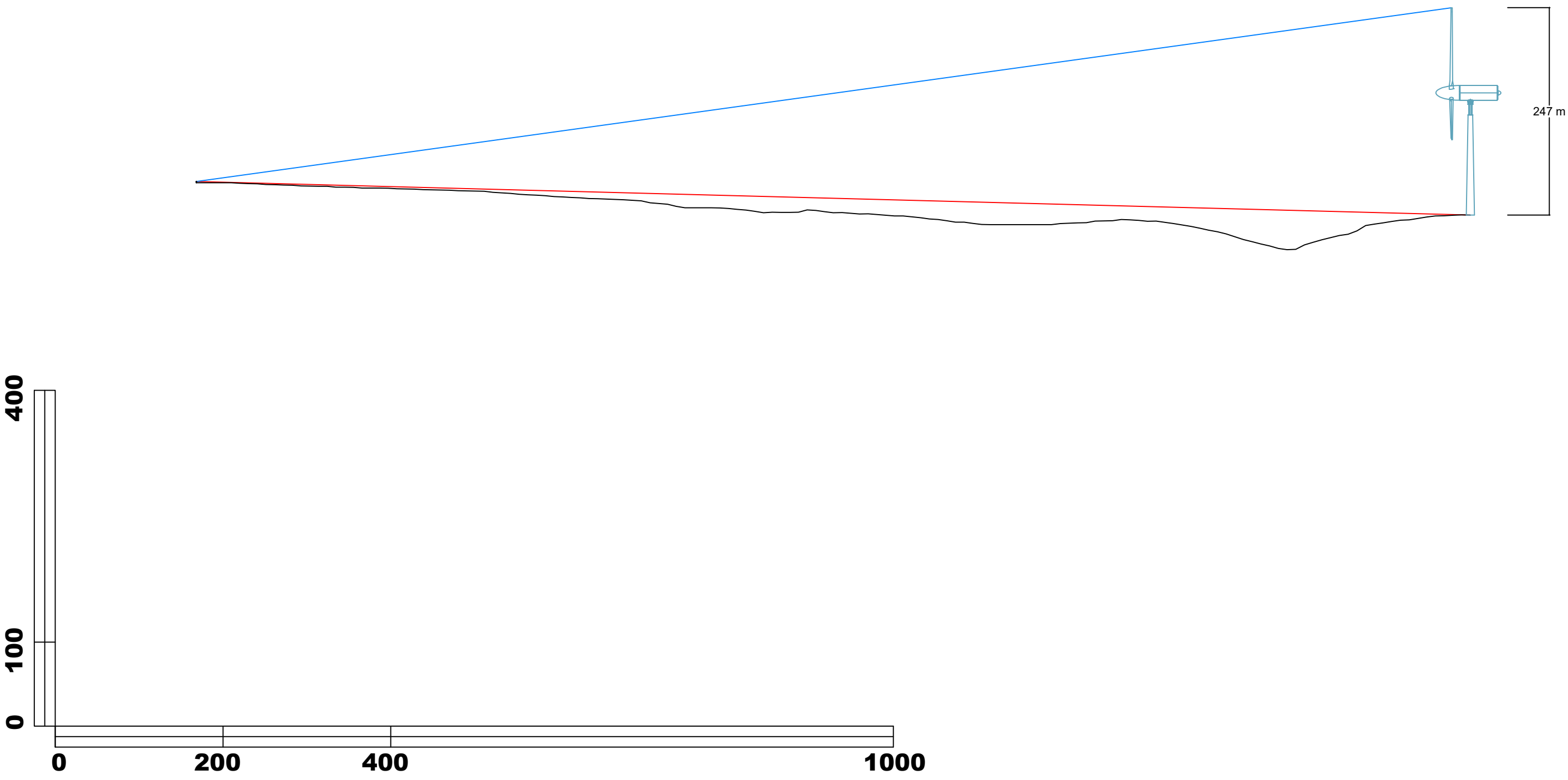
Sezione da PDV 5 (Complesso nuragico Santa Vittoria - Esterzili) a WTG 202
distanza 6.518 m - scala 1:20.000



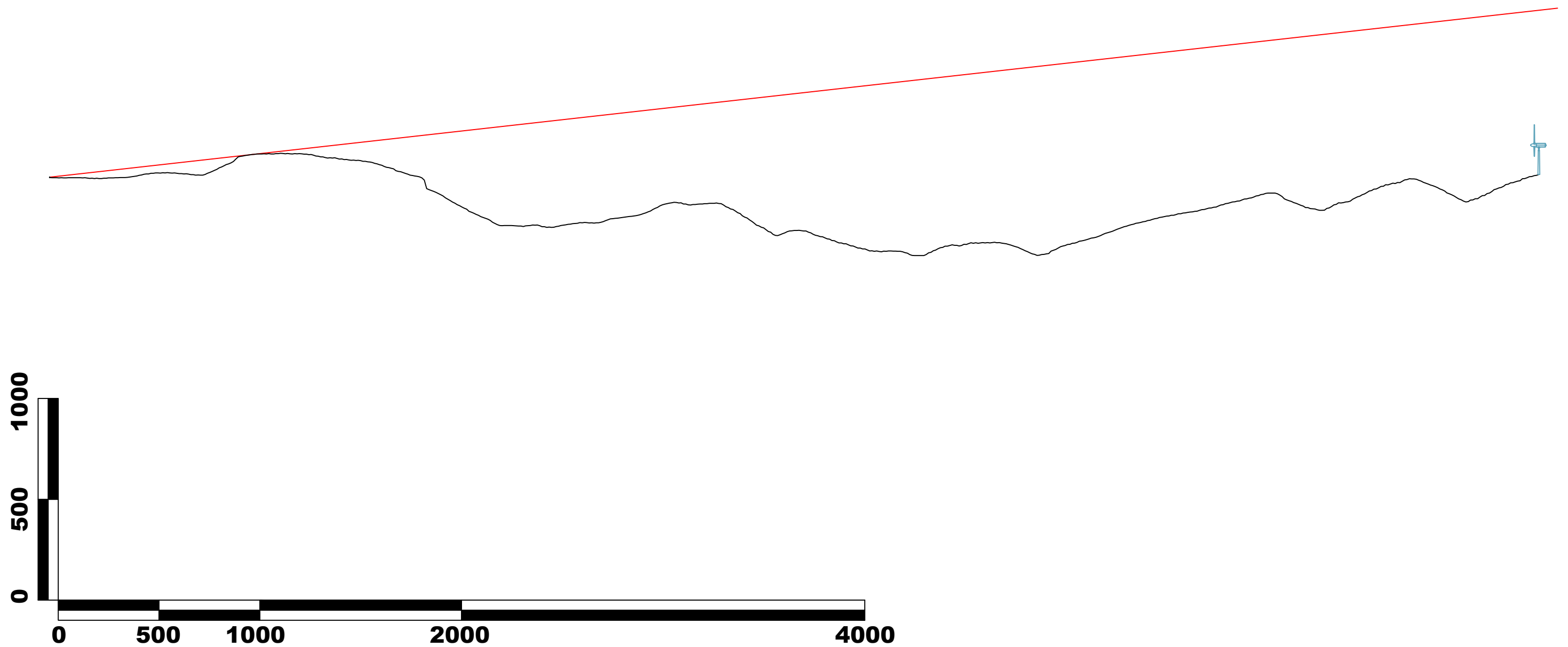
Sezione da PDV 6 (Pineta Monte Lusei - Esterzili) a WTG 200
distanza 4.342 m - scala 1:15.000



Sezione da PDV 7 (incr. SS198 - Seui) a WTG 200
distanza 1.520 m - scala 1:5.000



Sezione da PDV 8 (Vill. Is Tostoinus - Gairo Taquisara - Ussassai) a WTG 205
distanza 7.386 m - scala 1:20.000



Sezione da PDV 9 (Castello Joni - Ussassai) a WTG 204
distanza 781 m - scala 1:2.500

