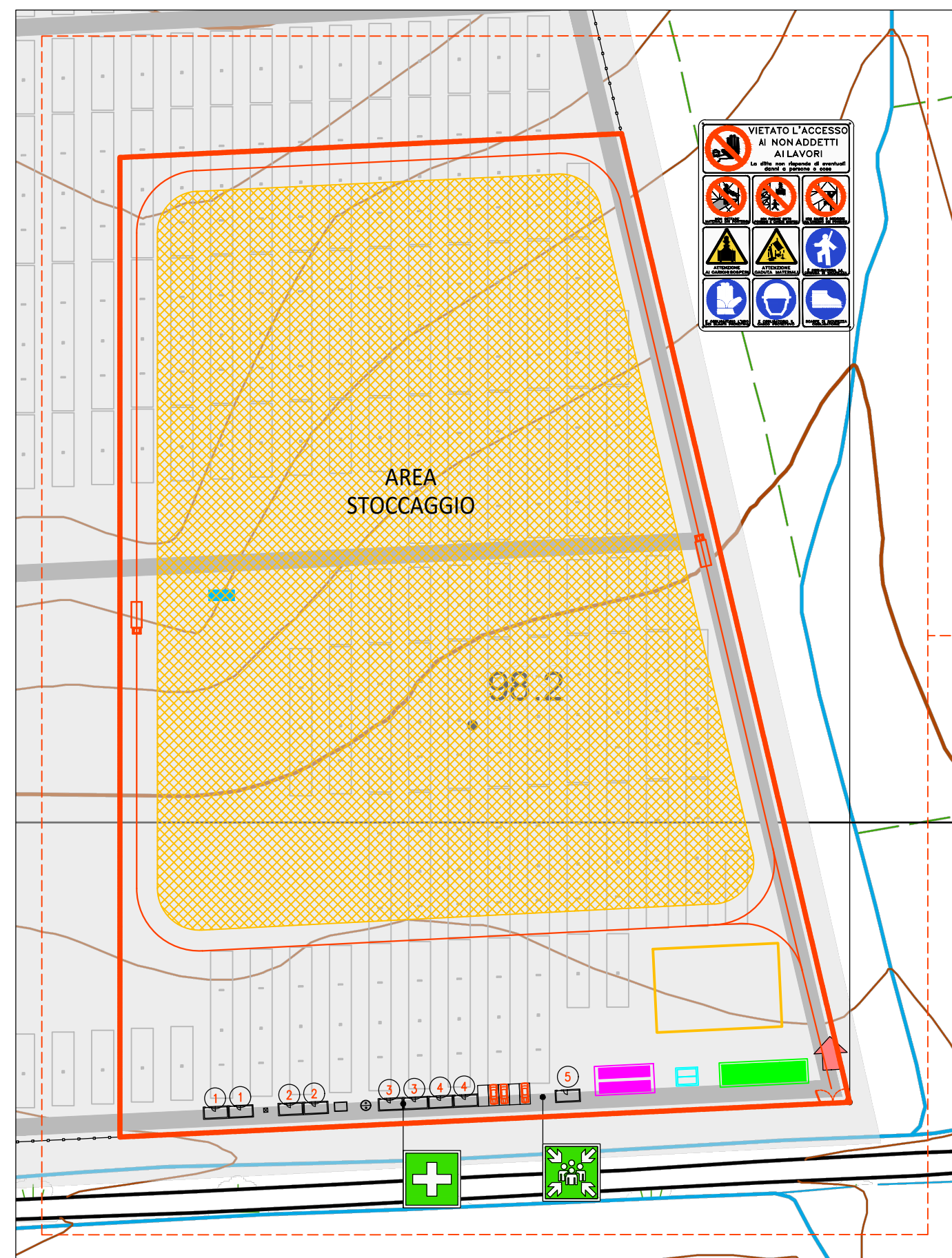
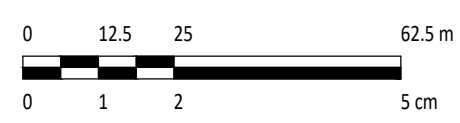
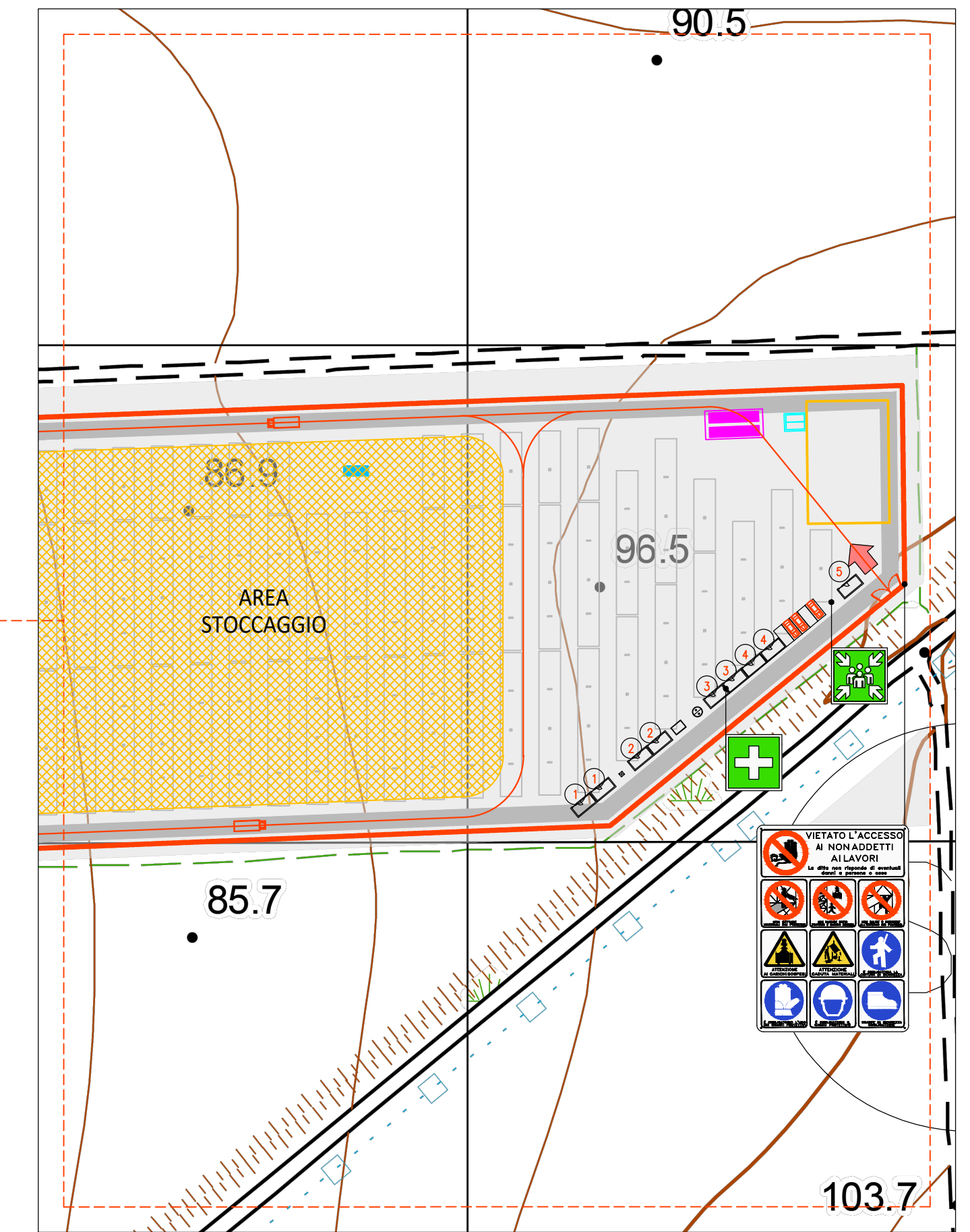


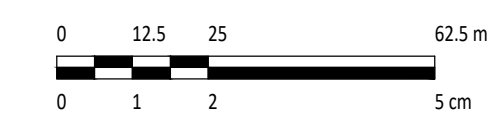
DETTAGLIO CARTOGRAFICO AREA S1 - SCALA 1:1250
SCALA 1:1250 - 1 cm = 12.5 m



DETTAGLIO CARTOGRAFICO AREA S5 - SCALA 1:1250
SCALA 1:1250 - 1 cm = 12.5 m



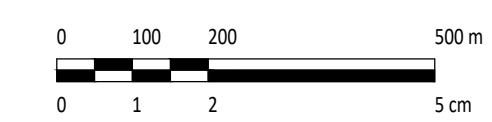
DETTAGLIO CARTOGRAFICO AREA S4 - SCALA 1:1250
SCALA 1:1250 - 1 cm = 12.5 m



LEGENDA

- SITO CATASTALE
- RECINZIONE IN PROGETTO
- ACCESSO AREA IMPIANTO
- VIABILITÀ DI PROGETTO
- TRACKER
- CABINATI
 - CABINA ELETTRICA DI CONNESSIONE
 - POWER STATION
 - LOCALE GUARDIANIA E CONTROLLO ACCESSI
 - MAGAZZINO
- AREA CANTIERE
- AREA STOCCAGGIO
- VIABILITÀ DI CANTIERE
- 1 UFFICI
- 2 MENSA
- 3 WC
- 4 SPAGLIATOIO - DOCCE
- 5 GUARDIANIA
- 6 VASCA IMHOFF
- 7 RISERVA IDRICA
- 8 GRUPPO ELETTOGENO

SCALA 1:10000 - 1 cm = 100 m



0	REV.	DESCRIZIONE	SA	CP	LC	13/2023

Montana
 MontanaSpA
 Via Carlo Farini 46
 20141 Milano
 Tel. +39 02 5418173
 Fax +39 02 5422890
 www.montana.com
 Milano (sede certificata ISO) Brescia Palermo Cagliari Roma
 P.IVA 0304202036
 Cap.Soc. 000000000€

Comittente: **SOLAR CAPITAL 5 S.R.L.**
 VIA REINELLA SNC
 71017 - TORREMAGGIORE (FG)

Progettisti: **ING. LAURA CONTI**
 Iscritta all'Ordine degli Ingegneri della Provincia di Pavia al n. 1726

Oggetto: **IMPIANTO INTEGRATO AGRIVOLTAICO COLLEGATO ALLA RTN
 POTENZA NOMINALE 44 MW
 COMUNE DI TORREMAGGIORE
 PROGETTO DEFINITIVO**

Tavola: **PLANIMETRIA AREA DI CANTIERE** N. Tav. **9**

Ni. Rf. 2748_S572_TM_VIA_T09_REVO_PLANIMETRIA AREA DI CANTIERE Scala VARIE

E' VIETATA LA RIPRODUZIONE DI QUESTO DOCUMENTO SENZA PREVENTIVA AUTORIZZAZIONE SCRITTA DELLA MONTANA SPA