












SIMBOLI E LEGENDA

-  Limiti Comunali
-  Elettrodotto interrato AT 36 kV di connessione tra l'impianto di produzione in progetto e l'ampliamento della nuova SE 380/36 kV Torremaggiore
-  **A** — **B** Parallelismo S.P. 11 dal km 03+581 al km 03+369
-  **B** — **C** Parallelismo S.P. 09 dal km 08+846 al km 08+717
-  **D** — **E** Parallelismo S.P. 09 dal km 06+810 al km 05+000
-  **1** Attraversamento con Fiume Staina
-  **2** Attraversamento con Canale della Marchesa
-  **3** Attraversamento con Fiume Staina
-  **1a** Attraversamento Regio Braccio Nunziatella Stignano
-  **1b** Attraversamento Regio Braccio Nunziatella Stignano
-  **1c** Attraversamento Regio Braccio Nunziatella Stignano

0	DESCRIZIONE	A. Acito	CP	LC	11/2023
REV.		DESIGN.	CONTROL.	APPROV.	DATA



Montana SpA
Via Carlo Angelo Furmagli, 6
20143 Milano

Tel. +39 02 54118173
Fax +39 02 54129890
www.montanambiente.com

Milano (sede certificata ISO) | Brescia | Palermo | Cagliari | Roma

PMA 10414270156
Cap. Soc. 600000004E

Committente	SOLAR CAPITAL 5 S.R.L. VIA REINELLA SNC 71017 - TORREMAGGIORE (FG)
Progettisti	ING. LAURA CONTI <small>Iscritta all'Ordine degli Ingegneri della Provincia di Pavia al n. 1726</small>
Oggetto	IMPIANTO INTEGRATO AGRIVOLTICO COLLEGATO ALLA RTN POTENZA NOMINALE 44 MW COMUNE DI TORREMAGGIORE PROGETTO DEFINITIVO
Tavola	N. Tav. T28
Ns. Rif. 2748_5572_TM_VIA_T28_Rev0_Opere di Connessione inquadramento interferenze	
È VIETATA LA RIPRODUZIONE DI QUESTO DOCUMENTO SENZA PREVENTIVA AUTORIZZAZIONE SCRITTA DELLA MONTANA SPA	
Scala 1:20.000	

