







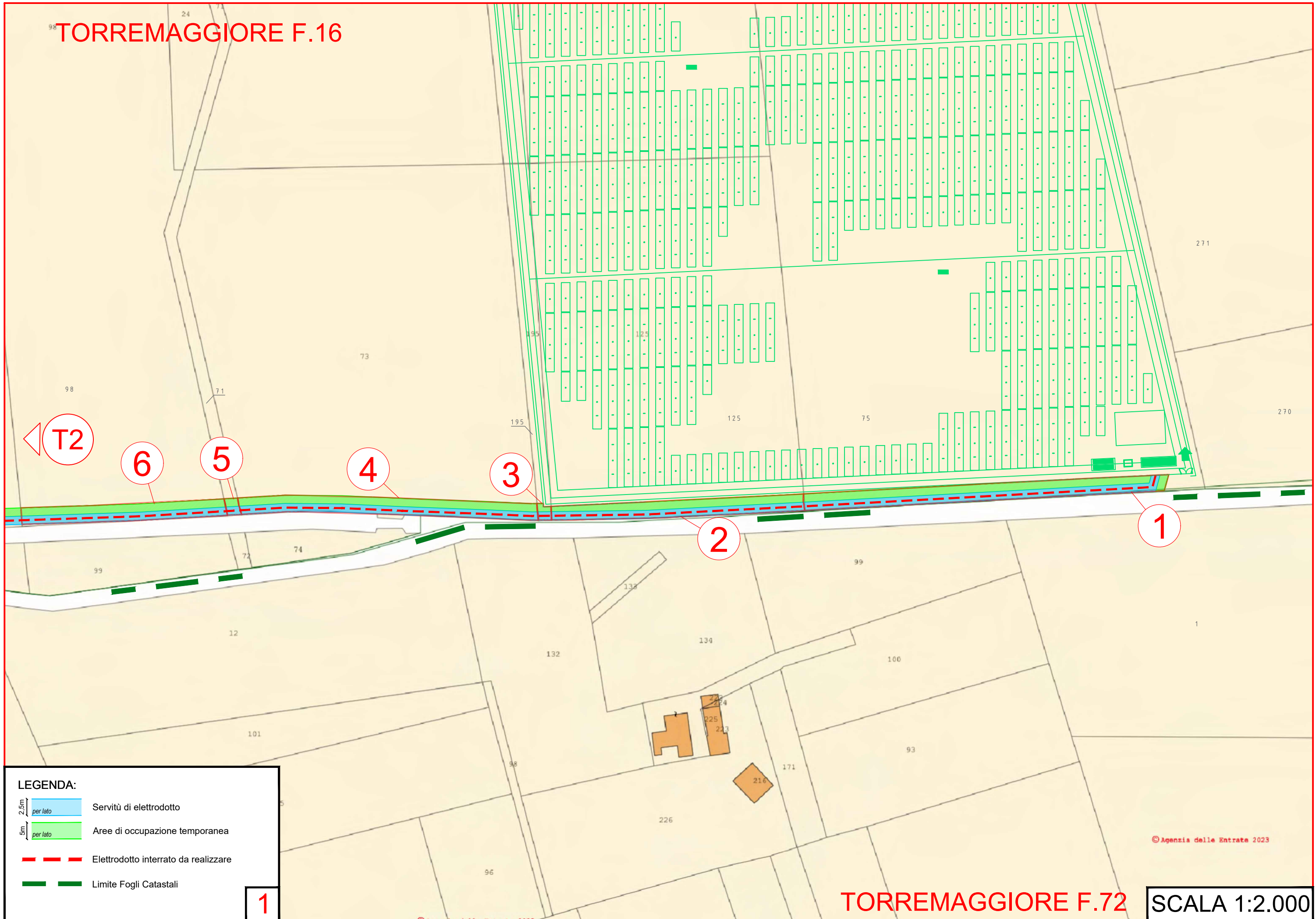
SIMBOLI E LEGENDA

-  Limiti Comunali
-  Nuova linea interrata :
n.1 Tema di cavi 630 mm² a 36 kV
-  Nuova linea interrata :
n.1 Tema di cavi 70 mm² a 36 kV
-  Nuova linea interrata :
n.1 Tema di cavi 630 mm² a 36 kV
-  Nuova linea interrata :
n.2 Tema di cavi 630 mm² a 36 kV
-  Nuova linea interrata :
n.1 Tema di cavi 630 mm² a 36 kV

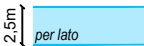
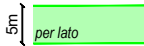


Rev1		A.Acito	CP	LC	12/2023
REV.	DESCRIZIONE	DISEGN.	CONTROL.	APPROV.	DATA

		Montana S.p.A. Via Carlo Angelo Furrigalli, 6. 20143 Milano		Tel. +39.02.54118173 Fax +39.02.54129890 www.montanambiente.com		P.IVA 10414270156 Cap. Soc. 600.000,00 €	
Milano (sede certificata ISO) Brescia Palermo Cagliari Roma		Committente SOLAR CAPITAL 5 S.R.L. VIA REINELLA SNC 71017 - TORREMAGGIORE (FG)					
Progettisti ING. LAURA CONTI <small>Iscritta all'Ordine degli Ingegneri della Provincia di Pavia al n. 1726</small>		Oggetto IMPIANTO INTEGRATO AGRIVOLTAICO COLLEGATO ALLA RTN POTENZA NOMINALE 44.00 MW COMUNE DI TORREMAGGIORE PROGETTO DEFINITIVO					
Tavola Opere di connessione Inquadramento generale su corografia IGM		N. Tav.				T29	
Ns. Rif. 2748_5572_TM_VIA_T29_Rev0_Opere di connessione inquadramento catastale		Scala 1:25.000				È VIETATA LA RIPRODUZIONE DI QUESTO DOCUMENTO SENZA PREVENTIVA AUTORIZZAZIONE SCRITTA DELLA MONTANA SPA	

TORREMAGGIORE F.16



LEGENDA:

-  Servitù di elettrodotto
-  Aree di occupazione temporanea
-  Elettrodotto interrato da realizzare
-  Limite Fogli Catastali

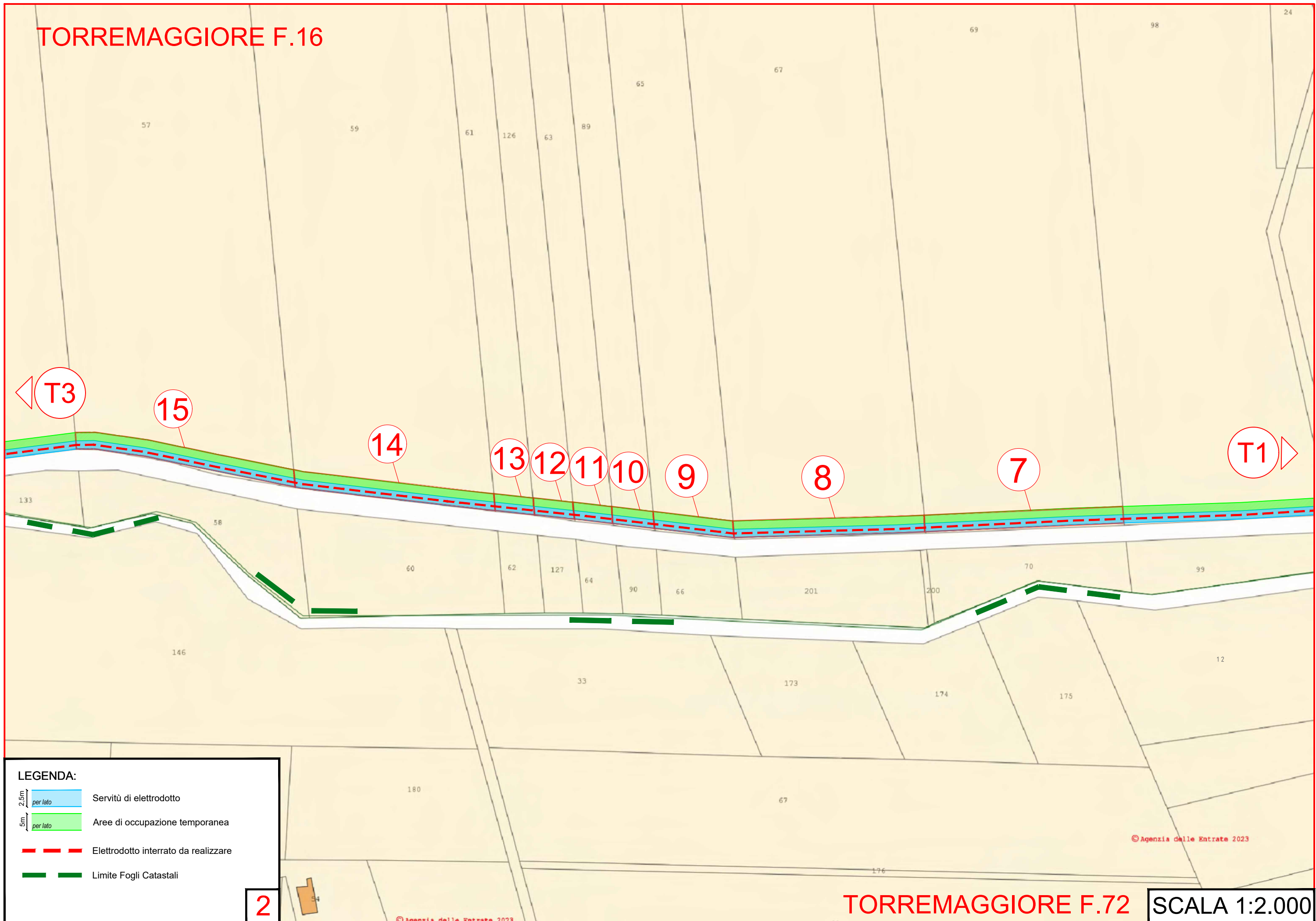
1

© Agenzia delle Entrate 2023

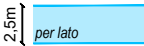
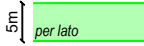


TORREMAGGIORE F.72

SCALA 1:2.000

TORREMAGGIORE F.16



LEGENDA:

-  Servitù di elettrodotto
-  Aree di occupazione temporanea
-  Elettrodotto interrato da realizzare
-  Limite Fogli Catastali

2

TORREMAGGIORE F.16

T4

17

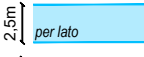
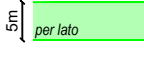


16

T2

TORREMAGGIORE F.15

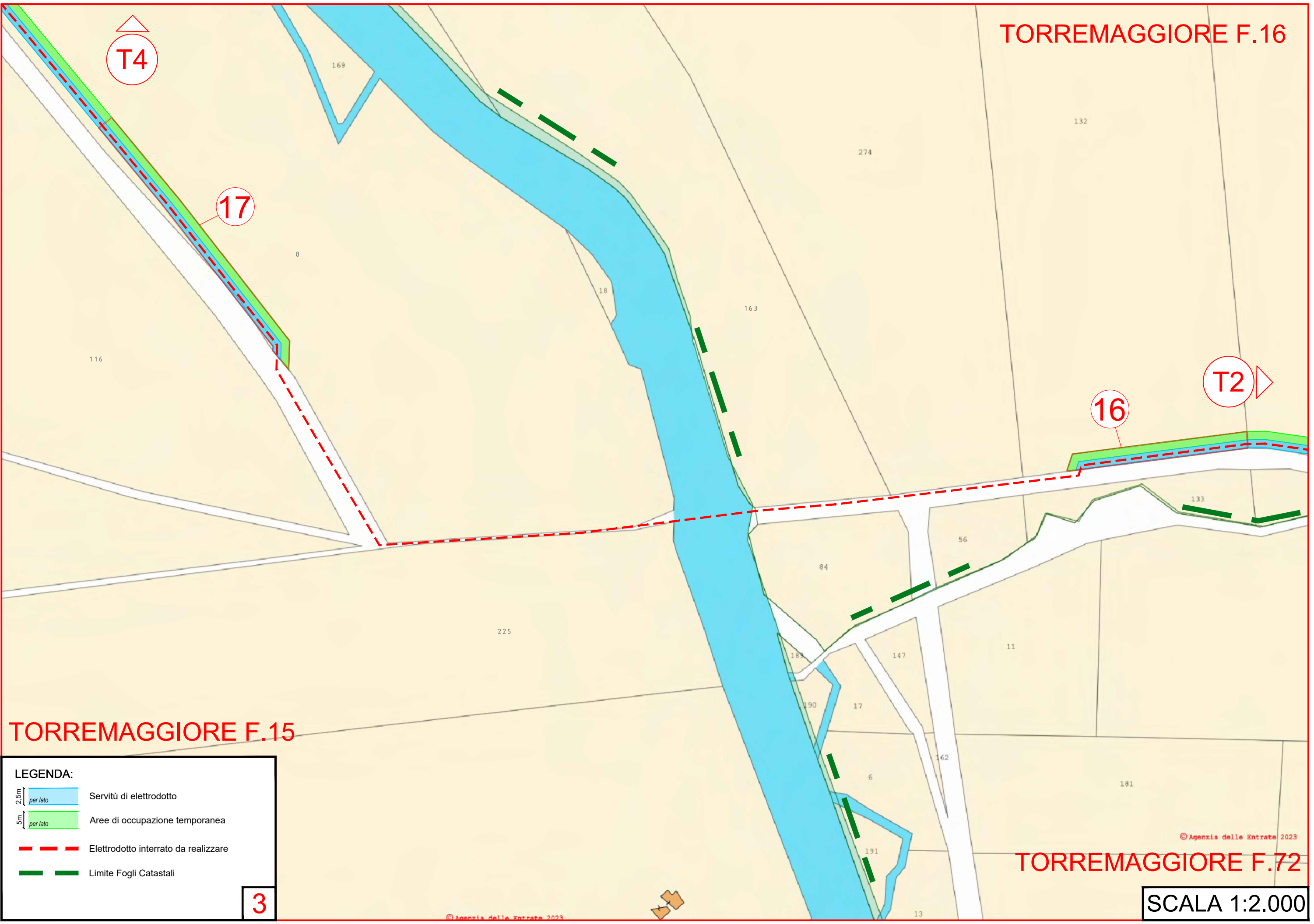
TORREMAGGIORE F.72

LEGENDA:

-  Servitù di elettrodotto
-  Aree di occupazione temporanea
-  Elettrodotto interrato da realizzare
-  Limite Fogli Catastali

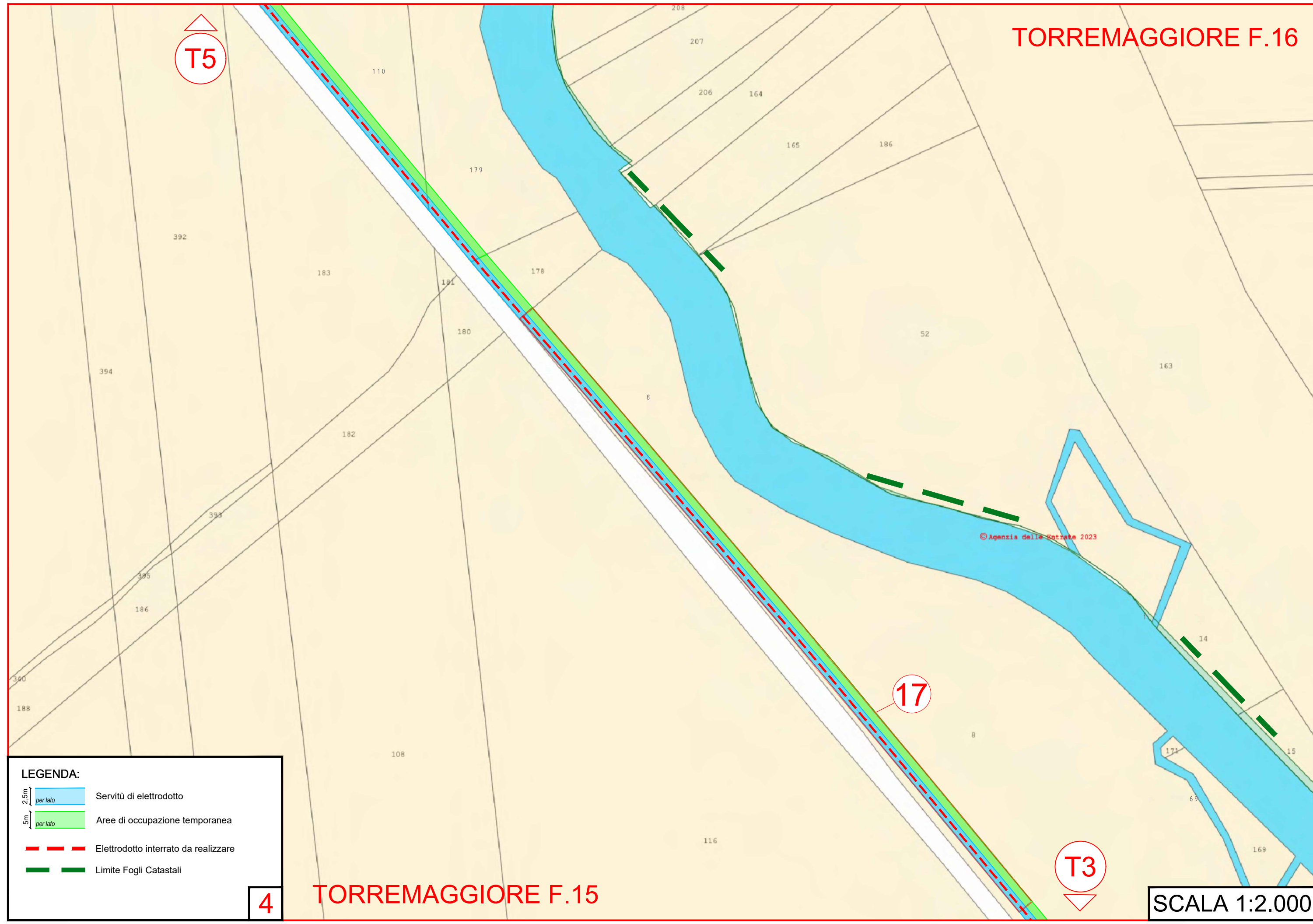
3

SCALA 1:2.000

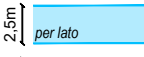
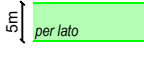




TORREMAGGIORE F.16

T5



LEGENDA:

-  Servitù di elettrodotto
-  Aree di occupazione temporanea
-  Elettrodotto interrato da realizzare
-  Limite Fogli Catastali

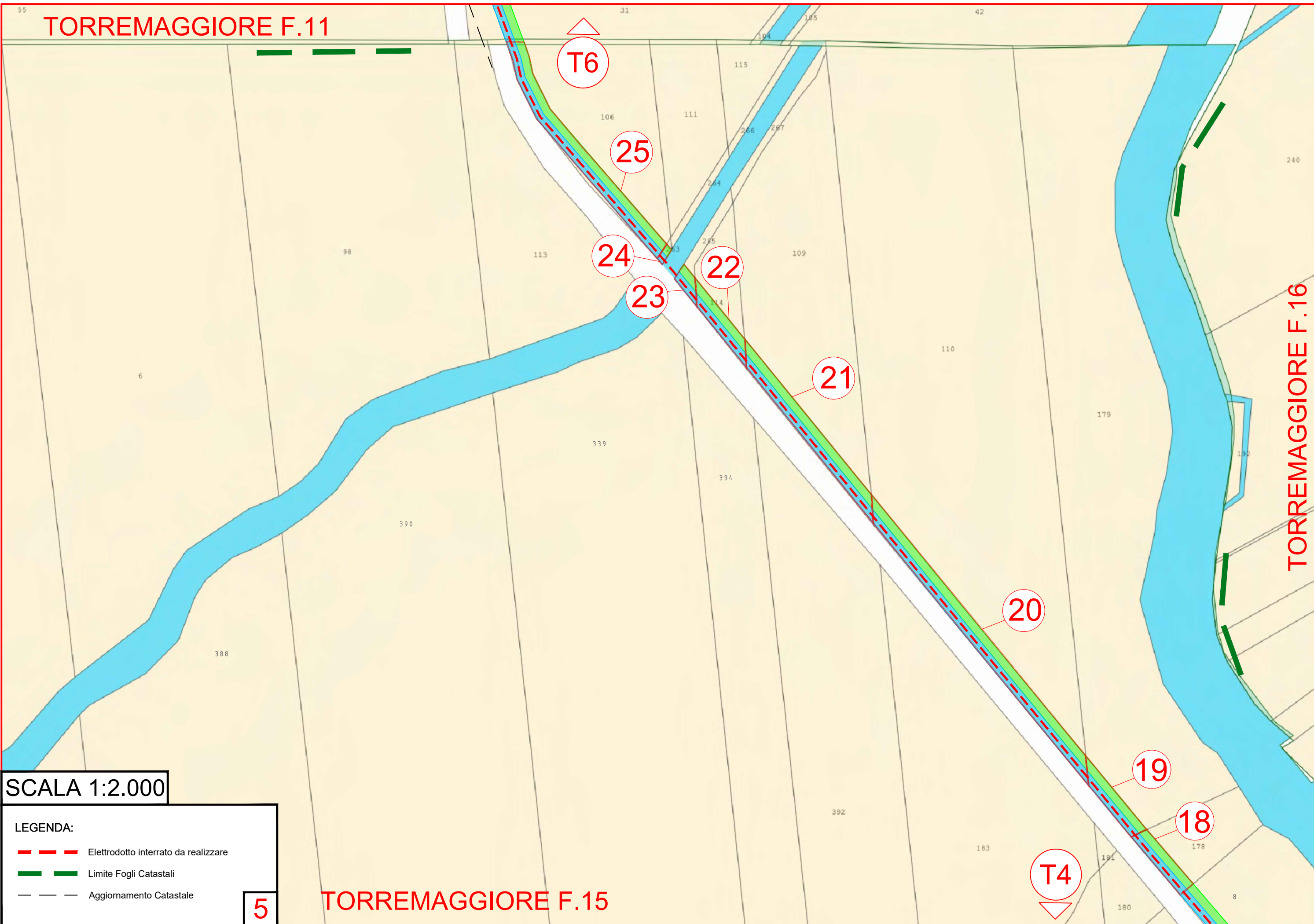
4

TORREMAGGIORE F.15

T3

SCALA 1:2.000

TORREMAGGIORE F.11



TORREMAGGIORE F.16

SCALA 1:2.000

LEGENDA:

- - - Elettrodotto interrato da realizzare
- - - Limite Fogli Catastali
- - - Aggiornamento Catastale

5

TORREMAGGIORE F.15

T6

T4

25

24

23

22

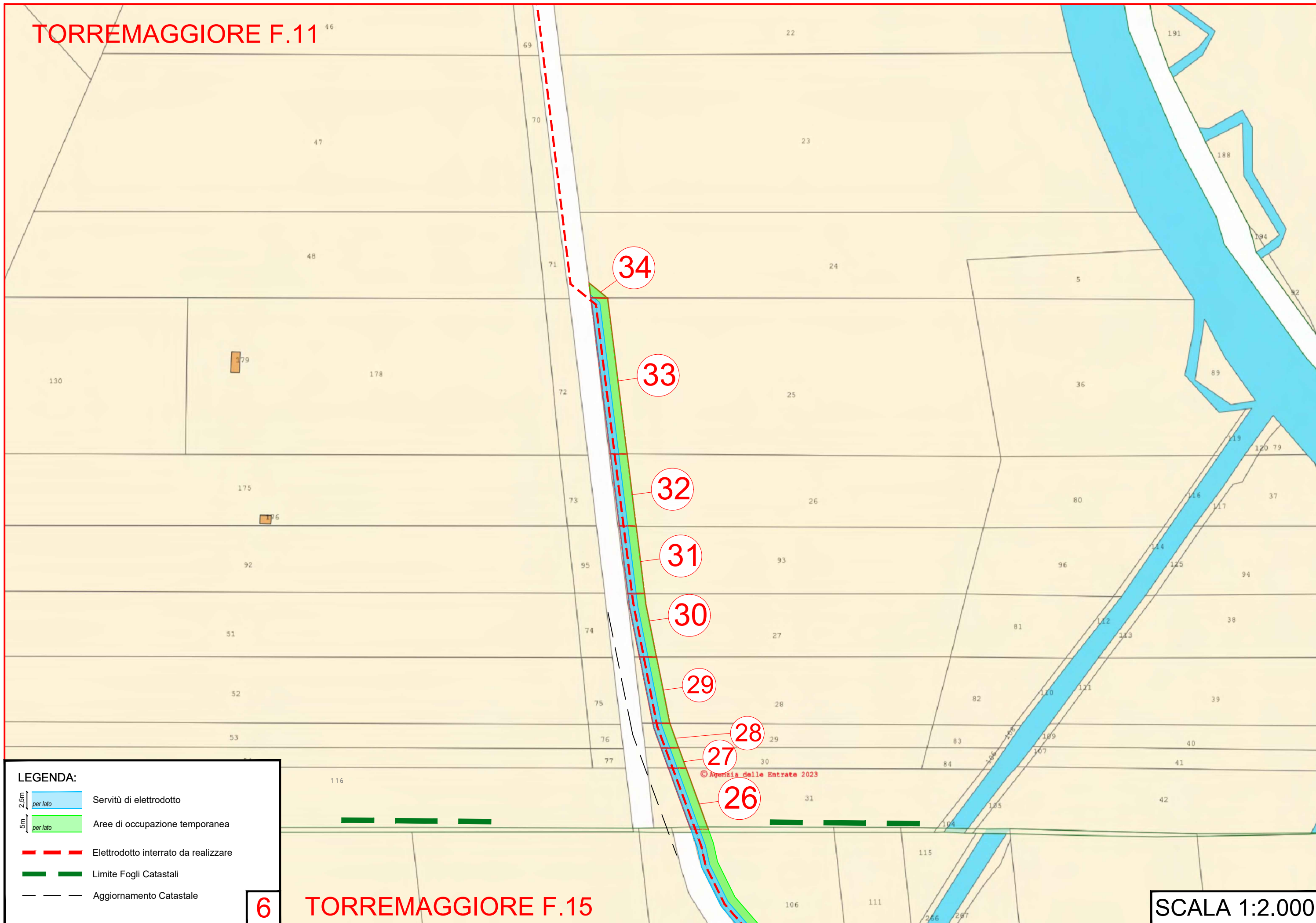
21

20

19

18

TORREMAGGIORE F.11⁴⁶



LEGENDA:

- Servitù di elettrodotto
- Aree di occupazione temporanea
- Elettrodotto interrato da realizzare
- Limite Fogli Catastali
- Aggiornamento Catastale

6

TORREMAGGIORE F.15

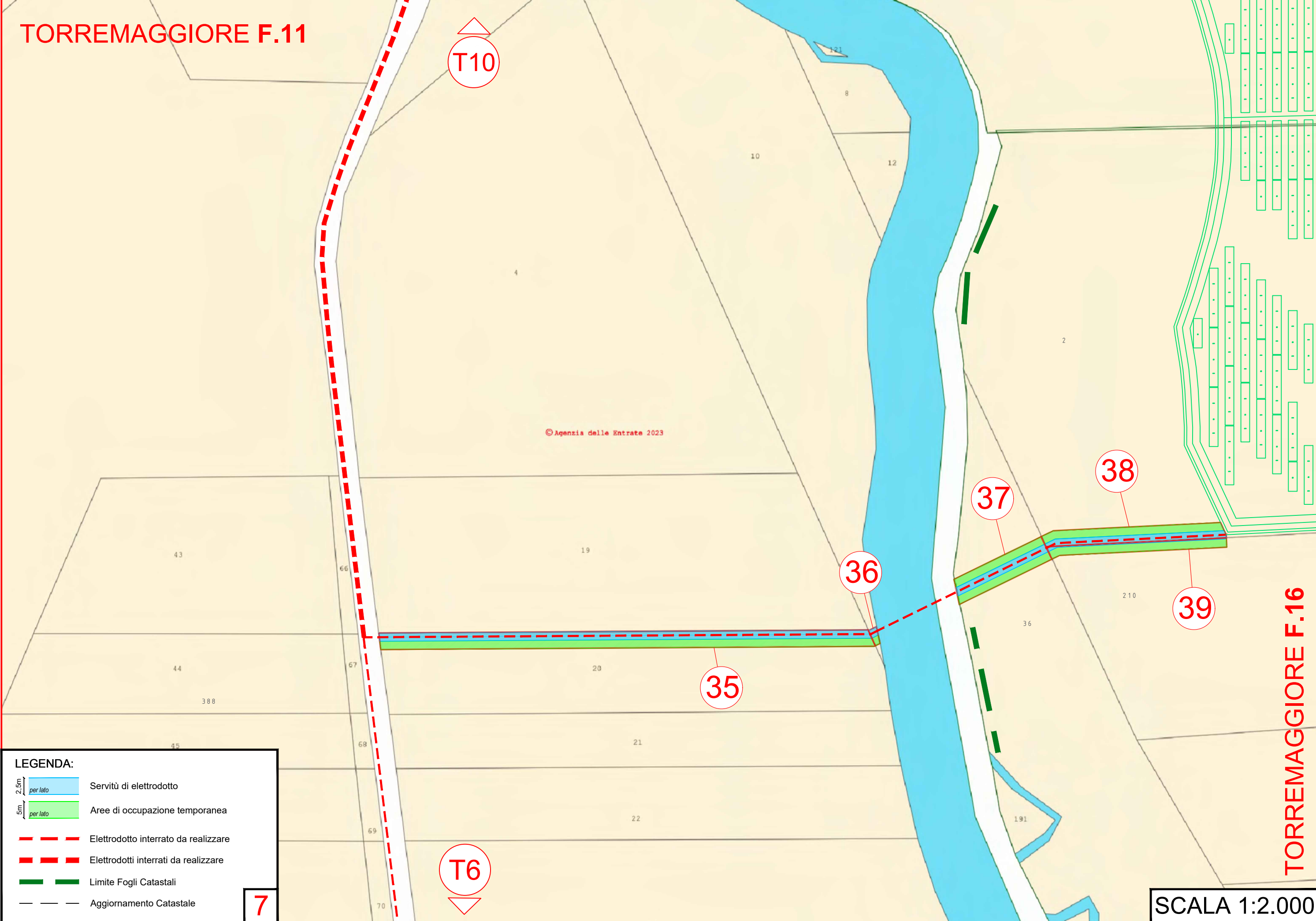
SCALA 1:2.000

© Agenzia delle Entrate 2023

TORREMAGGIORE F.11

T10

© Agenzia delle Entrate 2023



LEGENDA:

- Servitù di elettrodotto
- Aree di occupazione temporanea
- Elettrodotto interrato da realizzare
- Elettrodotti interrati da realizzare
- Limite Fogli Catastali
- Aggiornamento Catastale

7

T6

35

36

37

38

39

TORREMAGGIORE F.16

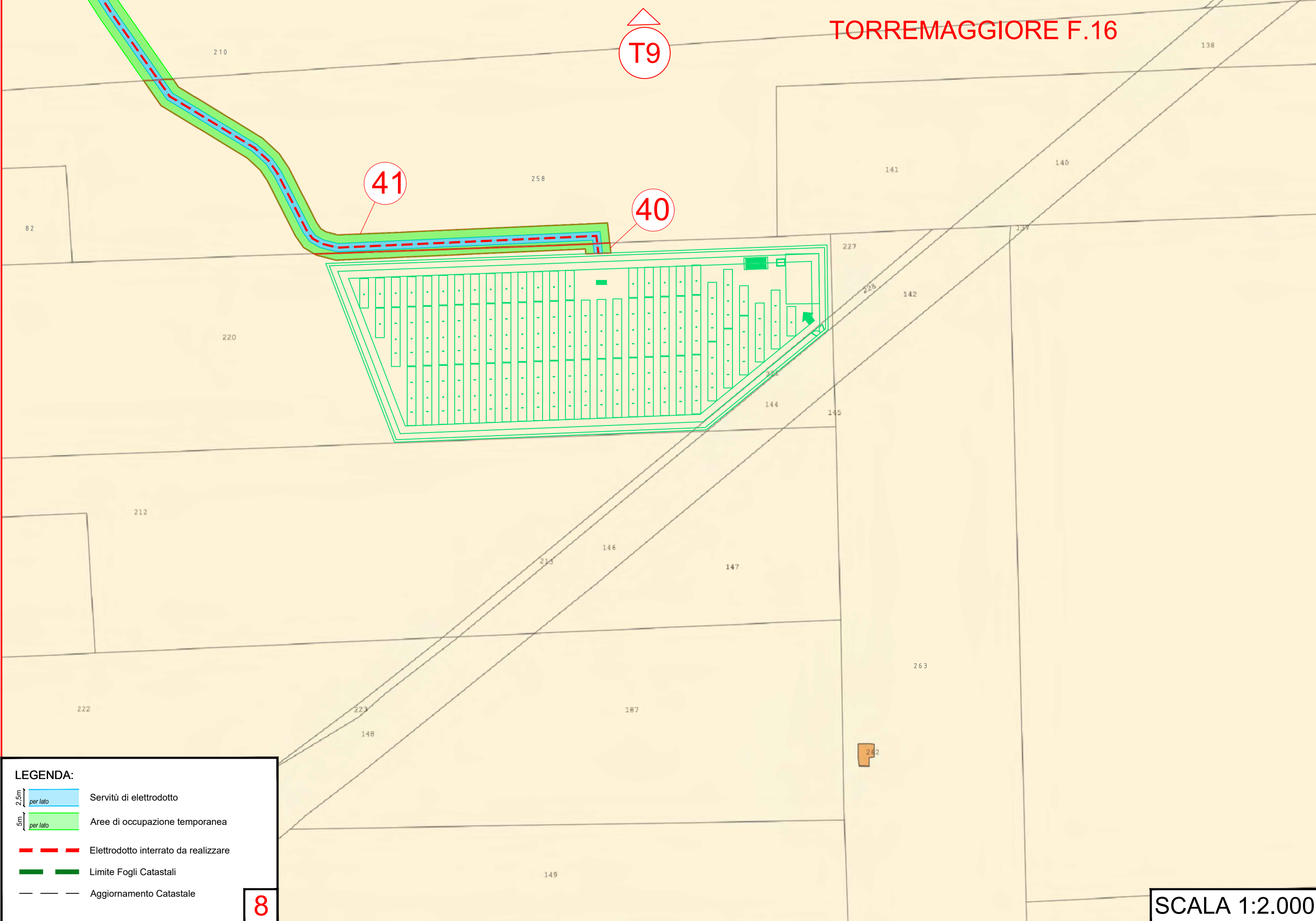
SCALA 1:2.000

TORREMAGGIORE F.16

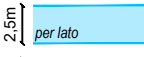
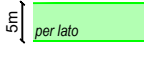


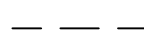
T9

41

40

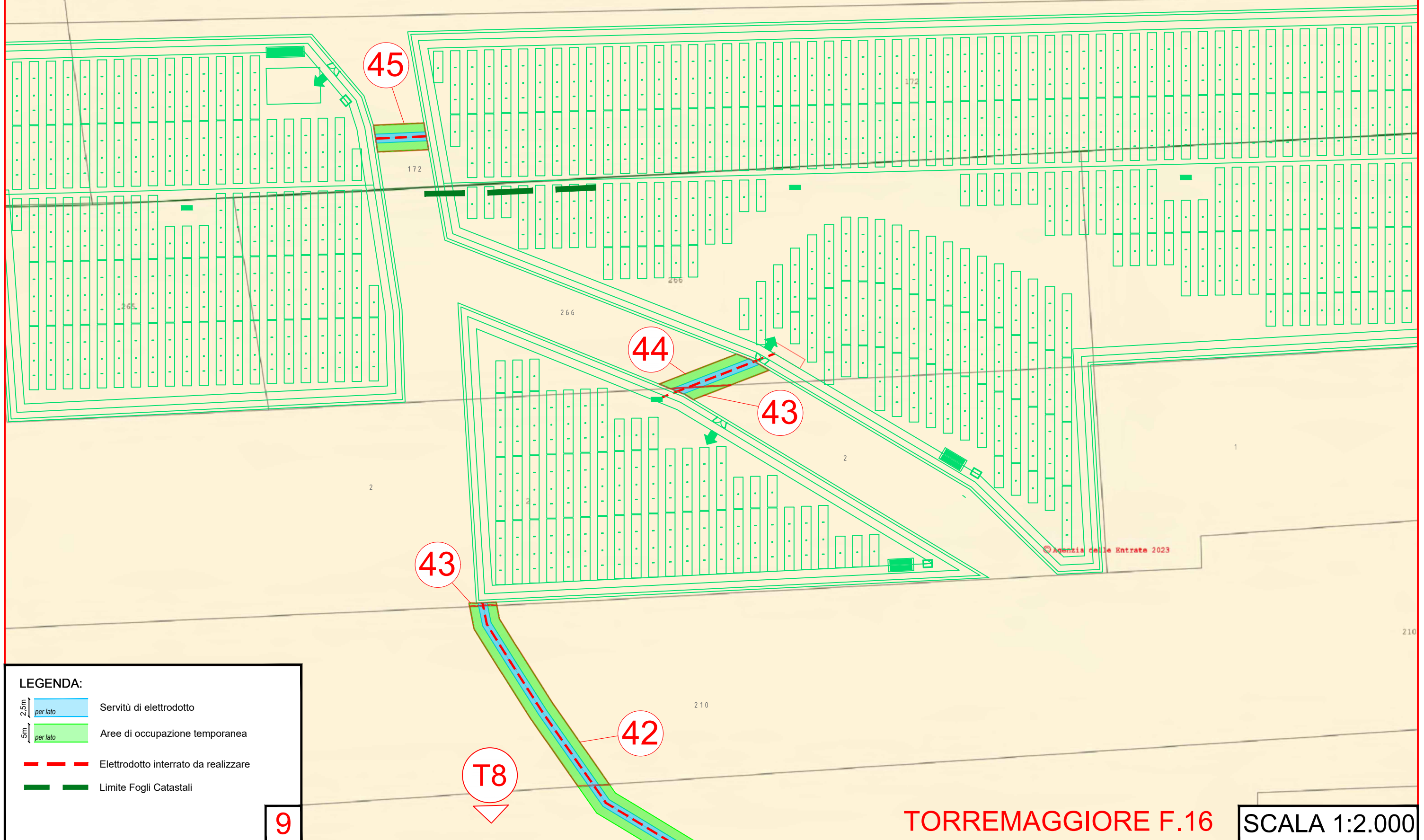


LEGENDA:

-  Servitù di elettrodotto
-  Aree di occupazione temporanea
-  Elettrodotto interrato da realizzare
-  Limite Fogli Catastali
-  Aggiornamento Catastale

8

SCALA 1:2.000



LEGENDA:

- Servitù di elettrodotto
2.5m per lato
- Aree di occupazione temporanea
5m per lato
- Elettrodotto interrato da realizzare
- Limite Fogli Catastali

9

TORREMAGGIORE F.7

T11

© Agenzia delle Entrate 2023

TORREMAGGIORE F.9

TORREMAGGIORE F.11

T7

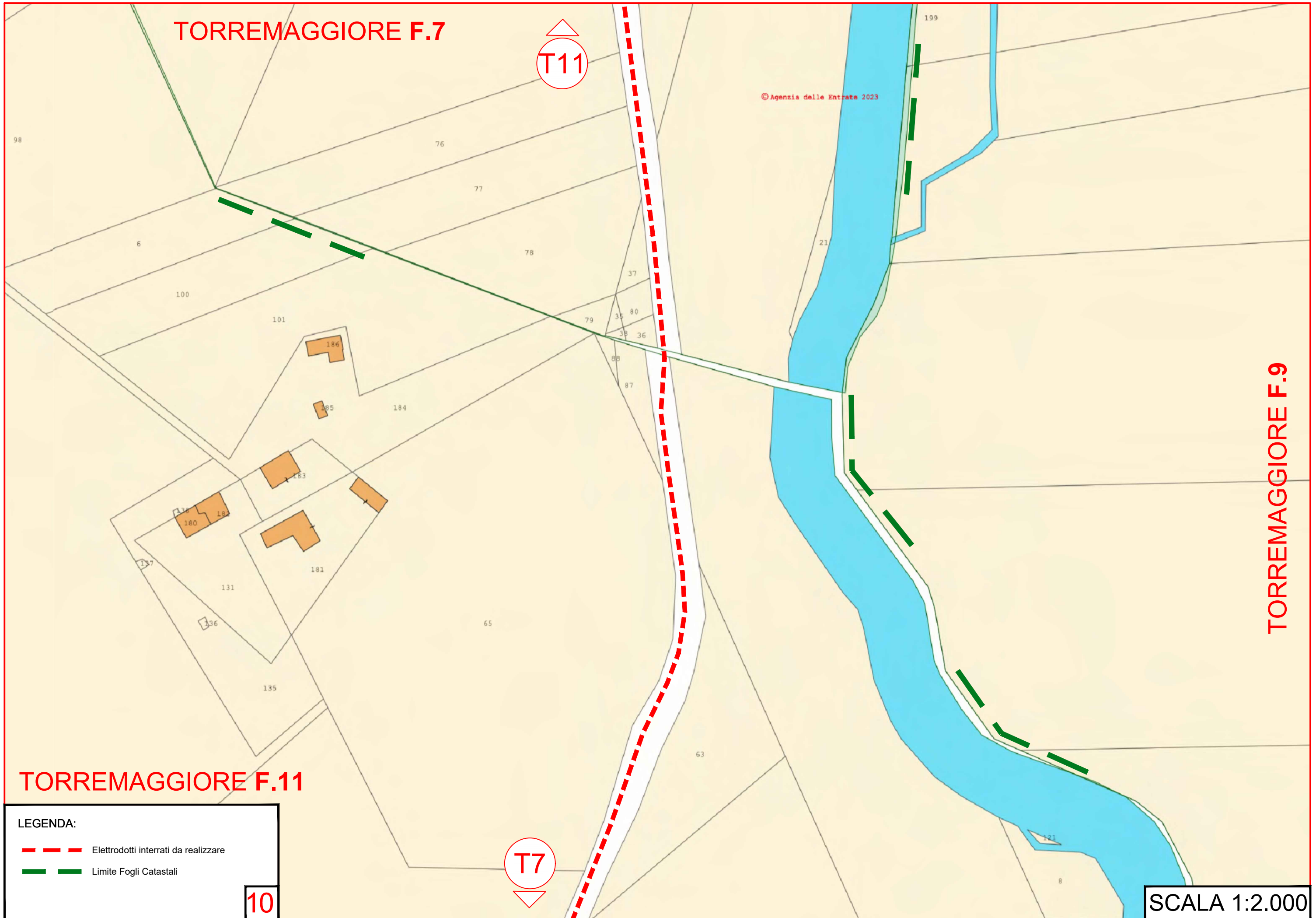
LEGENDA:

--- Elettrodotti interrati da realizzare

--- Limite Fogli Catastali

10

SCALA 1:2.000



TORREMAGGIORE F.7

T12

T10

TORREMAGGIORE F.9

LEGENDA:

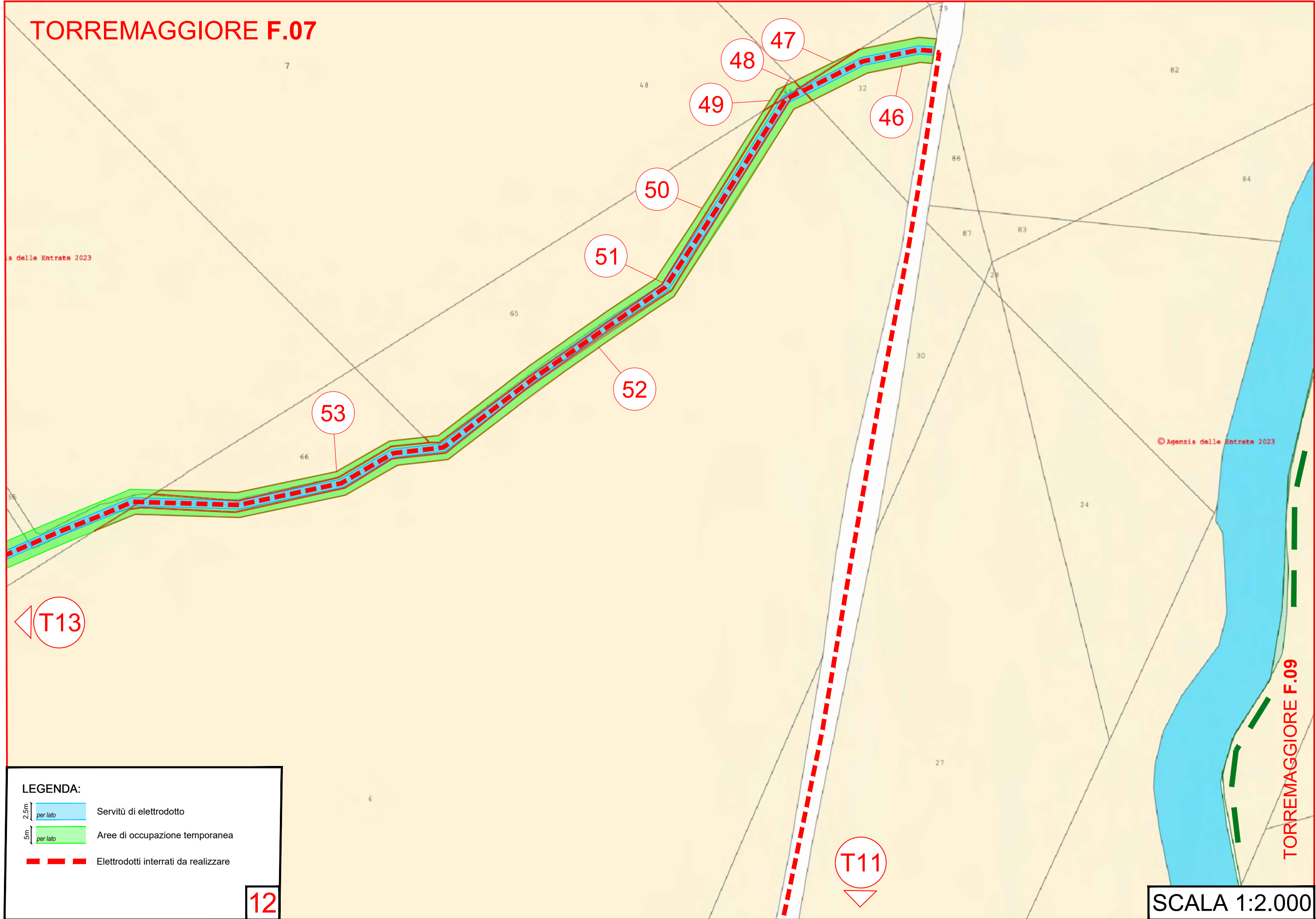
- Elettrodotti interrati da realizzare
- Limite Fogli Catastali

11

© Agenzia delle Entrate 2023

SCALA 1:2.000

TORRETAGGIORE F.07

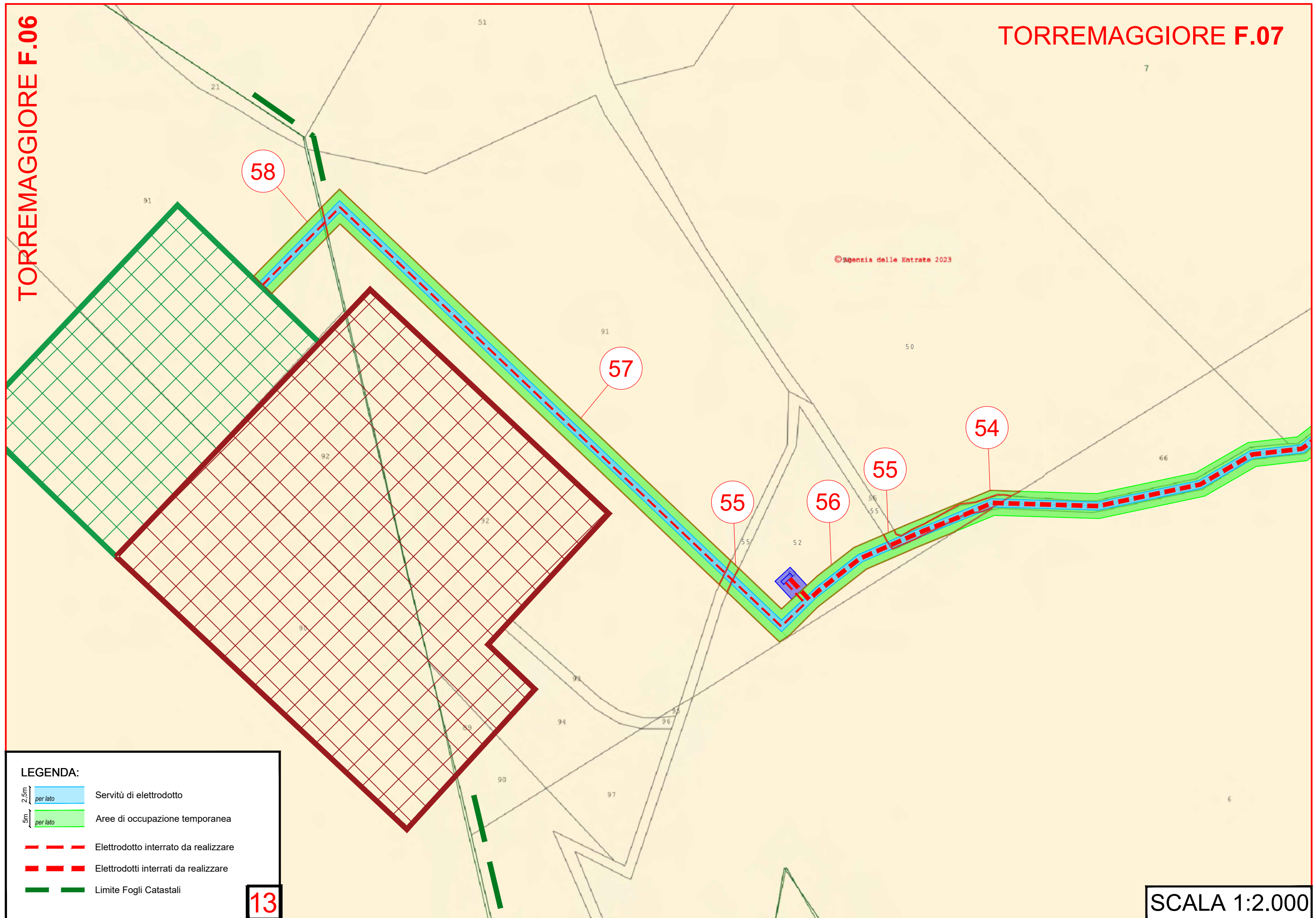


LEGENDA:

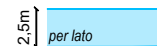
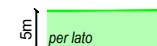



- Servitù di elettrodotto
- Aree di occupazione temporanea
- Elettrodotti interrati da realizzare

12

SCALA 1:2.000



LEGENDA:

-  Servitù di elettrodotto
-  Aree di occupazione temporanea
-  Elettrodotto interrato da realizzare
-  Elettrodotti interrati da realizzare
-  Limite Fogli Catastali

13

SCALA 1:2.000