PROSPETTO CANALE AD "U" scala 1:100

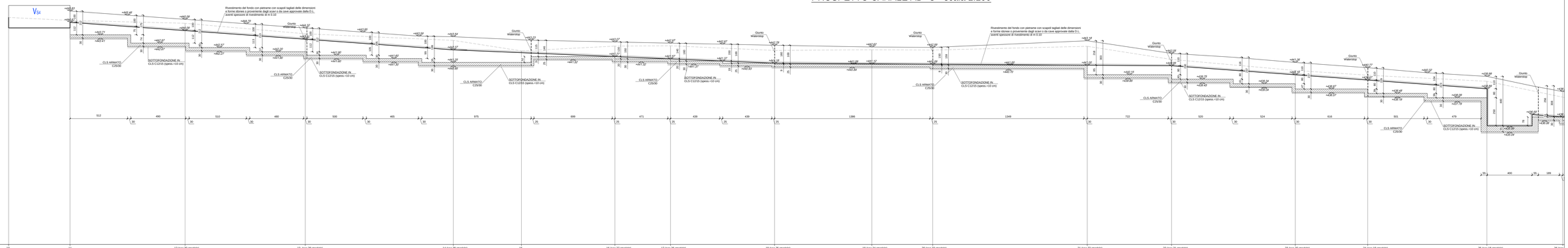

Numero sezioni	10	11	12 (sez.20 stradale)	13 (sez.29 stradale)	14 (sez.28 stradale)	15	16 (sez.27 stradale)	17 (sez.26 stradale)	18 (sez.25 stradale)	19 (sez.24 stradale)	20 (sez.23 stradale)	21 (sez.22 stradale)	22 (sez.21 stradale)	23 (sez.20 stradale)	24 (sez.19 stradale)	25 (sez.18 stradale)	26 (sez
Distanze parziali	5.48	10.26	10.72	13.20	6.07	8.35	4.96	9.28	8.68	5.43	16.03	13.79	7.52	11.04	6.46	10.63	6.76
Distanze progressive	94.95	84.69 / 89.74	100.00	110.72	123.93	130.00	138.35	143.31	152.59	161.26	167.69	183.72	191.24	202.28	208.74	219.37	226.13
Quote del terreno in asse canale	+434.38	+434.00	+433.74	+433.60	+433.27	+432.27	+432.75	+432.73	+432.32	+431.38	+431.29	+431.89	+431.51	+433.53	+433.71	+434.56	+434.74
Tipologia sezione trasversale		Tipo 2bis				Tipo 1					Tipo 2			Tipo 2bis			Sezione 18 stradale

PROSECUZIONE PROSPETTO CANALE AD "U"
scala 1:100

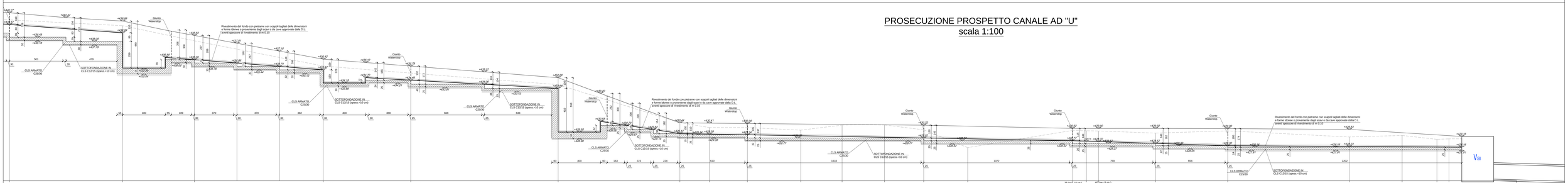

	24 (sez.19 stradale)	25 (sez.18 stradale)	26 (sez.17 stradale)	27 (sez.16 stradale)	28 (sez.15 stradale)	29 (sez.14 stradale)	30 (sez.13 stradale)	31	32 (sez.12 stradale)	33	34	35	36 (sez.11 stradale)	37	38 (sez.10 str.)	39 (sez.9 str.)	40 (sez.8 str.)	41 (sez.7 str.)	42 (sez.5 str.)	43 (sez.4 str.)	44	45	46	47
Distanze parziali	10.63	6.76	12.12	8.23	13.87	11.45	2.78	3.57	5.02	3.89	3.99	3.68	4.14	9.83	1.34	1.14	5.36	6.79	11.44	4.96	3.27	1.14	1.20	
Distanze progressive	235.44	242.20	254.32	262.55	276.42	287.87	290.65	294.22	299.24	303.13	307.12	310.80	314.94	324.77	326.11	327.25	332.61	339.40	350.84	355.80	359.07	360.21	361.41	362.61
Quote del terreno in asse canale	+440.11	+439.86	+439.74	+439.79	+439.11	+438.03	+438.48	+438.00	+437.00	+437.78	+438.23	+437.82	+437.79	+437.12	+436.73	+436.70	+436.88	+436.48	+436.69	+437.12	+438.26	+438.89	+438.54	+439.69
Tipologia sezione trasversale		Sezione 18 stradale	Tipo 2		Tipo 1		Sezione 14 stradale	Tipo 1bis					Tipo 1											

specifiche dei distanziatori verticali (CAVALLOTTI) in funzione dello spessore del getto

spessore getto H	X=altezza H-15 cm	diametro 10 mm

specifiche dei distanziatori orizzontali (SPILLE) in funzione dello spessore del getto

	spessore getto Y	=larghezza	diametro
	30 cm	25 cm	8 mm
	35 cm	30 cm	8 mm
	45 cm	40 cm	8 mm
	50 cm	45 cm	8 mm

NOTE GENERALI

- tutte le misure riportate nel presente disegno sono in cm con una tolleranza di +/- 1 cm
- tutte le quote riportate nel presente disegno sono in m
- CONTROLLATE IN CANTIERE TUTTE LE MISURE PER IL CORRETTO TRACCIAMENTO DELLE OPERE

NOTE COSTRUTTIVE

- copriferro per elementi a contatto con il terreno e/o con acqua = 5 cm
- prevedere nelle riprese di getto degli elementi verticali guarnizioni e giunti idroespansivi autosigillanti

SPECIFICHE DEI MATERIALI DA COSTRUZIONE

calcestruzzo per elementi strutturali
- classe di esposizione ambientale: XC2 in accordo UNI 11104
- diametro massimo dell'aggregato: 32 mm
- copriferro C=40 mm
- classe di consistenza al getto S3-S5
- classe contenuto cloruri Cl 0.4
- classi di resistenza a compressione minima:
  - calcestruzzo per elementi in C.A. gettati in opera C25/30
  - calcestruzzo per magrone di sottofondazione C12/15 (Rck=15 MPa)

acciaio per armature
-B450C controllato in stabilimento

CARPENTERIA ED ARMATURA scala 1:50

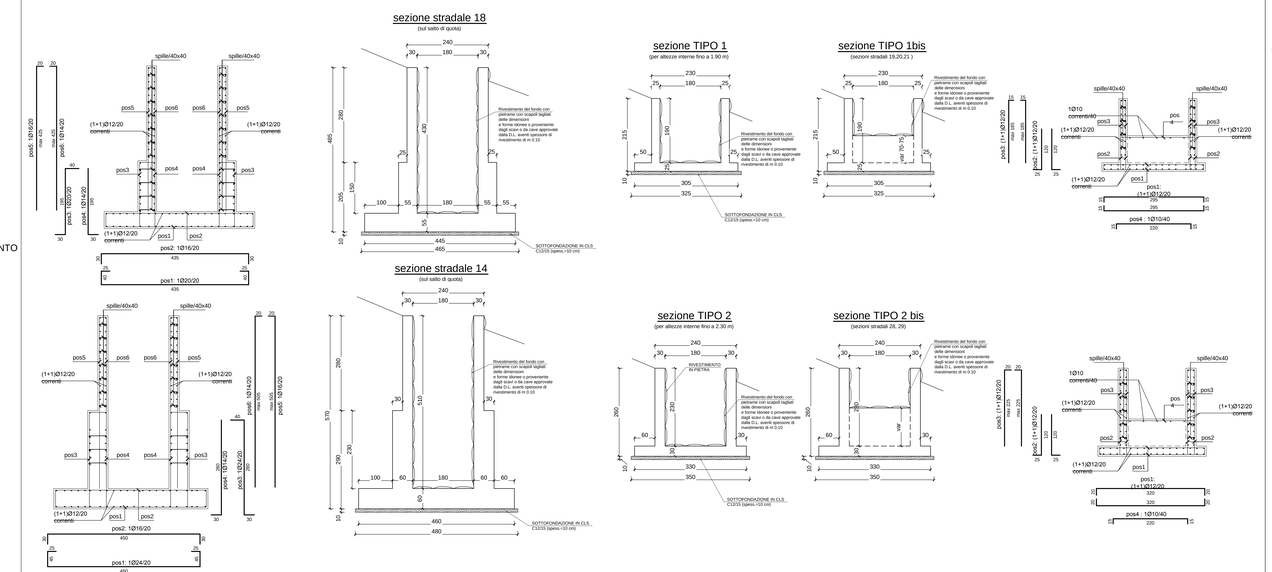

INQUADRAMENTO scala 1:2000

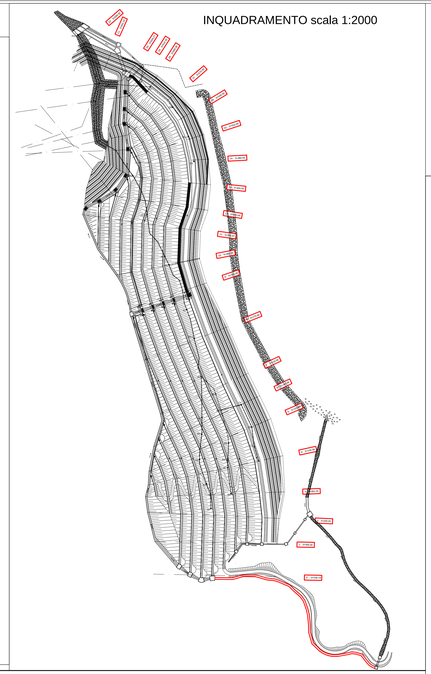

COMMITTENTE:

RFI RETE FERROVIARIA ITALIANA
GRUPPO FERROVIE DELLO STATO ITALIANE

ALTA SORVEGLIANZA:

ITALFERR
GRUPPO FERROVIE DELLO STATO ITALIANE

GENERAL CONTRACTOR:

Consorzio Cociv
Ce.Ve.Co. Cooperativa Veronese Costruzioni

INFRASTRUTTURE FERROVIARIE STRATEGICHE DEFINITE DALLA LEGGE OBIETTIVO N.443/01

TRATTA A.V./A.C. TERZO VALICO DEI GIOVI
PROGETTO ESECUTIVO

RIQUALIFICAZIONE AMBIENTALE VAL LEMME
Viabilità di accesso abbancamento
Disegno d'insieme opere d'arte

GENERAL CONTRACTOR	DIRETTORE LAVORI	SCALA:
Consorzio Cociv Ing. P.P. Marchesetti		1:100/1:50

COMMESSA	LOTTO	FASE	ENTE	TIPO DOC.	OPERA/DISCIPLINA	PROGR.	REV.
IG5	01	E	CV	AZ	DP0400	007	B

PROGETTAZIONE

Rev.	Descrizione emissione	Redatto	Data	Verificato	Data	Progettista Integrativo	Data	IL PROGETTISTA
A00	Prima Emissione	FOLTRAN.	19/10/2012	PANIZZA	19/10/2012	E. Pagani	19/10/2012	ORDINE DEGLI INGEGNERI DELLA PROVINCIA DI VICENZA Ing. PAGANI ELIO n. 3481
B00	Ist. ITF IG5101E11I1GDPA00002A	FOLTRAN.	26/11/2013	PANIZZA	26/11/2013	A. Palomba	26/11/2013	

n. Elab.	Nome File: IG51.01.E.CV.AZ.DP.04.00.007.B00
	CUP: F81H92000000008

Scala di plot: 1:1