PROFILO LONGITUDINALE - FOSSO DRENANTE SUD RAMO 1
Scala 1:500 / 1:500

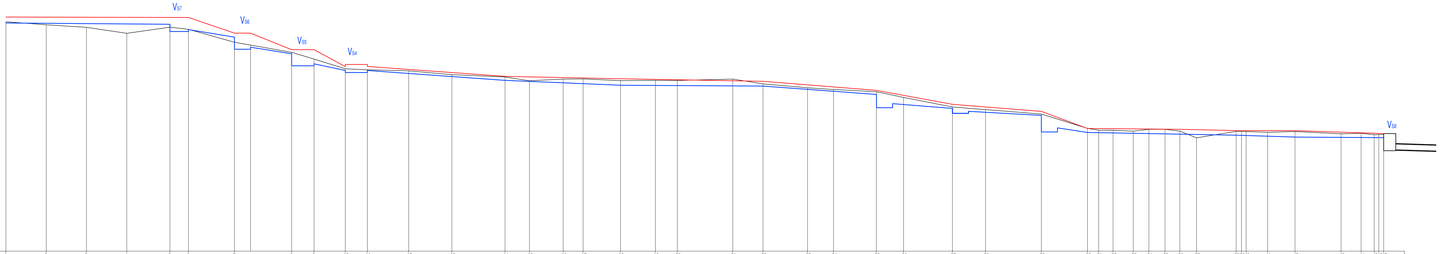

Numero sezioni	1	2	3	4	5	6	7	8	9	10	11	12	13	14	15	16	17	18	19	20	21	22	23	24	25	26	27	28	29	30	31	32	33	34	35	36	37	38	39	40	41	42	43	44	45	46	47
Distanze parziali	10.00	10.00	10.00	10.71	4.60	11.43	14.20	5.57	7.75	5.48	10.26	10.72	13.20	6.07	8.35	4.96	9.28	8.68	5.43	13.79	7.52	11.04	6.46	10.63	6.76	12.12	8.23	13.87	11.45	2.78	3.57	5.02	3.89	3.99	3.68	4.14	9.63	5.36	6.79	11.44	4.96	3.27	4.64
Distanze progressive	0.00	10.00	20.00	30.00	40.71	45.31	56.74	62.31	70.06	75.54	85.80	96.52	109.72	115.79	124.14	129.10	138.38	147.06	152.49	166.28	173.80	184.84	191.30	201.93	208.69	220.81	229.04	242.91	254.36	257.14	260.71	265.73	269.62	273.61	277.29	281.43	291.06	296.42	303.21	314.65	319.61	322.88	327.52
Quote del terreno	400.51	400.57	400.63	400.66	400.59	400.56	400.51	400.51	400.51	400.51	400.53	400.75	400.80	400.77	400.77	400.75	400.72	400.72	400.78	400.75	400.69	400.71	400.63	400.61	400.69	400.64	400.70	400.61	400.63	400.66	400.69	400.69	400.76	400.83	400.85	400.85	400.76	400.76	400.73	400.73	400.68	400.68	400.72	400.72	400.76	400.78	400.78
Quote di sponda di progetto	400.51																																														
Quote di scorrimento di progetto	400.51				400.00 400.45	400.00 400.45		400.51	400.51	400.51	400.53 400.53			400.57				400.00 400.45	400.00 400.45			400.71			400.69 400.00 400.45	400.64 400.00 400.45	400.70 400.00 400.45	400.61 400.00 400.45	400.63 400.00 400.45	400.66 400.00 400.45	400.69 400.00 400.45	400.69 400.00 400.45	400.76 400.00 400.45	400.78 400.00 400.45	400.78 400.00 400.45	400.73 400.00 400.45	400.73 400.00 400.45	400.68 400.00 400.45	400.68 400.00 400.45	400.69 400.00 400.45	400.69 400.00 400.45	400.72 400.00 400.45	400.72 400.00 400.45	400.76 400.00 400.45	400.78 400.00 400.45	400.78 400.00 400.45
Tipologia	FOSSO A SEZIONE TRAPEZIA SI VEDANO GLI ELABORATI IG51-01-E-CV-PZ-DP-04-0-0-022-A00 E IG51-01-E-CV-PZ-DP-04-0-0-023-A00																				CANALE AD "U" IN C.A. CON RIVESTIMENTO IN PIETRA																												

Numero sezioni	48	49	50	51	52	53	54	55	56	57	L1	L2	L3	L4	L5	L6
Distanze parziali	7.10	3.64	3.12	2.46	6.77	16.67	3.92	12.93	27.63	3.70	10.00	3.30	3.40	4.70		
Distanze progressive	334.98	338.62	341.74	344.20	350.97	367.64	371.56	384.49	412.12	415.82	425.82	429.12	432.52	437.22		
Quote del terreno	400.72	400.72	400.73	400.73	400.73	400.73	400.73	400.73	400.73	400.73	400.73	400.73	400.73	400.73		
Quote di sponda di progetto																
Quote di scorrimento di progetto	400.00 400.45	400.00 400.45	400.00 400.45	400.00 400.45	400.00 400.45	400.00 400.45	400.00 400.45	400.00 400.45	400.00 400.45	400.00 400.45	400.00 400.45	400.00 400.45	400.00 400.45	400.00 400.45		
Tipologia	CANALE AD "U" IN C.A. CON RIVESTIMENTO IN PIETRA															

PROFILO LONGITUDINALE - FOSSO DRENANTE SUD RAMO 3
Scala 1:500 / 1:500

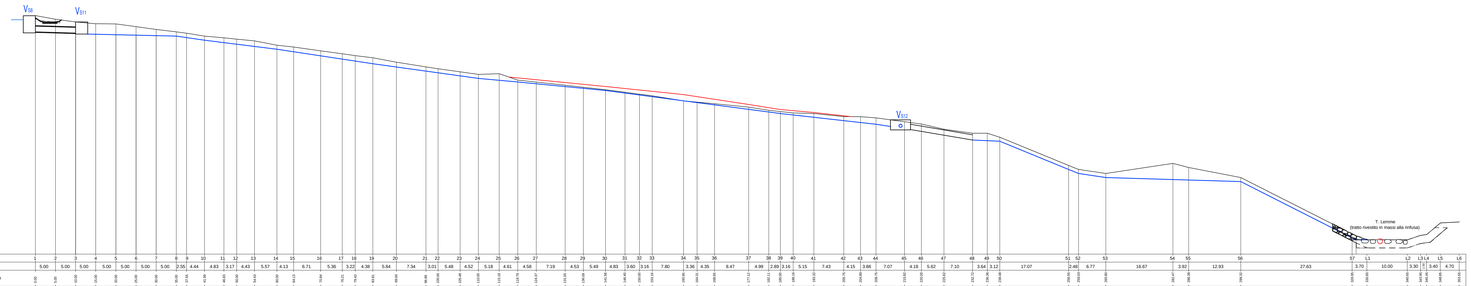

Numero sezioni	1	2	3	4	5	6	7	8	9	10	11	12	13	14	15	16	17	18	19	20	21	22	23	24	25	26	27	28	29	30	31	32	33	34	35	36	37	38	39	40	41	42	43	44	45	46	47
Distanze parziali	5.00	5.00	5.00	5.00	5.00	5.00	5.00	2.55	4.44	4.83	3.17	4.43	5.57	4.13	6.71	5.36	3.22	4.38	5.84	7.34	3.01	5.48	4.52	5.18	4.61	4.58	7.19	4.53	5.49	4.83	3.60	3.16	7.80	3.36	4.35	8.47	4.96	2.89	3.16	5.15	7.43	4.15	3.86	7.07	4.18	5.62	7.10
Distanze progressive	0.00	5.00	10.00	15.00	20.00	25.00	30.00	32.55	36.99	41.82	45.00	49.43	55.00	59.13	65.84	71.20	74.42	78.80	84.64	91.98	94.99	100.47	104.99	110.17	114.78	119.36	126.55	131.08	136.57	141.40	145.00	148.16	155.96	159.32	163.67	172.14	177.10	179.99	183.15	188.30	195.73	199.88	203.74	210.81	214.99	220.61	227.71
Quote del terreno	400.71	400.71	400.71	400.71	400.71	400.71	400.71	400.71	400.71	400.71	400.71	400.71	400.71	400.71	400.71	400.71	400.71	400.71	400.71	400.71	400.71	400.71	400.71	400.71	400.71	400.71	400.71	400.71	400.71	400.71	400.71	400.71	400.71	400.71	400.71	400.71	400.71	400.71	400.71	400.71	400.71	400.71	400.71	400.71	400.71	400.71	400.71
Quote di sponda di progetto																																															
Quote di scorrimento di progetto	400.00 400.45																																														
Tipologia	CLS DI 1400 mm	FOSSO A SEZIONE TRAPEZIA SI VEDANO GLI ELABORATI: IG51-01-E-CV-PZ-DP-04-0-0-022-A00 E IG51-01-E-CV-PZ-DP-04-0-0-023-A00																																														

Numero sezioni	48	49	50	51	52	53	54	55	56	57	L1	L2	L3	L4	L5	L6
Distanze parziali	7.19	4.53	5.49	4.83	3.60	3.16	7.80	3.36	4.35	8.47	4.96	2.89	3.16	5.15	7.43	4.15
Distanze progressive	234.80	239.33	244.82	249.65	253.25	256.41	264.21	267.57	271.92	280.39	285.35	288.24	291.40	296.55	304.00	308.15
Quote del terreno	400.71	400.71	400.71	400.71	400.71	400.71	400.71	400.71	400.71	400.71	400.71	400.71	400.71	400.71	400.71	400.71
Quote di sponda di progetto																
Quote di scorrimento di progetto	400.00 400.45	400.00 400.45	400.00 400.45	400.00 400.45	400.00 400.45	400.00 400.45	400.00 400.45	400.00 400.45	400.00 400.45	400.00 400.45	400.00 400.45	400.00 400.45	400.00 400.45	400.00 400.45	400.00 400.45	400.00 400.45
Tipologia	FOSSO A SEZIONE TRAPEZIA SI VEDANO GLI ELABORATI: IG51-01-E-CV-PZ-DP-04-0-0-022-A00 E IG51-01-E-CV-PZ-DP-04-0-0-023-A00															

PROFILO LONGITUDINALE - FOSSO DRENANTE SUD RAMO 2
Scala 1:500 / 1:500

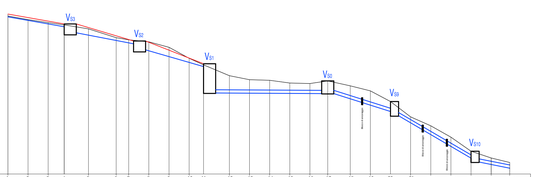

Numero sezioni	1	2	3	4	5	6	7	8	9	10	11	12	13	14	15	16	17	18	19	20	21	22	23	24	25
Distanze parziali	5.00	5.00	3.98	6.02	4.88	3.12	5.00	5.00	5.00	3.98	6.42	5.00	5.00	5.00	5.00	4.42	5.58	5.00	5.00	5.00	5.00	5.00	5.00	5.00	4.61
Distanze progressive	0.00	5.00	10.00	13.98	19.99	24.87	27.99	32.99	37.99	41.97	48.39	53.81	58.81	63.81	68.81	73.23	78.81	83.81	88.81	93.81	98.81	103.81	108.81	113.81	118.42
Quote del terreno	400.50	400.51	400.57	400.60	400.65	400.69	400.75	400.81	400.85	400.85	400.87	400.85	400.81	400.76	400.72	400.69	400.66	400.63	400.61	400.60	400.59	400.59	400.59	400.59	400.60
Quote di sponda di progetto																									
Quote di scorrimento di progetto	400.00 400.45	400.00 400.45				400.00 400.45					400.00 400.45	400.00 400.45				400.00 400.45	400.00 400.45								400.00 400.45
Tipologia	FOSSO A SEZIONE TRAPEZIA SI VEDANO GLI ELABORATI IG51-01-E-CV-PZ-DP-04-0-0-022-A00 E IG51-01-E-CV-PZ-DP-04-0-0-023-A00						CLS DI 800 mm						CLS DI 800 mm						CLS DI 800 mm						CLS DI 800 mm

Fosso drenante sud - ramo 3 scala 1:500

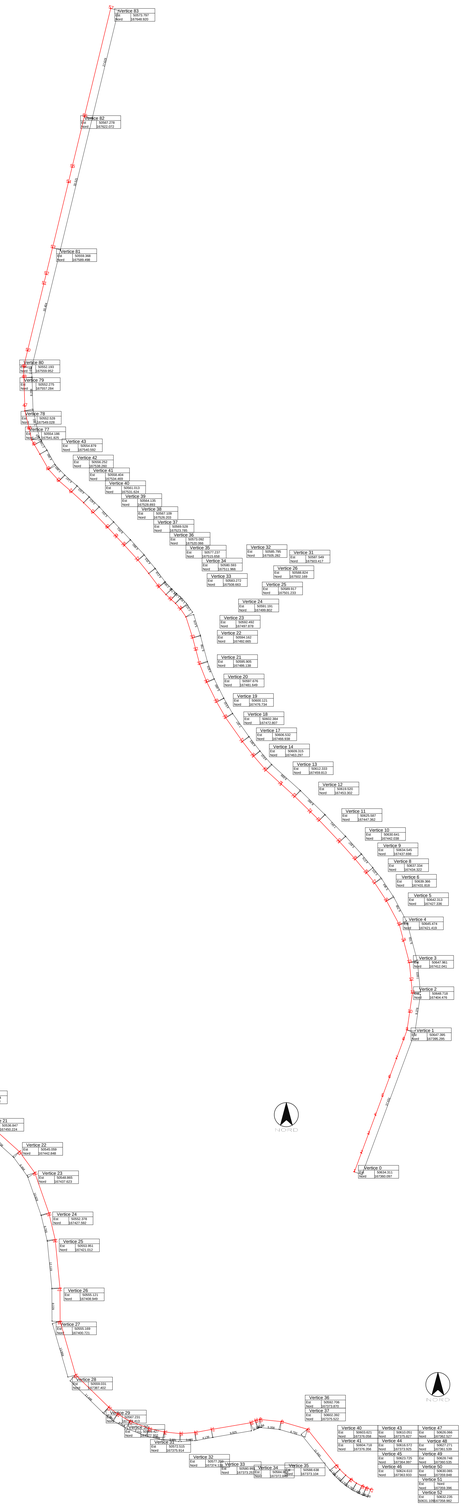

LEGENDA

- Sommità banca
- Quota fondo fosso/canale
- Terreno in asse fosso

KEY-PLAN

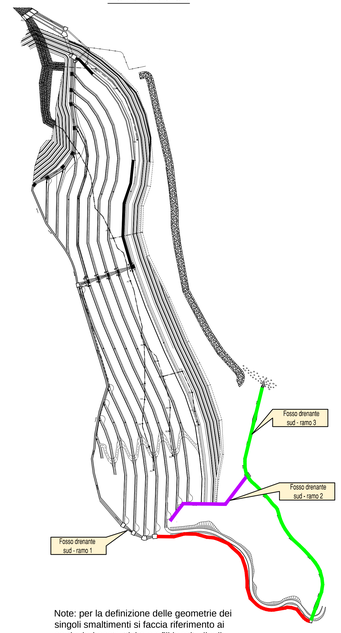

Note: per la definizione delle geometrie dei singoli smaltimenti si faccia riferimento ai particolari costruttivi e profili longitudinali

Fosso drenante sud - ramo 1 scala 1:500



Fosso drenante sud - ramo 2 scala 1:500

COMMITTENTE:

RFI RETE FERROVIARIA ITALIANA
GRUPPO FERROVIE DELLO STATO ITALIANE

ALTA SORVEGLIANZA:

ITALFERR
GRUPPO FERROVIE DELLO STATO ITALIANE

GENERAL CONTRACTOR:

Consorzio Cociv
Ingegneri Architetti Geologi Artigiani Veneziani

INFRASTRUTTURE FERROVIARIE STRATEGICHE DEFINITE DALLA LEGGE OBIETTIVO N.443/01

TRATTA A.V./A.C. TERZO VALICO DEI GIOVI
PROGETTO ESECUTIVO

RIQUALIFICAZIONE AMBIENTALE VAL LEMME
Smaltimenti acque superficiali - Profilo colatore sud e tracciamento

GENERAL CONTRACTOR	DIRETTORE LAVORI	SCALA:
Consorzio Cociv, Ing. P.P. Marchesetti		varie

COMMESSA	LOTTO	FASE	ENTE	TIPO DOC.	OPERA/DISCIPLINA	PROGR.	REV.
IG51	01	E	CV	FZ	DP0400	005	D

PROGETTAZIONE

Rev.	Descrizione emissione	Redatto	Data	Verificato	Data	Progettista Integratore	Data	IL PROGETTISTA
B00	Seconda Emissione	FOLTRAN	19/10/2012	PANIZZA	19/10/2012	E. Pagani	19/10/2012	ORDINE INGEGNERI DELLA PROV. DI TORINO N. 9491
C00	Nota Regione Piemonte prot.1345/DB 12.06	FOLTRAN	03/07/2013	PANIZZA	03/07/2013	A. Palomba	03/07/2013	
D00	Ott. ITF 830/16\16\16DPS400002A	FOLTRAN	26/11/2013	PANIZZA	26/11/2013	A. Palomba	26/11/2013	

n. Elab.

Nome File: IG51-01-E-CV-FZ-DP04-00-005-D00

CUP: F81H92000000008

Scala di plot: 1:1