GRIGLIA - TIPOLOGICO SEZIONE scala 1:5

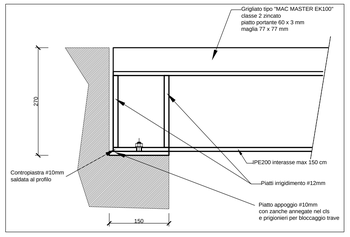

GRIGLIA - STRALCIO PLANIMETRICO scala 1:5

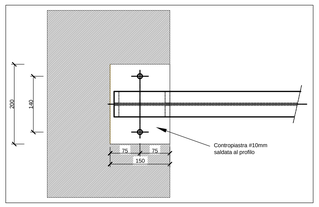

POZZETTO DI USCITA Vv- Sezione Y-Y

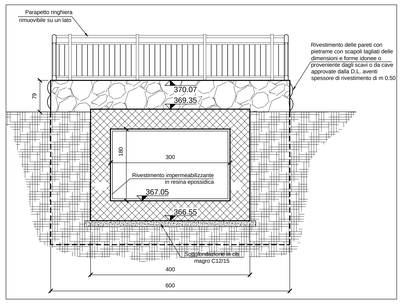

TIPOLOGICO SCALA A PIOLI scala 1:25

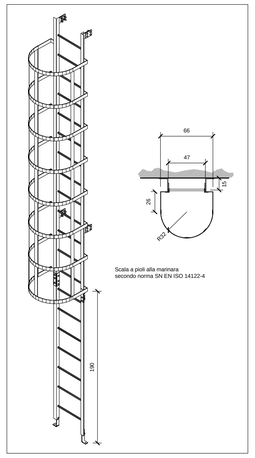

Planimetria scala 1:500

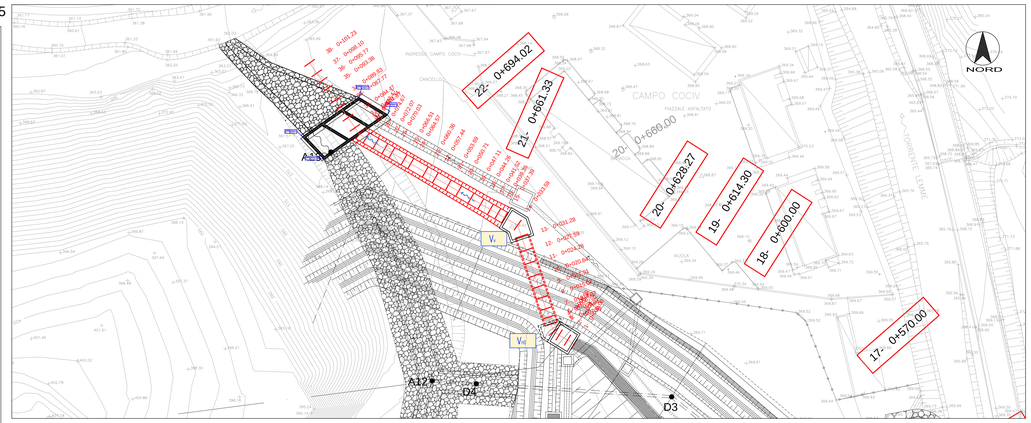

Sezione longitudinale scala 1:50

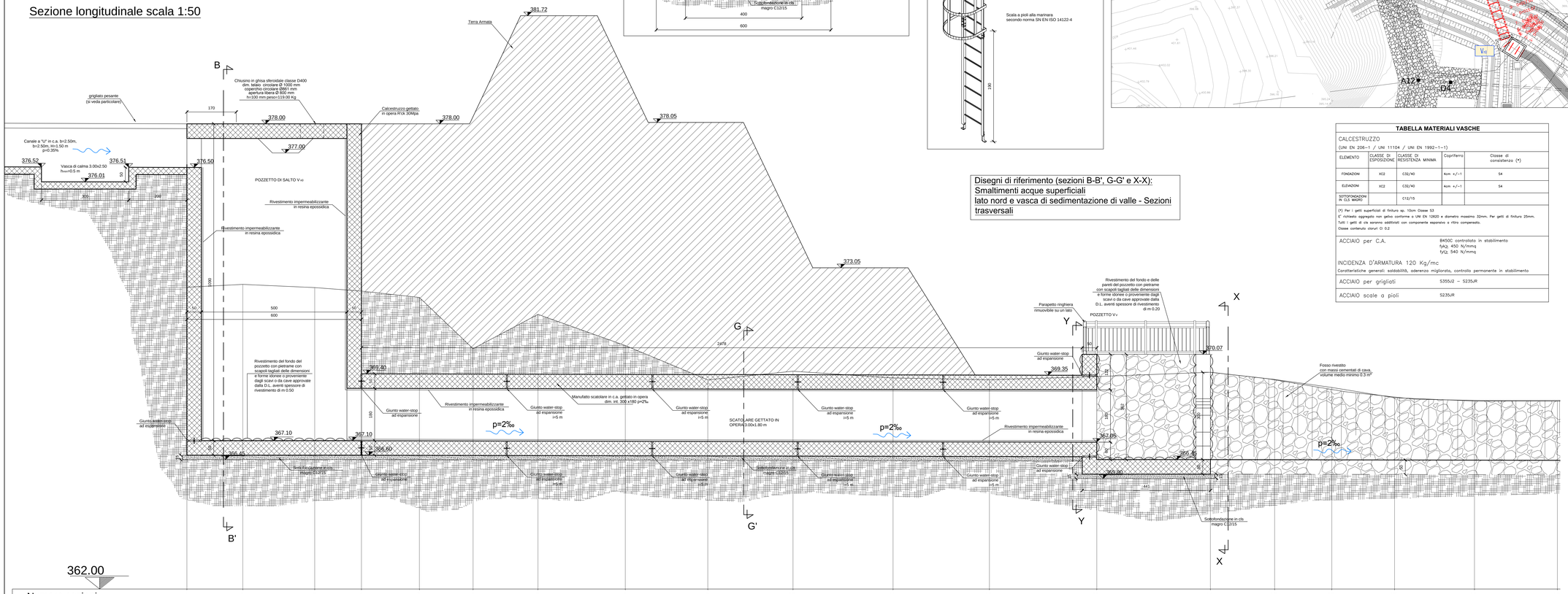

Disegni di riferimento (sezioni B-B', G-G' e X-X):
Smaltimenti acque superficiali
lato nord e vasca di sedimentazione di valle - Sezioni trasversali

TABELLA MATERIALI VASCHE				
CALCESTRUZZO (UNI EN 206-1 / UNI 11104 / UNI EN 1992-1-1)				
ELEMENTO	CLASSE DI ESPOSIZIONE	CLASSE DI RESISTENZA MINIMA	Copriferro	Classe di consistenza (*)
FONDAZIONI	XC2	C32/40	4cm +/-1	S4
ELEVAZIONI	XC2	C32/40	4cm +/-1	S4
SOTTOFONDAZIONI IN CLS MAGRO		C12/15		
(*) Per i getti superficiali di finitura sp. 10cm Classe S3 E' richiesto aggregato non gelivo conforme a UNI EN 12620 e diametro massimo 32mm. Per getti di finitura 25mm. Tutti i getti di cls saranno additivati con componente espansivo a rilire compensato. Classe contenuto cloruri: 0.2				
ACCIAIO per C.A.		B450C controllato in stabilimento fyk≥ 450 N/mmq ftk≥ 540 N/mmq		
INCIDENZA D'ARMATURA 120 Kg/mc				
Caratteristiche generali: saldabilità, aderenza migliorata, controllo permanente in stabilimento				
ACCIAIO per grigliati		S355J2 – S235JR		
ACCIAIO scale a pioli		S235JR		

POZZETTO DI USCITA Vv- Sezione X-X

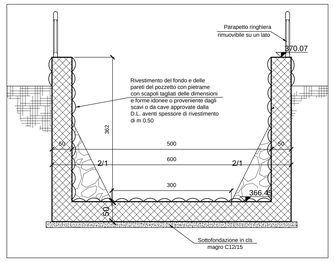

VISTA PLANIMETRICA
Pozzetto di caduta Vn0 - scala 1:50

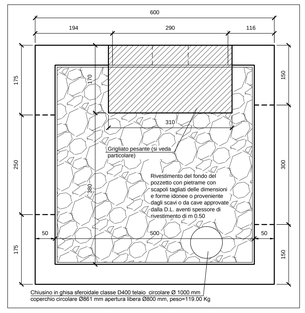

Numero sezioni	1	2	3	4	5	6	7	8	9	10	11	12	13	14	15	16	17	18	19
Distanze parziali		1.92	2.47	1.61	1.99	1.85	2.23	3.00	2.84	2.93	3.44	3.31	3.69	3.91	2.21	1.97	2.16	2.75	2.85
Distanze progressive	0.00	1.92	4.39	6.00	7.99	9.84	12.07	15.07	17.91	20.84	24.28	27.59	31.28	35.19	37.39	39.36	41.52	44.26	47.11
Quote del terreno	372.38	372.48	372.37	372.25	372.03	370.27	371.45	370.37	369.19	369.49	369.26	369.20	369.31	369.46	369.21	368.93	368.58	368.47	368.46

Prosecuzione sezione longitudinale scala 1:50

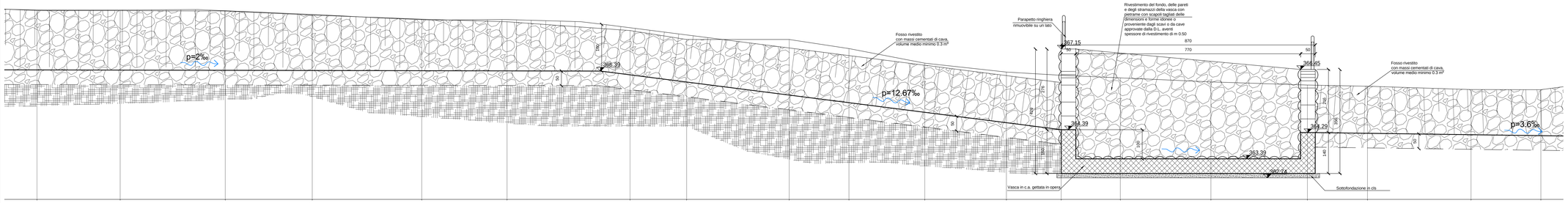

	18	19	20	21	22	23	24	25	26	27	28	29	30	31	32	33	34	35	36
Distanze parziali		2.85	3.60	2.98	3.75	2.92	4.21	1.94	3.51	2.04	2.60	2.80	1.88	2.02	3.10	3.30	2.06	3.55	2.39
Distanze progressive	44.26	47.11	50.71	53.69	57.44	60.36	64.57	66.51	70.03	72.07	74.67	77.46	79.34	81.37	84.47	87.77	89.83	93.38	95.77
Quote del terreno	368.47	368.46	368.45	368.31	368.17	368.08	367.78	367.48	367.48	367.16	366.67	366.36	366.25	366.16	366.02	365.92	365.87	365.76	365.76

COMMITTENTE:

RFI RETE FERROVIARIA ITALIANA
GRUPPO FERROVIE DELLO STATO ITALIANE

ALTA SORVEGLIANZA:

ITALFERR
GRUPPO FERROVIE DELLO STATO ITALIANE

GENERAL CONTRACTOR:

Consorzio Cociv
Consorzio Collegamenti Integrati Veloci

INFRASTRUTTURE FERROVIARIE STRATEGICHE DEFINITE DALLA LEGGE OBIETTIVO N.443/01

TRATTA A.V./A.C. TERZO VALICO DEI GIOVI
PROGETTO ESECUTIVO

RIQUALIFICAZIONE AMBIENTALE VAL LEMME
Smaltimenti acque superficiali lato nord e vasca di sedimentazione di valle
Planimetria e profilo

GENERAL CONTRACTOR	DIRETTORE LAVORI	SCALA:
Il Direttore Cociv Ing. P.P. Marcheselli		varie

COMMESSA	LOTTO	FASE	ENTE	TIPO DOC.	OPERA/DISCIPLINA	PROGR.	REV.
IG51	01	E	CV	LZ	DP0400	001	C

PROGETTAZIONE:

Rev.	Descrizione emissione	Redatto	Data	Verificato	Data	Progettista Integrazioni	Data	IL PROGETTISTA
C01	Nota Regione Piemonte Dicembre 2013	FOLTRAN	20/12/2013	PANIZZA	20/12/2013	A. Palomba	20/12/2013	ORDINE DEGLI INGEGNERI DELLA PROV. DI TORINO n. 8401
B00	Nota Regione Piemonte prot. 1345/DB 12.06	FOLTRAN	03/07/2013	PANIZZA	03/07/2013	A. Palomba	03/07/2013	
C00	Ispr. ITF IG5101E11ISDP0400002A	FOLTRAN	26/11/2013	PANIZZA	26/11/2013	A. Palomba	26/11/2013	

n. Elab.

Nome File: IG51-01-E-CV-LZ-DP04-00-001-C01

CUP: F81H92000000008

Scala di plot: 1:1