

PROVINCIA DI ALESSANDRIA

Comune di Pozzolo Formigaro


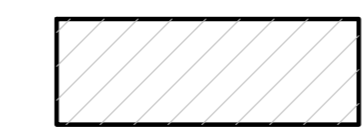

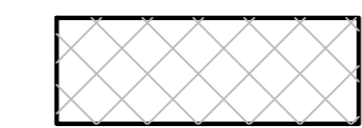
Sezione A - Foglio n. 3
 Sezione A - Foglio n. 8
 Sezione A - Foglio n. 12

Scala 1:2000

CARTOGRAFIA NUMERICA AGGIORNATA AL 31.12.96

Foglio	Mappali	Destinazione	Superficie
12	5	Semin. arbor. 4 ^	145.090
12	8	Vigneto 2 ^	2.390
12	73	Semin. arbor. 4 ^	39.270
12	1	Semin. irriguo	100.080
12	2	Fabbr. rurale	91
12	75	Semin. irriguo	7.820
12	9	Semin. irriguo	100.330
8	24	Vigneto 2 ^	4.080
8	28	Semin. irriguo	335.267
8	97	Semin. irriguo	22.420
8	25	Semin. irriguo	85.920
8	95	Semin. irriguo	73.480
8	96	Semin. irriguo	73.580
8	23	Seminativo 4 ^	9.630
3	97	Semin. arbor. 4 ^	88.020
Totale mq.			1.087.468

Legenda

-  Limite area in disponibilità
-  Area interessata dall'attività di estrazione/sostituzione: 462.850 mq circa
-  Area interessata dall'impianto di trattamento degli inerti: 49.200 mq circa
-  Area destinata al deposito temporaneo dei cumuli di smarino: 21.430 mq. circa

COMMITTENTE:



ALTA SORVEGLIANZA:



GENERAL CONTRACTOR:



INFRASTRUTTURE FERROVIARIE STRATEGICHE DEFINITE DALLA LEGGE OBIETTIVO N.443/01

TRATTA A.V./A.C. TERZO VALICO DEI GIOVI
 PROGETTO ESECUTIVO

PROGETTO DI CAVA DI SABBIA E GHIAIA IN LOCALITA' "C.NA ROMANELLOTTA" DEL COMUNE DI POZZOLO FORMIGARO

Planimetria
 1.1 - Estratto di mappa

GENERAL CONTRACTOR	DIRETTORE LAVORI	SCALA
Cociv Ing. P.P. Marcheselli		1:2000

COMMISSIONE	LOTTO	FASE	ENTE	TIPO DOC.	OPERAZIONE	PROGR.	REV.
IG51	02	E	CV	P6	DP2200	002	A

PROGETTAZIONE	Rev.	Descrizione emissione	Redatto	Data	Verificato	Data	Progettista	Data	IL PROGETTISTA
A00	1	Prima Emissione	COGIV	03/02/2014	COGIV	03/02/2014	A. Di Pietro	03/02/2014	

Norma F.R. 021-02-E-CV-PROF02-00-00-A00
 CUP: F44B2000000008